
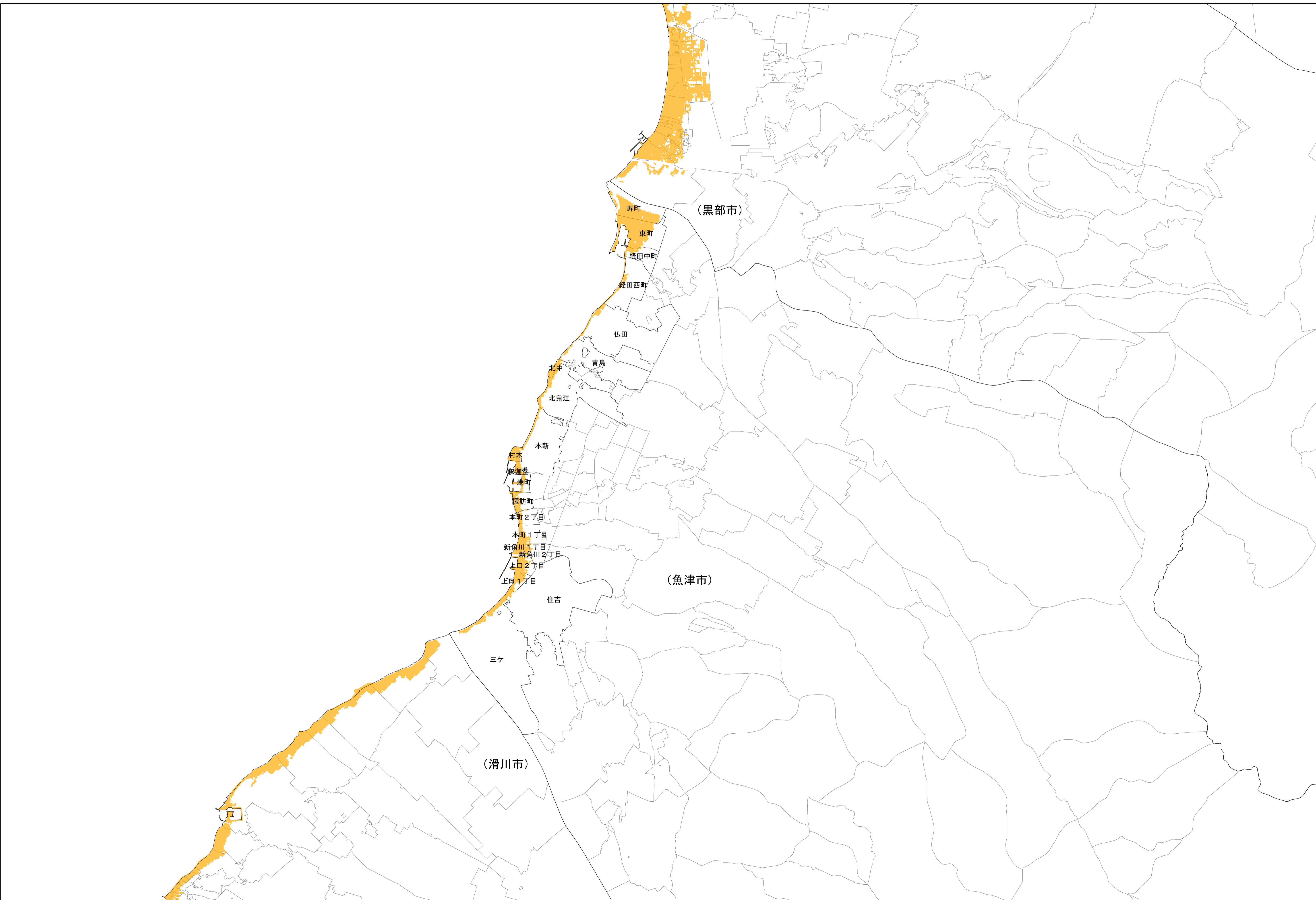


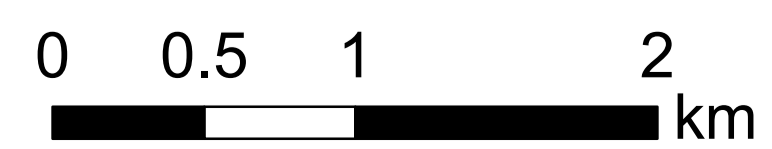
# 津波災害警戒区域 字記載図（魚津市）



縮尺  
1:25,000



字の境界は「平成26年経済センサス基礎調査 町丁・大字別境界データ」を基本としました。



 津波災害警戒区域