

平成 26 年 度

富 山 県 森 林・林 業 統 計 書

平成28年6月刊行

富 山 県 農 林 水 産 部

利用される方々に

1. 本書は、県森林政策課、自然保護課、統計調査課、農林水産総合技術センター、中部森林管理局、北陸農政局富山農政事務所、県森林組合連合会、その他関係官公署・団体から収集した資料により編集してあります。
2. 本書は原則として、平成22年(年度・暦年)から平成26年(年度・暦年)の5ヶ年間の資料に基づき作成したものです。
3. 特に注記しない限り、年度は平成27年3月31日現在で、年次は26年12月31日現在のものです。
4. 各統計の単位は、表の右肩に示してあります。また、単位以下は四捨五入を原則としたため、各数の計が総数に一致しない場合があります。
5. 統計表の符号の用法は次のとおりです。
 - 「0」 …… 数値が単位未満のもの
 - 「-」 …… 該当数値がないもの
 - 「…」 …… 該当数値不詳のもの
 - 「△」 …… 負数(マイナス)のもの
6. 市町村合併により平成16年11月1日に砺波市、南砺市、平成17年4月1日に富山市、同年11月1日に高岡市、射水市、平成18年3月31日に黒部市が新たに誕生しましたが、それぞれの新市に記載してある数値は、新市を対象とした調査数値があるものに対してはその数値を、合併前の市町村を対象とした調査数値しかないものについては合併前の市町村の数値を単純に合算して記載してあります。
7. 本書の統計資料についての問合せ等は、各表脚注に掲げた諸機関又は県森林政策課にお願いします。

目 次

	頁
富山県森林・林業の概況	1 ～ 15
統 計 表	
1 人口・土地	
(1)人口・就業者数	18 ～ 19
(2)土地	20 ～ 21
2 森林の概況	
(1)市町村別所有形態別森林面積	22 ～ 23
(2)市町村別林種別面積、蓄積(民有林)	24 ～ 27
(3)全県森林計画区別、樹種別森林資源表(民有林)	28
(4)全県森林計画区別、樹種別齢級別森林資源表(民有林)	29 ～ 49
(5)私有林の市町村別、所有形態別森林面積	50 ～ 51
(6)市町村別標高階別森林面積(民有林)	52 ～ 53
(7)市町村別傾斜階別森林面積(民有林)	54 ～ 55
(8)市町村森林整備計画における重視すべき機能に応じた森林の区分等の面積	56
3 森林計画	
(1)森林経営計画	58
(2)森林施業計画	59
4 水と緑の森づくり	
(1)里山林・混交林等整備状況	60 ～ 61
(2)県民参加による森づくり年間参加述べ人数等	62
(3)森の寺子屋開催実績	62
(4)県民による森づくり提案事業(県民実践活動)実績	62
(5)「とやまの森づくりサポートセンター」への登録団体一覧	63 ～ 65
5 造林	
(1)造林実績	66
(2)山行苗木需給実績(針葉樹)	67
(3)林業用種苗生産者経営体別苗畑面積	67
(4)採種園(育種母樹林)の状況	68
(5)採穂園(育種母樹林)の状況	68
(6)民有林適地適木調査実績(土壌型別分布表)	70 ～ 71

6 林道・作業道(路)

(1) 林道現況	72	～	73
(2) 林道事業実績	74	～	75
(3) 作業道(路)現況	76	～	77
(4) 市町村別作業道(路)開設実績	78	～	79
(5) 緑資源幹線林道事業の概況	80	～	81
(6) 山のみち地域づくり交付金事業の概況	82		
(7) 林道災害復旧事業実績	83		

7 林業機械

(1) 林業機械の推移	84		
(2) 高性能林業機械の推移	84		

8 林業構造改善事業

(1) 市町村別事業実績総括表	85	～	87
-----------------	-------	----	---	----

9 林業金融

(1) 林業改善資金の貸付実績	88		
(2) 木材産業等高度化推進資金の貸付状況(年度末貸付残高)	88		

10 林産物

(1) 素材需給量	90	～	91
(2) 素材生産量(用途別、樹種別)	90	～	91
(3) 製材動態	90	～	91
(4) 製材用素材の樹種別入荷量	92	～	93
(5) 木材チップ需給状況	92	～	93
(6) 木材チップ工場数	92		
(7) しいたけ並びに特用林産物生産量	94	～	95

11 森林被害	
(1) 森林病虫害等防除実績	96
(2) 森林国営保険契約と損害てん補実績	97
12 森林組合	
(1) 森林組合連合会の構成	98 ～ 99
(2) 森林組合の構成	98 ～ 99
(3) 森林組合の事業内容	98 ～ 99
(4) 生産森林組合	98
(5) 下刈作業学生(草刈り十字軍)実績	100 ～ 101
13 林業労働, 入会林野, 林業後継者	
(1) 林業担い手数	102 ～ 103
(2) 入会林野等整備事業実績	104
(3) 林業グループ(林業研究グループ)の現況	104
(4) 青年林業士・指導林家・普及指導協力員・認定森林施業プランナー 林業作業士等(フォレストワーカー)名簿	105 ～ 107
(5) 花とみどりの少年団の現況	108 ～ 109
14 県営林	
(1) 県有林種別面積	110
(2) 県行造林種別面積	111
(3) 県有林の現況	112
(4) 県行造林の現況	113 ～ 114
(5) 水源林造成基金による取得用地	115
15 治山	
(1) 治山事業実績	116 ～ 118
(2) 緊急治山等事業、施設災害復旧事業および県単治山事業実績	119 ～ 121
(3) 山地災害危険地区数	122

16 保安林

(1)保安林の種類別面積表	．．．．．	124 ～ 127
(2)保安林の解除実績表	．．．．．	128
(3)林地開発許可状況	．．．．．	129

17 鳥獣保護及び狩猟

(1)狩猟者登録証交付状況	．．．．．	130
(2)狩猟者登録を受けた者による鳥類捕獲数	．．．．．	130
(3)狩猟者登録を受けた者による獣類捕獲数	．．．．．	130
(4)有害鳥獣として捕獲された鳥類	．．．．．	130
(5)有害鳥獣として捕獲された獣類	．．．．．	130
(6)鳥獣保護区等一覧表	．．．．．	131 ～ 133

18 緑化

(1)緑の羽根募金状況	．．．．．	134
-------------	-------	-----

19 試験研究

(1)農林水産総合技術センター森林研究所	．．．．．	135 ～ 136
(2)農林水産総合技術センター木材研究所	．．．．．	137

20 付表

(1)森林・林業行政年表	．．．．．	138
(2)とやま森林浴の森、箇所一覧及び箇所位置図	．．．．．	139 ～ 140
(3)県市町村の木・花木・花の一覧表	．．．．．	141
(4)とやま花の名所、箇所一覧	．．．．．	142 ～ 143
(5)富山さくらの名所、箇所一覧	．．．．．	144 ～ 145
(6)とやま水源の森、箇所一覧及び箇所位置図	．．．．．	146 ～ 147
(7)自然公園等の概要	．．．．．	148 ～ 150
(8)林業関係事業等の市町村指定年度等一覧表	．．．．．	151
(9)林業関係団体一覧	．．．．．	152

富山県森林・林業の概況

富山県の森林・林業の主要指標

区分	富山県数値	全国順位	(参考) 全国計	備考(出典・調査時期)		
総土地面積	425 千ha	33位	37,796 千ha	平成23年度森林資源現況調査(林野庁計画課)		
森林面積	284 千ha	33位	25,081 千ha	〃		
森林率	67 %	24位	67 %	〃		
民 有 林	面積	178 千ha	38位	17,407 千ha	〃	
	蓄積	36,859 千m ³	37位	3,748,689 千m ³	〃	
	人 工 林	面積	50 千ha	42位	7,949 千ha	〃
		率	28 %	44位	46 %	〃
	蓄積	19,743 千m ³	41位	2,571,471 千m ³	〃	
素材生産量	46 千m ³	43位	19,916 千m ³	平成26年木材統計(農林水産省統計部)		
生しいたけ生産量	1,375 t	16位	67,510 t	平成26年特用林産基礎資料(林野庁)		
なめこ生産量	327 t	13位	21,796 t	〃		
林家戸数	6,398 戸	43位	906,805 戸	2010年農林業センサス H22.2.1時点		
林業就業者数	737 人	36位	51,200 人	平成22年国勢調査 H22.10.1時点		
林業産出額	293 千万円	33位	44,777 千万円	平成26年生産林業所得統計報告書(農林水産省統計部)		
生産林業所得	152 千万円	33位	24,082 千万円	〃		
森林組合数	4 組合	42位	644 組合	平成25年度森林組合統計(農林水産省) H26.3.31時点		
素材需要量	266 千m ³	30位	25,585 千m ³	平成26年木材統計(農林水産省統計部)		
外材依存率	57.5 %	5位	22.2 %	〃		
製材工場数	82 工場	34位	5,468 工場	〃		
民有林林道密度	9.0 m/ha	2位	5.1 m/ha	民有林森林整備施策のあらまし H28年2月		
保安林率	69 %	1位	41 %	保安林面積:平成27年度 保安林及び保安施設地区制度の概要 森林面積:平成23年度 森林資源現況調査(林野庁計画課)		

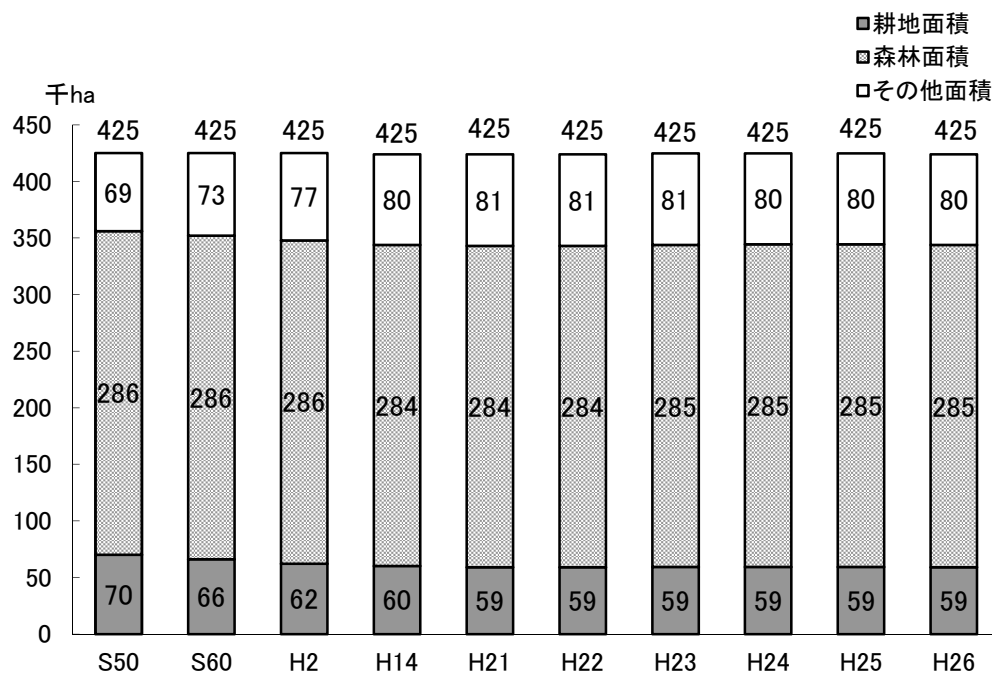
注:出典・調査時点の違いにより、数値が次ページ以降の数値と一致しない場合がある。

1 森林資源の現況

(1) 土地利用

本県の森林面積は285千haで、総土地面積425千haの67%を占め、全国平均とはほぼ同じである。

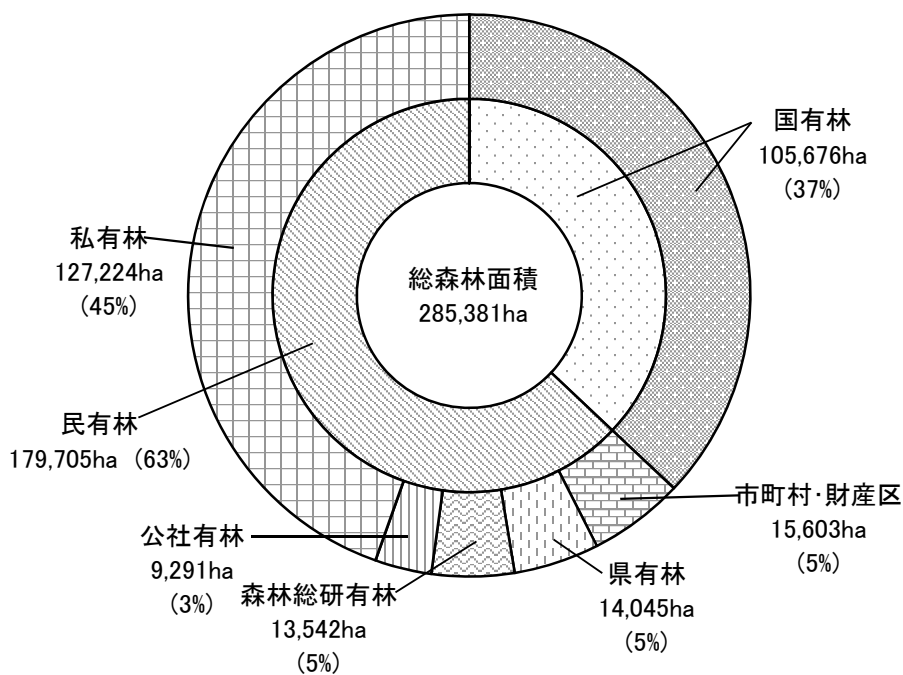
利用形態別土地面積の推移



(2) 経営形態別森林面積

経営形態別森林面積は国有林が37%、民有林63%であり、私有林は民有林の71%を占めている。

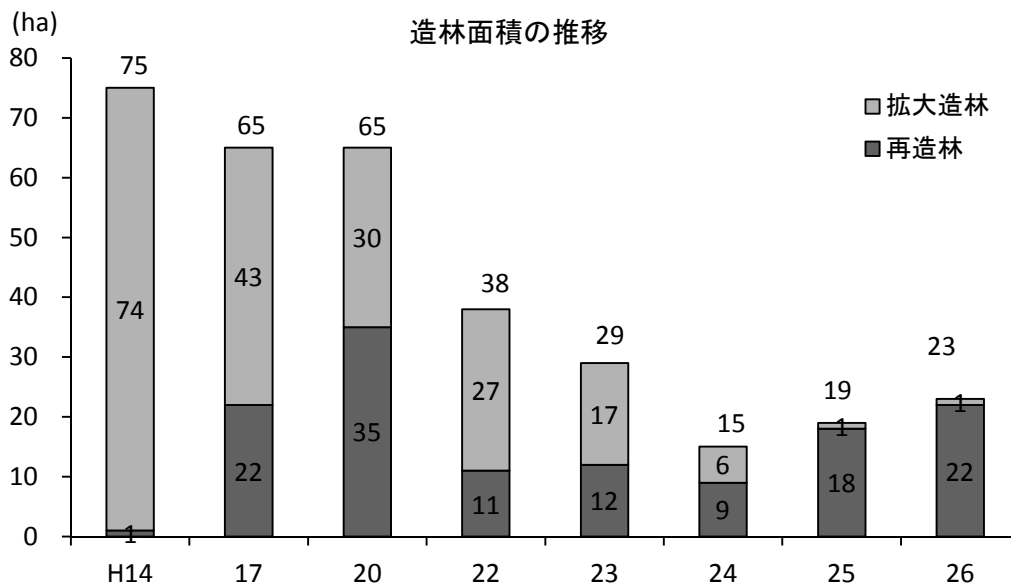
経営体別森林面積



2 造林等

(1) 造林面積の推移

本県の造林実績は昭和42年度の2,232haをピークに減少を続け、平成24年度には15haと最盛時の1%未満に落ち込んでおり、近年は20ha前後で推移している。



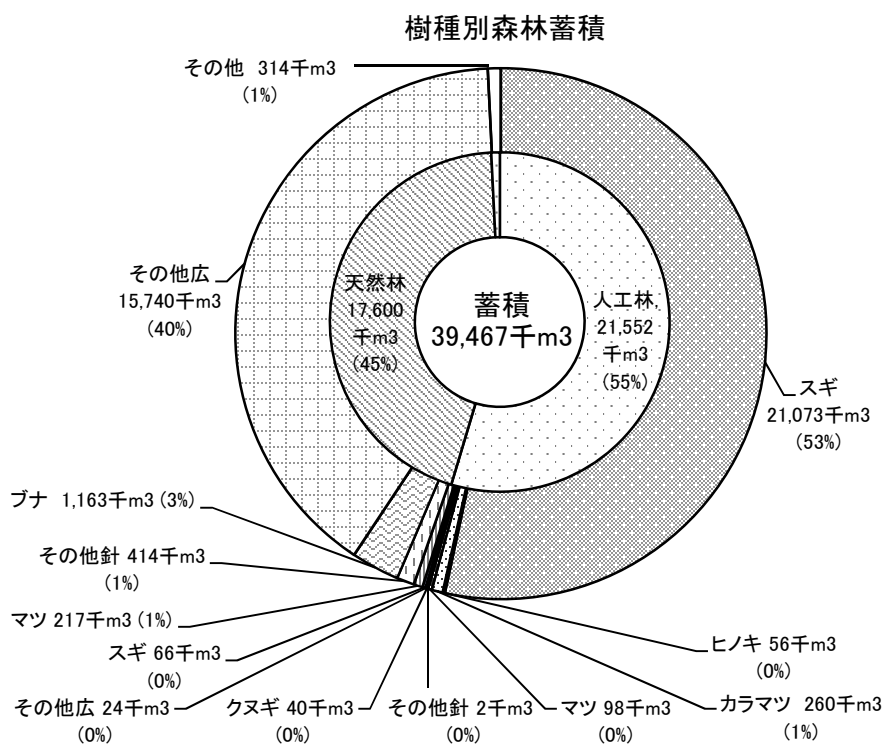
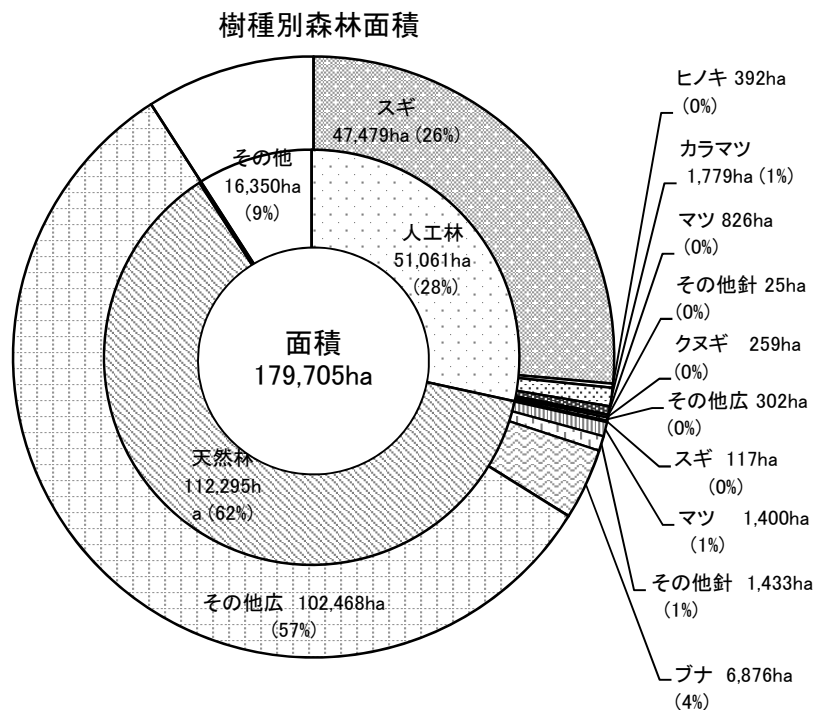
(2) 事業別造林実績

		H22	H23	H24	H25	H26
再造林	造林公共事業	11	9	6	16	18
	無花粉スギ植栽事業			2	2	4
	森林総研造林		2			
	再造林合計	11	11	9	18	22
拡大造林	造林公共事業	9	4	0	0	
	治山事業	18	13	6	1	1
	拡大造林合計	27	17	6	1	1

(3) 民有林の樹種別森林面積及び蓄積

樹種別面積構成は針葉樹が29.7% (スギ26.5%、マツ類2.2%、ヒノキ0.2%、その他針0.8%)
 広葉樹 61.2%、その他9.1%である。

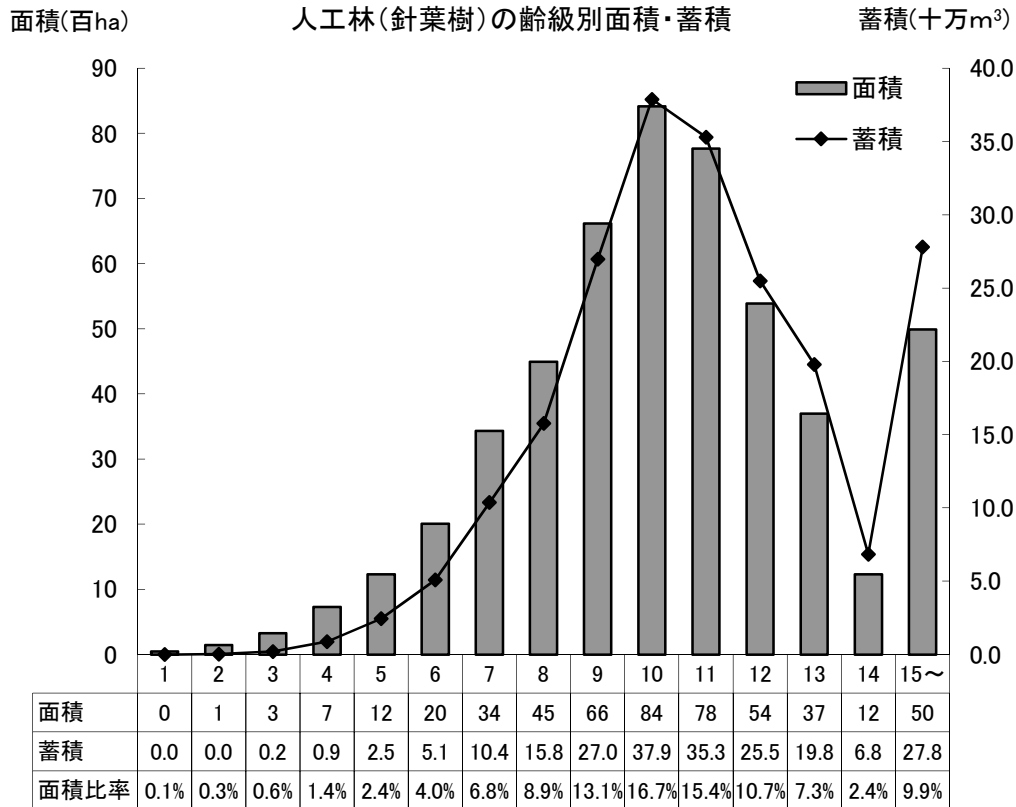
樹種別蓄積構成は針葉樹が 56.2% (スギ53.6%、マツ類1.5%、ヒノキ0.1%、その他針1.1%)
 広葉樹 43.0%、その他0.8%である。



(平成27年3月31日現在)

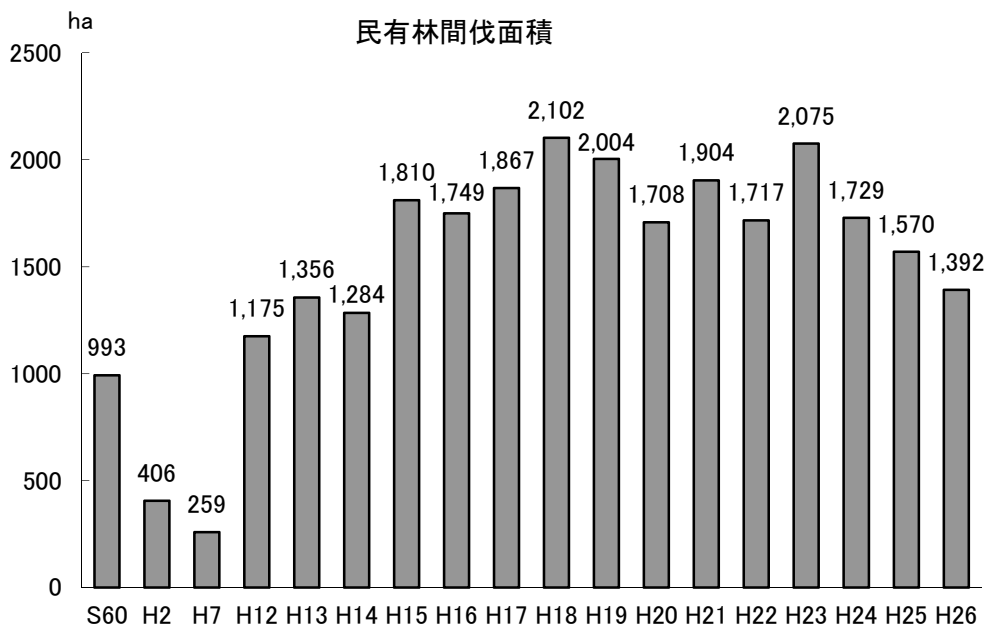
(4) 民有林人工林(針葉樹)の齡級構成

9齡級以上の、木材として利用可能な森林蓄積は1,801万m³で、全体の84%である。



(5) 民有林間伐実績

富山県森林・林業振興計画に基づく指標、平成33年間伐実績45,000haを達成するため、毎年約2,000haを目標として森林整備を進めている。



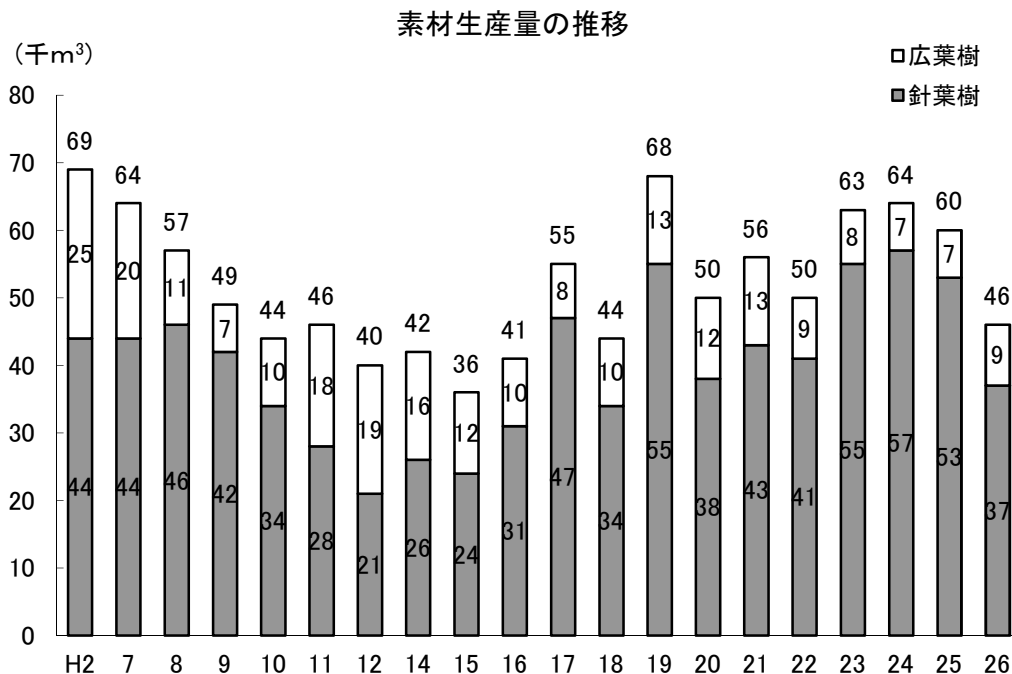
※除伐を含む

3 林産物生産

(1) 木材

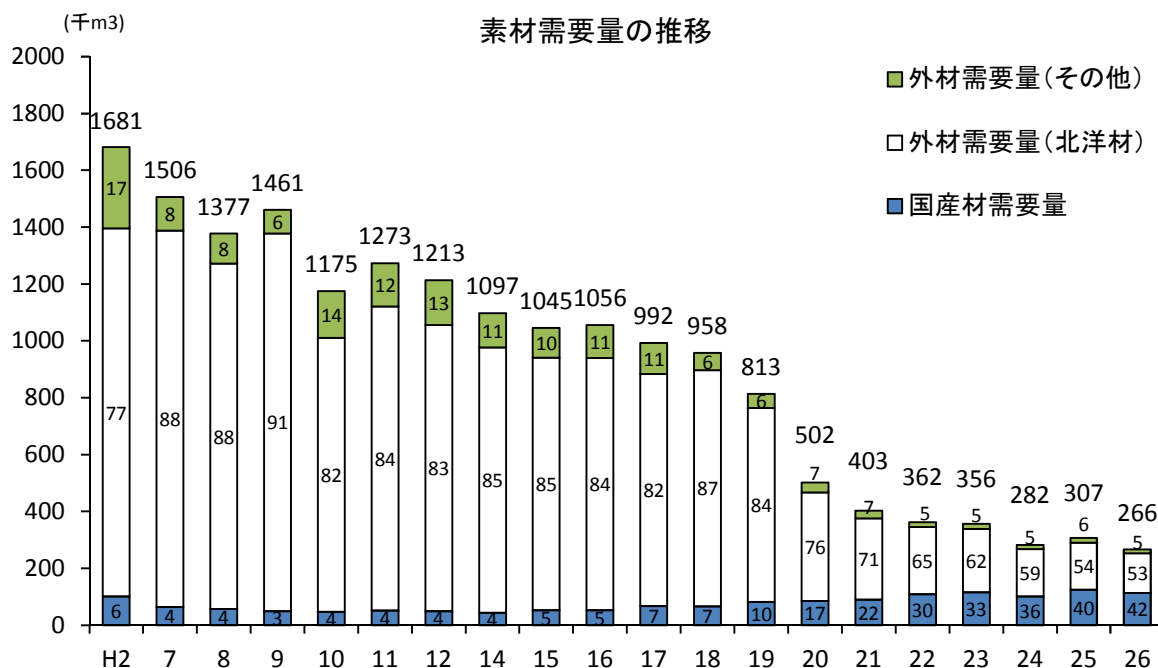
(ア) 素材生産

昭和55年に10万 m^3 あった生産量は年々減少し、平成12年以降は約4万 m^3 で推移していたが、近年は5～6万 m^3 程度に増加している。



(イ) 木材の需要(素材)

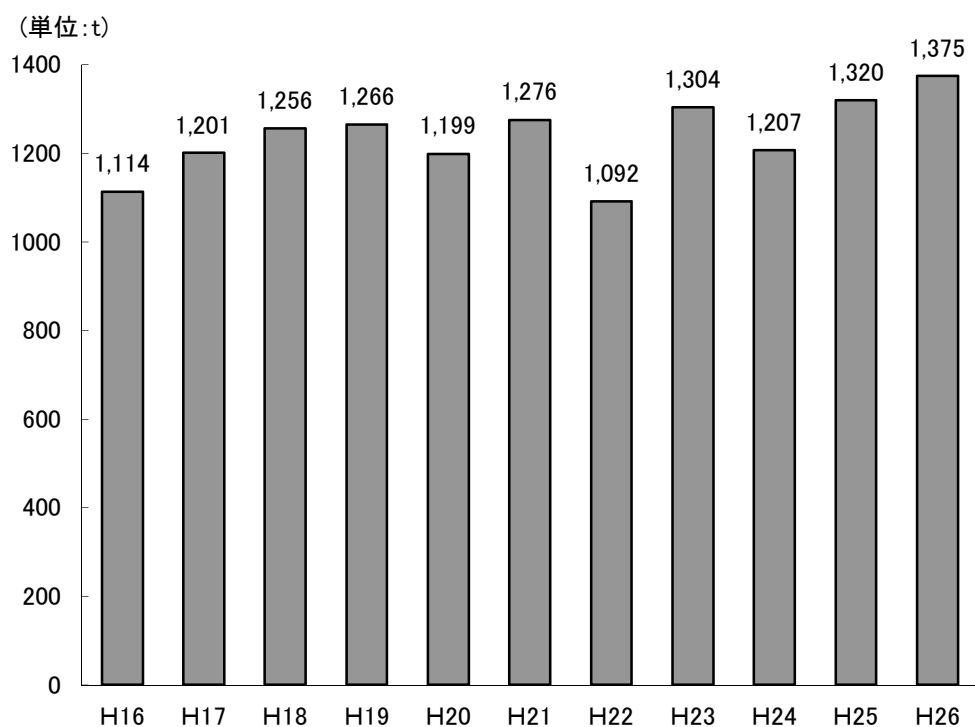
国産材、外材別では外材が6割以上を占めており、典型的な外材主導型の需給構造となっている。また、近年は北洋材の需要量が減少傾向にある。



※グラフ凡例内の数字はパーセンテージ(%）、グラフ上の数字は需要量合計(千 m^3)を示す

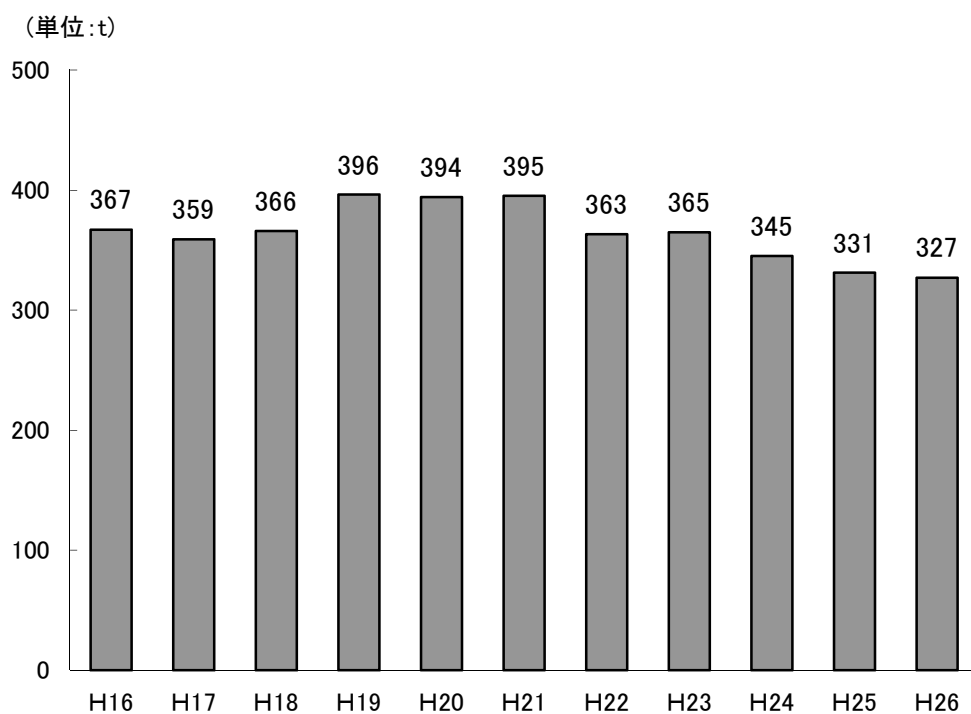
(2) 特用林産
(ア) 生しいたけ

生しいたけ生産量の推移



(イ) なめこ

なめこ生産量の推移



4 森林組合

(1) 森林組合の概況

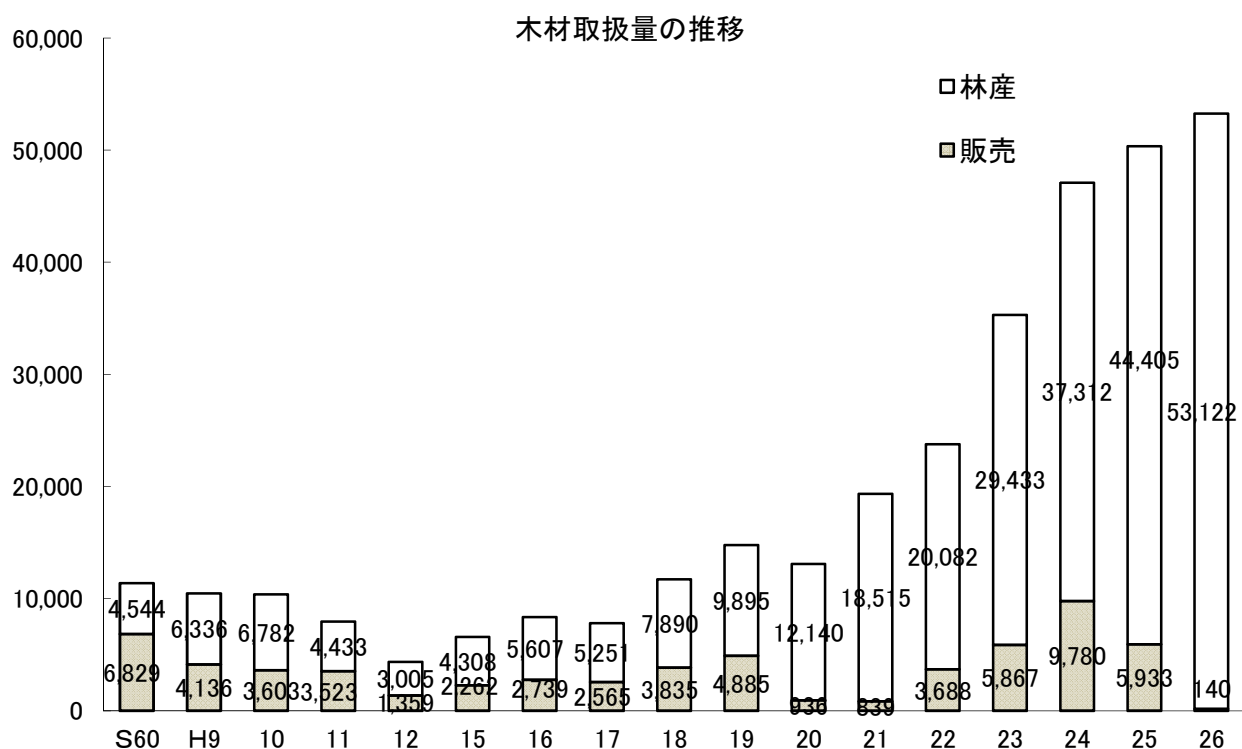
森林組合の平成26年度末総数は、4組合である。

森林組合の推移

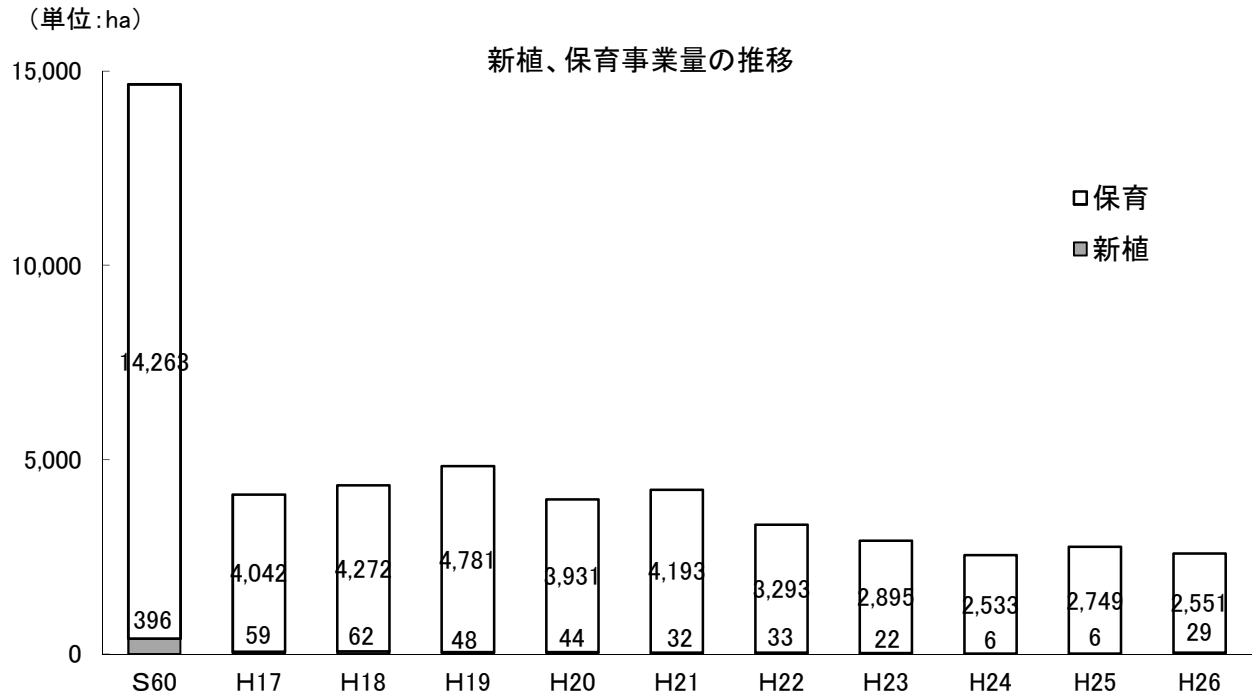
区 分	S60	H15	H20	H22	H23	H24	H25	H26
森 林 組 合 数	15	8	4	4	4	4	4	4
森 林 組 合 員 (人)	25,928	25,134	24,968	24,843	24,957	24,796	24,823	24,786
組 合 員 森 林 所 有 面 積 (ha)	152,165	146,532	145,940	145,976	145,966	141,029	145,940	139,552
払 込 済 出 資 金 額 (千 円)	324,418	426,292	572,359	578,649	578,988	578,279	578,114	577,086
当 期 剰 余 金 (千 円)	31,002	53,259	40,308	86,660	52,402	55,643	122,670	7,993

(2) 木材取扱量

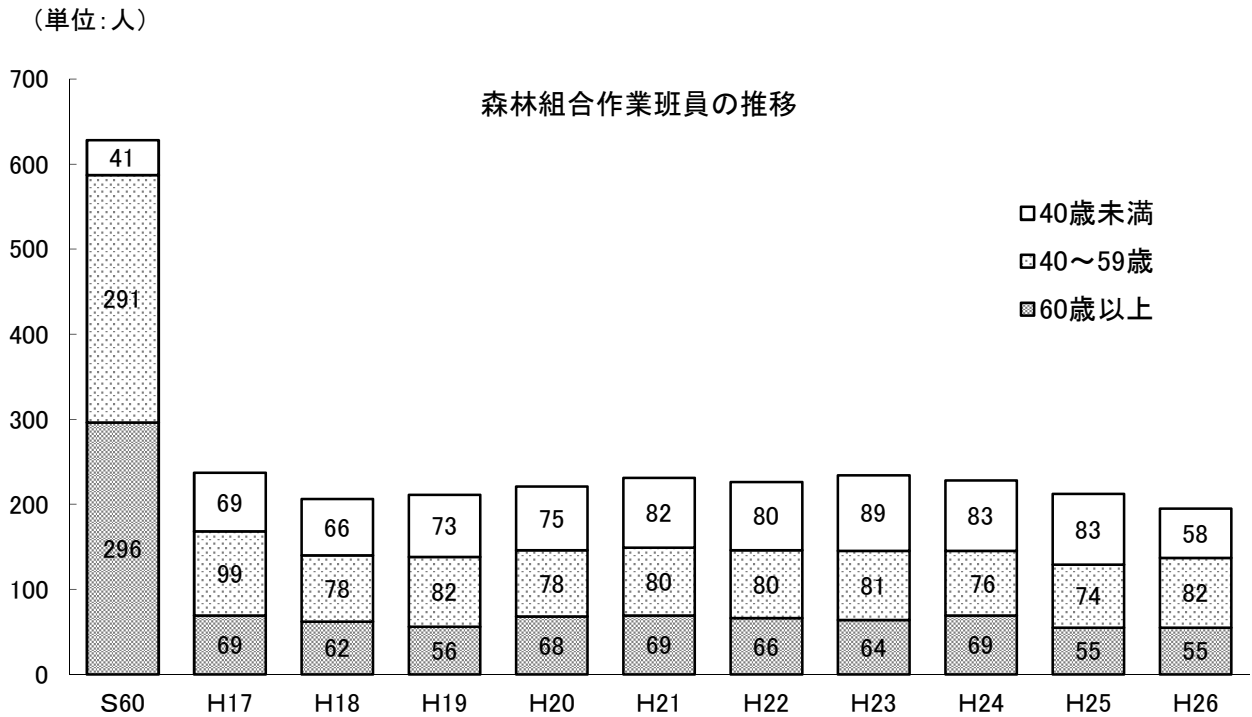
(単位:m³)



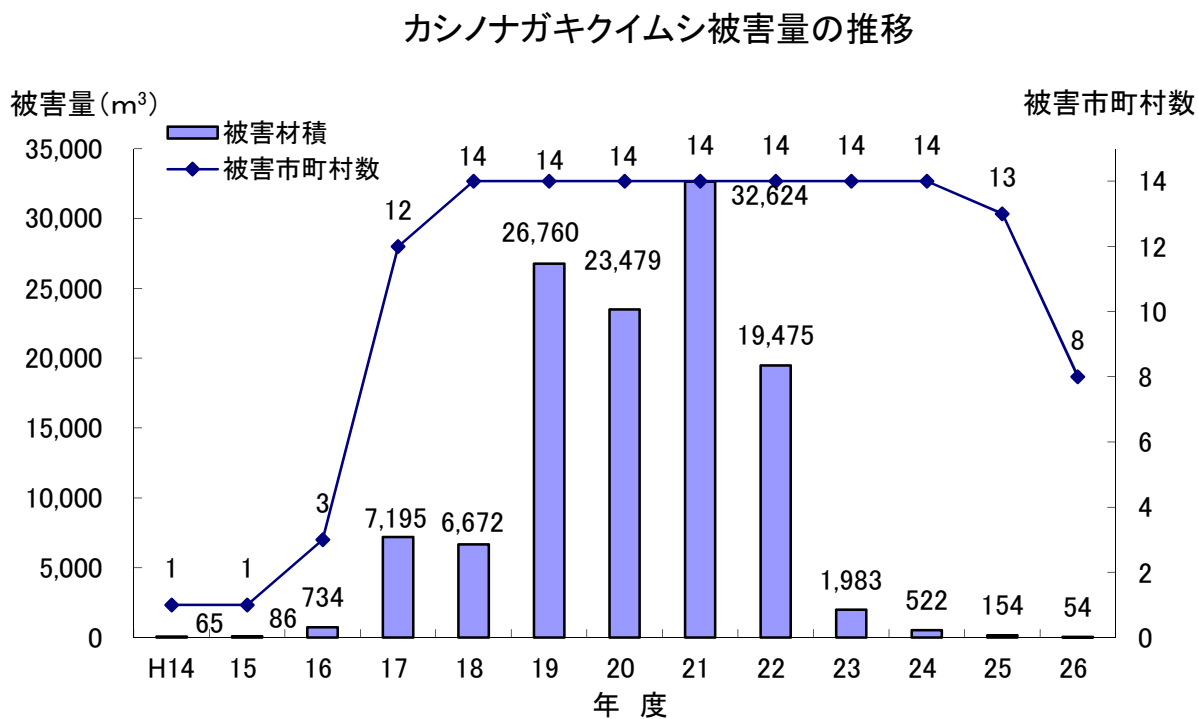
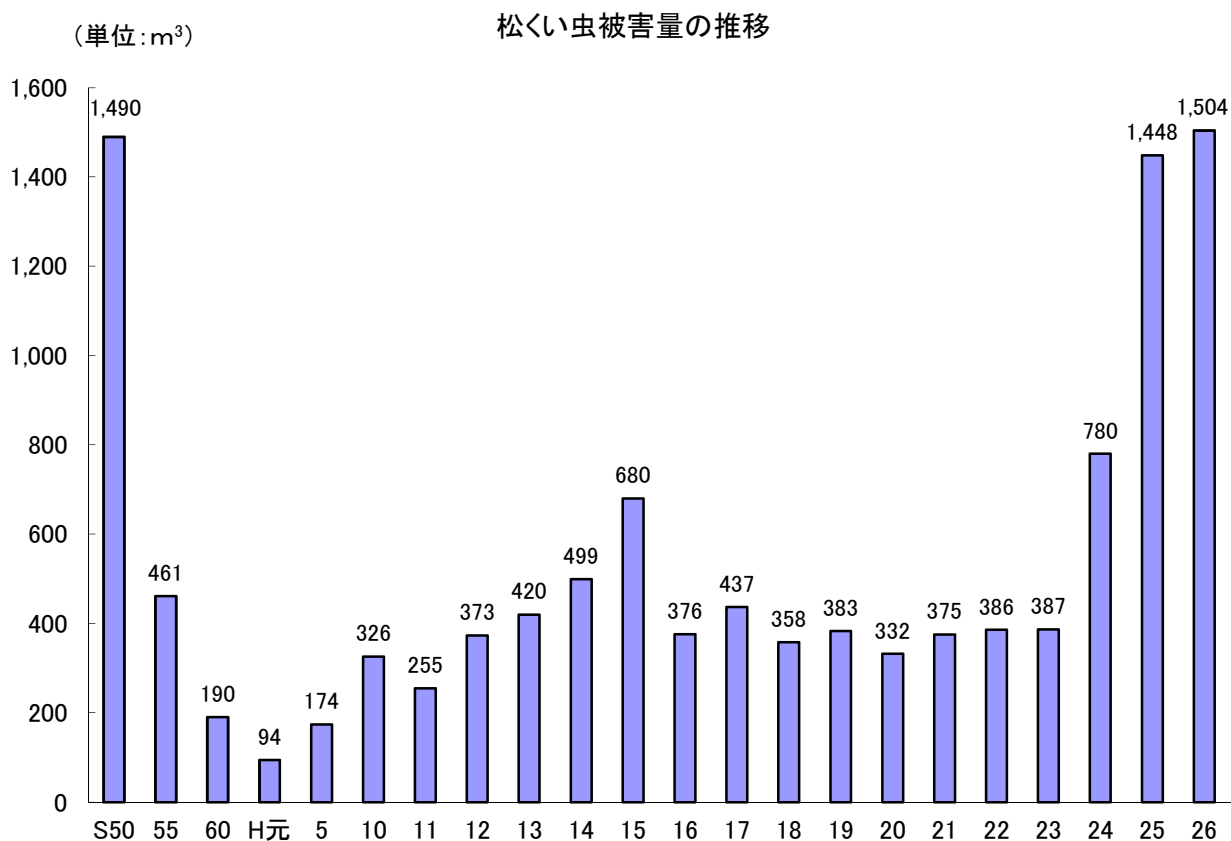
(3) 森林造成事業



(4) 森林組合作業班員



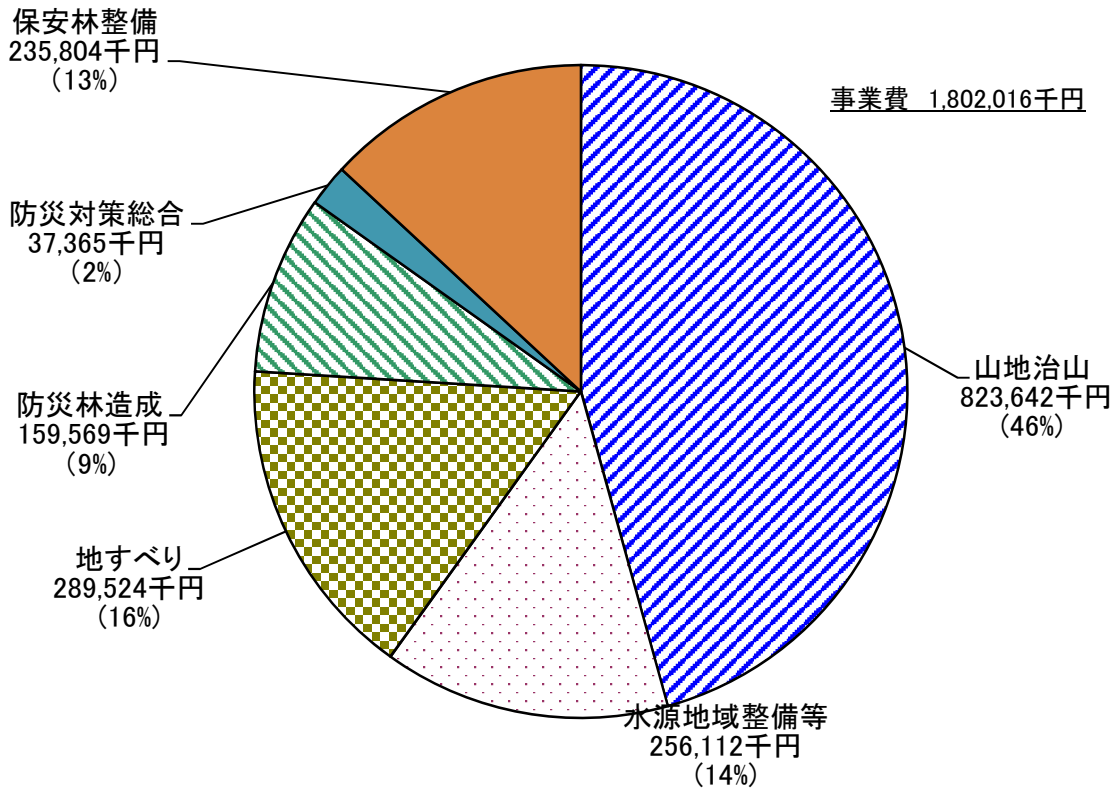
5 森林被害



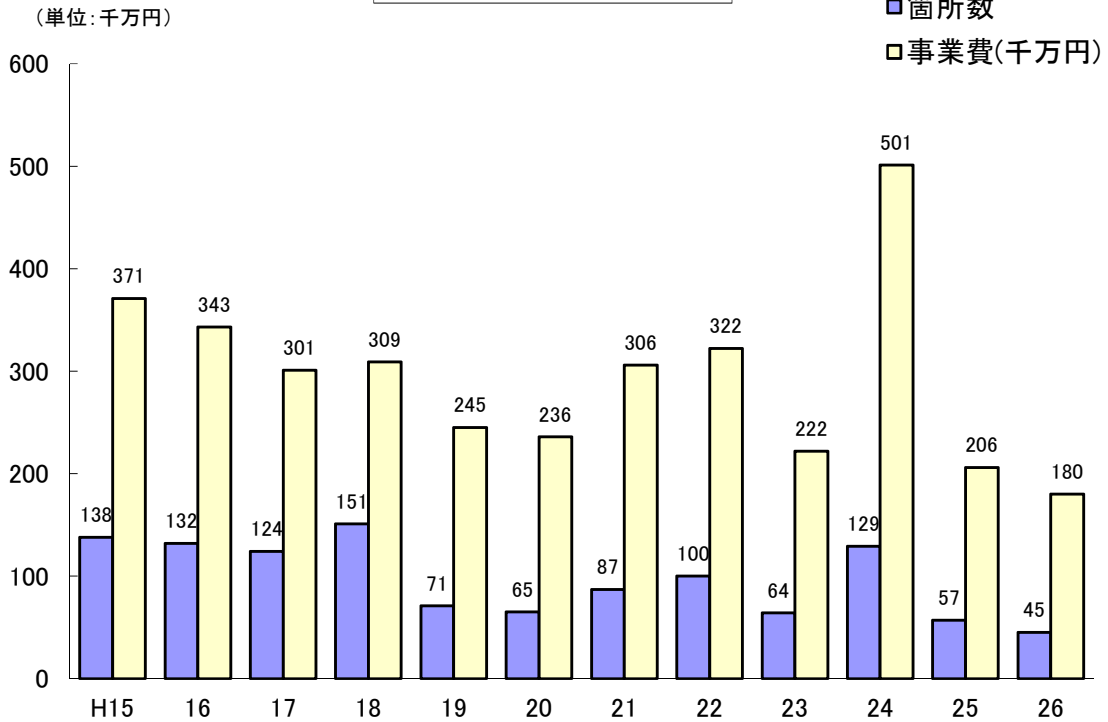
注 被害市町村数については、平成16年度以降合併後市町村数である

6 治 山

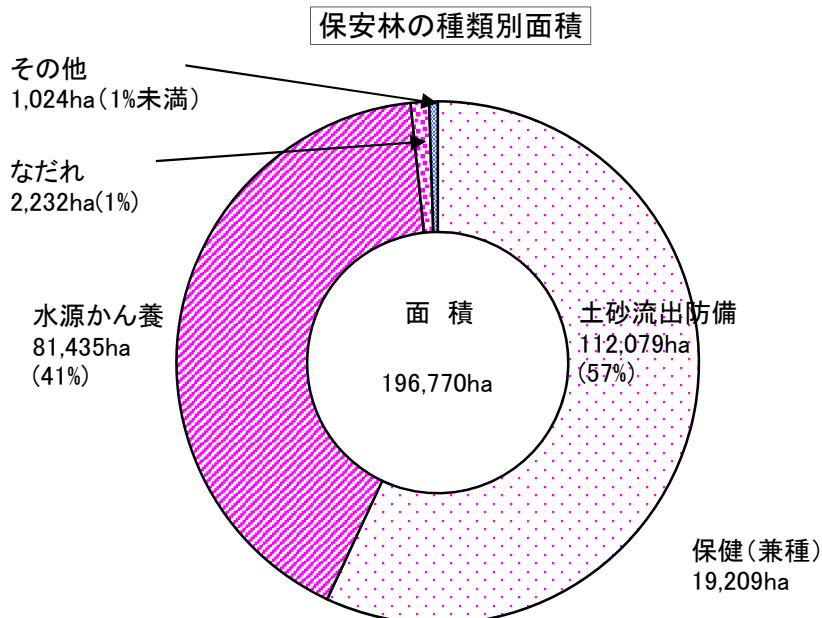
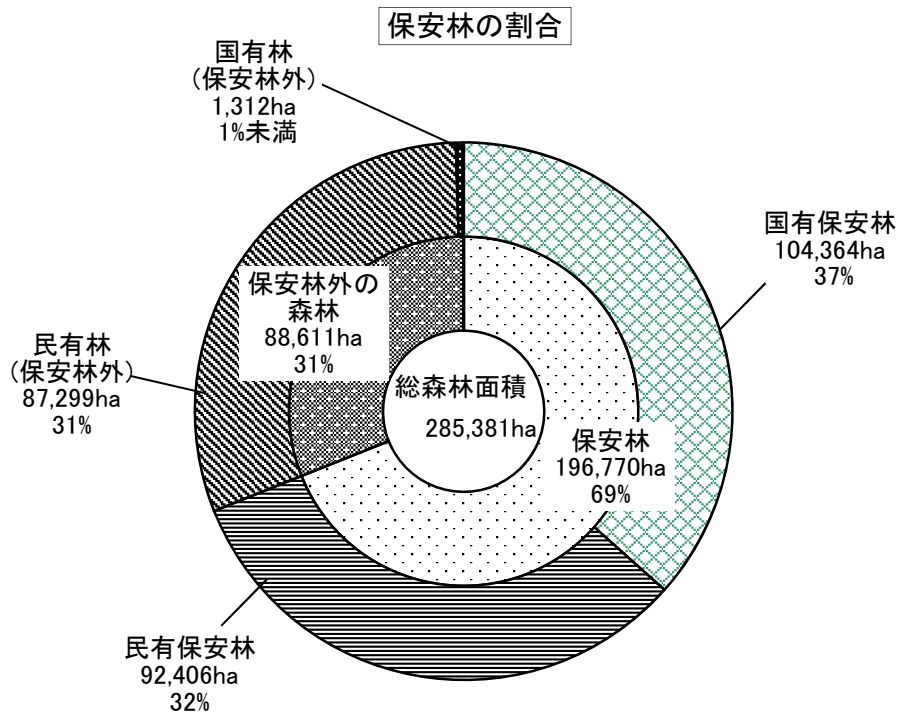
平成26年度治山事業の構成



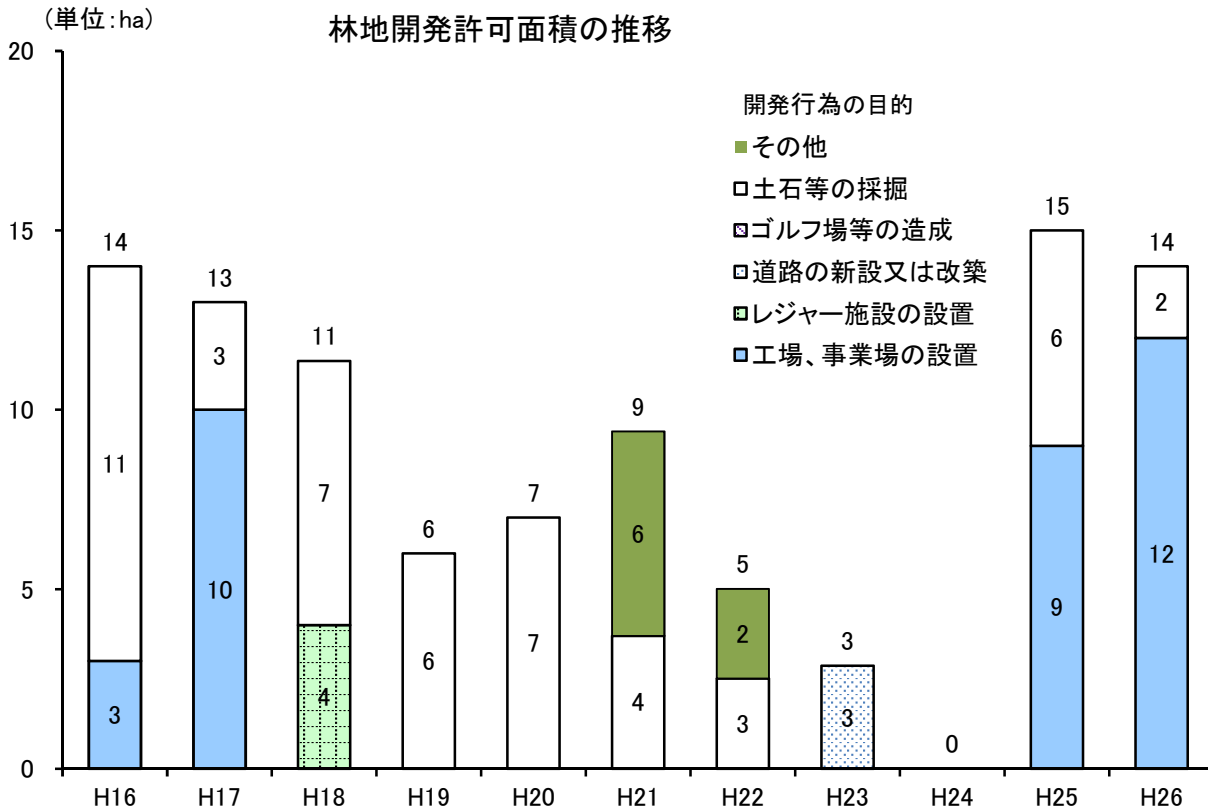
治山事業費、箇所数の推移



7 保安林

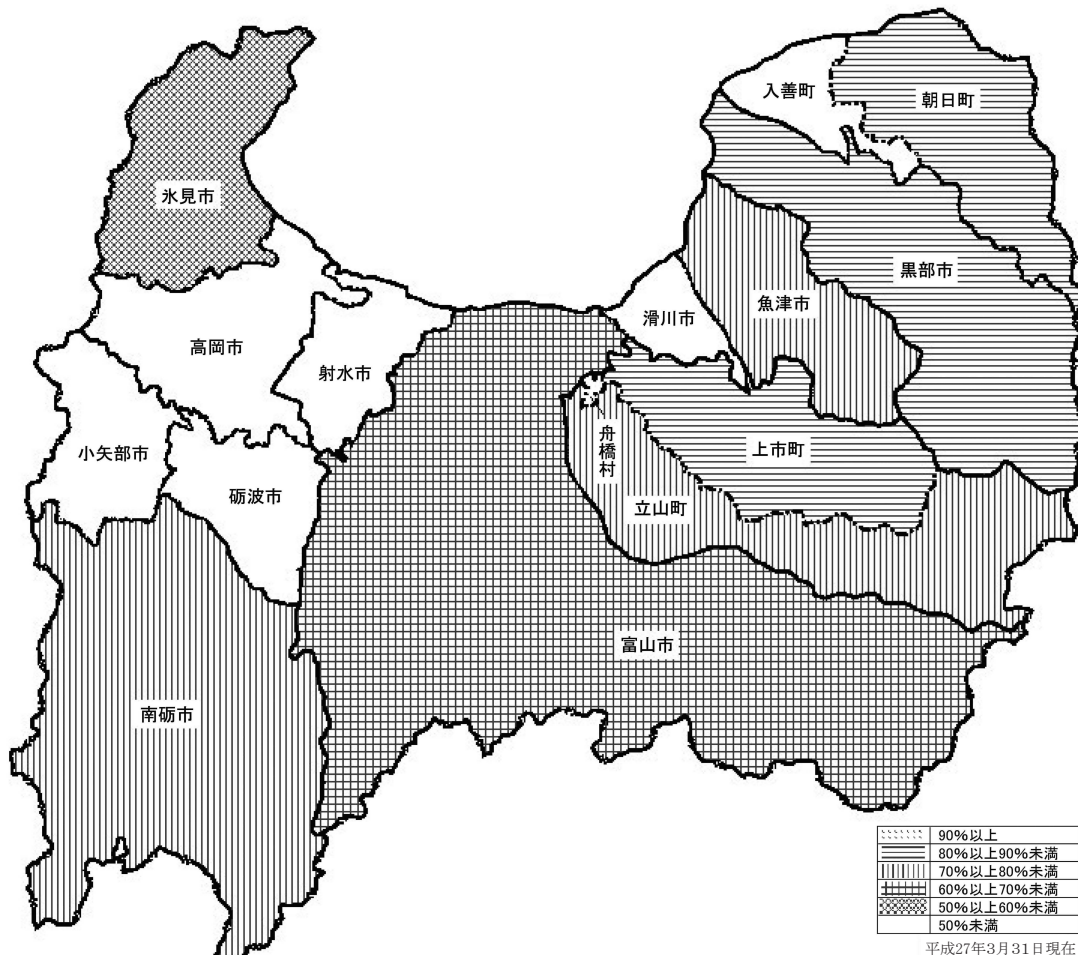


8 林地開発許可

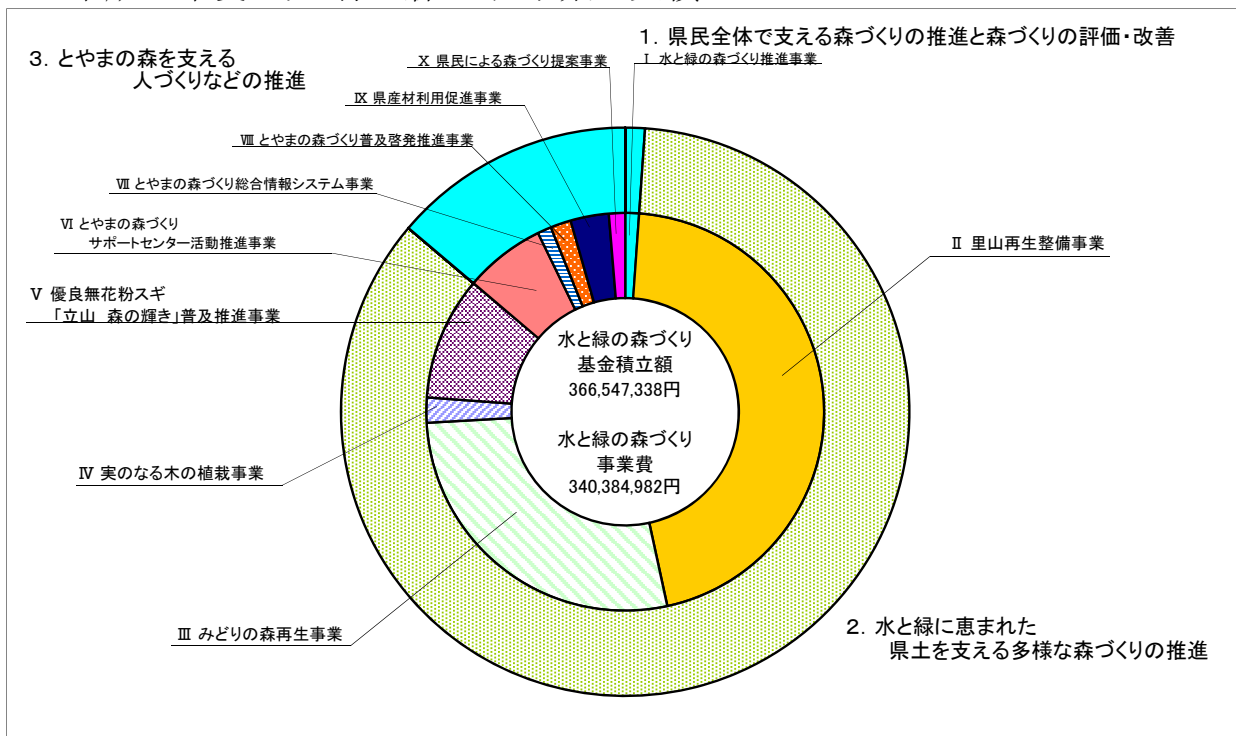


注:計の不一致は四捨五入による。

9 市町村別森林率



10 平成26年度 水と緑の森づくり事業の実績

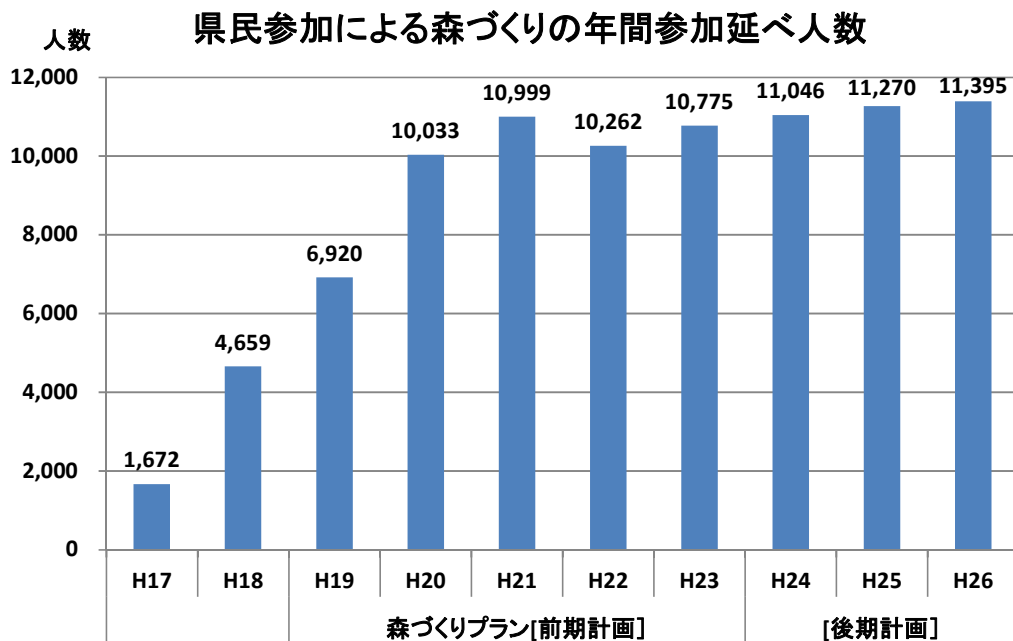
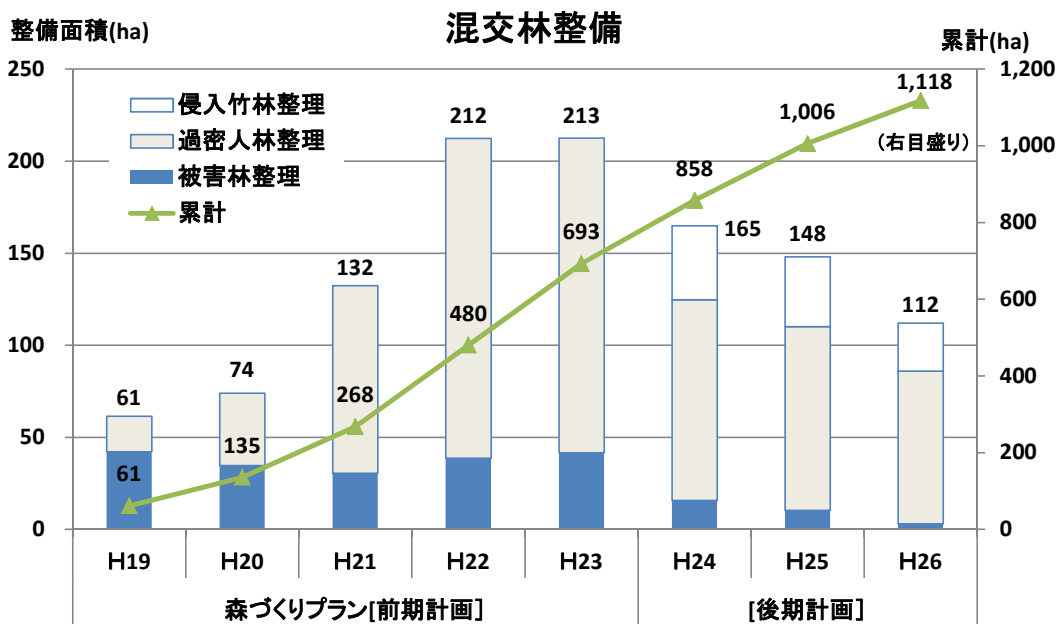
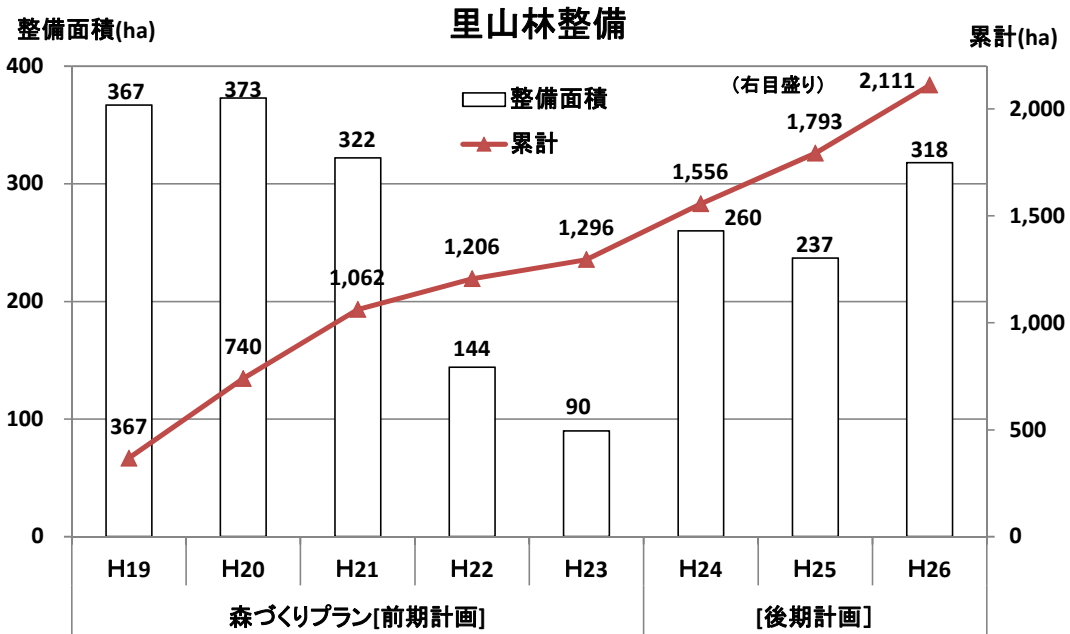


富山県水と緑の森づくり基金積立額 366,547,338 円

水と緑の森づくり 税込相当額	366,478,000 円
寄 付 金 ・富山県母親クラブ連合会	50,000 円
運 用 益	19,338 円

水と緑の森づくり事業費 340,384,982 円

事業名	事業概要	主な事業実績	事業費(決算額)
1. 県民全体で支える森づくりの推進と森づくりの評価・改善 3,809,039 円			
I 水と緑の森づくり推進事業	県民全体で支える森づくりを推進するとともに、森づくりの計画や、事業の評価を実施	水と緑の森づくり会議(1回) 森林審議会森づくり部会(1回) 県民参加の森づくりフェアの開催(小矢部市)	3,809,039 円
2. 水と緑に恵まれた県土を支える多様な森づくりの推進 289,576,032 円			
II 里山再生整備事業	地域や生活に密着した里山林の整備を県民協働で推進	実施地区数 86地区 管理利用計画策定面積 318ha 4年目以降の里山地区への支援 68地区 ガノガキイムシ等の枯損木除去 1,672m ³	154,817,292 円
III みどりの森再生事業	風雪被害林や過密人工林などを、スギと広葉樹の混交林に誘導	整備面積 112ha { 風雪被害林 3ha 過密人工林 83ha 侵入竹林整理 26ha 県産広葉樹苗を県民協働で育成	93,651,688 円
IV 実のなる木の植栽事業	カシノナガキイムシによる被害跡地に、ミズナラなどの実のなる木を植栽	実施地区数 8地区 植栽本数(ミズナラ、ブナなど) 10,460本	6,927,470 円
V 優良無花粉スギ「立山 森の輝き」普及推進事業	優良無花粉スギ「立山 森の輝き」の植栽支援と苗木生産体制の整備	県内での植栽本数 3.9ha、8,000本 展示選抜林(0.9ha)、管理棟整備 など	34,179,582 円
3. とやまの森を支える人づくりなどの推進 46,999,911 円			
VI とやまの森づくりサポートセンター活動推進事業	県民参加による森づくりを推進するため、森林ボランティア等を専門的・総合的に支援	登録団体数 111団体 4,412人 50企業 森づくり参加延べ人数 年間11,395人 (H27.3.31現在)	22,411,870 円
VII とやまの森づくり総合情報システム事業	森づくりへの県民の理解を深め、県民参加を推進するため、とやまの森の現状や森づくり活動に関する情報等を提供	森林GISシステムの運用 とやまの森づくりホームページでの情報提供	3,840,523 円
VIII とやまの森づくり普及啓発推進事業	森づくりへの県民の理解を深め、県民参加を推進するため、「森の寺子屋」を開催	森の寺子屋 123回開催(7,505人参加) フォレストリーダーのスキルアップ研修	5,694,857 円
IX 県産材利用促進事業	とやまの森づくりにつながる県産材利用への理解を深めるため、公共建築物等の木造化、内装木質化や遊具等の設置を推進	木造公共施設等の整備や、内装木質化等に対し支援 園児のデザインによる木製遊具の設置 特別支援学校用の机、椅子の設置 など	10,573,042 円
X 県民による森づくり提案事業	県民が企画・実践する森づくり事業を募集し、活動を支援	県民実践事業 15件実施、延べ3,086人参加	4,479,619 円



統計表

1 人口・土地

(1)人口・就業者数

センター別	市町村別	人 口			世帯数
		総 数	男	女	
	平成22年度	1,090,367	525,119	565,248	386,683
	平成23年度	1,088,409	524,636	563,773	386,023
	平成24年度	1,076,158	519,048	557,110	386,023
	平成25年度	1,068,874	515,665	553,209	395,326
	平成26年度	1,064,881	514,481	550,400	391,941
新 川	魚津市	42,785	20,817	21,968	15,875
	滑川市	32,738	15,837	16,901	11,765
	黒部市	40,869	19,849	21,020	14,776
	入善町	25,294	12,087	13,207	8,653
	朝日町	12,112	5,637	6,475	4,506
	計	153,798	74,227	79,571	55,575
富 山	富山市	418,730	203,433	215,297	164,171
	舟橋村	2,983	1,428	1,555	914
	上市町	20,895	9,979	10,916	7,450
	立山町	26,247	12,617	13,630	9,128
	計	468,855	227,457	241,398	181,663
高 岡	高岡市	171,984	82,767	89,217	63,979
	氷見市	47,727	22,630	25,097	16,174
	小矢部市	30,313	14,584	15,729	9,526
	射水市	92,212	44,731	47,481	32,133
	計	342,236	164,712	177,524	121,812
砺 波	砺波市	48,960	23,786	25,174	16,276
	南砺市	51,032	24,299	26,733	16,615
	計	99,992	48,085	51,907	32,891

資料 世帯数、人口 県統計調査課調「富山県人口移動調査」(平成28年3月1日推計)

就業者数 総務省統計局「国勢調査」(平成22年10月1日)

(単位:戸、人)

就 業 者 数							
総 数	第 1 次 産 業				第2次産業	第3次産業	その他
	総 数	農 業	林 業	漁 業			
546,363	18,916	17,095	737	1,084	182,225	334,233	10,989
546,363	18,916	17,095	737	1,084	182,225	334,233	10,989
546,363	18,916	17,095	737	1,084	182,225	334,233	10,989
546,363	18,916	17,095	737	1,084	182,225	334,233	10,989
546,363	18,916	17,095	737	1,084	182,225	334,233	10,989
22,956	921	732	36	153	8,732	12,661	642
16,830	600	533	6	61	6,733	9,454	43
21,382	855	787	14	54	9,150	11,288	89
13,710	1,012	930	24	58	5,835	6,823	40
6,494	382	330	19	33	2,369	3,741	2
81,372	3,770	3,312	99	359	32,819	43,967	816
208,790	5,212	4,842	217	153	61,396	136,238	5,944
1,521	76	75		1	468	961	16
11,128	578	556	22		4,161	6,336	53
14,224	917	894	21	2	4,496	8,660	151
235,663	6,783	6,367	260	156	70,521	152,195	6,164
86,985	1,941	1,783	63	95	28,727	53,820	2,497
24,956	1,216	864	77	275	9,166	14,417	157
16,301	735	702	31	2	6,068	9,274	224
46,802	1,134	921	33	180	14,900	30,021	747
175,044	5,026	4,270	204	552	58,861	107,532	3,625
26,093	1,470	1,408	59	3	9,194	15,232	197
28,191	1,867	1,738	115	14	10,830	15,307	187
54,284	3,337	3,146	174	17	20,024	30,539	384

(2) 土 地

センター別	市町村別	総土地面積	森 林 面 積			
			総 数	国 有 林	公 有 林	私 有 林
	平成22年度	424,759	284,297	105,835	29,680	148,850
	平成23年度	424,761	284,566	105,814	29,663	148,819
	平成24年度	424,761	285,247	105,584	29,731	149,251
	平成25年度	424,761	285,316	105,652	29,596	149,979
	平成26年度	424,762	285,381	105,676	29,648	150,057
新 川	魚津市	20,063	14,646	4,423	517	9,707
	滑川市	5,461	702	3	11	688
	黒部市	42,634	36,103	27,135	4,287	4,681
	入善町	7,129	928	31	16	881
	朝日町	22,632	19,917	12,560	736	6,622
	計	97,919	72,296	44,151	5,567	22,577
富 山	富山市	124,185	86,349	28,223	13,769	44,357
	舟橋村	347	0	0	0	0
	上市町	23,677	19,504	7,530	1,284	10,690
	立山町	30,731	23,918	16,456	314	7,147
	計	178,940	129,770	52,208	15,367	62,194
高 岡	高岡市	20,942	6,707	25	153	6,530
	氷見市	23,050	13,485	66	296	13,123
	小矢部市	13,411	5,914	27	100	5,787
	射水市	10,918	1,188	10	57	1,121
	計	68,321	27,295	129	606	26,560
砺 波	砺波市	12,696	3,460	10	152	3,298
	南砺市	66,886	52,561	9,178	7,957	35,427
	計	79,582	56,021	9,187	8,108	38,725

資料

1 総数 富山県勢要覧 平成26年度版

2 耕地面積 北陸農政局「農林水産統計年報 富山県」平成25年

3 森林面積 県森林政策課調(平成27年3月31日現在)

注:計と内訳の和が一致しないのは、四捨五入による。

(単位:ha)

耕 地 面 積			その他
計	田	畑	
59,500	57,100	2,420	81,243
59,400	57,000	2,420	81,057
59,300	56,900	2,410	80,895
59,300	56,900	2,410	80,234
59,100	56,600	2,450	80,281
1,969	1,830	139	3,448
2,228	2,190	38	2,531
2,785	2,660	125	3,746
3,852	3,840	12	2,349
1,440	1,410	30	1,275
12,274	11,930	344	13,349
13,340	12,500	840	24,496
185	183	2	162
1,653	1,600	53	2,520
3,445	3,400	45	3,368
18,623	17,683	940	30,547
5,380	5,270	110	8,855
3,208	2,870	338	6,357
3,681	3,570	111	3,816
3,717	3,530	187	6,013
15,986	15,240	746	25,040
4,839	4,770	69	4,397
7,316	6,970	346	7,009
12,155	11,740	415	11,406

2 森林の概況

(1) 市町村別所有形態別森林面積

センター別	市町村別	総数	森林面積	森林率	民有林				
					公有林				森林総研有林
					県有林	市町村林	財産区有林	小計	
平成22年度		424,761	284,297	67	14,007	11,422	4,235	29,663	13,403
平成23年度		424,761	284,566	67	14,045	11,452	4,234	29,731	13,411
平成24年度		424,761	285,247	67	14,048	11,740	3,808	29,596	13,443
平成25年度		424,761	285,316	67	14,057	11,766	3,808	29,630	13,485
平成26年度		424,762	285,381	67	14,045	11,761	3,842	29,648	13,542
新川	魚津市	20,063	14,646	73	431	86		517	147
	滑川市	5,461	702	13	1	10		11	
	黒部市	42,634	36,103	85	42	949	3,297	4,287	755
	(黒部市)		3,847		39	431	59	529	166
	(宇奈月町)		32,256		3	518	3,238	3,759	590
	入善町	7,129	928	13		16		16	130
	朝日町	22,632	19,917	88	533	42	161	736	477
	計	97,919	72,296	74	1,007	1,103	3,457	5,567	1,509
富山	富山市	124,185	86,349	70	9,772	3,997		13,769	3,785
	(富山市)		699		83	134		217	
	(大沢野町)		4,204		74	25		99	403
	(大山町)		53,721		8,568	896		9,464	1,058
	(八尾町)		19,123		798	2,593		3,391	2,016
	(婦中町)		1,889		49	1		50	
	(山田村)		2,979		154	248		402	235
	(細入村)		3,734		45	101		146	72
	舟橋村	347							
	上市町	23,677	19,504	82	735	164	384	1,284	285
立山町	30,731	23,918	78	209	105		314	597	
計	178,940	129,770	73	10,717	4,266	384	15,367	4,666	
高岡	高岡市	20,942	6,707	32	56	96		153	233
	(高岡市)		3,326		40	58		98	65
	(福岡町)		3,381		16	38		54	169
	氷見市	23,050	13,485		235	61		296	98
	小矢部市	13,411	5,914		28	72		100	295
	射水市	10,918	1,188	11	53	4		57	
	(新湊市)								
	(小杉町)		1,098		53	4		56	
	(大門町)		90		1			1	
	(下村)								
(大島町)									
計	68,321	27,295	40	373	233		606	627	
砺波	砺波市	12,696	3,460	27	114	37		152	
	(砺波市)		1,792		111	23		133	
	(庄川町)		1,667		3	15		18	
	南砺市	66,886	52,561	79	1,835	6,121		7,957	6,740
	(城端町)		4,191		197	192		389	721
	(平村)		8,819		7	1,060		1,067	1,477
	(上平村)		9,023		1,145	351		1,496	668
	(利賀村)		17,033		126	4,040		4,166	2,495
	(井波町)		939		0	46		46	385
	(井口村)		726		10	36		46	332
	(福野町)		362		0	22		23	
	(福光町)		11,468		350	375		725	662
計	79,582	56,021	70	1,949	6,159		8,108	6,740	

資料 県森林政策課調(平成27年3月31日現在)

林野庁所管国有林は中部森林管理局計画課調(庄川森林計画区は平成25年度末、神通川森林計画区は平成23年度末)

(単位:ha)

公社有林	私有林	計	国 有 林					地域森林 計画 対象外
			林野庁所管			その他 省庁所管	計	
			国有林	官行造林	小計			
9,272	126,145	178,482	103,701	1,049	104,750	1,063	105,814	1
9,286	126,554	178,982	103,594	1,049	104,643	941	105,584	1
9,293	127,242	179,575	103,672	1,049	104,721	951	105,673	1
9,289	127,233	179,638	103,672	1,049	104,721	957	105,678	1
9,291	127,224	179,705	103,672	1,049	104,721	955	105,676	1
812	8,747	10,223	4,353		4,353	70	4,423	
13	674	699				3	3	
180	3,746	8,968	26,843		26,843	291	27,135	
98	2,368	3,161	662		662	24	686	
82	1,378	5,808	26,182		26,182	267	26,449	
8	743	897		22	22	9	31	
624	5,521	7,357	12,530		12,530	30	12,560	
1,637	19,431	28,145	43,726	22	43,749	403	44,151	
3,381	37,191	58,126	27,970	73	28,043	179	28,223	1
19	448	684				14	14	0
676	2,877	4,055	145		145	4	149	
672	19,229	30,422	23,125	73	23,198	101	23,299	
1,466	8,526	15,400	3,685		3,685	38	3,723	
97	1,741	1,888				1	1	0
225	2,110	2,972				7	7	
226	2,259	2,704	1,016		1,016	14	1,030	0
547	9,858	11,974	7,312	104	7,416	114	7,530	
92	6,459	7,462	16,191	250	16,441	15	16,456	
4,020	53,508	77,562	51,473	427	51,900	309	52,208	1
590	5,706	6,682				25	25	
123	3,026	3,312				14	14	
467	2,680	3,370				11	11	
828	12,197	13,419				66	66	
698	4,794	5,887				27	27	
171	950	1,178				10	10	
171	861	1,088				10	10	
	89	90						
2,286	23,647	27,166				129	129	
435	2,863	3,450				10	10	
290	1,366	1,789				3	3	
145	1,498	1,661				6	6	
913	27,774	43,383	8,473	600	9,073	105	9,178	
205	2,788	4,103		81	81	7	88	
201	5,929	8,674		136	136	10	146	
15	3,520	5,699	3,269	29	3,298	26	3,324	
166	7,957	14,784	1,893	309	2,202	46	2,249	
5	497	933				7	7	
15	288	681		45	45	0	45	
39	299	361				1	1	
266	6,496	8,149	3,312		3,312	8	3,319	
1,347	30,638	46,833	8,473	600	9,073	114	9,187	

注:計の不一致は四捨五入による。

(2) 市町村別林種別面積、蓄積(民有林)

① 面積

センター別	市町村名	人工林			天然林		
		針葉樹	広葉樹	計	針葉樹	広葉樹	計
新川	魚津市	2,823	4	2,827	66	7,014	7,079
	滑川市	214	0	215	15	417	432
	黒部市	2,152	16	2,168	142	5,938	6,080
	(黒部市)	1,207	5	1,212	84	1,696	1,780
	(宇奈月町)	945	11	956	58	4,242	4,300
	入善町	352	1	354	5	467	472
	朝日町	2,089	9	2,097	46	4,734	4,780
	センター小計	7,631	30	7,661	274	18,570	18,844
富山	富山市計	13,906	50	13,955	1,702	34,897	36,599
	(富山市)	64		64	79	514	593
	(大沢野町)	1,867	0	1,867	22	2,006	2,027
	(大山町)	4,159	36	4,194	1,425	19,488	20,913
	(八尾町)	5,270	8	5,278	108	8,469	8,577
	(婦中町)	606	0	606	39	1,197	1,235
	(山田村)	1,174	4	1,178	20	1,443	1,463
	(細入村)	766	2	768	11	1,780	1,791
	舟橋村						
	上市町	2,283	8	2,291	151	8,786	8,937
	立山町	2,348	9	2,357	91	4,088	4,179
センター小計	18,537	67	18,603	1,944	47,771	49,715	
高岡	高岡市計	2,396	50	2,447	78	3,945	4,023
	(高岡市)	1,028	4	1,032	64	2,071	2,134
	(福岡町)	1,369	46	1,415	14	1,874	1,889
	氷見市	4,568	214	4,782	209	7,418	7,626
	小矢部市	2,876	74	2,951	79	2,694	2,772
	射水市計	441	4	445	146	562	708
	(新湊市)						
	(小杉町)	407	4	411	125	533	658
	(大門町)	33	1	34	21	29	50
	(下村)						
(大島町)							
センター小計	10,282	343	10,624	512	14,619	15,130	
砺波	砺波市計	1,650	6	1,656	64	1,489	1,553
	(砺波市)	914	2	917	51	737	788
	(庄川町)	736	4	739	14	751	765
	南砺市計	12,401	115	12,516	156	26,895	27,052
	(城端町)	1,883	3	1,885	15	1,890	1,905
	(平村)	2,293	4	2,297	2	5,090	5,092
	(上平村)	1,018	3	1,021	22	4,142	4,164
	(利賀村)	3,294	63	3,358	26	10,254	10,280
	(井波町)	665	3	668	8	194	202
	(井口村)	358		358	6	246	252
	(福野町)	160	0	161	36	142	178
	(福光町)	2,730	40	2,770	41	4,938	4,978
センター小計	14,051	121	14,172	221	28,384	28,605	
合計	50,500	561	51,061	2,951	109,344	112,295	

資料 県森林政策課調(平成27年3月31日現在)

(単位:ha)

その他	合 計			
	針葉樹	広葉樹	その他	計
317	2,889	7,017	317	10,223
52	229	417	52	699
720	2,294	5,954	720	8,968
168	1,291	1,701	168	3,161
551	1,004	4,253	551	5,808
71	357	469	71	897
480	2,135	4,743	480	7,357
1,640	7,905	18,600	1,640	28,145
7,571	15,608	34,947	7,571	58,126
28	142	514	28	684
161	1,889	2,006	161	4,055
5,315	5,584	19,524	5,315	30,422
1,545	5,378	8,477	1,545	15,400
47	644	1,197	47	1,888
331	1,194	1,447	331	2,972
145	777	1,782	145	2,704
746	2,434	8,794	746	11,974
926	2,439	4,097	926	7,462
9,243	20,481	47,838	9,243	77,562
212	2,475	3,995	212	6,682
146	1,092	2,075	146	3,312
67	1,383	1,920	67	3,370
1,010	4,776	7,632	1,010	13,419
164	2,955	2,768	164	5,887
25	587	567	25	1,178
19	532	537	19	1,088
6	55	30	6	90
1,411	10,793	14,962	1,411	27,166
241	1,715	1,495	241	3,450
84	965	740	84	1,789
156	749	755	156	1,661
3,815	12,557	27,011	3,815	43,383
313	1,898	1,893	313	4,103
1,285	2,295	5,094	1,285	8,674
515	1,040	4,145	515	5,699
1,146	3,321	10,317	1,146	14,784
63	673	197	63	933
71	364	246	71	681
22	196	143	22	361
401	2,771	4,977	401	8,149
4,056	14,272	28,505	4,056	46,833
16,350	53,450	109,905	16,350	179,705

注: 計とその内訳の和が一致しないのは四捨五入による。

その他: 竹林、岩石地等

② 蓄積

センター別	市町村名	人		工		林		天		然		林	
		針葉樹		広葉樹		計		針葉樹		広葉樹		計	
新 川	魚津市	1,337,125		341		1,337,466		13,683		1,207,607		1,221,290	
	滑川市	106,333		12		106,345		2,687		66,098		68,785	
	黒部市	1,011,878		2,170		1,014,048		22,780		1,001,033		1,023,813	
	(黒部市)	551,943		493		552,436		13,625		275,453		289,078	
	(宇奈月町)	459,935		1,677		461,612		9,155		725,580		734,735	
	入善町	164,673		69		164,742		2,181		79,182		81,363	
	朝日町	1,007,703		680		1,008,383		7,645		788,246		795,891	
	センター小計	3,627,712		3,272		3,630,984		48,976		3,142,166		3,191,142	
富 山	富山市	5,431,469		6,587		5,438,056		467,974		5,457,429		5,925,403	
	(富山市)	29,666				29,666		13,649		82,739		96,388	
	(大沢野町)	740,601		80		740,681		3,241		324,953		328,194	
	(大山町)	1,605,299		5,733		1,611,032		422,539		2,942,662		3,365,201	
	(八尾町)	2,007,956		295		2,008,251		18,203		1,372,848		1,391,051	
	(婦中町)	249,261		5		249,266		5,255		186,652		191,907	
	(山田村)	476,687		267		476,954		3,042		243,421		246,463	
	(細入村)	321,999		207		322,206		2,045		304,154		306,199	
	舟橋村												
	上市町	1,002,016		958		1,002,974		33,483		1,430,006		1,463,489	
	立山町	1,090,152		1,142		1,091,294		18,410		671,146		689,556	
センター小計	7,523,637		8,687		7,532,324		519,867		7,558,581		8,078,448		
高 岡	高岡市	1,135,202		1,660		1,136,862		13,378		622,168		635,546	
	(高岡市)	511,138		400		511,538		11,185		330,064		341,249	
	(福岡町)	624,064		1,260		625,324		2,193		292,104		294,297	
	氷見市	2,353,526		33,308		2,386,834		32,915		1,197,913		1,230,828	
	小矢部市	1,337,244		6,745		1,343,989		10,901		429,233		440,134	
	射水市	259,736		204		259,940		32,140		72,438		104,578	
	(新湊市)												
	(小杉町)	237,755		196		237,951		26,121		68,980		95,101	
	(大門町)	21,981		8		21,989		6,019		3,458		9,477	
	(下村)												
(大島町)													
センター小計	5,085,708		41,917		5,127,625		89,334		2,321,752		2,411,086		
砺 波	砺波市	731,055		528		731,583		9,468		197,597		207,065	
	(砺波市)	393,961		274		394,235		7,219		95,212		102,431	
	(庄川町)	337,094		254		337,348		2,249		102,385		104,634	
	南砺市	4,520,400		9,561		4,529,961		30,126		3,682,215		3,712,341	
	(城端町)	736,223		79		736,302		2,428		244,398		246,826	
	(平村)	682,698		368		683,066		431		685,812		686,243	
	(上平村)	332,553		200		332,753		4,167		580,873		585,040	
	(利賀村)	1,038,653		5,166		1,043,819		8,014		1,264,983		1,272,997	
	(井波町)	313,077		170		313,247		1,357		23,899		25,256	
	(井口村)	186,944				186,944		1,141		36,929		38,070	
	(福野町)	72,132		30		72,162		6,595		18,658		25,253	
(福光町)	1,158,120		3,548		1,161,668		5,993		826,663		832,656		
センター小計	5,251,455		10,089		5,261,544		39,594		3,879,812		3,919,406		
合計		21,488,512		63,965		21,552,477		697,771		16,902,311		17,600,082	

資料 県森林政策課調(平成27年3月31日現在)

(単位:m³)

その他	合 計		
	針葉樹	広葉樹	計
4,044	1,350,808	1,207,948	2,558,756
2,844	109,020	66,110	175,130
2,562	1,034,658	1,003,203	2,037,861
1,830	565,568	275,946	841,514
732	469,090	727,257	1,196,347
	166,854	79,251	246,105
4,644	1,015,348	788,926	1,804,274
14,094	3,676,688	3,145,438	6,822,126
29,064	5,899,443	5,464,016	11,363,459
7,344	43,315	82,739	126,054
4,020	743,842	325,033	1,068,875
6,366	2,027,838	2,948,395	4,976,233
4,044	2,026,159	1,373,143	3,399,302
3,852	254,516	186,657	441,173
3,042	479,729	243,688	723,417
396	324,044	304,361	628,405
10,278	1,035,499	1,430,964	2,466,463
4,452	1,108,562	672,288	1,780,850
43,794	8,043,504	7,567,268	15,610,772
25,872	1,148,580	623,828	1,772,408
22,938	522,323	330,464	852,787
2,934	626,257	293,364	919,621
204,090	2,386,441	1,231,221	3,617,662
11,088	1,348,145	435,978	1,784,123
2,634	291,876	72,642	364,518
2,634	263,876	69,176	333,052
	28,000	3,466	31,466
243,684	5,175,042	2,363,669	7,538,711
3,696	740,523	198,125	938,648
3,252	401,180	95,486	496,666
444	339,343	102,639	441,982
9,132	4,550,526	3,691,776	8,242,302
858	738,651	244,477	983,128
114	683,129	686,180	1,369,309
	336,720	581,073	917,793
336	1,046,667	1,270,149	2,316,816
210	314,434	24,069	338,503
	188,085	36,929	225,014
810	78,727	18,688	97,415
6,804	1,164,113	830,211	1,994,324
12,828	5,291,049	3,889,901	9,180,950
314,400	22,186,283	16,966,276	39,152,559

注:計とその内訳の和が一致しないのは四捨五入による。

蓄積の計にはその他を含めない。

(3) 全県森林計画区別、樹種別森林資源表(民有林)

(単位: ha、m³)

区 分		総 数			庄 川			神 通 川				
		面積	蓄積	成長量	面積	蓄積	成長量	面積	蓄積	成長量		
総 計		179,705	39,466,959	437,792	73,999	16,976,173	180,527	105,706	22,490,786	257,265		
立 木	人 工 樹	針	タテヤマスギ	40,600	17,145,921	303,162	15,939	6,210,252	111,129	24,661	10,935,669	192,033
			ボカスギ	6,879	3,926,972	32,325	6,852	3,914,618	32,049	27	12,354	276
			ヒノキ	392	56,027	631	279	38,897	445	113	17,130	186
		葉	カラマツ	1,779	260,472	2,263	843	126,034	975	935	134,438	1,288
			マ ツ	826	97,618	967	396	45,990	440	430	51,628	527
			その他針	25	1,502	96	23	1,372	85	1	130	11
		小 計	50,500	21,488,512	339,444	24,333	10,337,163	145,123	26,167	11,151,349	194,321	
	林 葉	広	クヌギ	259	39,927	256	256	39,676	254	3	251	2
		その他広	302	24,038	445	208	12,330	280	94	11,708	165	
		小 計	561	63,965	701	464	52,006	534	97	11,959	167	
	計	51,061	21,552,477	340,145	24,797	10,389,169	145,657	26,264	11,163,308	194,488		
	地 然 林	針 葉 樹	タテヤマスギ	107	60,396	76	7	2,773	25	100	57,623	51
			ボカスギ	11	6,007	14	11	6,007	14			
			マ ツ	1,400	217,274	255	669	104,564	133	731	112,710	122
			その他針	1,433	414,094	91	46	15,584	22	1,387	398,510	69
			小 計	2,951	697,771	436	732	128,928	194	2,218	568,843	242
		広 葉 樹	ブ ナ	6,876	1,162,716	6,549	1,792	295,661	1,648	5,084	867,055	4,901
			その他広	102,468	15,739,595	90,662	41,211	5,905,903	33,028	61,257	9,833,692	57,634
小 計			109,344	16,902,311	97,211	43,003	6,201,564	34,676	66,341	10,700,747	62,535	
計		112,295	17,600,082	97,647	43,735	6,330,492	34,870	68,559	11,269,590	62,777		
立木地計		163,355	39,152,559	437,792	68,532	16,719,661	180,527	94,823	22,432,898	257,265		
そ の 他	竹 林	524	314,400		428	256,512		96	57,888			
	更新困難地											
	そ の 他	15,826			5,039			10,787				
	そ の 他 計	16,350	314,400		5,467	256,512		10,883	57,888			

資料 県森林政策課調(平成27年3月31日現在)

注: 計とその内訳の和が一致しないのは四捨五入による。

(4) 全県森林計画区別、樹種別齢級別森林資源表(民有林)

① 県計

(単位:ha、m³)

区 分		総 数			1 齢 級			2 齢 級					
		面積	蓄積	成長量	面積	蓄積	成長量	面積	蓄積	成長量			
総 計		179,705	39,466,959	437,792	270	1,510	304	391	5,971	1,015			
立 木	人 工 樹	針	タテヤマスギ	40,600	17,145,921	303,162	35		80	818	204		
			ボカスギ	6,879	3,926,972	32,325	11		43	1,308	380		
			ヒノキ	392	56,027	631	0		6	108	28		
		葉	カラマツ	1,779	260,472	2,263							
			マ ツ	826	97,618	967			2	4			
			その他針	25	1,502	96	0		13	20	12		
			小 計	50,500	21,488,512	339,444	46		144	2,258	624		
	林	広	クヌギ	259	39,927	256	2	4	2	2	46	4	
		葉	その他広	302	24,038	445	7	62	5	77	1,213	115	
		樹	小 計	561	63,965	701	9	66	7	80	1,259	119	
			計	51,061	21,552,477	340,145	56	66	7	223	3,517	743	
	地 然 林	天	針	タテヤマスギ	107	60,396	76	0		1	5	1	
				ボカスギ	11	6,007	14			1	5	5	
			葉	マ ツ	1,400	217,274	255	0		0			
			樹	その他針	1,433	414,094	91	0		0			
				小 計	2,951	697,771	436	0		2	10	6	
		林	広	ブ ナ	6,876	1,162,716	6,549						
			葉	その他広	102,468	15,739,595	90,662	215	1,444	297	166	2,444	266
			樹	小 計	109,344	16,902,311	97,211	215	1,444	297	166	2,444	266
			計	112,295	17,600,082	97,647	215	1,444	297	168	2,454	272	
			立木地計	163,355	39,152,559	437,792	270	1,510	304	391	5,971	1,015	
そ の 他	竹 林	524	314,400										
	更新困難地												
	そ の 他	15,826											
	そ の 他 計	16,350	314,400										

資料 県森林政策課調(平成27年3月31日現在)

注: 計とその内訳が一致しないのは、四捨五入による。

区 分		3 齢 級			4 齢 級			5 齢 級					
		面積	蓄積	成長量	面積	蓄積	成長量	面積	蓄積	成長量			
総 計		362	21,270	3,728	759	88,210	9,629	1,256	246,727	17,662			
立 木	人 工 樹	針	タテヤマスギ	208	10,742	2,253	507	56,650	6,678	865	157,532	11,837	
			ボカスギ	97	8,940	1,342	169	27,435	2,614	337	85,322	5,597	
			ヒノキ	16	553	53	46	2,581	198	26	2,085	125	
		葉	カラマツ				1	56	6	0	20	1	
			マ ツ	3	50	8	4	172	7				
			その他針	2	41	10	3	190	29	2	282	19	
			小 計	326	20,326	3,666	728	87,084	9,532	1,229	245,241	17,579	
	林	広	クヌギ	3	100	9	3	139	12	1	33	2	
		葉	その他広	19	503	32	20	754	64	13	713	41	
		樹	小 計	22	603	41	23	893	76	14	746	43	
			計	348	20,929	3,707	752	87,977	9,608	1,243	245,987	17,622	
	地 然 林	天	針	タテヤマスギ	0	12	3						
				ボカスギ									
			葉	マ ツ	0			0		0	8		
			樹	その他針	0	5	1	0	21	3			
				小 計	1	17	4	0	21	3	0	8	
		林	広	ブ ナ									
			葉	その他広	13	324	17	7	212	18	12	732	40
			樹	小 計	13	324	17	7	212	18	12	732	40
			計	13	341	21	8	233	21	13	740	40	
立木地計		362	21,270	3,728	759	88,210	9,629	1,256	246,727	17,662			
そ の 他	竹 林												
	更新困難地												
	そ の 他												
	そ の 他 計												

資料 県森林政策課調(平成27年3月31日現在)

注：計とその内訳が一致しないのは、四捨五入による。

(単位:ha、m³)

6 齡 級			7 齡 級			8 齡 級			9 齡 級		
面積	蓄積	成長量	面積	蓄積	成長量	面積	蓄積	成長量	面積	蓄積	成長量
2,037	511,131	26,011	3,508	1,045,710	39,337	4,653	1,592,868	46,440	7,877	2,841,562	64,622
1,725	428,612	21,507	3,282	994,717	37,275	4,372	1,543,359	45,072	6,196	2,520,636	58,950
245	76,013	4,254	99	39,099	1,710	55	26,905	886	287	161,261	3,248
29	3,354	139	16	1,969	48	7	895	11	9	1,241	13
			30	2,390	60	50	4,426	91	110	13,634	197
5	421	12	1	88	3	6	550	8	15	1,404	15
1	108	7	1	271	11	0	21	1			
2,004	508,508	25,919	3,429	1,038,534	39,107	4,491	1,576,156	46,069	6,616	2,698,176	62,423
0	26	1	3	284	10	0	37	1	0	13	
16	1,160	38	9	669	19	14	1,502	33	2	254	2
16	1,186	39	12	953	29	14	1,539	34	2	267	2
2,021	509,694	25,958	3,441	1,039,487	39,136	4,506	1,577,695	46,103	6,619	2,698,443	62,425
0	22	1	0	15		0	117	3	2	842	19
									0	130	3
0	6		1	58	1	1	60		2	290	5
									0	150	4
0	28	1	1	73	1	1	177	3	5	1,412	31
17	1,409	52	66	6,150	200	146	14,996	334	1,253	141,707	2,166
17	1,409	52	66	6,150	200	146	14,996	334	1,253	141,707	2,166
17	1,437	53	67	6,223	201	147	15,173	337	1,258	143,119	2,197
2,037	511,131	26,011	3,508	1,045,710	39,337	4,653	1,592,868	46,440	7,877	2,841,562	64,622

区 分		10 齢 級			11 齢 級			12 齢 級					
		面積	蓄積	成長量	面積	蓄積	成長量	面積	蓄積	成長量			
総 計		12,771	4,290,548	78,305	12,999	4,223,470	38,579	15,427	3,977,148	32,688			
立 木	人 工 樹	針	タテヤマスギ	7,301	3,243,410	64,307	6,000	2,752,154	28,116	3,206	1,627,736	17,834	
			ボカスギ	857	514,504	6,564	1,114	693,292	2,701	1,225	781,555	2,413	
			ヒノキ	10	1,457	7	6	907	1	10	1,703	3	
		葉	カラマツ	147	18,104	236	383	54,472	544	640	102,290	823	
			マ ツ	97	10,811	131	264	29,854	327	304	35,768	363	
			その他針	1	285	6	0	28		1	240	1	
			小 計	8,413	3,788,571	71,251	7,767	3,530,707	31,689	5,386	2,549,292	21,437	
	林	広	クヌギ	1	71		22	3,158	32	46	7,092	40	
		葉	その他広	4	508	4	4	569	1	11	1,602	11	
		樹	小 計	5	579	4	26	3,727	33	57	8,694	51	
			計	8,418	3,789,150	71,255	7,793	3,534,434	31,722	5,443	2,557,986	21,488	
	地 然 林	天	針	タテヤマスギ	5	2,070	35	2	707	7	1	521	6
				ボカスギ				1	527	1	1	412	1
			葉	マ ツ	7	828	4	29	3,372	27	21	2,682	16
			樹	その他針	8	2,452	54	0	175	2	4	1,162	6
				小 計	20	5,350	93	32	4,781	37	27	4,777	29
		林	広	ブ ナ	1	46	2	26	1,857	59	88	5,563	168
			葉	その他広	4,332	496,002	6,955	5,148	682,398	6,761	9,869	1,408,822	11,003
			樹	小 計	4,333	496,048	6,957	5,173	684,255	6,820	9,957	1,414,385	11,171
			計	4,353	501,398	7,050	5,206	689,036	6,857	9,984	1,419,162	11,200	
			立木地計	12,771	4,290,548	78,305	12,999	4,223,470	38,579	15,427	3,977,148	32,688	
そ の 他	竹 林												
	更新困難地												
	そ の 他												
	そ の 他 計												

資料 県森林政策課調(平成27年3月31日現在)

注：計とその内訳が一致しないのは、四捨五入による。

(単位:ha、m³)

13 齡 級			14 齡 級			15 齡 級			16 齡 級		
面積	蓄積	成長量	面積	蓄積	成長量	面積	蓄積	成長量	面積	蓄積	成長量
21,382	4,689,439	27,851	17,504	3,187,481	15,922	11,844	2,199,562	8,068	10,970	2,168,745	8,012
2,416	1,311,343	7,728	809	455,490	1,401	565	319,474		681	383,445	
959	617,695	568	332	215,248	48	164	106,328		158	102,572	
8	1,333		12	2,068		9	1,546		19	3,442	1
251	40,732	261	50	7,500	33	15	2,277	5	25	3,581	6
66	8,884	75	25	3,651	17	3	589		4	597	1
			0	16							
3,699	1,979,987	8,632	1,228	683,973	1,499	755	430,214	5	887	493,637	8
73	11,518	75	54	8,857	42	28	4,859	16	13	2,323	7
14	2,050	14	16	2,584	18	40	3,651	19	6	878	4
87	13,568	89	70	11,441	60	69	8,510	35	19	3,201	11
3,785	1,993,555	8,721	1,298	695,414	1,559	824	438,724	40	906	496,838	19
1	263		1	396	1	0	44		2	1,150	
6	3,891	4	1	871					0	26	
41	5,385	42	64	9,340	38	99	15,821	73	120	19,405	49
3	1,225	5	3	1,030	1	2	1,331	3	6	1,963	1
50	10,764	51	70	11,637	40	101	17,196	76	129	22,544	50
22	1,522	40	12	1,249	31	29	3,206	75	27	2,758	57
17,524	2,683,598	19,039	16,124	2,479,181	14,292	10,890	1,740,436	7,877	9,909	1,646,605	7,886
17,546	2,685,120	19,079	16,136	2,480,430	14,323	10,918	1,743,642	7,952	9,935	1,649,363	7,943
17,597	2,695,884	19,130	16,205	2,492,067	14,363	11,020	1,760,838	8,028	10,064	1,671,907	7,993
21,382	4,689,439	27,851	17,504	3,187,481	15,922	11,844	2,199,562	8,068	10,970	2,168,745	8,012

区 分		17 齢 級			18 齢 級			19 齢 級				
		面積	蓄積	成長量	面積	蓄積	成長量	面積	蓄積	成長量		
総 計		8,035	1,688,257	4,327	7,626	1,657,306	5,497	4,218	924,640	1,765		
立 木 地	人 工 樹	タテヤマスギ	666	374,748		696	393,136		364	211,992		
		ボカスギ	143	92,779		219	141,274		151	97,581		
		ヒノキ	32	5,752	3	33	6,124	1	30	5,514		
		カラマツ	5	1,031		5	1,014		4	773		
		マ ツ	2	366		7	1,181		4	596		
		その他針										
		小 計	848	474,676	3	959	542,729	1	553	316,456		
	林	広	クヌギ	5	956	3	1	120		1	130	
		葉	その他広	9	1,645	6	19	3,460	19	1	123	
		樹	小 計	15	2,601	9	19	3,580	19	1	253	
		計	863	477,277	12	978	546,309	20	554	316,709		
	天 然 林	針 葉 樹	タテヤマスギ	11	6,057		5	2,779		1	634	
			ボカスギ				0	145				
			マ ツ	106	17,353		168	27,288		163	26,478	
			その他針	26	8,141	8	13	3,450	3	11	2,958	
			小 計	143	31,551	8	186	33,662	3	176	30,070	
		広 葉 樹	ブ ナ	32	3,068	56	231	25,073	396	150	15,661	212
			その他広	6,997	1,176,361	4,251	6,231	1,052,262	5,078	3,338	562,200	1,553
			小 計	7,029	1,179,429	4,307	6,462	1,077,335	5,474	3,488	577,861	1,765
計			7,172	1,210,980	4,315	6,648	1,110,997	5,477	3,664	607,931	1,765	
立木地計			8,035	1,688,257	4,327	7,626	1,657,306	5,497	4,218	924,640	1,765	
そ の 他	竹 林											
	更新困難地											
	そ の 他											
	そ の 他 計											

資料 県森林政策課調(平成27年3月31日現在)

注：計とその内訳が一致しないのは、四捨五入による。

(単位:ha、m³)

20 齡 級			21 齡 級 以 上		
面積	蓄積	成長量	面積	蓄積	成長量
2,352	558,326	1,320	17,114	3,232,678	6,710
305	176,713		320	183,214	
106	68,316		108	69,545	
35	6,620		36	6,775	
3	580		59	7,592	
3	513		12	2,119	
453	252,742		536	269,245	
0	57		1	104	
0	43		1	95	
1	100		1	199	
453	252,842		537	269,444	
13	7,722		62	37,040	
209	32,147		368	56,753	
18	4,818		1,335	385,213	
240	44,687		1,766	479,006	
198	20,353	231	6,062	1,082,360	5,222
1,461	240,444	1,089	8,750	1,401,868	1,488
1,659	260,797	1,320	14,812	2,484,228	6,710
1,899	305,484	1,320	16,577	2,963,234	6,710
2,352	558,326	1,320	17,114	3,232,678	6,710

(4) 全県森林計画区別、樹種別齢級別森林資源表(民有林)

② 庄川

区 分		総 数			1 齢 級			2 齢 級				
		面積	蓄積	成長量	面積	蓄積	成長量	面積	蓄積	成長量		
総 計		73,999	16,976,173	180,527	211	1,305	261	312	4,911	856		
立 木	人 工 樹	針	タテヤマスギ	15,939	6,210,252	111,129	25		46	444	106	
			ボカスギ	6,852	3,914,618	32,049	11		42	1,302	374	
			ヒノキ	279	38,897	445	0		6	108	28	
		葉	カラマツ	843	126,034	975						
			マ ツ	396	45,990	440			0			
			その他針	23	1,372	85	0		13	19	12	
			小 計	24,333	10,337,163	145,123	36		108	1,873	520	
	林	広	クヌギ	256	39,676	254	0	2	2	46	4	
		葉	その他広	208	12,330	280	5	51	5	74	1,145	
		樹	小 計	464	52,006	534	5	53	5	76	1,191	
			計	24,797	10,389,169	145,657	41	53	5	184	3,064	
	地 然 林	天	針	タテヤマスギ	7	2,773	25	0		0	1	
				ボカスギ	11	6,007	14			1	5	5
			葉	マ ツ	669	104,564	133	0		0		
			樹	その他針	46	15,584	22	0		0		
				小 計	732	128,928	194	0		1	6	5
		林	広	ブ ナ	1,792	295,661	1,648					
			葉	その他広	41,211	5,905,903	33,028	170	1,252	256	127	1,841
			樹	小 計	43,003	6,201,564	34,676	170	1,252	256	127	1,841
			計	43,735	6,330,492	34,870	170	1,252	256	129	1,847	
立木地計		68,532	16,719,661	180,527	211	1,305	261	312	4,911	856		
そ の 他	竹 林	428	256,512									
	更新困難地											
	そ の 他	5,039										
	そ の 他 計	5,467	256,512									

資料 県森林政策課調(平成27年3月31日現在)

注：計とその内訳が一致しないのは、四捨五入による。

(単位:ha、m³)

3 齡 級			4 齡 級			5 齡 級			6 齡 級		
面積	蓄積	成長量	面積	蓄積	成長量	面積	蓄積	成長量	面積	蓄積	成長量
224	13,996	2,256	370	44,515	4,532	639	133,528	9,210	940	240,157	12,367
84	4,048	843	143	14,281	1,690	268	45,716	3,467	672	162,878	8,101
94	8,642	1,305	169	27,429	2,614	336	85,161	5,586	238	74,127	4,143
14	467	44	33	1,849	137	21	1,683	101	17	2,128	91
0	2	1	0	2					0		
2	41	10	3	148	22	2	261	18	1	94	6
194	13,200	2,203	347	43,709	4,463	626	132,821	9,172	928	239,227	12,341
3	100	9	3	139	12	1	33	2	0	26	1
18	474	30	12	465	39	7	372	19	7	468	9
21	574	39	16	604	51	8	405	21	8	494	10
215	13,774	2,242	363	44,313	4,514	634	133,226	9,193	935	239,721	12,351
0	7	1							0	22	1
						0	8				
0	5	1									
0	12	2				0	8		0	22	1
8	210	12	7	202	18	5	294	17	5	414	15
8	210	12	7	202	18	5	294	17	5	414	15
8	222	14	7	202	18	6	302	17	5	436	16
224	13,996	2,256	370	44,515	4,532	639	133,528	9,210	940	240,157	12,367

区 分		7 齢 級			8 齢 級			9 齢 級					
		面積	蓄積	成長量	面積	蓄積	成長量	面積	蓄積	成長量			
総 計		1,428	417,197	15,849	2,066	690,953	20,289	2,768	990,045	22,124			
立 木	工 樹	針	タテヤマスギ	1,288	374,434	14,032	1,946	657,866	19,281	2,083	790,322	18,373	
			ボカスギ	99	38,990	1,706	55	26,854	884	284	159,715	3,215	
			ヒノキ	9	1,122	25	4	525	6	2	228	2	
		葉	カラマツ	0	9		1	152	2	0	69	1	
			マ ツ	1	85	3	5	423	7	7	664	11	
			その他針	1	219	9	0	21	1				
			小 計	1,398	414,859	15,775	2,012	685,841	20,181	2,377	950,998	21,602	
	林	広	クヌギ	3	284	10	0	37	1				
		葉	その他広	6	378	10	7	707	14	2	203	2	
		樹	小 計	9	662	20	7	744	15	2	203	2	
			計	1,407	415,521	15,795	2,019	686,585	20,196	2,378	951,201	21,604	
	地 然	天	針	タテヤマスギ	0	15		0	117	3	0	111	2
				ボカスギ							0	130	3
			葉	マ ツ	0	28	1	0	3		0	28	
			樹	その他針							0	13	
				小 計	1	43	1	0	120	3	1	282	5
		林	広	ブ ナ									
			葉	その他広	21	1,633	53	47	4,248	90	389	38,562	515
			樹	小 計	21	1,633	53	47	4,248	90	389	38,562	515
			計	22	1,676	54	48	4,368	93	390	38,844	520	
			立木地計	1,428	417,197	15,849	2,066	690,953	20,289	2,768	990,045	22,124	
そ の 他	竹 林												
	更新困難地												
	そ の 他												
	そ の 他 計												

資料 県森林政策課調(平成27年3月31日現在)

注：計とその内訳が一致しないのは、四捨五入による。

(単位:ha、m³)

10 齡 級			11 齡 級			12 齡 級			13 齡 級		
面積	蓄積	成長量	面積	蓄積	成長量	面積	蓄積	成長量	面積	蓄積	成長量
4,982	1,868,211	32,378	6,188	2,182,375	17,617	7,527	1,978,677	13,272	9,891	2,242,806	11,407
3,001	1,236,568	24,335	2,951	1,219,225	12,393	1,104	502,529	5,482	875	441,950	2,624
848	509,126	6,503	1,113	693,091	2,700	1,221	778,960	2,403	959	617,695	568
10	1,433	7	4	601		7	1,164	2	7	1,131	
12	1,659	19	151	21,450	215	449	68,368	548	170	25,061	158
29	3,141	33	123	13,603	150	164	18,531	196	24	3,396	23
1	285	6	0	28		1	240	1			
3,900	1,752,212	30,903	4,343	1,947,998	15,458	2,946	1,369,792	8,632	2,036	1,089,233	3,373
1	71		22	3,154	32	46	7,092	40	72	11,507	75
3	329	2	3	398		2	320	1	12	1,743	13
3	400	2	25	3,552	32	48	7,412	41	84	13,250	88
3,903	1,752,612	30,905	4,368	1,951,550	15,490	2,994	1,377,204	8,673	2,120	1,102,483	3,461
2	813	10	1	302	2	1	383	5	0	17	
			1	527	1	1	412	1	6	3,891	4
5	615	4	16	1,808	19	8	923	3	15	1,998	16
0	129	2	0	101	1	1	421	2	3	1,221	5
8	1,557	16	18	2,738	23	10	2,139	11	24	7,127	25
						88	5,563	168	22	1,511	40
1,071	114,042	1,457	1,802	228,087	2,104	4,435	593,771	4,420	7,726	1,131,685	7,881
1,071	114,042	1,457	1,802	228,087	2,104	4,523	599,334	4,588	7,748	1,133,196	7,921
1,079	115,599	1,473	1,820	230,825	2,127	4,533	601,473	4,599	7,771	1,140,323	7,946
4,982	1,868,211	32,378	6,188	2,182,375	17,617	7,527	1,978,677	13,272	9,891	2,242,806	11,407

区 分		14 齢 級			15 齢 級			16 齢 級					
		面積	蓄積	成長量	面積	蓄積	成長量	面積	蓄積	成長量			
総 計		8,802	1,538,465	7,024	5,470	970,612	3,297	4,341	815,213	2,718			
立 木	人 工 樹	針	タテヤマスギ	278	144,134	402	199	104,534		204	103,411		
			ボカスギ	332	215,183	48	164	106,328		158	102,572		
			ヒノキ	9	1,658		6	1,145		13	2,399	1	
		葉	カラマツ	46	6,705	31	4	625	1	4	719		
			マ ツ	22	3,163	15	1	153		4	477	1	
			その他針	0	16								
			小 計	688	370,859	496	374	212,785	1	384	209,578	2	
	林	広	クヌギ	53	8,819	42	28	4,859	16	13	2,323	7	
		葉	その他広	3	402	2	39	3,477	19	6	828	4	
		樹	小 計	56	9,221	44	68	8,336	35	19	3,151	11	
			計	744	380,080	540	442	221,121	36	403	212,729	13	
	地 然 林	天	針	タテヤマスギ	1	324	1				0	121	
				ボカスギ	1	871					0	26	
			葉	マ ツ	26	3,769	21	52	8,433	40	57	9,972	29
			樹	その他針	1	375		2	1,286	3	1	585	
				小 計	29	5,339	22	54	9,719	43	59	10,704	29
		林	広	ブ ナ	7	756	19	28	3,094	72	22	2,370	49
			葉	その他広	8,022	1,152,290	6,443	4,946	736,678	3,146	3,857	589,410	2,627
			樹	小 計	8,029	1,153,046	6,462	4,974	739,772	3,218	3,880	591,780	2,676
			計	8,058	1,158,385	6,484	5,028	749,491	3,261	3,938	602,484	2,705	
			立木地計	8,802	1,538,465	7,024	5,470	970,612	3,297	4,341	815,213	2,718	
そ の 他	竹 林												
	更新困難地												
	そ の 他												
	そ の 他 計												

資料 県森林政策課調(平成27年3月31日現在)

注：計とその内訳が一致しないのは、四捨五入による。

(単位:ha、m³)

17 齡 級			18 齡 級			19 齡 級			20 齡 級		
面積	蓄積	成長量	面積	蓄積	成長量	面積	蓄積	成長量	面積	蓄積	成長量
3,189	636,390	1,422	2,666	583,739	1,527	1,562	369,940	534	1,025	240,335	517
199	102,661		216	111,231		130	72,322		91	48,227	
143	92,727		219	141,274		151	97,581		106	68,316	
20	3,598	1	20	3,659		25	4,596		26	4,737	
4	646		1	290		1	143		0	81	
0	50		2	406		2	301		1	181	
366	199,682	1	459	256,860		309	174,943		224	121,542	
5	954	3	1	107		0	61		0	33	
2	259		1	121	1	0	54		0	43	
7	1,213	3	1	228	1	1	115		0	76	
373	200,895	4	461	257,088	1	310	175,058		225	121,618	
			0	139		1	212		0	44	
			0	145							
51	8,763		87	14,724		78	12,843		84	12,715	
26	7,797	8	1	263		0	139		1	396	
77	16,560	8	88	15,271		78	13,194		85	13,155	
19	2,249	41	145	15,920	250	70	9,117	123	62	8,721	100
2,721	416,686	1,369	1,972	295,460	1,276	1,104	172,571	411	653	96,841	417
2,740	418,935	1,410	2,117	311,380	1,526	1,174	181,688	534	715	105,562	517
2,817	435,495	1,418	2,205	326,651	1,526	1,252	194,882	534	800	118,717	517
3,189	636,390	1,422	2,666	583,739	1,527	1,562	369,940	534	1,025	240,335	517

(単位:ha、m³)

区 分		21 齢 級 以 上					
		面積	蓄積	成長量			
総 計		3,929	756,291	1,070			
立 木 地	人 工 樹	針	タテヤマスギ	135	73,471		
			ボカスギ	108	69,545		
			ヒノキ	26	4,666		
		葉	カラマツ	0	57		
			マ ツ	9	1,412		
			その他針				
			小 計	279	149,151		
	林	広	クヌギ	0	29		
		葉	その他広	1	93		
		樹	小 計	1	122		
			計	279	149,273		
	天 然 林	針	タテヤマスギ	0	145		
			ボカスギ				
			葉	マ ツ	190	27,934	
			樹	その他針	9	2,853	
				小 計	199	30,932	
		樹	広	ブ ナ	1,330	246,360	786
			葉	その他広	2,121	329,726	284
				小 計	3,451	576,086	1,070
			計	3,650	607,018	1,070	
立木地計		3,929	756,291	1,070			
そ の 他	竹 林						
	更新困難地						
	そ の 他						
	そ の 他 計						

資料 県森林政策課調(平成27年3月31日現在)

注：計とその内訳が一致しないのは、四捨五入による。

(4) 全県森林計画区別、樹種別齢級別森林資源表(民有林)

③ 神通川

(単位:ha、m³)

区 分		総 数			1 齢 級			2 齢 級				
		面積	蓄積	成長量	面積	蓄積	成長量	面積	蓄積	成長量		
総 計		105,706	22,490,786	257,265	59	205	43	79	1,060	159		
立 木	人 工 樹	針	タテヤマスギ	24,661	10,935,669	192,033	10		33	374	98	
		針	ボカスギ	27	12,354	276			1	6	6	
		針	ヒノキ	113	17,130	186						
		葉	カラマツ	935	134,438	1,288						
		葉	マ ツ	430	51,628	527			2	4		
		葉	その他針	1	130	11			0	1		
		葉	小 計	26,167	11,151,349	194,321	10		36	385	104	
	林	広	クヌギ	3	251	2	1	2	2			
		葉	その他広	94	11,708	165	3	11	4	68	5	
		樹	小 計	97	11,959	167	4	13	2	4	68	
	計		26,264	11,163,308	194,488	15	13	2	39	453	109	
	地 然 林	天	針	タテヤマスギ	100	57,623	51	0		0	4	1
			針	ボカスギ								
			葉	マ ツ	731	112,710	122			0		
			樹	その他針	1,387	398,510	69					
			樹	小 計	2,218	568,843	242	0		0	4	1
		林	広	ブ ナ	5,084	867,055	4,901					
			葉	その他広	61,257	9,833,692	57,634	45	192	41	39	603
			樹	小 計	66,341	10,700,747	62,535	45	192	41	39	603
計			68,559	11,269,590	62,777	45	192	41	39	607		
立木地計			94,823	22,432,898	257,265	59	205	43	79	1,060		
そ の 他	竹 林		96	57,888								
	更新困難地											
	そ の 他		10,787									
	そ の 他 計		10,883	57,888								

資料 県森林政策課調(平成27年3月31日現在)

注: 計とその内訳が一致しないのは、四捨五入による。

区 分		3 齢 級			4 齢 級			5 齢 級					
		面積	蓄積	成長量	面積	蓄積	成長量	面積	蓄積	成長量			
総 計		138	7,274	1,472	389	43,695	5,097	616	113,199	8,452			
立 木	工 樹	針	タテヤマスギ	124	6,694	1,410	364	42,369	4,988	597	111,816	8,370	
			ボカスギ	3	298	37	0	6		1	161	11	
			ヒノキ	2	86	9	13	732	61	5	402	24	
		葉	カラマツ				1	56	6	0	20	1	
			マ ツ	3	48	7	3	170	7				
			その他針				1	42	7	0	21	1	
			小 計	132	7,126	1,463	381	43,375	5,069	603	112,420	8,407	
	林	広	クヌギ										
		葉	その他広	1	29	2	7	289	25	6	341	22	
		樹	小 計	1	29	2	7	289	25	6	341	22	
			計	133	7,155	1,465	389	43,664	5,094	609	112,761	8,429	
	地	天 然	針	タテヤマスギ	0	5	2						
				ボカスギ									
			葉	マ ツ	0			0					
			樹	その他針				0	21	3			
				小 計	0	5	2	0	21	3			
		林	広	ブ ナ									
			葉	その他広	5	114	5	0	10		7	438	23
			樹	小 計	5	114	5	0	10		7	438	23
			計	5	119	7	1	31	3	7	438	23	
立木地計		138	7,274	1,472	389	43,695	5,097	616	113,199	8,452			
そ の 他	竹 林												
	更新困難地												
	そ の 他												
	そ の 他 計												

資料 県森林政策課調(平成27年3月31日現在)

注：計とその内訳が一致しないのは、四捨五入による。

(単位:ha、m³)

6 齡 級			7 齡 級			8 齡 級			9 齡 級		
面積	蓄積	成長量	面積	蓄積	成長量	面積	蓄積	成長量	面積	蓄積	成長量
1,097	270,974	13,644	2,079	628,513	23,488	2,587	901,915	26,151	5,109	1,851,517	42,498
1,053	265,734	13,406	1,994	620,283	23,243	2,427	885,493	25,791	4,113	1,730,314	40,577
7	1,886	111	0	109	4	0	51	2	2	1,546	33
12	1,226	48	7	847	23	3	370	5	7	1,013	11
			30	2,381	60	49	4,274	89	110	13,565	196
5	421	12	0	3		1	127	1	7	740	4
0	14	1	0	52	2						
1,076	269,281	13,578	2,031	623,675	23,332	2,480	890,315	25,888	4,240	1,747,178	40,821
									0	13	
9	692	29	3	291	9	7	795	19	0	51	
9	692	29	3	291	9	7	795	19	1	64	
1,085	269,973	13,607	2,034	623,966	23,341	2,487	891,110	25,907	4,240	1,747,242	40,821
									2	731	17
0	6		0	30		1	57		2	262	5
									0	137	4
0	6		0	30		1	57		4	1,130	26
12	995	37	45	4,517	147	99	10,748	244	864	103,145	1,651
12	995	37	45	4,517	147	99	10,748	244	864	103,145	1,651
12	1,001	37	45	4,547	147	100	10,805	244	868	104,275	1,677
1,097	270,974	13,644	2,079	628,513	23,488	2,587	901,915	26,151	5,109	1,851,517	42,498

区 分		10 齢 級			11 齢 級			12 齢 級					
		面積	蓄積	成長量	面積	蓄積	成長量	面積	蓄積	成長量			
総 計		7,789	2,422,337	45,927	6,810	2,041,095	20,962	7,900	1,998,471	19,416			
立 木	人 工 樹	タテヤマスギ	4,300	2,006,842	39,972	3,049	1,532,929	15,723	2,102	1,125,207	12,352		
		ボカスギ	9	5,378	61	0	201	1	4	2,595	10		
		ヒノキ	0	24		2	306	1	3	539	1		
		カラマツ	136	16,445	217	232	33,022	329	192	33,922	275		
		マ ツ	68	7,670	98	141	16,251	177	140	17,237	167		
		その他針											
		小 計	4,513	2,036,359	40,348	3,424	1,582,709	16,231	2,441	1,179,500	12,805		
	林	広	クヌギ				0	4					
		葉	その他広	1	179	2	1	171	1	8	1,282	10	
		樹	小 計	1	179	2	1	175	1	8	1,282	10	
	計		4,515	2,036,538	40,350	3,425	1,582,884	16,232	2,449	1,180,782	12,815		
	地 然 林	天	針	タテヤマスギ	3	1,257	25	1	405	5	0	138	1
			ボカスギ										
			葉	マ ツ	2	213		13	1,564	8	14	1,759	13
			樹	その他針	8	2,323	52	0	74	1	3	741	4
			小 計	13	3,793	77	14	2,043	14	17	2,638	18	
		林	広	ブ ナ	1	46	2	26	1,857	59			
			葉	その他広	3,261	381,960	5,498	3,345	454,311	4,657	5,434	815,051	6,583
			樹	小 計	3,262	382,006	5,500	3,371	456,168	4,716	5,434	815,051	6,583
計			3,274	385,799	5,577	3,385	458,211	4,730	5,451	817,689	6,601		
立木地計			7,789	2,422,337	45,927	6,810	2,041,095	20,962	7,900	1,998,471	19,416		
そ の 他	竹 林												
	更新困難地												
	そ の 他												
	そ の 他 計												

資料 県森林政策課調(平成27年3月31日現在)

注：計とその内訳が一致しないのは、四捨五入による。

(単位:ha、m³)

13 齡 級			14 齡 級			15 齡 級			16 齡 級		
面積	蓄積	成長量	面積	蓄積	成長量	面積	蓄積	成長量	面積	蓄積	成長量
11,491	2,446,633	16,444	8,701	1,649,016	8,898	6,374	1,228,950	4,771	6,630	1,353,532	5,294
1,540	869,393	5,104	531	311,356	999	366	214,940		477	280,034	
			0	65							
1	202		2	410		2	401		6	1,043	
81	15,671	103	4	795	2	11	1,652	4	21	2,862	6
41	5,488	52	3	488	2	2	436		1	120	
1,663	890,754	5,259	540	313,114	1,003	381	217,429	4	504	284,059	6
0	11		0	38							
2	307	1	13	2,182	16	1	174		0	50	
2	318	1	14	2,220	16	1	174		0	50	
1,665	891,072	5,260	554	315,334	1,019	382	217,603	4	504	284,109	6
1	246		0	72		0	44		2	1,029	
26	3,387	26	38	5,571	17	47	7,388	33	63	9,433	20
0	4		3	655	1	0	45		5	1,378	1
27	3,637	26	40	6,298	18	47	7,477	33	70	11,840	21
0	11		4	493	12	1	112	3	4	388	8
9,798	1,551,913	11,158	8,103	1,326,891	7,849	5,944	1,003,758	4,731	6,051	1,057,195	5,259
9,799	1,551,924	11,158	8,107	1,327,384	7,861	5,945	1,003,870	4,734	6,056	1,057,583	5,267
9,825	1,555,561	11,184	8,147	1,333,682	7,879	5,992	1,011,347	4,767	6,126	1,069,423	5,288
11,491	2,446,633	16,444	8,701	1,649,016	8,898	6,374	1,228,950	4,771	6,630	1,353,532	5,294

区 分		17 齢 級			18 齢 級			19 齢 級					
		面積	蓄積	成長量	面積	蓄積	成長量	面積	蓄積	成長量			
総 計		4,846	1,051,867	2,905	4,961	1,073,567	3,970	2,656	554,700	1,231			
立 木	工 樹	針	タテヤマスギ	467	272,087		479	281,905		234	139,670		
			ボカスギ	0	52								
			ヒノキ	12	2,154	2	13	2,465	1	5	918		
		葉	カラマツ	2	385		3	724		3	630		
			マ ツ	2	316		4	775		2	295		
			その他針										
			小 計	482	274,994	2	499	285,869	1	244	141,513		
	林	広	クヌギ	0	2		0	13		0	69		
		葉	その他広	8	1,386	6	18	3,339	18	0	69		
		樹	小 計	8	1,388	6	18	3,352	18	1	138		
			計	490	276,382	8	517	289,221	19	244	141,651		
	地	天 然	針	タテヤマスギ	11	6,057		5	2,640		1	422	
				ボカスギ									
			葉	マ ツ	55	8,590		81	12,564		86	13,635	
			樹	その他針	1	344		12	3,187	3	11	2,819	
				小 計	67	14,991		98	18,391	3	97	16,876	
		林	広	ブ ナ	13	819	15	87	9,153	146	80	6,544	89
			葉	その他広	4,276	759,675	2,882	4,259	756,802	3,802	2,234	389,629	1,142
			樹	小 計	4,289	760,494	2,897	4,345	765,955	3,948	2,314	396,173	1,231
			計	4,355	775,485	2,897	4,443	784,346	3,951	2,412	413,049	1,231	
			立木地計	4,846	1,051,867	2,905	4,961	1,073,567	3,970	2,656	554,700	1,231	
そ の 他	竹 林												
	更新困難地												
	そ の 他												
	そ の 他 計												

資料 県森林政策課調(平成27年3月31日現在)

注：計とその内訳が一致しないのは、四捨五入による。

(単位:ha、m³)

20 齡 級			21 齡 級 以 上		
面積	蓄積	成長量	面積	蓄積	成長量
1,328	317,991	803	13,185	2,476,387	5,640
215	128,486		185	109,743	
9	1,883		11	2,109	
2	499		59	7,535	
2	332		3	707	
228	131,200		257	120,094	
0	24		0	75	
			0	2	
0	24		0	77	
228	131,224		258	120,171	
13	7,678		62	36,895	
125	19,432		179	28,819	
17	4,422		1,326	382,360	
155	31,532		1,567	448,074	
136	11,632	131	4,732	836,000	4,436
808	143,603	672	6,629	1,072,142	1,204
944	155,235	803	11,361	1,908,142	5,640
1,099	186,767	803	12,927	2,356,216	5,640
1,328	317,991	803	13,185	2,476,387	5,640

(5) 私有林の市町村別、所有形態別森林面積

センター別	市町村名	合計	集落 共有地	個人 共有地	社寺有林	その他団体
新 川	魚津市	8,747	66	471	86	24
	滑川市	674	0	37	1	4
	黒部市	3,746	12	141	33	25
	(黒部市)	2,368	12	115	7	21
	(宇奈月町)	1,378	0	26	26	3
	入善町	743	0	21	6	2
	朝日町	5,521	56	1,128	41	1
	計	19,431	135	1,797	168	55
富 山	富山市	37,191	1,192	3,344	137	39
	(富山市)	448	1	32	6	4
	(大沢野町)	2,877	1	118	26	1
	(大山町)	19,229	1,071	2,085	23	10
	(八尾町)	8,526	27	656	60	18
	(婦中町)	1,741	0	71	7	2
	(山田村)	2,110	3	301	3	2
	(細入村)	2,259	89	81	12	2
	舟橋村					
	上市町	9,858	537	1,915	266	4
	立山町	6,459	0	991	76	4
計	53,508	1,729	6,250	479	47	
高 岡	高岡市	5,706	2	127	60	35
	(高岡市)	3,026	2	36	39	27
	(福岡町)	2,680	0	91	21	7
	氷見市	12,197	19	1,195	101	8
	小矢部市	4,794	1	399	66	4
	射水市	950	4	48	15	39
	(新湊市)					
	(小杉町)	861	3	33	15	39
	(大門町)	89	1	15		
	(下村)					
	(大島町)					
計	23,647	27	1,769	242	86	
砺 波	砺波市	2,863	0	109	41	21
	(砺波市)	1,366	0	5	21	19
	(庄川町)	1,498	0	105	20	2
	南砺市	27,774	813	4,463	304	135
	(城端町)	2,788	0	123	131	77
	(平村)	5,929	21	668	43	4
	(上平村)	3,520	306	405	3	14
	(利賀村)	7,957	318	2,272	42	12
	(井波町)	497	0	21	43	7
	(井口村)	288	149	24	0	
	(福野町)	299	0	47	19	15
	(福光町)	6,496	19	903	22	7
	計	30,638	814	4,572	345	156
合計	127,224	2,705	14,387	1,233	343	

資料 県森林政策課調(平成27年3月31日現在)

注：計とその内訳の和が一致しないのは四捨五入による。

(単位:ha)

個人	学校林	生産森林 組合	森林組合	会社有林
6,798		1,127	3	172
618				14
2,817		604		115
1,922		193		98
895		410		17
259		454		1
1,735	0	2,271		289
12,226	0	4,456	3	591
21,635	804	66	3	9,970
297				109
2,447		11	3	269
6,651	804	27		8,558
7,352		2	0	412
1,538				123
1,768	0	26		7
1,582				493
4,778	23	2,175		160
3,481	2	1,599	0	305
29,894	830	3,840	4	10,435
5,279	0			203
2,812	0			110
2,467				93
10,796	1	10		67
4,090	16	14		204
605	7			232
544	7			221
61				12
20,770	24	24		707
2,493		172		27
1,307		1		13
1,187		171		13
16,227		3,985	99	1,748
1,143		1,086	96	132
2,877		1,531		786
1,230		1,261		302
4,838		94	2	380
406		8		12
109		6		0
208				10
5,415			2	127
18,721		4,157	99	1,775
81,611	854	12,477	106	13,508

(6) 市町村別標高階別森林面積(民有林)

センター別	市町村名	50m未満	50m以上 100m未満	100m以上 200m未満	200m以上 400m未満	400m以上 600m未満
新 川	魚津市	14	206	655	2,937	2,547
	滑川市	41	86	190	318	64
	黒部市	35	153	673	2,097	2,457
	(黒部市)	35	145	572	1,006	703
	(宇奈月町)		8	101	1,092	1,754
	入善町	26	8	18	344	294
	朝日町	4	207	1,141	2,565	2,060
	計	120	659	2,677	8,261	7,422
富 山	富山市	77	1,014	4,590	9,377	10,971
	(富山市)	70	383	232		
	(大沢野町)		20	395	1,739	1,324
	(大山町)		17	622	2,300	3,706
	(八尾町)		74	1,443	3,228	4,007
	(婦中町)	7	521	1,347	13	
	(山田村)			421	998	954
	(細入村)			131	1,099	980
	舟橋村					
	上市町		94	1,035	1,850	2,843
	立山町		16	298	2,129	1,793
	計	77	1,124	5,923	13,355	15,606
高 岡	高岡市	234	1,985	2,882	1,467	114
	(高岡市)	202	1,520	1,242	347	
	(福岡町)	32	464	1,640	1,120	114
	氷見市	1,373	4,472	4,743	2,606	227
	小矢部市	5	725	4,525	632	
	射水市	354	799	24		
	(新湊市)					
	(小杉町)	294	770	24		
	(大門町)	61	30			
	(下村)					
	(大島町)					
計	1,965	7,981	12,175	4,705	341	
砺 波	砺波市		178	1,374	1,206	493
	(砺波市)		172	1,019	478	119
	(庄川町)		6	355	728	373
	南砺市		65	2,112	5,522	9,404
	(城端町)			27	1,161	1,535
	(平村)				492	1,895
	(上平村)				65	1,462
	(利賀村)				775	1,484
	(井波町)			77	409	326
	(井口村)			47	224	134
	(福野町)		62	299		
	(福光町)		3	1,662	2,395	2,569
	計		243	3,486	6,728	9,897
合計		2,162	10,007	24,261	33,049	33,267

資料 県森林政策課調(平成27年3月31日現在)

注: 計とその内訳が一致しないのは、四捨五入による。

(単位:ha)

600m以上 800m未満	800m以上 1,000m未満	1,000m以上 1,200m未満	1,200m以上 1,400m未満	1,400m以上 1,600m未満	1,600m以上	計
1,506	1,231	723	328	74		10,222
						699
1,857	1,081	388	134	93		8,968
422	194	82				3,160
1,434	886	306	134	93		5,807
171	37					897
1,153	227					7,357
4,687	2,576	1,111	462	167		28,142
7,378	4,179	4,257	5,608	5,317	5,359	58,126
						684
405	165	8				4,055
2,901	2,269	3,261	4,834	5,165	5,347	30,422
3,158	1,572	981	774	151	12	15,400
						1,888
542	57					2,972
371	117	6				2,704
2,798	2,087	972	255	36	4	11,974
960	531	495	394	269	577	7,462
11,136	6,797	5,724	6,258	5,622	5,940	77,562
						6,682
						3,312
						3,370
						13,420
						5,887
						1,178
						1,088
						90
						27,167
152	47					3,450
						1,789
152	47					1,661
10,106	7,324	4,717	3,110	983	41	43,383
808	525	47				4,103
2,798	2,049	812	388	229	10	8,674
1,910	1,250	729	265	14	4	5,699
3,243	3,010	3,056	2,450	740	27	14,784
115	7					933
176	100					681
						361
1,056	384	73	7			8,149
10,257	7,372	4,717	3,110	983	41	46,833
26,080	16,745	11,551	9,830	6,772	5,982	179,705

(7) 市町村別傾斜階別森林面積(民有林)

センター別	市町村名	5°未満	5°以上 10°未満	10°以上 15°未満	15°以上 20°未満	20°以上 25°未満
新 川	魚津市	61	90	104	105	939
	滑川市	18	5	12	11	81
	黒部市	18	81	11	89	369
	(黒部市)	18	73	6	81	277
	(宇奈月町)		8	6	9	92
	入善町	26	8	6		26
	朝日町	56	13	27	6	147
	計	179	197	160	212	1,562
富 山	富山市	167	269	896	2,205	5,948
	(富山市)	41	9	113	158	269
	(大沢野町)	5	48	69	298	709
	(大山町)	100	89	299	595	1,952
	(八尾町)	20	92	336	801	2,022
	(婦中町)		14	55	167	476
	(山田村)		10		107	345
	(細入村)		6	23	78	175
	舟橋村					
	上市町	29	64	153	411	876
	立山町	3	109	176	394	1,014
計	199	441	1,225	3,010	7,838	
高 岡	高岡市	11	15	93	302	1,152
	(高岡市)	2	15	30	95	447
	(福岡町)	9		63	206	705
	氷見市	124	66	1,071	1,464	3,589
	小矢部市	13		67	480	1,599
	射水市		19	78	240	477
	(新湊市)					
	(小杉町)		19	68	207	435
	(大門町)			11	33	42
	(下村)					
	(大島町)					
計	148	100	1,309	2,486	6,816	
砺 波	砺波市		22	201	408	860
	(砺波市)		22	181	267	637
	(庄川町)			20	142	222
	南砺市	17	10	313	878	3,516
	(城端町)	12		130	186	743
	(平村)			9	79	285
	(上平村)			6	37	201
	(利賀村)		10	109	319	959
	(井波町)				72	108
	(井口村)			22	26	124
	(福野町)				17	136
	(福光町)	5		37	144	960
	計	17	32	514	1,287	4,376
合計	543	770	3,208	6,995	20,592	

資料 県森林政策課調(平成27年3月31日現在)

注：計とその内訳が一致しないのは、四捨五入による。

(単位:ha)

25°以上 30°未満	30°以上 35°未満	35°以上 40°未満	40°以上 45°未満	45°以上 50°未満	50°以上	計
1,470	2,845	3,303	1,277	29		10,222
183	189	138	61			699
954	2,042	3,508	1,784	113		8,968
743	983	693	288			3,160
211	1,059	2,815	1,496	113		5,807
51	253	373	141	13		897
662	2,353	3,032	1,009	51		7,357
3,321	7,682	10,354	4,271	205		28,142
8,354	17,429	15,953	6,409	384	113	58,126
79	15					684
916	1,109	628	241	33		4,055
2,893	9,328	10,402	4,457	252	55	30,422
2,635	5,074	3,264	1,110	40	5	15,400
700	359	113	4			1,888
740	900	670	196	3		2,972
392	644	876	401	55	53	2,704
1,420	2,389	4,262	2,189	181		11,974
1,348	2,385	1,504	486	36	8	7,462
11,122	22,203	21,719	9,084	600	121	77,562
1,683	2,658	587	181			6,682
850	1,479	287	107			3,312
833	1,179	301	74			3,370
3,580	2,999	438	88			13,420
1,783	1,473	363	99	10		5,887
170	171	23				1,178
170	168	23				1,088
1	4					90
7,217	7,301	1,412	368	10		27,167
597	646	418	239	50	8	3,450
324	229	100	21	9		1,789
273	417	318	219	42	8	1,661
5,225	17,572	11,843	3,896	110	3	43,383
704	1,403	641	271	12		4,103
876	3,720	2,632	1,070		3	8,674
323	1,958	2,191	946	37		5,699
1,328	5,898	5,181	946	33		14,784
145	280	150	164	14		933
130	179	131	62	7		681
31	64	64	43	6		361
1,687	4,071	852	393	0		8,149
5,822	18,218	12,261	4,135	160	11	46,833
27,482	55,405	45,745	17,858	976	131	179,705

(8) 市町村森林整備計画における重視すべき機能に応じた森林の区分等の面積

森林計画区	市町村名	公益的機能別施業森林の区分					木材の生産機能の維持増進を図るための森林施業を推進すべき森林
		水源の涵養の機能の維持増進を図るための森林施業を推進すべき森林の面積	土地に関する災害の防止及び土壌の保全の機能の維持増進を図るための森林施業を推進すべき森林	快適な環境の形成の機能の維持増進を図るための森林施業を推進すべき森林	保健文化機能の維持増進を図るための森林施業を推進すべき森林	その他の公益的機能の維持増進を図るための森林施業を推進すべき森林	
神通川	魚津市	9,883	178	154	648		4,426
	滑川市	674	304	41	64		674
	黒部市	7,633		18	1,283		1,928
	入善町	883	180	20			545
	朝日町	6,360	2,661	3	16		4,274
	富山市	57,729	8,584	31	15,254		13,797
	上市町	11,974	428		256		2,683
	立山町	7,462	701		1,587		1,208
小計		102,598	13,036	267	19,108		29,534
庄川	高岡市	5,422		15	1,085		5,422
	氷見市	13,084		19	267		13,084
	小矢部市	5,490	75		7		5,490
	射水市	1,102			69		
	砺波市	2,552	276		81		3,030
	南砺市	43,324	14,546		1,519		18,325
小計		70,975	14,897	34	3,027		45,351
合計		173,573	27,932	301	22,135		74,885

資料 県森林政策課調 (平成27年4月1日現在市町村森林整備計画で設定している面積)

注: 計の不一致は四捨五入による。

3 森林計画

(1) 森林経営計画

センター別	市町村別	市町村認定						県認定						認定累計	
		24年度		25年度		26年度		24年度		25年度		26年度			
		件数	面積	件数	面積	件数	面積	件数	面積	件数	面積	件数	面積	件数	面積
新川	魚津市			5	3,052	1	172		639		431			5	4,295
	滑川市					1	117		13		1			1	131
	黒部市			3	816	1	157		136		41			4	1,151
	(黒部市)			1	461	1	157		74		39			2	731
	(宇奈月町)			2	355				62		3			2	420
	入善町			1	615				5					1	620
	朝日町			2	189	1	536		340		519			3	1,584
	計			11	4,672	4	983		1,133		993			14	7,780
富山	富山市	3	102	8	490	5	488		3,087		8,328			14	12,495
	(富山市)								13		83				96
	(大沢野町)	1	55	2	85	1	30		615		73			4	857
	(大山町)	2	47	1	52	1	59		623		7,203			4	7,983
	(八尾町)			4	262	2	334		1,320		711			5	2,627
	(婦中町)								83		48				132
	(山田村)			1	91	1	66		231		165			1	553
	(細入村)								202		44				247
	舟橋村														
	上市町			3	158				311		733			3	1,202
	立山町			5	274				84		204			5	563
計	3	102	16	923	5	488		3,482		9,265			22	14,260	
高岡	高岡市	1	65	2	97	2	52		573		56			2	842
	(高岡市)			1	66	1	27		123		40			1	256
	(福岡町)	1	65	1	31	1	25		450		16			1	586
	氷見市			4	235	3	120		796		235			7	1,386
	小矢部市	1	51	2	89	4	184		695		28			4	1,047
	射水市			1	46	1	17		170		53			1	286
	(新湊市)														
	(小杉町)			1	46	1	17		170		53			1	285
	(大門町)										1				1
	(下村)														
	(大島町)														
計	2	116	9	467	10	373		2,233		372			14	3,562	
砺波	砺波市			2	124	3	629		403		114			3	1,269
	(砺波市)					1	180		267		111			1	557
	(庄川町)			2	124	2	449		136		4			2	712
	南砺市			13	1,455	7	844		785		563			19	3,647
	(城端町)			1	11	1	72		198		207			2	487
	(平村)								141		7				148
	(上平村)			2	213				12		0			2	225
	(利賀村)			4	448	3	421		133		124			7	1,126
	(井波町)			2	262	1	30		5		0			3	297
	(井口村)								4		10				14
	(福野町)			1	176				37		0			1	213
	(福光町)			3	345	2	321		255		215			4	1,136
	計			15	1,579	10	1,473		1,187		677			22	4,916
合計	5	217	51	7,641	29	3,317	1	8,036	1	11,308			74	30,518	

資料 県森林政策課調

注：大臣認定は該当なし。

変更した計画の面積は、増減値とする。認定累計の件数は、変更分を除く。

計の不一致は四捨五入による。

(2) 森林施業計画

センター別	市町村別	市町村認定						認定累計		
		22年度			23年度			件数	認定者数	面積
		件数	認定者数	面積	件数	認定者数	面積			
新川	魚津市	1	1	238				1	1	238
	滑川市									
	黒部市									
	(黒部市)									
	(宇奈月町)									
	入善町									
	朝日町									
	計	1	1	238				1	1	238
富山	富山市	1	1	49	2	32	65	3	33	114
	(富山市)									
	(大沢野町)				1	20	33	1	20	33
	(大山町)	1	1	49	1	12	32	2	13	81
	(八尾町)									
	(婦中町)									
	(山田村)									
	(細入村)									
	舟橋村									
	上市町				1	4	35	1	4	35
立山町				1	3	31	1	3	31	
計	1	1	49	4	39	131	5	40	180	
高岡	高岡市				7	7	2,337	7	7	2,337
	(高岡市)				2	1	565	2	1	565
	(福岡町)				5	1	1,772	5	1	1,772
	氷見市	3	3	149				3	3	149
	小矢部市				5	5	2,930	5	5	2,930
	射水市				1	1	326	1	1	326
	(新湊市)									
	(小杉町)				1	1	326	1	1	326
	(大門町)									
	(下村)									
(大島町)										
計	3	3	149	13	13	5,593	16	16	5,742	
砺波	砺波市									
	(砺波市)									
	(庄川町)									
	南砺市	2	2	110	2	2	396	4	4	506
	(城端町)				1	1	363	1	1	363
	(平村)									
	(上平村)									
	(利賀村)									
	(井波町)									
	(井口村)									
	(福野町)									
(福光町)				1	1	33	1	1	33	
計	2	2	110	2	2	396	4	4	506	
合計	7	7	546	19	54	6,120	26	61	6,666	

資料 県森林政策課調

注：大臣認定及び知事認定は該当なし。

計の不一致は四捨五入による。

4 水と緑の森づくり

(1)里山林・混交林等整備状況

センター別	市町村	里山林整備						
		管理利用計画策定		広葉樹林等整備	竹林整備	風雪被害林等整備	県民参加の森づくり	県民参加延べ人数
		面積ha	地区数	面積ha	面積ha	面積ha	地区数	人
	平成22年度	144	20	69.6	42.9	0.6	88	3,602
	平成23年度	90	15	76.5	24.9		124	4,298
	平成24年度	260	34	82.8	26.5	0.1	130	5,049
	平成25年度	237	26	72.7	26.3	0.4	144	4,970
	平成26年度	318	26	130.5	40.8		137	4,024
新川	魚津市	42	3	26.1	3.1		8	42
	滑川市	4	1	1.3	3.9		5	83
	黒部市			0.9			17	400
	(黒部市)			0.9			5	103
	(宇奈月町)						12	297
	入善町						2	66
	朝日町						13	470
	計	46	4	28.3	7.0		45	1,061
富山	富山市	63	4	19.7	11.8		26	998
	(富山市)	16	1	0.8	2.7		2	75
	(大沢野町)						3	233
	(大山町)						2	110
	(八尾町)			7.7	0.7		6	170
	(婦中町)	47	3	11.2	6.4		12	384
	(山田村)				2.0		1	26
	(細入村)							
	舟橋村							
	上市町	24	2	7.6	3.4		5	106
立山町								
	計	88	6	27.3	15.2		31	1,104
高岡	高岡市	36	3		4.3		9	396
	(高岡市)	36	3		4.3		4	118
	(福岡町)						5	278
	氷見市	43	3	0.8	13.8		7	182
	小矢部市			2.4			2	23
	射水市							
	(新湊市)							
	(小杉町)							
	(大門町)							
	(下村)							
(大島町)								
	計	79	6	3.2	18.1		18	601
砺波	砺波市	8	1	2.5	0.5		20	509
	(砺波市)				0.5		16	423
	(庄川町)	8	1	2.5			4	86
	南砺市	98	9	69.2			23	749
	(城端町)			9.8			6	143
	(平村)						2	66
	(上平村)	5	1	1.2			1	42
	(利賀村)	20	1	3.0			4	30
	(井波町)	26	2	12.6			1	12
	(井口村)							
	(福野町)			4.2			1	17
	(福光町)	47	5	38.4			8	439
	計	106	10	71.7	0.5		43	1,258
	合計	318	26	130.5	40.8		137	4,024

資料 県森林政策課調

枯損木除去		混交林整備				実のなる木の 植栽	優良無花粉スギ「立山 森の輝き」の 植栽	
		風雪被害林整理	過密人工林整理	侵入竹林整理	計		植栽本数	植栽面積
地区数	材積m3	面積ha	面積ha	面積ha	面積ha	本	面積ha	本
37	2,630	38.7	173.6	—	212.3	—	—	—
41	3,367	41.7	170.9	—	212.6	—	—	—
29	2,523	15.8	109.0	40.1	164.9	13,840	2.3	4,500
26	1,754	10.3	99.8	38.0	148.1	14,200	1.9	3,800
27	1,672	2.5	82.9	26.1	111.5	10,460	3.9	8,000
3	217		14.4	2.0	16.4	800	0.6	1,400
3	61			1.2	1.2			
2	65		8.7		8.7			
2	65							
			8.7		8.7			
1	31		2.0		2.0			
3	112		8.8	1.8	10.6			
12	486		33.9	5.0	38.9	800	0.6	1,400
6	393	0.2	18.5	2.1	20.8	2,000	1.2	2,400
			3.5		3.5		0.6	1,200
2	41		9.6		9.6	1,000		
2	252	0.2	5.4	2.1	7.7	1,000		
2	100						0.6	1,200
			6.0	2.0	8.0	500	0.1	200
1	36							
7	429	0.2	24.5	4.1	28.8	2,500	1.3	2,600
1	41			4.5	4.5			
1	41			4.5	4.5			
				6.1	6.1		1.0	2,000
1	25			4.3	4.3	300	0.3	600
				0.6	0.6			
				0.6				
2	66			15.5	15.5	300	1.3	2,600
1	30	0.8	6.9	0.1	7.8		0.3	600
		0.8	6.9	0.1	7.8			
1	30						0.3	600
5	662	1.5	17.6	1.4	20.5	6,860	0.4	800
1	148		1.0		1.0			
1	43		4.3		4.3			
1	19		5.2		5.2	400		
1	172		7.1		7.1	3,460	0.4	800
				0.6	0.6			
1	280	1.5		0.8	2.3	3,000		
6	692	2.3	24.5	1.5	28.3	6,860	0.7	1,400
27	1,672	2.5	82.9	26.1	111.5	10,460	3.9	8,000

(2) 県民参加による森づくり年間参加延べ人数等

年度	県民参加による 森づくり 年間参加延べ人数	とやまの森づくりサポートセンター登録団体		とやまの森づくり サポートセンター 登録企業数
		団体数	人数	
平成 22 年度	10,262人	75団体	3,933人	43社
平成 23 年度	10,775人	83団体	3,205人	45社
平成 24 年度	11,046人	88団体	3,377人	46社
平成 25 年度	11,270人	99団体	4,052人	50社
平成 26 年度	11,395人	111団体	4,412人	50社

資料 県森林政策課調

(3) 森の寺子屋開催実績

年度	開催回数	参加人数
平成 22 年度	88回	6,075人
平成 23 年度	95回	6,812人
平成 24 年度	90回	6,684人
平成 25 年度	114回	7,207人
平成 26 年度	123回	7,505人

資料 県森林政策課調

(4) 県民による森づくり提案事業(県民実践活動)実績

年度	実施件数	参加延べ人数
平成 22 年度	25件	4,611人
平成 23 年度	24件	4,100人
平成 24 年度	21件	3,123人
平成 25 年度	16件	2,243人
平成 26 年度	15件	3,086人

資料 県森林政策課調

(5)「とやまの森づくりサポートセンター」への登録団体一覧

I サポートセンター登録団体・個人

H28. 3. 16現在

	登録年月	団体名称	会員数
1	H18.03	あそあそ自然学校	35
2	H18.03	草刈り十字軍運動本部	37
3	H18.03	雑木囃子	20
4	H18.03	公益財団法人 オイスカ富山県支部	146
5	H18.03	NPO法人 南砺の山々を守る実行委員会	25
6	H18.03	富山県フォレストリーダー協会	132
7	H18.03	片貝川の流れを戻す会	50
8	H18.03	NPO法人 グリーンツリズムとやま	74
9	H18.03	森づくりボランティア「天林森の会」	32
10	H18.03	とやま森林サポーターの会	28
11	H18.03	とやま森林サポーター二期会	27
12	H18.03	とやま森林サポーター三期会	29
13	H18.03	とやま森林サポーター四期会	26
14	H18.03	NPO法人 とやまの木で家をつくる会	80
15	H18.03	どんぐりころりん会	45
17	H18.04	環境教育ネットワークとやまエコひろば	10
18	H18.04	とやま森林づくりボランティアの会	56
19	H18.04	とやま森林インストラクター会	23
20	H18.04	NPO法人 地域福祉協会	15
21	H18.04	グリーンサポート 十夢草野の会	20
22	H18.05	めひの野園	10
24	H18.05	NPO法人 きんたろう倶楽部	150
25	H18.05	市民いきものメイト	80
26	H18.06	呉羽丘陵 ”森の楽校”	40
27	H18.06	とやま森林と人ネットワーク	5
28	H18.08	小矢部市立 蟹谷(かんだ)中学校	76
29	H18.08	社会福祉法人 「溪明園」	10
30	H18.09	八尾ふるさと発見塾	6
31	H18.10	伏木ふれあいの杜 管理協力会	210
32	H18.10	上市町立 上市中学校 生徒会	80
33	H18.11	夢創塾(むそうじゅく)	9
34	H19.02	NPO法人 森のむささび	42
36	H19.04	NPO法人 森林総合支援センター	30
37	H19.05	梅檀野さくらの会	34
38	H19.05	NPO法人 北陸歴史遺産研究機構(石動・津幡里山を守る会:改称)	8
39	H19.05	NPO法人 Bamboo saves the earth	20
40	H19.08	富山県林友クラブ	140
41	H20.02	砺波里山再生の会	10
42	H20.02	阿古屋野森づくりクラブ	34
46	H20.07	エコロの森ネイチャークラブ	10
47	H20.09	里山と共に	5
48	H20.09	クリキンディの森づくりの会	40
49	H20.10	悠遊会(ゆうゆうかい)	49
50	H20.10	炭竹会	20
51	H20.10	しんゆう倶楽部	37
52	H20.11	アートNPOヒミング	40
53	H21.01	ぶなっこ会	71
54	H21.01	山平の森を育てる会	18
55	H21.02	ふるさと再生塾	7
57	H21.03	閑乗寺の会	8
58	H21.03	富山県がうん天蚕の会	40
59	H21.04	富山国際大学環境サークル	12
60	H21.05	土屋背戸山を守る会	150
61	H21.05	樵舎(たきぎのかい)	10

	登録年月	団体名称	会員数
62	H21.06	小菅沼・ヤギの杜	8
63	H21.07	泉里山守る会	37
64	H21.10	氷見 竹楽座	5
65	H22.02	下向田里山を守る会	43
66	H22.03	小長沢大山の森を守る会	46
68	H22.05	清水場あじさい園の会	31
69	H22.06	富山森のこども園	50
70	H22.07	なめりかわ森づくりクラブ	8
71	H22.07	里山活性化協議会	39
72	H22.07	竹取倶楽部	45
73	H22.08	NPO法人 こば	98
74	H22.10	かぐや姫	20
75	H23.01	一般社団法人 縄文文化ふれあい塾	8
76	H23.04	開木の里山を守る会	25
77	H23.06	愛本夢の里プロジェクト実行委員会	9
78	H23.07	フードバンクとやま	50
79	H23.08	社会福祉法人 恵風会「あざみ園」	36
80	H23.08	森のたくはいびん	17
81	H23.09	梅檀山地区森林振興委員会	28
82	H23.11	舞谷の里山を守る会	80
83	H23.12	東別所森林イベントパーク“絆”	10
84	H24.01	楽器の森	15
85	H24.03	金山里山の会	38
86	H24.05	富山県立 となみ野高等学校	50
87	H24.07	JUON NETWORK 東海北陸地域ブロック富山会	20
88	H24.10	竹の里	10
89	H25.02	しいたけクラブ	8
90	H25.02	広葉樹育成会	20
91	H25.03	谷内竹林整備の会	18
92	H25.03	夢響村塾とやま	10
93	H25.04	美しい森ネットワーク	10
94	H25.05	竹林青空会	15
95	H25.05	ガイア自然学校とやま校	35
96	H25.06	NPO法人 自然環境ネットワーク・射水市ビオトープ協会	43
97	H25.06	道宗道の会	39
98	H25.06	梅谷の郷	12
99	H25.08	氷見小竹森づくり協議会	40
100	H25.09	宮新田の里山を考える会	15
101	H25.11	氷見市水産多面的機能発揮対策協議会	500
102	H25.11	ハッピーライフの会	13
104	H26.02	大門里山の会	46
105	H26.02	きららかネットワーク	15
106	H26.03	竹繁殖抑制研究会の会	5
107	H26.04	NPO法人 アイ・フィール・ファイン	14
108	H26.04	ボランティア・私緑木生	7
109	H26.04	祖父岳	5
110	H26.05	NPO法人 健康麻将越中ひばり会	115
111	H26.05	ひみ里山杉活用協議会	50
112	H26.06	園芸療法ネットワーク富山	10
113	H26.07	木工あすなろ	8
114	H26.07	NPO法人 環・日本海	40
115	H26.08	宮腰里山の会	20
116	H26.09	高岡市立 太田小学校	79
117	H26.09	波樹沙(なぎさ)	50
118	H26.10	ひろたんのもり	20
119	H26.10	地元の竹林を守る会	5
120	H27.03	御手植え杉を守る会	50
121	H27.04	五位山活性化協議会	48
122	H27.08	高岡市二上谷内里山守る会	20
123	H27.08	にながわ保育園	20
124	H27.10	とやまの森で森林療法を楽しむ会	24
125	H28.03	二上山森林振興会	101
		小計(116団体)	4,777
		個人登録者	55
		計	4,832

Ⅱ サポートセンター登録企業

H28.3.16現在

	登録年月	企業名称	社員(会員)数
1	H18.03	双爽グループ「北陸コカ・コーラうるおいの森づくり」有志の会	350
2	H18.05	イオンリテール(株) イオン高岡南店 (イオン(株):改称)	350
3	H18.10	(株)国際電気セミコンダクターサービス	131
4	H19.05	株式会社トヨックス	308
5	H19.05	北星ゴム工業株式会社	470
6	H19.05	ダイヤテックス株式会社	280
7	H19.07	川端鐵工株式会社	80
8	H19.09	YKKグループ	6,140
9	H19.11	ウッドリンク株式会社 フォレスタークラブ	150
10	H19.12	藤堂工業株式会社	160
11	H20.01	オダケホームグループ“安心の森づくり”クラブ	215
12	H20.04	日本労働組合総連合会富山県連合会(連合富山)	60,000
13	H20.04	クラシエ製菓株式会社 高岡工場	180
14	H20.05	北陸電力グループ森に恩返し活動実行委員会とやま	29
15	H20.05	北陸電力グループ森に恩返し活動実行委員会うおづ	30
16	H20.06	岸田木材株式会社 森林パートナー事業部	30
17	H20.06	国際電気テクノサービス株式会社	70
18	H20.07	日本海ガス株式会社	350
19	H20.09	株式会社富山村田製作所	1,300
20	H20.09	株式会社高松メッキ	198
21	H20.11	TOTO株式会社 北陸支社	20
22	H20.11	大和ハウス工業株式会社 富山支店	126
23	H21.02	(株)日立国際電気	619
24	H21.03	ヤマサン食品工業株式会社	140
26	H21.04	日の出屋製菓産業株式会社	350
27	H21.04	リコーテクノシステムズ株式会社 富山S&S営業部	45
28	H21.05	中越パルプ工業株式会社 高岡工場	420
29	H21.05	中越ロジスティクス株式会社	280
30	H21.05	中越緑化株式会社	32
31	H21.06	公益財団法人 ニッセイ緑の財団	8
32	H21.07	大洋住宅株式会社 (大洋フォレストクラブ)	20
33	H21.08	富山県生活協同組合	200
34	H21.08	中越テクノ株式会社	25
35	H21.10	矢崎エナジーシステム株式会社 富山支店(矢崎総業(株):改称)	15
36	H21.10	新越部品(株) 上市工場 (北越電装(株):改称)	80
37	H21.10	ドコモ北陸グループ	830
38	H22.03	大高建設株式会社	57
39	H22.06	石友ホーム株式会社	342
40	H22.06	コーセル株式会社	400
41	H22.06	株式会社 アーキジオ	57
42	H22.09	関西電力 北陸支社 森づくりサークル	20
43	H22.09	富士ゼロックスマニュファクチャリング(株) 富山事業所	210
44	H22.12	エコーウッド富山 株式会社	15
45	H23.04	株式会社OSCAR J.J	100
46	H23.12	関西電力労働組合 北陸地方本部	528
47	H24.12	三協立山株式会社	5,615
48	H25.04	富山FP会	11
49	H25.07	アサヒビール株式会社 富山支社	10
50	H25.09	井波大建工業株式会社	210
51	H25.10	氷見建設業協会	38
52	H27.03	株式会社 北陸銀行 石動支店・津沢支店	23
53	H28.03	株式会社 北陸銀行	2,906

5 造林

(1)造林実績

(単位:ha)

センター別	市町村別	再造林・拡大造林計	再造林				拡大造林			複層林
			総数	造林公共事業	無花粉スギ植栽事業	森林総研造林	総数	造林公共事業	治山事業	実のなる木植栽事業※
	平成22年度	38.2	11.4	11.4			26.8	8.6	18.2	
	平成23年度	28.5	11.5	9.5		2.0	17.0	4.0	13.0	
	平成24年度	14.9	8.6	6.3	2.3		6.3	0.3	6.0	13.8
	平成25年度	18.8	17.9	16.0	1.9		1.0	0.1	0.9	14.2
	平成26年度	23.4	22.3	18.4	3.9		1.1		1.1	10.5
新川	魚津市	0.9	0.9	0.3	0.6					0.8
	滑川市	0.0					0.0		0.0	
	黒部市	0.1					0.1		0.1	
	(黒部市)									
	(宇奈月町)	0.1					0.1		0.1	
	入善町	0.2					0.2		0.2	
	朝日町									
	計	1.3	0.9	0.3	0.6		0.4		0.4	0.8
富山	富山市	1.2	1.2		1.2					2.0
	(富山市)									
	(大沢野町)	0.6	0.6		0.6					
	(大山町)									1.0
	(八尾町)									1.0
	(婦中町)	0.6	0.6		0.6					
	(山田村)									
	(細入村)									
	舟橋村									
	上市町	0.1	0.1		0.1					0.5
	立山町									
	計	1.3	1.3		1.3					2.5
高岡	高岡市	11.4	11.4	11.4						
	(高岡市)	2.8	2.8	2.8						
	(福岡町)	8.6	8.6	8.6						
	氷見市	5.0	5.0	4.0	1.0					
	小矢部市	3.0	3.0	2.7	0.3					0.3
	射水市									
	(新湊市)									
	(小杉町)									
	(大門町)									
	(下村)									
	(大島町)									
	計	19.4	19.4	18.1	1.3					0.3
砺波	砺波市	0.3	0.3		0.3					
	(砺波市)									
	(庄川町)	0.3	0.3		0.3					
	南砺市	1.2	0.4		0.4		0.8		0.8	6.9
	(城端町)									
	(平村)	0.4					0.4		0.4	
	(上平村)	0.4					0.4		0.4	0.4
	(利賀村)	0.4	0.4		0.4					3.5
	(井波町)									
	(井口村)									
	(福野町)									
	(福光町)									3.0
	計	1.5	0.7		0.7		0.8		0.8	6.9

資料 県森林政策課調 注:計と内訳の和が一致しないのは四捨五入による。

※実のなる木植栽事業の面積は、植栽本数÷1,000(本/ha)で換算したもの

(2) 山行苗木需給実績(針葉樹)

(単位:千本)

区分	樹種	スギ			ヒノキ	アテ	クロマツ	合計	
		実生	さし木	小計					
平成22年度 需給量		31	25	55	1			56	
平成23年度 需給量		31	17	48		4	1	53	
平成24年度 需給量		26	8	34			4	38	
平成25年度 需給量		38	2	40	3	3	9	54	
平成26年度 需給量		38	2	40	3	3	9	54	
26年度	供給量	県内生産業者	4		4				4
		県内森林組合							
		県営	8		8				8
		その他							
	供給量小計		12		12				12
	県外移入量		38	4	42	4	2	4	52
	合計		50	4	54	4	2	4	64
	需要量	県内需要量	50	4	54	4	2	4	64
県外移出量									
合計		50	4	54	4	2	4	64	

資料 県森林政策課調

(3) 林業用種苗生産者経営体別苗畑面積

H27.3現在

(単位:戸, ha)

経営体規模	県		市町村		森林組合		苗組生産者		一般生産者		その他(学校・会社)		計	
	員数	面積	員数	面積	員数	面積	員数	面積	員数	面積	員数	面積	員数	面積
0.1ha以下							(1)	(0.1)					(1)	(0.1)
0.1~0.5							1	0.5					1	0.5
0.6~1.0					(1)	(1.0)							(1)	(1.0)
1.1~3.0	1	1.5											1	1.5
3.1~5.0														
5.1~														
計	1	1.5					1	0.5					2	2.0

資料 県森林政策課調

(4)採種園(育種母樹林)の状況

ア.現況

H27.3現在

採種園名	所在地	樹種	面積	設定年度	クローン数	本数/ha	備考
魚津採種園	魚津市石垣平	スギ	2.7ha	S44~47	66クローン	300本	
森林研究所	中新川郡立山町吉峰	スギ	0.8ha	S52	122クローン	590本	
計			3.5ha				

イ.採種量

(単位:kg)

年度	12	13	14	15	16	17	18	19	20	21	22	23	24	25	26
魚津	77	75	40	40	30	48	0	12	13	14	3	13	6	22	0
森研	1	1	1	0	0	0	0	0	0	0	0	0	0	0	0
計	78	76	41	40	30	48	0	12	13	14	3	13	6	22	0

資料 県森林政策課調

(5)採穂園(育種母樹林)の状況

ア.現況

H26.3現在

採穂園名	所在地	樹種	面積	設定年度	クローン数	本数/ha	備考
砺波採穂園	砺波市福山	スギ	3.9ha	S37~64	15クローン	2,000本	無花粉スギ「はるよこい」180本
森林研究所	中新川郡立山町吉峰	スギ	0.5ha	S35	279クローン	7,400本	
計			4.4ha				

イ.採穂量

(単位:千本)

年度	12	13	14	15	16	17	18	19	20	21	22	23	24	25	26
砺波	5	4	20	22	54	54	25	23	13	13	10	0	0	0	0
森研	1	1	1	0	0	0	0	0	0	0	0	0	0	0	0
計	6	5	21	22	54	54	25	23	13	13	10	0	0	0	0

資料 県森林政策課調

(6) 民有林適地適木調査実績(土壌型別分布表)

土 壤 群 亜 群 土 壌 型		褐色森林土						黒色土		
		褐色森林土					暗色系褐色森林土			
		BB	BC	BD(d)	BD	BE	dBD(d)	dBD	BlD(d)	BlD
丘陵性山地	面積	3,732	3,254	27,044	26,586	742			382	541
	比率	5.8	5.0	42.0	41.3	1.2			0.6	0.8
低海拔山地	面積	6,259	962	16,661	29,711	1,038				205
	比率	10.5	1.5	26.8	47.8	1.7				0.3
高海拔山地	面積	1,328	71	8,474	1,579	169	2,271	1,248		
	比率	2.5	0.1	15.7	2.9	0.3	4.2	2.3		
計	面積	11,319	4,278	52,179	57,876	1,949	2,271	1,248	382	746
	比率	6.3	2.4	28.9	32.1	1.1	1.2	0.7	0.6	0.4

資料: 林業技術センター林業試験場調(昭和53年)

- (注) 1. 丘陵性山地標高約400m以下、低海拔山地約400~800m、高海拔山地約800m以上、ただし、主地区分などの関係から、標高区分は完全に行っていないので部分的には出入りしている。
2. 適木面積に急傾斜地、小さな岩石地、崩壊地等、造林不能地が含まれている。(約15%)

(単位:ha、%)

赤色土	ポドゾル			泥炭土		未熟土	岩石地	合計	適木面積
	乾性	湿性		PP	Pt	残積性	崩壊地		
RC	PD	PW I～II	PWIII					未熟土	その他
382						1,138	577		
0.6						1.8	0.9	64,369	48,649
						5,953	1,406		
						9.6	2.2	62,195	35,309
	253	8,708	6,498	651	225	19,401	3,011		
	0.6	16.2	12.1	1.2	0.4	36.0	5.6	53,887	4,650
382	253	8,708	6,498	651	225	26,492	4,994		
0.2	0.1	4.8	3.6	0.4	0.1	14.7	2.8	180,450	88,608

6 林道・作業道

(1)林道現況

センター別	市町村	林道総数		自 動					
		(軽車道含む)		自動車道計		林道密度 (m/ha)	7.0m以上		7.0未満 路線数
		路線数	延長	路線数	延長		路線数	延長	
	平成22年度	741	1,723,783	598	1,582,713	8.9	7	37,417	39
	平成23年度	746	1,726,511	604	1,584,758	8.9	9	37,732	41
	平成24年度	745	1,738,616	603	1,596,983	8.9	9	38,684	39
	平成25年度	739	1,733,641	599	1,599,337	8.9	9	38,994	37
	平成26年度	738	1,733,384	598	1,600,105	8.9	9	39,383	36
新 川	魚津市	48	143,773	36	133,187	13.0	1	1,668	1
	滑川市	5	8,597	4	7,977	11.4			
	黒部市	40	92,389	32	85,377	9.5	1	1,060	2
	(黒部市)	23	52,880	18	48,382	15.3	1	1,060	1
	(宇奈月町)	17	39,509	14	36,995	6.4			1
	入善町	7	20,726	5	19,426	21.7			
	朝日町	34	71,328	29	66,831	9.1	2	6,458	1
	計	134	336,813	106	312,798	11.1	4	9,186	4
富 山	富山市	102	366,067	91	352,232	6.1	4	26,665	9
	(富山市)								
	(大沢野町)	20	64,535	16	60,847	15.0			2
	(大山町)	39	180,312	34	171,375	5.6	3	25,250	3
	(八尾町)	27	84,263	27	84,263	5.5	1	1,415	2
	(婦中町)	3	1,328	1	118	0.1			1
	(山田村)	6	9,820	6	9,820	3.3			1
	(細入村)	7	25,809	7	25,809	9.5			
	舟橋村								
	上市町	28	80,695	23	75,306	6.3			1
	立山町	30	96,504	27	92,694	12.4	1	3,532	1
計	160	543,266	141	520,232	6.7	5	30,197	11	
高 岡	高岡市	66	103,764	50	92,128	13.8			1
	(高岡市)	43	58,102	30	47,827	14.4			
	(福岡町)	23	45,662	20	44,301	13.1			1
	氷見市	115	174,046	73	134,430	10.0			3
	小矢部市	72	96,258	56	80,896	13.7			2
	射水市	22	17,596	15	11,243	9.5			1
	(新湊市)								
	(小杉町)	15	13,317	12	9,266	8.5			1
	(大門町)	7	4,279	3	1,977	21.9			
	(下村)								
	(大島町)								
計	275	391,664	194	318,697	11.7			7	
砺 波	砺波市	23	34,911	22	33,002	9.6			6
	南砺市	146	426,730	135	415,376	9.6			8
	計	169	461,641	157	448,378	9.6			14
	合 計	738	1,733,384	598	1,600,105	8.9	9	39,383	36

資料 県森林政策課調

注 幅員は全幅員(車道幅員+路肩)である。路線数は起点において数える。

車 道							軽 車 道	
～5.0m	4.0未満～3.6m		3.6m未満3.0m以上		舗 装		軽車道(3.0～1.8)	
延 長	路線数	延 長	路線数	延 長	舗装延長	舗装率(%)	路線数	延 長
295,898	466	1,163,660	86	85,738	901,258	56.9	143	141,070
303,488	463	1,155,779	91	87,759	916,139	57.8	142	141,753
315,854	464	1,154,359	91	88,086	942,976	59.0	142	141,633
318,919	463	1,153,338	90	88,086	948,793	59.3	140	134,304
318,289	462	1,153,927	91	88,506	959,076	59.9	140	133,279
12,634	29	109,109	5	9,776	66,870	50.2	12	10,586
	3	6,710	1	1,267	6,999	87.7	1	620
12,294	25	68,133	4	3,890	74,436	87.2	8	7,012
10,036	14	33,882	2	3,404	40,138	83.0	5	4,498
2,258	11	34,251	2	486	34,298	92.7	3	2,514
	5	19,426			8,270	42.6	2	1,300
16,095	21	39,354	5	4,924	45,196	67.6	5	4,497
41,023	83	242,732	15	19,857	201,771	64.5	28	24,015
105,431	76	218,867	2	1,269	256,678	72.9	11	13,835
23,884	13	36,194	1	769	52,308	86.0	4	3,688
51,421	28	94,704			117,737	68.7	5	8,937
27,918	23	54,430	1	500	55,024	65.3		
118					118	100.0	2	1,210
2,090	5	7,730			8,345	85.0		
	7	25,809			23,146	89.7		
9,079	20	65,750	2	477	52,714	70.0	5	5,389
5,042	23	82,065	2	2,055	70,660	76.2	3	3,810
119,552	119	366,682	6	3,801	380,052	73.1	19	23,034
11,293	43	72,556	6	8,279	67,101	72.8	16	11,636
611	27	44,250	3	2,966	35,796	74.8	13	10,275
10,682	16	28,306	3	5,313	31,305	70.7	3	1,361
33,604	45	84,005	25	16,821	79,138	58.9	42	39,616
5,574	41	66,508	13	8,814	25,588	31.6	16	15,362
689	8	5,573	6	4,981	3,062	27.2	7	6,353
689	8	5,573	3	3,004	3,062	33.0	3	4,051
			3	1,977			4	2,302
51,160	137	228,642	50	38,895	174,889	54.9	81	72,967
10,656	11	18,284	5	4,062	20,652	62.6	1	1,909
95,898	112	297,587	15	21,891	181,712	43.7	11	11,354
106,554	123	315,871	20	25,953	202,364	45.1	12	13,263
318,289	462	1,153,927	91	88,506	959,076	59.9	140	133,279

(2) 林道事業実績

センター別	市町村	開						設					
		総 数		公共(山のみち除く)		山のみち		県 単		円滑化		そ の 他	
		延長m	事業費	延長m	事業費	延長m	事業費	延長m	事業費	延長m	事業費	延長m	事業費
	平成22年度	6,802	1,947,784	5,739	878,553		752,885	1,063	87,902		228,444	-	-
	平成23年度	9,013	2,367,572	6,798	1,123,055	1,441	1,161,398	774	83,119			-	-
	平成24年度	6,298	1,530,717	4,768	902,983	1,240	491,843	290	135,891			-	-
	平成25年度	10,004	2,409,501	8,071	1,566,281	1,853	756,808	80	86,412			-	-
	平成26年度	3,230	1,762,858	2,449	1,212,401	633	515,248	148	35,208			-	-
新 川	魚津市	557	67,725	557	67,725								
	滑川市												
	黒部市	389	74,543			389	74,543						
	(黒部市)	389	74,543			389	74,543						
	(宇奈月町)												
	入善町												
	朝日町		115,452				115,452						
	計	946	257,720	557	67,725	389	189,995						
富 山	富山市	337	1,045,370	304	702,994		313,000	33	29,376				
	(富山市)												
	(大沢野町)	304	43,197	304	43,197								
	(大山町)	33	483,474		141,098		313,000	33	29,376				
	(八尾町)		518,699		518,699								
	(婦中町)												
	(山田村)												
	(細入村)												
	舟橋村												
	上市町	200	31,021	85	25,189			115	5,832				
立山町	126	33,594	126	33,594									
	計	663	1,109,985	515	761,777		313,000	148	35,208				
高 岡	高岡市												
	(高岡市)												
	(福岡町)												
	氷見市												
	小矢部市												
	射水市												
	(新湊市)												
	(小杉町)												
	(大門町)												
	(下村)												
(大島町)													
	計												
砺 波	砺波市	239	56,438	239	56,438								
	(砺波市)												
	(庄川町)	239	56,438	239	56,438								
	南砺市	1,382	338,715	1,138	326,462	244	12,254						
	(城端町)												
	(平村)	405	118,859	405	118,859								
	(上平村)	510	64,226	510	64,226								
	(利賀村)	223	143,377	223	143,377								
	(井波町)												
	(井口村)												
	(福野町)												
	(福光町)	244	12,254			244	12,254						
	計	1,621	395,153	1,377	382,899	244	12,254						
	合 計	3,230	1,762,858	2,449	1,212,401	633	515,248	148	35,208				

資料 県森林政策課調

注:実績延長には、未完成延長は含まない。なお、延長には改築延長を含みで計上。

注:事業費については、前年度事業費の繰越分を含むが、翌年度への繰越分は含まない。

改 良						舗 装					
総 数		公 共		県単・その他		総 数		公 共		県単・その他	
箇所数	事業費	箇所数	事業費	箇所数	事業費	延長m	事業費	延長m	事業費	延長m	事業費
38	340,571	9	201,176	29	139,395	12,606	326,140	10,799	284,161	1,807	41,979
34	130,589	3	32,162	31	98,427	7,676	331,175	5,174	228,570	2,502	102,605
35	154,701	4	39,729	31	114,972	6,587	207,653	5,183	172,468	1,404	35,185
32	260,371	6	85,852	26	174,520	10,605	296,485	8,874	246,739	1,731	49,746
31	221,760	6	106,220	25	115,541	3,390	117,588	2,266	87,165	1,124	30,423
2	3,778			2	3,778	605	11,889	557	10,301	48	1,588
4	22,837	2	21,736			389	25,616	389	25,616		
1				1	1,512	389	25,616	389	25,616		
3	22,837	2	21,736	1	1,102						
2	9,350			2	9,350						
						305	5,000			305	5,000
8	35,965	2	21,736	6	15,741	1,299	42,504	946	35,917	353	6,588
11	107,738	1	41,482	10	66,256	61	2,052			61	2,052
2	3,758			2	3,758						
6	86,678	1	41,482	5	45,196						
1	5,843			1	5,843	61	2,052			61	2,052
2	11,459			2	11,459						
1	3,456			1	3,456						
1	4,687			1	4,687	340	14,120			340	14,120
13	115,881	1	41,482	12	74,400	401	16,172			401	16,172
						1,029	25,730	659	18,066	370	7,664
						1,029	25,730	659	18,066	370	7,664
1	4,220			1	4,220						
1	4,220			1	4,220						
2	8,440			2	8,440	1,029	25,730	659	18,066	370	7,664
1	4,600			1	4,600						
1	4,600			1	4,600						
7	55,362	3	43,002	4	12,360	661	33,181	661	33,181		
6	50,772	3	43,002	3	7,770	417	20,928	417	20,928		
1	4,590			1	4,590	244	12,254	244	12,254		
8	59,962	3	43,002	5	16,960	661	33,181	661	33,181		
31	221,760	6	106,220	25	115,541	3,390	117,588	2,266	87,165	1,124	30,423

注: 舗装事業費については、開設における同時舗装分を含む。
これに係る事業費は、開設事業から、舗装経費分の概数を記入。

(3) 作業道(路)現況

センター別	市町村別	総数		造 林							
				計		公 社		森 林 総 研		個 人	
		路線数	延長	路線数	延長	路線数	延長	路線数	延長	路線数	延長
	平成22年度	1,197	1,152,323	358	638,020	223	427,992	119	199,679	16	10,349
	平成23年度	1,372	1,302,232	358	644,342	223	427,992	119	206,001	16	10,349
	平成24年度	1,517	1,406,880	358	638,820	223	427,992	119	200,479	16	10,349
	平成25年度	1,679	1,549,250	368	645,160	223	427,992	129	206,819	16	10,349
	平成26年度	1,824	1,695,237	372	652,360	223	427,992	133	214,019	16	10,349
新 川	魚津市	147	123,286	26	48,000	18	42,626	4	4,270	4	1,104
	滑川市	11	5,500								
	黒部市	82	56,488	11	15,137	5	9,797	4	4,726	2	614
	(黒部市)	49	30,661	8	8,164	4	6,730	2	820	2	614
	(宇奈月町)	33	25,827	3	6,973	1	3,067	2	3,906		
	入善町	9	5,071	3	1,644	1	734	2	910		
	朝日町	43	40,568	4	15,031	4	15,031				
	計	292	230,913	44	79,812	28	68,188	10	9,906	6	1,718
富 山	富山市	400	499,586	102	214,938	73	156,302	26	56,202	3	2,434
	(富山市)										
	(大沢野町)	76	93,950	18	50,685	13	40,841	5	9,844		
	(大山町)	73	83,800	17	40,049	12	30,906	5	9,143		
	(八尾町)	167	231,768	45	93,661	32	62,872	12	30,202	1	587
	(婦中町)	20	17,642	3	4,934	1	3,087			2	1,847
	(山田村)	41	45,524	13	17,028	9	10,015	4	7,013		
	(細入村)	23	26,902	6	8,581	6	8,581				
	舟橋村										
	上市町	75	65,183	17	26,705	7	16,697	10	10,008		
立山町	57	37,191	16	12,861	10	5,593	6	7,268			
	計	532	601,960	135	254,504	90	178,592	42	73,478	3	2,434
高 岡	高岡市	117	97,109	25	45,698	17	37,389	7	7,550	1	759
	(高岡市)	38	27,696	5	8,725	3	7,205	2	1,520		
	(福岡町)	79	69,413	20	36,973	14	30,184	5	6,030	1	759
	氷見市	186	153,213	37	45,018	28	40,584	7	3,679	2	755
	小矢部市	140	97,338	27	36,471	19	30,604	7	5,342	1	525
	射水市	16	17,193	6	10,530	6	10,530				
	(新湊市)										
	(小杉町)	16	17,193	6	10,530	6	10,530				
	(大門町)										
	(下村)										
(大島町)											
	計	459	364,853	95	137,717	70	119,107	21	16,571	4	2,039
砺 波	砺波市	113	91,477	14	26,944	13	24,539			1	2,405
	(砺波市)	62	44,283	9	15,680	9	15,680				
	(庄川町)	51	47,194	5	11,264	4	8,859			1	2,405
	南砺市	428	406,034	84	153,383	22	37,566	60	114,064	2	1,753
	(城端町)	104	82,195	15	21,697	5	11,825	10	9,872		
	(平村)	51	49,462	17	28,203	4	4,085	13	24,118		
	(上平村)	12	11,636								
	(利賀村)	100	112,856	24	53,331	4	4,370	20	48,961		
	(井波町)	32	34,920	4	10,788			3	10,080	1	708
	(井口村)	7	7,394	2	1,268	1	406	1	862		
	(福野町)	8	10,803	1	2,233	1	2,233				
	(福光町)	114	96,768	21	35,863	7	14,647	13	20,171	1	1,045
		計	541	497,511	98	180,327	35	62,105	60	114,064	3
	合計	1,824	1,695,237	372	652,360	223	427,992	133	214,019	16	10,349

資料 県森林政策課調

(単位:m)

林 構		林 産 集 落		県 単		そ の 他	
路線数	延 長	路線数	延 長	路線数	延 長	路線数	延 長
103	93,756	11	14,636	335	166,529	390	239,382
103	93,756	11	14,636	336	166,650	564	382,848
103	93,756	11	14,636	336	166,650	709	492,778
103	93,756	11	14,636	336	167,079	861	628,619
103	93,756	11	14,636	338	167,909	1,000	765,076
6	4,174			33	18,639	82	52,473
1	644			1	25	9	4,831
5	4,679			14	8,396	52	28,276
2	1,423			9	6,647	30	14,427
3	3,256			5	1,749	22	13,849
						6	3,427
				10	5,410	29	20,127
12	9,497			58	32,470	178	109,134
40	43,204			45	23,263	213	218,181
5	4,677			9	3,245	44	35,343
3	2,909			12	4,619	41	36,223
24	28,403			12	8,057	86	101,647
3	2,498			7	3,889	7	6,321
3	2,115			1	110	24	26,271
2	2,602			4	3,343	11	12,376
1	906			19	9,336	38	28,236
2	1,497			23	6,798	16	16,035
43	45,607			87	39,397	267	262,452
2	1,973	2	620	28	11,993	60	36,825
2	1,973	1	100	10	2,731	20	14,167
		1	520	18	9,262	40	22,658
1	1,348	3	1,896	45	21,160	100	83,791
1	1,718			33	15,491	79	43,658
				1	72	9	5,091
				1	72	9	6,591
4	5,039	5	2,516	107	48,716	248	169,365
11	10,185			18	6,476	70	47,872
5	3,031			10	2,601	38	22,971
6	7,154			8	3,875	32	24,901
33	23,428	6	12,120	68	40,850	237	176,253
10	5,885			21	13,777	58	40,836
2	1,277	1	2,000	14	11,018	17	6,964
		2	2,739	1	230	9	8,667
		3	7,381	10	4,006	63	48,138
3	1,761			1	330	24	22,041
						5	6,126
				1	370	6	8,200
18	14,505			20	11,119	55	35,281
44	33,613	6	12,120	86	47,326	307	224,125
103	93,756	11	14,636	338	167,909	1,000	765,076

(4) 市町村別作業道(路)開設実績

センター別	市町村別	総 数		造 林									
				計		公 社		森 林 総 研		個 人			
		延 長	事業費	延 長	事業費	延 長	事業費	延 長	事業費	延 長	事業費		
	平成22年度	125,835	499,280										
	平成23年度	149,909	23,475,922	6,322	22,938			6,322	22,938				
	平成24年度	149,909	23,475,922	1,100	2,780			1,100	2,780				
	平成25年度	142,370	346,695	6,340	33,401			6,340	33,401				
	平成26年度	145,984	443,761	7,200	61,949			7,200	61,949				
新 川	魚津市	7,037	9,636										
	滑川市	2,025	25,233										
	黒部市	4,480	28,044	470	1,208			470	1,208				
	(黒部市)	1,656	3,371	470	1,208			470	1,208				
	(宇奈月町)	2,824	24,673										
	入善町	556	8,725										
	朝日町	1,220	2,468										
	計	15,318	74,106	470	1,208			470	1,208				
富 山	富山市	39,626	55,093	1,300	4,260			1,300	4,260				
	(富山市)												
	(大沢野町)	4,994	6,921	540	1,026			540	1,026				
	(大山町)	7,810	11,945										
	(八尾町)	20,010	24,306										
	(婦中町)	1,470	1,516										
	(山田村)	5,342	10,405	760	3,234			760	3,234				
	(細入村)												
	舟橋村												
	上市町	2,495	17,320										
立山町	1,010	1,182											
計	43,131	73,595	1,300	4,260			1,300	4,260					
高 岡	高岡市	7,977	70,064	1,360	40,894			1,360	40,894				
	(高岡市)	1,658	2,885										
	(福岡町)	6,319	67,179	1,360	40,894			1,360	40,894				
	氷見市	22,515	53,448	150	200			150	200				
	小矢部市	9,796	27,150										
	射水市	3,398	6,384										
	(新湊市)												
	(小杉町)	3,398	6,384										
	(大門町)												
	(下村)												
(大島町)													
計	43,686	157,046	1,510	41,094			1,510	41,094					
砺 波	砺波市	9,092	30,366										
	(砺波市)	3,878	3,597										
	(庄川町)	5,214	26,769										
	南砺市	34,757	108,648	3,920	15,387			3,920	15,387				
	(城端町)	4,269	5,513										
	(平村)	2,437	5,856	1,360	4,374			1,360	4,374				
	(上平村)	1,862	3,497										
	(利賀村)	5,831	16,625	1,870	9,192			1,870	9,192				
	(井波町)	3,025	8,026										
	(井口村)	4,367	8,882										
	(福野町)	3,815	8,165										
	(福光町)	9,151	52,084	690	1,821			690	1,821				
	計	43,849	139,014	3,920	15,387			3,920	15,387				
合 計	145,984	443,761	7,200	61,949			7,200	61,949					

資料 県森林政策課調

(単位 延長:m 事業費:千円)

林 構		林 産 集 落		県 単		そ の 他	
延 長	事 業 費	延 長	事 業 費	延 長	事 業 費	延 長	事 業 費
				18,039	24,941	107,796	474,339
				121	900	143,466	537,580
				240	2,400	109,930	211,059
				189	1,800	135,841	312,778
				830	3,687	137,954	378,125
						7,037	9,636
						2,025	25,233
						4,010	26,836
						1,186	2,163
						2,824	24,673
						556	8,725
						1,220	2,468
						14,848	72,898
						38,326	50,833
						4,454	5,895
						7,810	11,945
						20,010	24,306
						1,470	1,516
						4,582	7,171
				120	2,187	2,375	15,133
						1,010	1,182
				120	2,187	41,711	67,148
						6,617	29,170
						1,658	2,885
						4,959	26,285
						22,365	53,248
						9,796	27,150
						3,398	6,384
						3,398	6,384
						42,176	115,952
						9,092	30,366
						3,878	3,597
						5,214	26,769
				710	1,500	30,127	91,761
						4,269	5,513
						1,077	1,482
						1,862	3,497
						3,961	7,433
						3,025	8,026
						4,367	8,882
						3,815	8,165
				710	1,500	7,751	48,763
				710	1,500	39,219	122,127
				830	3,687	137,954	378,125

(5) 緑資源幹線林道事業の概況

年度	富山県3路線計		高山・大山線		大山・			
			有峰区間		大山I区間		大沢野・八尾区間	
	延長計	事業費計	延長	事業費	延長	事業費	延長	事業費
全体計画	109,688	54,289,340,125	38,600	19,629,863,000	10,600	5,822,214,000	10,200	4,948,373,000
52年度	(34.0) 427.0	136,775,000	(34.0) 427.0	136,775,000				
53年度	1,137.0	250,437,000	1,137.0	250,437,000				
54年度	1,406.9	337,057,000	1,406.9	337,057,000				
55年度	754.2	339,827,013	754.2	339,827,013				
56年度	853.6	391,690,798	808.5	337,049,938				
57年度	669.0	444,395,946	511.1	138,713,928	130.0	63,108,000		
58年度	(522.0) 650.2	471,796,979	258.2	74,571,108	(522.0) 392.0	157,000,000		
59年度	(355.0) 795.8	488,316,898	440.8	129,578,693	(355.0) 355.0	65,771,000		
60年度	(561.0) 813.3	567,702,857	(561.0) 813.3	174,635,939				
61年度	(1,100.0) 622.7	611,031,319	(1,100.0) 410.8	173,284,527				
62年度	(2,176.8) 620.4	797,277,505	(2,176.8) 456.7	208,076,236				
63年度	(831.4) 385.7	811,358,296	(831.4) 240.4	203,352,814				
平成元年度	(3,152.1) 2,864.3	824,417,759	(897.0) 669.2	205,974,423				
2年度	(2,392.0) 2,008.8	834,216,272	(1,242.0) 971.1	299,425,354				
3年度	(462.8) 1,529.8	826,737,729	(462.8) 533.0	337,071,723				
4年度	(2,073.8) 1,229.8	1,095,404,661	(471.3) 506.8	621,226,309				
5年度	(3,537.0) 1,243.6	1,530,743,108	(2,857.1) 393.0	969,767,227				
6年度	(1,230.9) 1,005.2	1,084,484,870	(556.6) 348.6	681,876,296				
7年度	(1,075.4) 1,214.8	1,455,884,606	(494.0) 669.0	970,617,225				
8年度	(398.8) 1,541.1	1,170,376,837	(288.0) 550.7	771,658,760				
9年度	(2,743.3) 2,442.5	1,049,124,570	(2,218.9) 1,940.3	691,274,945				
10年度	(1,114.3) 2,482.8	1,730,339,168	1,759.4	1,027,759,436				
11年度	(2,323.6) 2,547.9	1,235,153,176	(2,323.6) 1,979.5	748,781,474				
12年度	(636.7) 1,400.6	1,426,849,816	(405.9) 697.0	720,986,164				
13年度	(2,019.7) 1,012.0	1,138,377,845	(572.0) 319.0	601,184,413			133.0	100,550,502
14年度	(2,096.1) 1,484.7	1,492,443,331	(654.8) 427.6	863,783,670			148.1	180,680,590
15年度	(1,397.3) 907.3	1,085,638,965	(946.8) 119.5	672,007,798			86.5	109,690,795
16年度	(1,106.1) 1,101.9	1,051,765,914	(340.8) 233.1	581,390,753			122.0	164,434,230
17年度	(651.0) 1,195.1	992,414,107	(135.8) 470.1	593,480,691			0.0	109,714,763
18年度	(1,085.2) 1,667.7	1,312,214,006	(596.0) 478.5	801,925,139			(0.0) 48.3	152,905,883
19年度	(2,419.5) 451.5	503,118,773	(37.8) 9.8	107,119,099			(541.9) 0.0	87,561,608
20年度	(612.1) 11.0	473,647,762	(605.1) 0.0	367,319,612			(7.0) 11.0	102,904,177
21年度	(683.6) 0.0	288,078,654	(498.3) 0.0	249,687,571			(0.0) 0.0	0
22年度	(490.8) 66.0	228,443,561	(145.3) 7.0	197,280,000				
合計	(39,282.3) 38,544.2	28,477,542,101	(21,453.1) 20,747.1	15,584,957,278	(877.0) 877.0	285,879,000	(548.9) 548.9	1,008,442,548

資料 県森林政策課調

注：平成20年度以降は、既設道移管円滑化事業（事業実施主体：森林総合研究所森林農地整備センター）の実績を記載

注：平成23年度に事業廃止。

()は舗装

(単位 延長:m 金額:円)

福光線		上平・福光区間		朝日・大山線		備考
延長	事業費	延長	事業費	延長	事業費	
5,688	5,198,115,125	21,900	8,891,648,000	32,900	14,747,500,000	
45.1	54,640,860					
27.9	242,574,018					新山の神トンネル上半掘削136.05m
	240,225,871					新山の神トンネル上半掘削160.5m
	292,967,205					大山Ⅰ区間 大山町へ877.0m移管 新山の神トンネル上半掘削246.3m
	393,066,918					新山の神トンネル上半掘削338.7m
211.9	437,746,792					有峰区間 富山県へ1,640.1m移管 新山の神トンネル上半掘削290.4m
163.7	589,201,269					有峰区間 富山県へ1,687.4m移管 新山の神トンネル上半掘削256.65m
145.3	608,005,482					
(2,255.1)						
2,195.1	618,443,336					利賀・平区間 利賀村へ1,453.1m、平村へ802.0m移管
(1,150.0)						
1,037.7	534,790,918					
996.8	489,666,006					
(1,602.5)						
723.0	474,178,352					有峰区間 富山県へ934.2m移管
(679.9)						
141.0	222,608,098	165.0	147,305,723	544.6	191,062,060	利賀・平区間 平村へ3,432.4m移管
		(213.0)		(461.3)		
		336.2	194,215,474	320.4	208,393,100	有峰区間 富山県へ6,041.1m移管
				(581.4)		
		260.0	213,686,187	285.8	271,581,194	有峰区間 富山県へ1,342.2m移管
				(110.8)		
		335.9	204,673,989	654.5	194,044,088	
				(524.4)		
		143.0	175,600,954	359.2	182,248,671	
		(864.0)		(250.3)		
		434.5	448,339,222	288.9	254,240,510	朝日・魚津区間 朝日町へ1,136.4m移管
		288.3	201,147,906	280.1	285,223,796	有峰区間 富山県へ3,039.7m及び、大山町へ232.1m移管 朝日・魚津区間 朝日町へ774.7m移管
		(230.8)				
		393.7	344,408,275	309.9	361,455,377	有峰区間 富山県へ961.5m移管 上平・福光区間 福光町へ1,165.2m移管
		(633.5)		(814.2)		
		210.8	204,927,418	349.2	231,715,512	有峰区間 富山県へ1,265.2m移管 朝日・魚津区間 朝日町へ725.2m移管
		(404.1)		(1,037.2)		
		265.0	154,169,761	644.0	293,809,310	有峰区間 富山県へ758.8m移管 上平・福光区間 福光町へ950.9m移管 朝日・魚津区間 朝日町へ300.2m、魚津市へ413.9m移管
		(126.9)		(323.6)		
		299.8	182,434,075	401.5	121,506,297	有峰区間 富山県へ878.3m移管 上平・福光区間 福光町へ126.9m移管
		(451.3)		(314.0)		
		277.8	144,963,321	469.0	160,977,610	有峰区間 富山県へ521.2m移管 朝日・魚津区間 朝日町へ703.6m、魚津市へ346.1m移管
		(97.0)		(418.2)		
		262.0	148,022,117	463.0	141,196,536	上平・福光区間 南砺市へ777.6m移管 朝日・魚津区間 魚津市へ362.8m移管
		(0.0)		(489.2)		
		283.7	133,723,313	857.2	223,659,671	有峰区間 富山県へ257.3m移管
		(1,021.8)		(818.0)		
		155.2	153,250,303	286.5	155,187,763	上平・福光区間 南砺市へ887.2m移管 朝日・魚津区間 魚津市へ908.2m移管
		(0.0)		(0.0)		
		0.0	2,280,027	0.0	1,143,946	有峰区間 富山県へ365.4m移管 大沢野・八尾区間 富山市へ548.9m移管
		(185.3)		(0.0)		
		0.0	38,391,083	0.0	0	有峰区間 富山県へ264.4m移管 上平・福光区間 南砺市へ319.9m移管 朝日・魚津区間 朝日町へ454.5m移管
				(345.5)		
				59.0	31,163,561	有峰区間 富山県へ643.5m移管 朝日・魚津区間 黒部市へ345.5m移管
(5,687.5)		(4,227.7)		(6,488.1)		
5,687.5	5,198,115,125	4,110.9	3,091,539,148	6,572.8	3,308,609,002	

(6)山のみち地域づくり交付金事業の概況

(単位 延長:m 金額:千円)

年度	有峰線		大沢野・八尾線		上平・福光線		宮崎・蛭谷線		福平・東城線	
	延長	事業費	延長	事業費	延長	事業費	延長	事業費	延長	事業費
全体計画	8,900	8,897,000	9,700	3,981,000	17,700	5,807,000	11,500	5,109,119	3,500	1,343,102
平成20年度	(163.0)	160,500	(182.0)	119,000	(487.0)	84,070	(183.0)	124,500	(207.0)	55,000
平成21年度	(341.0)	398,000	(187.0)	70,000	(200.0)	66,500	(722.0)	161,500	(580.0)	120,000
平成22年度	(341.0)	393,186	(400.1)	257,500	(355.0)	50,300	(189.0)	24,900	(95.0)	24,000
平成23年度	(64.0)	183,800	(491.0)	366,000	(745.0)	85,000	(140.0)	152,000	(328.0)	28,500
平成24年度	(378.0)	468,823	(48.1)	142,000	()	82,000	(617.0)	196,348	(243.0)	172,163
平成25年度	(217.0)	257,572	()	()	()	20,000	(367.9)	112,284	()	69,049
平成26年度	(222.0)	295,235	()	()	()	()	885.9	89,000	()	61,000
合計	1,286.0	2,157,116	865.6	954,500	1,787.0	387,870	1,845.9	860,532	1,187.5	529,712

※延長及び事業費は事業年度での実績とし、前年度繰越分を含まない。

※()内は舗装延長

年度	5路線計	
	延長計	事業費計
全体計画	51,300	25,137,221
平成20年度	(1,222.0)	543,070
平成21年度	(2,030.0)	816,000
平成22年度	(1,380.1)	749,886
平成23年度	(1,768.0)	815,300
平成24年度	(1,286.1)	1,061,334
平成25年度	(584.9)	458,905
平成26年度	(222.0)	445,235
合計	6,017.4	4,444,495

(7) 林道災害復旧事業実績

(単位 箇所数:箇所, 事業費:千円)

センター別	市町村	査定額		復旧額									
		箇所数	事業費	総数		公共		県単		その他			
				箇所数	事業費	箇所数	事業費	箇所数	事業費	箇所数	事業費		
	平成22年度	5	95,708	5	94,142	5	94,142						
	平成23年度	25	555,479	25	649,703	25	649,703						
	平成24年度	31	150,272	31	149,901	31	149,901						
	平成25年度	45	300,314	45	303,785	45	303,785						
	平成26年度	14	55,657	14	54,631	14	54,631						
新 川	魚津市	6	23,969	6	25,746	6	25,746						
	滑川市												
	黒部市												
	(黒部市)												
	(宇奈月町)												
	入善町												
	朝日町												
計	6	23,969	6	25,746	6	25,746							
富 山	富山市												
	(富山市)												
	(大沢野町)												
	(大山町)												
	(八尾町)												
	(婦中町)												
	(山田村)												
	(細入村)												
	舟橋村												
	上市町	1	9,300	1	8,532	1	8,532						
立山町													
計	1	9,300	1	8,532	1	8,532							
高 岡	高岡市	2	5,972	2	5,808	2	5,808						
	(高岡市)												
	(福岡町)	2	5,972	2	5,808	2	5,808						
	氷見市	5	16,416	5	14,545	5	14,545						
	小矢部市												
	射水市												
	(新湊市)												
	(小杉町)												
	(大門町)												
	(下村)												
(大島町)													
計	7	22,388	7	20,353	7	20,353							
砺 波	砺波市												
	(砺波市)												
	(庄川町)												
	南砺市												
	(城端町)												
	(平村)												
	(上平村)												
	(利賀村)												
	(井波町)												
	(井口村)												
	(福野町)												
(福光町)													
計													
合計	14	55,657	14	54,631	14	54,631							

資料 県森林政策課調

7 林業機械

(1) 林業機械の推移

(単位:台)

年度 \ 機械名		集材機	小型運材車	クレーン	チェンソー	刈払機	動力枝打機	苗畑用トラクター
平成 21 年度		44	21	24	692	1,181	43	2
平成 22 年度		46	12	22	647	1,078	28	1
平成 23 年度		43	14	25	670	1,138	26	1
平成 24 年度		44	14	23	738	1,142	28	0
平成 25 年度		42	11	22	723	1,145	33	0
平成 26 年度		42	10	23	537	634	24	0
内 訳	会 社	28	1	9	148	123	16	0
	森林組合	4	8	8	186	177	7	0
	その他組合	0	0	0	14	10	0	0
	個人外	10	1	6	189	324	1	0

資料 県森林政策課調

(2) 高性能林業機械の推移

(単位:台)

年度 \ 機械名		スキッド	プロセッサ	ハーベスタ	フォワーダ	タワーヤーダ	スイングヤーダ	グラブソナー
平成 16 年度		12	9	2	6	3	8	3
平成 17 年度		12	9	2	6	3	8	2
平成 18 年度		9	9	2	9	3	12	4
平成 19 年度		7	9	2	9	3	13	4
平成 20 年度		7	10	3	11	2	14	4
平成 21 年度		7	8	4	11	2	14	3
平成 22 年度		7	8	8	15	2	16	3
平成 23 年度		6	10	10	16	2	16	3
平成 24 年度		5	9	12	16	2	16	3
平成 25 年度		4	8	13	17	1	17	3
平成 26 年度		3	7	13	20	1	17	6
内 訳	会 社	1	2	3	1	1	4	5
	森林組合	2	2	10	17	0	8	1
	その他組合	0	3	0	2	0	5	0
	個人外	0	0	0	0	0	0	0

資料 県森林政策課調

8 林業構造改善事業

(1) 市町村別事業実績総括表

センター別	市町村別	第一次林構						第二次林構						新林構			
		本事業			追加事業			本事業			追加事業			指定	期間	事業費	摘要
		指定	期間	事業費	指定	期間	事業費	指定	期間	事業費	指定	期間	事業費				
新川	魚津市	44	45~47	80,000										59	61~3	310,654	山村:新川ブロック
	滑川市													59	2	27,000	山村:新川ブロック
	黒部市								152,000			76,000				151,416	
	(黒部市)							49	50~53	152,000	54	55~56	76,000	59	62~3	119,916	山村:新川ブロック
	(宇奈月町)													59	62~元	31,500	山村:新川ブロック
	入善町													59	62~3	50,000	山村:新川ブロック
	朝日町	42	43~45	72,500				52	53~56	213,500				59	62~3	210,000	山村:新川ブロック
計			152,500						365,500			76,000			749,070		
富山	富山市			225,500										-	-	782,333	
	(富山市)													-	-		
	(大沢野町)						53	54~57	189,600					-	-		
	(大山町)	43	44~46	130,000				54	55~60	280,000				63	63~5	260,234	活性化緊急特対山村
	(八尾町)	44	45~47	95,500				48	49~52	309,600				57	58~2	522,099	山村
	(婦中町)													-	-		
	(山田村)													-	-		
	(細入村)													-	-		
	舟橋村													-	-		
	上市町	40	41~43	82,000				54	55~60	200,000				-	-		
立山町	41	42~44	70,500				49	50~53	182,000				-	元~5	312,166	山村	
計			378,000						1,161,200						1,094,499		
高岡	高岡市															345,910	
	(高岡市)													58	59~2	160,980	地区
	(福岡町)													56	57~62	184,930	地区
	氷見市	45	46~48	100,000				51	52~55	224,000				63	63~5	362,244	山村
	小矢部市	42	43~45	69,500	46	47~49	37,000	50	51~54	200,000				57	58~元	350,046	山村
	射水市													-	-		
	(新湊市)													-	-		
	(小杉町)													-	-		
	(大門町)													-	-		
	(下村)													-	-		
(大島町)													-	-			
計			169,500			37,000			424,000						1,058,200		
砺波	砺波市															170,450	
	(砺波市)													-	-		
	(庄川町)													56	57~62	170,450	地区
	南砺市			277,000			22,620			847,100			80,000			742,158	
	(城端町)	46	47~49	56,000				50	51~54	180,000				56	58~元	239,818	山村
	(平村)	40	41~63	73,000				51	53~55	212,000				60	60	57,000	活性化
	(上平村)	39	40~42	61,000				51	52~55	230,000				-	-		
	(利賀村)	39	40~42	87,000	45	46~47	22,620	47	48~51	225,100	53	54~58	80,000	60	59,61~2	358,440	山村・活性化国産材モデル
	(井波町)													59	59~61	86,900	適正化対策
	(井口村)													-	-		
(福野町)													-	-			
(福光町)	43	44~46	86,000				47	48~51	189,100	52	53~54	144,000	55	56~63	504,500	山村	
計			277,000			22,620			847,100			80,000			912,608		
富山県													61	61~元	158,477		
合計			977,000			59,620			2,797,800			156,000			3,972,854		

資料 県森林政策課調

(単位:千円)

センター別	市町村別	活性化林構				強化林構				確立林構 (※緊急林構含む)			
		指定	期間	事業費	摘要	指定	期間	事業費	摘要	指定	期間	事業費	摘要
新川	魚津市	3	4~8	168,484	総合型:新川ブロック	9	9~11	115,150	事業体育成型:新川ブロック				
	滑川市	3			総合型:新川ブロック	9	10	40,000	事業体育成型:新川ブロック				
	黒部市			292,000				151,500					
	(黒部市)	3	4~8	250,000	総合型:新川ブロック	9	9~11	71,000	事業体育成型:新川ブロック				
	(宇奈月町)	3	4~7	42,000	総合型:新川ブロック	9	9~11	80,500	事業体育成型:新川ブロック				
	入善町	3	4~8	136,000	総合型:新川ブロック	9	9~11	114,000	事業体育成型:新川ブロック				
	朝日町	3	4~8	172,840	総合型:新川ブロック	9			事業体育成型:新川ブロック				
計			769,324				420,650						
富山	富山市			856,962				550,035				513,435	
	(富山市)	2	5~7	268,176	総合型:婦負ブロック	8	8~11	295,815	事業体育成型:婦負ブロック、新川ブロック	12	12~14	9,000	
	(大沢野町)									12	12~14		
	(大山町)									12	12~14	276,739	林業経営集約化型: 立山山麓ブロック
	(八尾町)	2	3~7	257,644	総合型:婦負ブロック	8	8~10	214,260	事業体育成型:婦負ブロック				
	(婦中町)	2	3	12,200	総合型:婦負ブロック	8	9~10	16,840	事業体育成型:婦負ブロック				
	(山田村)	2	3~5	213,942	総合型:婦負ブロック	8	9	7,000	事業体育成型:婦負ブロック				
	(細入村)	2	4	105,000	総合型:婦負ブロック	8	9	16,120	事業体育成型:婦負ブロック				
	舟橋村												
	上市町									12	12~14		
立山町									12	12~14			
計			856,962				550,035				513,435		
高岡	高岡市			488,118									
	(高岡市)	3	5~8	112,350	総合型:高岡ブロック								
	(福岡町)	2	2~3	35,980	地域活性化型								
		3	4~8	339,788	総合型:高岡ブロック								
	氷見市	6	7~11	241,040	総合型								
	小矢部市	3	5~7	116,000	総合型:高岡ブロック								
	射水市												
	(新湊市)												
	(小杉町)												
(大門町)													
(下村)													
(大島町)													
計			845,158										
砺波	砺波市			622,820				419,430					
	(砺波市)	5	6~9	368,834	総合型	11	11~13	359,230	事業体育成型:砺波ブロック				
	(庄川町)	6	7~9	253,986	資源活用型	11	11~13	60,200	事業体育成型:砺波ブロック				
	南砺市			422,880				73,600				399,958	
	(城端町)					11	11~13	37,800	事業体育成型:砺波ブロック				
	(平村)	2	2	55,370	地域活性化型								
	(上平村)												
	(利賀村)	7	7~8	70,000	中山間林業活性化モデル					13	13~15	399,958	林業経営集約化型: 利賀村
	(井波町)					11	11~13	35,800	事業体育成型:砺波ブロック				
	(井口村)	6	6~8	297,510	新・美しい森林むらづくり	11			事業体育成型:砺波ブロック				
(福野町)					11			事業体育成型:砺波ブロック					
(福光町)													
計	2	3~5	373,066	資源活用型	11	11~13	123,700	事業体育成型:砺波ブロック					
計			1,045,700				493,030				399,958		
富山県													
合計			3,517,144				1,463,715				913,393		

資料 県森林政策課調

※ ()は緊急林構分(計、合計に算入)

(単位:千円)

林業・木材産業構造改革事業				強い林業・木材産業づくり交付金 森林づくり交付金				森林・林業・木材産業づくり交付金				森林・林業再生基盤づくり交付金				事業費計
指定	期間	事業費	摘要	指定	期間	事業費	摘要	指定	期間	事業費	摘要	指定	期間	事業費	摘要	
14	14～17	483,192	林業経営型	17	17	32,550	森林づくり交付金 (森林整備の推進)	22	22	24,098	森林整備の推進	25	25～26	52,148	木材利用及び 木材産業体制の 整備推進	1,266,276
14	14～17							23	23～24	6,275	木材利用及び木材産 業体制の整備推進					73,275
						9,000				10,500						842,416
14	14～17															668,916
14	14～17			19	19	9,000	森林づくり交付金 (森林整備の推進)	20	20	10,500	森林整備の推進					173,500
14	14～17															300,000
14	14～17															668,840
		483,192				41,550				40,873				52,148		3,150,807
		336,033				200,772				76,277						4,320,547
14	14～15、 15～16	20,830	林業経営型、 木材産業型													593,821
				18	18～19	34,957	森林づくり交付金 (森林整備の推進)	20	20	30,000	森林整備の推進					254,557
				18	18～19	30,400	森林づくり交付金 (森林整備の推進)									977,373
																227,696
14	14～15 16	315,203	林業経営型、 木材産業型、 緊急間伐促進	17	17～18	101,115	森林づくり交付金 (森林整備の推進)	20	20～21	46,277	森林整備の推進					1,861,698
14	14～15			18	18	13,300	森林づくり交付金 (森林整備の推進)									42,340
14	14～15			17	17	10,500	森林づくり交付金 (森林整備の推進)									231,442
14	14～15			18	18	10,500	森林づくり交付金 (森林整備の推進)									131,620
				18	18	12,800	森林づくり交付金 (森林整備の推進)									294,800
				18	18	16,000	森林づくり交付金 (森林整備の推進)									580,666
		336,033				229,572				76,277						5,196,013
										21,556						855,584
								23	23～24	21,556	木材利用及び木材産 業体制の整備推進					294,886
																220,910
								20	20	18,428	森林整備の推進					18,428
								23	23～24	22,595	木材利用及び木材産 業体制の整備推進					949,879
																772,546
										62,579						2,596,437
		138,785				103,215										1,454,700
16	16～17	138,785	林業経営型	17	17	92,215	強い林業・木材産業づ くり交付金(森林バイオ マス等活用施設)									959,064
				18	18	11,000	森林づくり交付金 (森林整備の推進)									495,636
						93,248				67,563						3,026,127
				18	18	37,808	森林づくり交付金 (森林整備の推進)	20	20	24,351	森林整備の推進					575,777
																397,370
																291,000
																1,243,118
								23	23～24	6,452	木材利用及び木材産 業体制の整備推進					129,152
																297,510
								20	20	34,650	森林整備の推進					
				19	19	55,440	森林づくり交付金 (森林整備の推進)	23	23～24	2,110	木材利用及び木材産 業体制の整備推進					90,090
		138,785				196,463				67,563						4,480,827
																158,477
		958,010				467,585				247,292				52,148		15,582,561

9 林業金融

(1) 林業改善資金の貸付実績

(単位:千円)

年 度	件数	金額
平成22年度	3	20,700
平成23年度	3	19,954
平成24年度	2	9,400
平成25年度	2	5,070
平成26年度	1	9,990

(2) 木材産業等高度化推進資金の貸付状況(年度末貸付残高)

(単位:千円)

年 度	総 数		事業経営改善 合理化資金		素材生産合理化資金				製品流通 合理化資金		間伐等 促進資金		経営高度化 促進資金	
			素材生産等 促進資金		素材生産資金		素材引取資金						立木等 引取資金	
	件数	金額	件数	金額	件数	金額	件数	金額	件数	金額	件数	金額	件数	金額
平成22年度	7	95,000			2	15,000	2	30,000	1	10,000	1	10,000	1	30,000
平成23年度	8	142,000			2	15,000	3	77,000	1	10,000	1	10,000	1	30,000
平成24年度	7	140,200			1	13,200	3	77,000	1	10,000	1	10,000	1	30,000
平成25年度	7	140,200	2	67,000	1	13,200	1	10,000	1	10,000	1	10,000	1	30,000
平成26年度	4	110,200	4	110,200										

資料 県森林政策課調

10 林産物

(1) 素材需給量

年 度	供 給 量					
	総 数 A	県内生産量 B	県外移入量			外材輸入量 D
			計	国産材	外材 C	
平成22年度	412	50	79	64	15	283
平成23年度	425	63	72	63	9	290
平成24年度	369	64	68	48	20	237
平成25年度	424	60	93	76	17	271
平成26年度	371	46	97	76	21	228

資料 農林水産省「木材需給報告書」、財務省「貿易統計」及び県森林政策課調

(2) 素材生産量(用途別、樹種別)

年 度	総 数	用 途 別				
		製材用	パルプ用	合板用	木 材 チップ用	その他
平成22年度	50	18	—	5	27	—
平成23年度	63	28	—	8	27	—
平成24年度	64	27	—	11	26	—
平成25年度	60	24	—	12	24	—
平成26年度	46	19	—	9	18	—

資料 農林水産省「木材需給報告書」

(3) 製材動態

年 度	出 力 (kw) 階 層 別 工 場 数					
	総 数	7.5～22.5	22.5～37.5	37.5～75.0	75.0～150.0	150.0以上
平成22年度	100	5	27	30	17	21
平成23年度	97	6	23	30	17	21
平成24年度	91	4	23	25	19	20
平成25年度	87	3	23	25	16	20
平成26年度	82	4	17	25	16	20

資料 農林水産省「木材需給報告書」

(単位:千m³)

県内需要量					県内自給率 B/A ×100	外材依存率 (C+D)/A ×100
計	製材用	パルプ・ チップ用	合板用	その他		
362	313		49		12.1	72.3
356	314		42		14.8	70.4
282	242		40		17.3	69.6
307	270		37		14.2	67.9
266	232		34		12.4	67.1

(単位:千m³)

樹種別											
針葉樹								広葉樹			
計	アカマツ クロマツ	スギ	ヒノキ	モミ・ ツガ	カラ マツ	エゾマツ トドマツ	その他	計	なら	ぶな	その他
41	1	29	0	0	1	0	10	9	—	—	—
55	1	42	0	0	2	0	10	8	—	—	—
57	1	46	0	0	0	0	10	7	—	—	—
53	2	43	1	0	0	0	7	7	—	—	—
37	2	35	0	—	0	—	0	9	—	—	—

(単位 工場数:工場, 従業員数:人, 素材・製材品:千m³)

出力数 (kw)	12月末日現在 従業者数	素材入荷量			素材 消費量	製材品 出荷量
		計	国産材	外材		
16,768	544	313	62	251	289	204
16,305	528	314	76	238	293	193
14,633	518	242	62	180	249	173
12,241	527	270	87	183	265	178
12,999	469	232	79	153	234	159

(4) 製材用素材の樹種別入荷量

年次	総数	国産材			外	
		計	針葉樹	広葉樹	計	北洋材
平成22年度	313	62	62	0	251	234
平成23年度	314	76	76	0	238	220
平成24年度	242	62	61	1	180	166
平成25年度	270	87	85	2	183	166
平成26年度	232	79	x	x	153	140

資料「木材需給報告書」

※「x」は個人または法人その他の団体に関する秘密を保護するため、統計数値を公表しないもの

(5) 木材チップ需給状況

年次	総数	供給				
		生産				
		針広別				入
		計	針葉樹	広葉樹	不明	計
平成22年度	882	76	47	15	14	76
平成23年度	691	56	34	9	13	56
平成24年度	587	70	36	14	20	70
平成25年度	601	63	28	9	26	63
平成26年度	721	69	10	9	50	69

資料「木材需給報告書」及び県森林政策課調

※ 生産量の針広別の不明は、解体材・廃材に係るもの

(6) 木材チップ工場数

(単位:台,人)

年次	総数			従業者数
	総数	専業	兼業	
平成22年度	35	10	25	67
平成23年度	34	10	24	62
平成24年度	27	10	17	53
平成25年度	20	10	10	54
平成26年度	19	9	10	47

資料「木材需給報告書」

※従業者数は各年末現在

(単位:千m³)

材			
米材	南洋材	NZ材	その他
15	1	1	0
18	0	0	0
13	x	x	x
16	x	x	x
x	x	x	x

(単位:千t)

量					需 要 量		
手 別			県外入荷量	外材チップ	計	県内 消費量	県外 移出量
素材	工場残材等	林地残材					
31	45	—	144	662	783	783	0
23	32	1	48	587	707	707	0
22	39	9	46	471	559	559	0
20	40	3	50	488	630	630	0
19	50	—	49	603	684	684	0

(7)しいたけ並びに特用林産物生産量

センター別	市町村別	しいたけ		えのきたけ	なめこ	ひらたけ	ぶなしめじ	その他のきのこ
		生	乾					
	平成22年次	1,091.5	1.0	253.1	362.9	5.0	1,561.0	2.5
	平成23年次	1,303.6	1.8	225.6	365.1	5.1	1,530.0	3.8
	平成24年次	1,207.4	7.1	213.5	344.5	4.6	1,503.0	1.6
	平成25年次	1,319.9	3.4	204.0	330.7	6.4	1,536.0	3.9
	平成26年次	1,375.1	0.9	242.7	327.2	6.9	1,535.0	4.7
新川	魚津市	4.8	0.0					
	滑川市							
	黒部市	0.0	0.0	0.0	314.8	0.0	0.0	0.0
	(黒部市)							
	(宇奈月町)							
	入善町							
	朝日町							
	計	4.8	0.0	0.0	314.8	0.0	0.0	0.0
富山	富山市	535.8	0.1	0.0	0.0	0.0	1,535.0	0.2
	(富山市)	77.9						
	(大沢野町)							
	(大山町)	34.9	0.1					0.2
	(八尾町)						1,535.0	
	(婦中町)							
	(山田村)							
	(細入村)	423.0						
	舟橋村							
	上市町							
	立山町	0.2		242.7				
	計	535.9	0.1	242.7	0.0	0.0	1,535.0	0.2
高岡	高岡市	166.9	0.0	0.0	0.0	0.0	0.0	0.0
	(高岡市)	96.8						
	(福岡町)	70.1						
	氷見市	7.0	0.8					
	小矢部市	145.0						
	射水市	205.5	0.0	0.0	0.0	0.0	0.0	0.0
	(新湊市)							
	(小杉町)	0.0						
	(大門町)	205.5						
	(下村)							
(大島町)								
	計	524.3	0.8	0.0	0.0	0.0	0.0	0.0
砺波	砺波市	304.8	0.0	0.0	0.4	3.9	0.0	4.4
	(砺波市)	304.8			0.4	3.9		4.4
	(庄川町)							
	南砺市	5.3	0.0	0.0	12.0	3.0	0.0	0.1
	(城端町)							
	(平村)							0.1
	(上平村)							
	(利賀村)							
	(井波町)				12.0	3.0		
	(井口村)							
(福野町)	4.8							
(福光町)	0.5							
	計	310.1	0.0	0.0	12.4	6.9	0.0	4.5

資料 県森林政策課

(単位:t)

たけのこ	ワサビ	桐材 (m3)	竹材 (千束)	木炭 (粉炭含む)	山菜
125.2	0.5	0.0	0.0	27.9	5.9
92.0	0.4	0.0	0.0	25.9	3.9
89.1	0.3	0.0	0.8	13.2	4.2
52.4	0.0	0.0	0.0	20.2	3.8
71.7	0.1	0.0	0.0	22.4	5.9
				2.6	
0.2					0.5
0.0	0.0	0.0	0.0	0.0	0.6
				1.0	0.4
0.2	0.0	0.0	0.0	3.6	1.5
0.0	0.0	0.0	0.0	5.5	0.0
				5.5	
0.0	0.0	0.0	0.0	5.5	0.0
3.7	0.0	0.0	0.0	0.0	0.0
3.7					
0.0					
48.6				0.6	2.1
				1.8	
18.9	0.0	0.0	0.0	0.4	0.0
18.9				0.4	
71.3	0.0	0.0	0.0	2.8	2.1
0.0	0.0	0.0	0.0	1.0	0.2
				1.0	0.2
0.2	0.1	0.0	0.0	9.6	2.1
	0.1				0.3
					0.4
0.2				9.6	1.4
0.2	0.1	0.0	0.0	10.6	2.3

11 森林被害

(1) 森林病虫害等防除実績

センター別	市町村別	松くい虫					マツケムシ			カシノナガキクイムシ		
		被害量 m3	薬剤駆除		被害木駆除		被害量 ha	薬剤 駆除量 ha	駆除費 千円	被害量 m3	被害木 駆除量 m3	駆除費 千円
			駆除量 ha	駆除費 千円	駆除量 m3	駆除費 千円						
	平成22年度	386	27	2,825	93	1,432	40	40	196	19,475	633	11,572
	平成23年度	387	24	2,482	109	1,651	40	40	192	1,983	645	11,678
	平成24年度	780	16	1,716	36	564	40	30	322	522	122	2,236
	平成25年度	1,448	21	1,516	618	9,636	40	30	373	154	21	422
	平成26年度	1,504	29	2,075	42	764	40	31	413	54		
新 川	魚津市	6										
	滑川市	246										
	黒部市	38										
	(黒部市)	32										
	(宇奈月町)	6										
	入善町	159										
	朝日町	212								3		
計	661								3			
富 山	富山市	198					40	31	413	15		
	(富山市)	158					40	31	413			
	(大沢野町)											
	(大山町)									13		
	(八尾町)	11								1		
	(婦中町)	6										
	(山田村)	23										
	(細入村)									1		
	舟橋村											
	上市町	8								2		
立山町	10											
計	216						40	31	413	17		
高 岡	高岡市	222	15	1,073						4		
	(高岡市)	222	15	1,073						4		
	(福岡町)											
	氷見市	299	14	1,002						13		
	小矢部市	2								5		
	射水市									1		
	(新湊市)											
	(小杉町)											
	(大門町)									1		
	(下村)											
(大島町)												
計	523	29	2,075							23		
砺 波	砺波市	73			42	764						
	(砺波市)	71			42	764						
	(庄川町)	2										
	南砺市	31								11		
	(城端町)	14										
	(平村)											
	(上平村)											
	(利賀村)									11		
	(井波町)	10										
	(井口村)											
(福野町)	1											
(福光町)	6											
計	104			42	764					11		

資料 県森林政策課調

(2) 森林国営保険契約と損害てん補実績

年 度		平成22年度	平成23年度	平成24年度	平成25年度	平成26年度	
契 約 保 有 高	件数	554	519	588	548	502	
	面積	1,252	1,206	1,057	990	843	
	保険金額 ※平成24年度から 責任保険金額	1,586,433,859	1,593,489,907	836,706,246 ※責任保険金額	801,270,727 ※責任保険金額	689,192,024 ※責任保険金額	
損 害 て ん 補	総 数	件数	5	2	8	1	1
		面積	0.2	0.1	0.6	0.1	0.4
		保険金	217,435	43,965	353,646	103,649	27,500
	火 災	件数	—	—	—	—	—
		面積	—	—	—	—	—
		保険金	—	—	—	—	—
	風 害	件数	—	—	6	—	—
		面積	—	—	0	—	—
		保険金	—	—	271,496	—	—
	雪 害	件数	5	2	—	—	1
		面積	0.2	0.1	—	—	0.4
		保険金	217,435	43,965	—	—	27,500
	干 害	件数	—	—	2	1	—
		面積	—	—	1	0	—
		保険金	—	—	82,150	103,649	—
水 害	件数	—	—	—	—	—	
	面積	—	—	—	—	—	
	保険金	—	—	—	—	—	
凍 害	件数	—	—	—	—	—	
	面積	—	—	—	—	—	
	保険金	—	—	—	—	—	

資料 林野庁、森林国営保険事業統計書

※ただし、平成23年度は森林政策課調べ

12 森林組合

(1) 森林組合連合会の構成

年 度	役 員 数				職 員 数			
	総 数	常勤理事	非常勤理事	監 事	総 数	事務職員	技術職員	備 員
平成22年度	9	1	5	3	18	8	8	2
平成23年度	9	1	5	3	18	8	8	2
平成24年度	9	1	5	3	16	6	9	1
平成25年度	9	1	5	3	18	8	9	1
平成26年度	9	1	5	3	17	6	10	1

資料 県森林政策課調

(2) 森林組合の構成

森林組合別	組 合 数	作 業 班 員 数				役 員 数			
		総 数 (人)	伐 出 (人)	造 林 (人)	その他 (人)	総 数 (人)	常勤理事 (人)	非常勤理事 (人)	監 事 (人)
平成22年度	4	226	27	192	7	79	2	65	12
平成23年度	4	234	44	180		82	2	67	13
平成24年度	4	228	53	165		81	2	66	13
平成25年度	4	212	59	122	31	82	3	66	13
平成26年度	4	195	53	117	25	83	3	67	13
新 川		55	11	30	14	19	1	15	3
立山山麓		26	—	26	—	24	—	20	4
婦 負		40	14	21	5	16	1	12	3
富山県西部		74	28	40	6	24	1	20	3

資料 県森林政策課調

(3) 森林組合の事業内容

森林組合別	組 合 数	販 売				購 買			
		総 数 (千円)	(木材) 販売(m3)	(木材) 林産(m3)	その他 (千円)	総 数 (千円)	苗 木 (千本)	肥 料 (kg)	その他 (千円)
平成22年度	4	247,764	3,688	21,036	10,965	151,283	63	2,190	106,773
平成23年度	4	294,200	5,867	31,653	3,501	149,355	54	2,070	94,363
平成24年度	4	298,613	9,780	37,312	1,070	121,352	23	875	85,282
平成25年度	4	439,789	5,933	44,405	85,836	116,006	35	835	78,845
平成26年度	4	475,221	140	53,122	101,886	108,500	10	410	14,713
新 川		138,371	—	7,643	82,317	9,349	1	20	4,544
立山山麓		21,908	140	5,614	19,569	4,940	1	15	2,821
婦 負		70,595	—	8,138	—	2,682	1	45	158
富山県西部		244,347	—	31,727	—	91,529	7	330	7,190

資料 県森林政策課調

(4) 生産森林組合

年 度	組合数	所有面積 (ha)
平成22年度	74	12,485
平成23年度	74	12,485
平成24年度	73	12,484
平成25年度	73	12,484
平成26年度	72	12,475

資料 県森林政策課調

会 員 数				出 資 金		
総 数	正 会 員		准 会 員	総 数	払 込 済 額	1 会 員 平 均 払 込 済 額
	森 林 組 合	生 産 森 林 組 合				
4	4	—	—	80,190	80,190	20,047
4	4	—	—	80,190	80,190	20,047
4	4	—	—	80,190	80,190	20,047
4	4	—	—	80,190	80,190	20,047
4	4	—	—	80,190	80,190	20,047

職 員 数			組 合 員 数			払 込 済	森 林 面 積	
総 数 (人)	常 勤 (人)	兼 務 (人)	総 数 (人)	正 組 合 員 (人)	准 組 合 員 (人)	出 資 金 額 (千 円)	地 区 内 (ha)	組 合 員 所 有 (ha)
110	110		24,843	24,629	214	578,645	284,543	145,976
111	111		24,957	24,734	223	578,988	284,543	145,966
106	106		24,796	24,561	235	578,270	284,593	145,965
98	98		24,823	24,578	245	578,114	284,572	145,940
99	99		24,786	24,536	250	577,086	284,584	139,552
19	19		4,494	4,405	72	95,421	71,721	24,450
17	17		3,342	3,311	31	68,496	101,321	41,226
25	25		3,635	3,608	27	85,967	28,425	19,566
38	38		13,332	13,212	120	327,202	83,117	54,310

利 用					金 融
総 額 (千 円)	新 植 (ha)	保 育 (ha)	病 害 虫 防 除 (千 円)	そ の 他 (千 円)	貸 付 残 高 (千 円)
2,917,997	33	3,293	38,059	1,162,819	4,980
2,912,781	22	2,895	46,515	1,270,161	4,254
2,386,846	6	2,533	24,638	1,044,318	3,510
2,094,994	6	2,749	35,200	975,391	2,748
2,068,662	29	2,551	47,606	852,734	31,201
419,416	5	461	35,685	101,829	29,233
243,965	—	331	180	99,180	—
338,813	—	475	1,849	102,599	—
1,066,468	24	1,284	9,892	549,126	1,968

(5) 下刈作業学生(草刈り十字軍)実績

森林組合名		立山山麓(旧大沢野町)			新 川			西 部		
年度	区分	参加者数	延参加者	実施面積	参加者数	延参加者	実施面積	参加者数	延参加者	実施面積
		(人)	(人)	(ha)	(人)	(人)	(ha)	(人)	(人)	(ha)
昭和	49									
	50							組	合	別
	51							内		
	52	34	257	30.0				31	470	48.0
	53	54	285	30.0				38	550	42.0
	54	30	287	24.6				22	282	20.5
	55	49	567	36.7				22	276	15.1
	56	74	738	54.9				27	336	21.5
	57	110	738	42.3				21	197	14.2
	58	72	713	42.3				15	180	5.5
	59	69	699	25.4				18	200	6.1
	60	47	474	45.0				24	262	15.3
	61	66	380	17.9				26	236	13.0
	62	9	39	5.6				16	128	5.5
	63	15	118	4.0				23	184	5.4
平成	元	27	230	9.8				26	221	11.8
	2	25	232	9.0				28	242	12.2
	3	25	156	7.9				27	222	11.4
	4	21	162	7.3				31	179	11.8
	5	29	172	9.1				34	246	11.4
	6	25	245	9.0				29	218	8.4
	7	30	235	9.0				30	342	11.0
	8	31	263	9.0				37	220	6.4
	9	29	167	6.5				26	154	5.3
	10				33	239	6.5	30	169	4.0
	11				32	174	4.6			
	12	24	155	4.0	32	141	4.2			
	13	24	153	4.0	35	170	4.0			
	14	26	194	4.0	34	138	3.1			
	15				28	162	4.3			
	16				31	168	4.7			
	17				23	126	5.8			
	18				22	114	4.7			
	19				23	100	4.9			
	20				27	103	4.8			
	21				10	46	4.3			
	22				20	81	6.5			
	23				18	89	2.9			
	24				18	108	4.2			
	25				14	94	3.5			
	26				13	70	6.5			
	27				11	58	4.1			
	計	945	7,659	447.3	424	2,181	83.6	581	5,514	305.8

資料 県森林政策課調

西部 (小矢部市)			西部 (旧小杉町)			立山山麓(旧大山町)			計		
参加者数 (人)	延参加者 (人)	実施面積 (ha)	参加者数 (人)	延参加者 (人)	実施面積 (ha)	参加者数 (人)	延参加者 (人)	実施面積 (ha)	参加者数 (人)	延参加者 (人)	実施面積 (ha)
									252	2,360	187.0
訳	不	明							287	3,069	237.0
									105	1,059	84.0
21	270	20.0							86	997	98.0
22	255	21.9							114	1,090	93.9
24	264	21.4							76	833	66.5
26	282	18.6							97	1,125	70.4
33	391	19.9							134	1,465	96.3
17	197	10.5							148	1,132	67.0
23	233	14.5							110	1,126	62.3
22	216	12.8							109	1,115	44.3
25	238	15.0				28	304	12.5	124	1,278	87.8
26	175	10.5				36	241	12.5	154	1,032	53.9
24	197	13.5				16	176	12.5	65	540	37.1
20	139	8.7				17	180	11.3	75	621	29.4
37	278	12.0				25	214	7.5	115	943	41.1
31	186	10.8				25	223	6.5	109	883	38.5
37	292	10.2				26	172	8.2	115	842	37.7
38	298	10.0				21	162	8.2	111	801	37.3
36	264	10.0				27	174	8.2	126	856	38.7
40	263	8.6				29	253	8.7	123	979	34.7
29	238	7.7				32	176	7.3	121	991	35.0
32	237	9.0				42	339	9.5	142	1,059	33.9
24	141	5.2				26	116	4.8	105	578	21.8
25	134	3.0				32	157	4.8	120	699	18.3
19	107	2.0				33	151	3.4	84	432	10.0
22	164	2.0							78	460	10.2
25	152	4.0							84	475	12.0
25	133	4.0				13	64	3.0	98	529	14.1
22	117	2.0	29	178	4.2	13	71	4.0	92	528	14.5
22	118	2.0	27	154	3.3	15	88	4.0	95	528	14.0
10	60	4.0	14	68	3.2	13	48	3.7	60	302	16.7
11	64	2.0	16	63	2.2	13	63	3.0	62	304	11.9
8	47	2.0	15	88	3.0	13	61	3.0	59	296	12.9
12	57	2.0	18	117	3.2	13	79	4.4	70	356	14.4
7	34	2.0	13	49	3.8	9	46	3.7	39	175	13.8
12	40	2.0	13	65	3.8	9	32	3.7	54	218	16.0
11	35	3.0	13	69	3.8	8	31	2.0	50	224	11.7
10	37	3.0	8	47	1.4	10	56	1.7	46	248	10.3
8	36	3.0	11	67	1.0	8	44	1.1	41	241	8.6
6	32	3.0	13	70	1.0	9	36	1.5	41	208	12.0
7	36	3.0	11	54	1.0	5	27	1.0	34	175	9.1
849	6,457	318.8	201	1,089	34.9	566	3,784	165.7	4,210	33,172	1,864.1

※49年度八尾町にも入山、49～51年度は森林組合別内訳不明

13 林業労働, 入会林野, 林業後継者

(1) 林業担い手数

センター	市町村	林業担い手数			森林組合					
		総数	男	女	造林		素材		その他	
					男	女	男	女	男	女
	平成22年度	491	436	55	186	15	28		31	25
	平成23年度	489	438	51	173	12	45	0	30	26
	平成24年度	488	440	48	159	6	53	0	36	27
	平成25年度	520	443	77	136	8	58	1	43	48
	平成26年度	475	433	42	114	3	53		55	27
新 川	魚津市	67	66	1	29	1	11		20	
	滑川市	0	0	0						
	黒部市	3	3	0						
	(黒部市)	0	0	0						
	(宇奈月町)	3	3	0						
	入善町	0	0	0						
	朝日町	0	0	0						
	計	70	69	1	29	1	11	0	20	0
富 山	富山市	107	105	2	46	1	14	0	14	1
	(富山市)	0	0	0						
	(大沢野町)	2	2	0						
	(大山町)	55	53	2	25	1			9	1
	(八尾町)	43	43	0	21		14		5	
	(婦中町)	7	7	0						
	(山田村)	0	0	0						
	(細入村)	0	0	0						
	舟橋村	0	0	0	0	0	0	0	0	0
	上市町	17	16	1	0	0	0	0	0	0
	立山町	0	0	0	0	0	0	0	0	0
計	124	121	3	46	1	14	0	14	1	
高 岡	高岡市	12	11	1	0	0	0	0	0	0
	(高岡市)	9	9	0						
	(福岡町)	3	2	1						
	氷見市	23	22	1						
	小矢部市	19	17	2						
	射水市	4	3	1						
	(新湊市)	1	1	0						
	(小杉町)	3	2	1						
	(大門町)	0	0	0						
	(下村)	0	0	0						
(大島町)	0	0	0							
計	58	53	5	0	0	0	0	0	0	
砺 波	砺波市	35	31	4	0	0	0	0	0	0
	(砺波市)	25	21	4						
	(庄川町)	10	10	0						
	南砺市	188	159	29	39	1	28	0	21	26
	(城端町)	14	14	0						
	(平村)	3	3	0						
	(上平村)	0	0	0						
	(利賀村)	10	9	1						
	(井波町)	10	10	0						
	(井口村)	2	2	0						
	(福野町)	3	3	0						
	(福光町)	146	118	28	39	1	28		21	26
計	223	190	33	39	1	28	0	21	26	

資料：県森林政策課業務資料 ※市町村毎の人数は、各事業所の所在地としている。

(単位：人)

		会 社 ・ そ の 他							
計		造 林		素 材		その他		計	
男	女	男	女	男	女	男	女	男	女
245	40	62	5	122	5	7	5	191	15
248	38	62	7	123	5	5	1	190	13
248	33	66	8	122	7	4	0	192	15
237	57	76	2	124	13	6	5	206	20
222	30	82	6	128	6	1	0	211	12
60	1			6				6	0
0	0							0	0
0	0			3				3	0
0	0							0	0
0	0			3				3	0
0	0							0	0
0	0							0	0
60	1	0	0	9	0	0	0	9	0
74	2	7	0	24	0	0	0	31	0
0	0							0	0
0	0	2						2	0
34	2	5		14				19	0
40	0			3				3	0
0	0			7				7	0
0	0							0	0
0	0							0	0
0	0							0	0
0	0	9		7	1			16	1
0	0							0	0
74	2	16	0	31	1	0	0	47	1
0	0	8	0	2	1	1	0	11	1
0	0	8				1		9	0
0	0			2	1			2	1
0	0	11		11	1			22	1
0	0	10	2	7				17	2
0	0	3	1					3	1
0	0	1						1	0
0	0	2	1					2	1
0	0							0	0
0	0							0	0
0	0							0	0
0	0	32	3	20	2	1	0	53	5
0	0	4	1	27	3	0	0	31	4
0	0	4	1	17	3			21	4
0	0			10				10	0
88	27	30	2	41	0	0	0	71	2
0	0	3		11				14	0
0	0			3				3	0
0	0							0	0
0	0	9	1					9	1
0	0	3		7				10	0
0	0			2				2	0
0	0	3						3	0
88	27	12	1	18				30	1
88	27	34	3	68	3	0	0	102	6

(2) 入会林野等整備事業実績

入会林野等の現状

		センター別					
		新川	富山	高岡	砺波	計	
認可済	件数	21	15	3	31	70	
	面積 (ha)	2,821	3,006	38	2,123	7,988	
整備中	件数						
	面積 (ha)						
未整備	整備可能	件数					
		面積 (ha)					
	整備困難	件数	4	17	6	20	47
		面積 (ha)	76	3,511	107	2,047	5,741
計	件数	25	32	9	51	117	
	面積 (ha)	2,897	6,517	145	4,170	13,729	

資料 県森林政策課調

入会林野等の整備状況

年度	昭和43年度～平成14年度
認可件数	70
面積 (ha)	7,988

資料 県森林政策課調

(3) 林業グループ(林業研究グループ)の現況

(単位:人)

年度	グループ数	会員数	男性会員	女性会員
平成22年度	4 (4)	152	141	11
平成23年度	4 (4)	190	169	21
平成24年度	4 (4)	186	166	20
平成25年度	4 (4)	178	161	17
平成26年度	4 (4)	178	161	17
地区	グループ数	会員数	男性会員	女性会員
新川	1 (1)	26	21	5
富山	1 (1)	85	82	3
高岡	1 (1)	29	29	-
砺波	1 (1)	38	29	9

資料 県森林政策課調

注. ()は単位グループ数

(4)ーア 富山県青年林業士名簿

地区	新川	富山	高岡	砺波
氏名	森岡 正男 清河 純夫	名徳 隆弘 水無瀬 豊 谷本 利夫 前田 孝二 津田 大 和田 正夫	片田 正 山本 精一 六田 敏夫 本多 伸一 土佐 登 吉田 正喜	吉井 哲三

(4)ーイ 富山県指導林家名簿

地区	新川	富山	高岡	砺波
氏名	谷越 庄作 折谷 賢二	加藤 弘 北山 虎雄	吉田 正信 岡峯 正憲	武田 益夫 岩崎 喜平

(4)ーウ 普及指導協力員名簿

地区	氏名	認定資格等	専門指導項目
新川	谷越 庄作 森岡 正男	指導林家 青年林業士	林業経営 "
富山	北山 虎雄 桐林 秀雄 本多 一郎	指導林家 樹木医 森林インストラクター	林業経営 森林保護 普及啓発
高岡	吉田 正信 六田 敏夫 釣谷 孝義 本多 伸一 吉田 正喜	指導林家 青年林業士 樹木医 青年林業士 "	林業経営 特用林産 森林保護 林業経営 "
砺波	岩崎 喜平 武田 益夫 鶴巻 登志広 吉井 哲三	指導林家 " 森林インストラクター 青年林業士	特用林産 造林・特用林産 普及啓発 林産

(4)ーエ 認定森林施業プランナー

No	認定年度	氏名	認定時所属
1	H24	稲生 満	立山山麓森林組合
2	H24	川井 滋	立山山麓森林組合
3	H24	佐竹 謙二	新川森林組合
4	H24	高井 康浩	婦負森林組合
5	H24	得永 真史	富山県西部森林組合
6	H24	土佐 貴信	富山県西部森林組合
7	H24	西島 智和	新川森林組合
8	H24	藤井 秀治	富山県西部森林組合
9	H24	藤井 寛樹	新川森林組合
10	H24	本多 一郎	立山山麓森林組合
11	H24	吉光 泰裕	富山県西部森林組合
12	H25	河村 隆志	新川森林組合
13	H25	栗林 義規	富山県西部森林組合
14	H25	古井 康典	富山県西部森林組合
15	H25	前田 大蔵	立山山麓森林組合
16	H25	松本 稔	立山山麓森林組合
17	H25	水井 敬三	立山山麓森林組合
18	H26	石川 義隆	富山県西部森林組合
19	H26	江尻 豊之	婦負森林組合
20	H26	江尻 裕	一般社団法人moribio森の暮らし研究所
21	H26	江田 岳志	富山県西部森林組合
22	H26	小塚 昌毅	婦負森林組合
23	H26	中村 行秀	富山県西部森林組合

(4)ーオ 林業作業士等(フォレストワーカー)名簿

登録時所属/ 氏名	登録の区分			登録の有効期限	登録時所属/ 氏名	登録の区分			登録の有効期限
	林業作業士	現場管理責任者	統括現場管理責任者			林業作業士	現場管理責任者	統括現場管理責任者	
新川森林組合	27	4	1		婦負森林組合	34	6	1	
河村 隆志	○		○	H30.3.31	番留 剛裕	○			H29.3.31
藤井 寛樹	○			H30.3.31	鈴木 敦	○			H30.3.31
佐竹 謙二	○			H30.3.31	花井 秀尚	○			H30.3.31
西島 智和	○			H30.3.31	中野 隆	○			H30.3.31
松田 敏裕	○			H30.3.31	石塚 茂	○			H30.3.31
山崎 進	○			H30.3.31	荒井 一哉	○			H30.3.31
山田 登	○			H30.3.31	明官 孝	○	○		H30.3.31
鍋谷 猛	○			H30.3.31	山岸 外志雄	○			H30.3.31
高橋 正樹	○			H30.3.31	山本 祐一郎	○			H30.3.31
慶伊 靖浩	○			H30.3.31	廣井 俊樹	○			H30.3.31
上田 明男	○			H30.3.31	吉野 淳一	○			H30.3.31
板倉 竜二	○	○		H30.3.31	高野 大輔	○			H30.3.31
金山 翔太	○			H30.3.31	村田 勝之	○			H30.3.31
中野 健	○			H30.3.31	島崎 了	○			H31.3.31
尾谷 俊介	○			H31.3.31	若林 和秀	○			H31.3.31
廣田 学	○			H31.3.31	江尻 豊之	○			H31.3.31
善田 洋一郎	○			H31.3.31	宮田 和典	○	○		H33.3.31
白島 忠治	○			H32.3.31	谷口 政幸	○			H31.3.31
富樫 清久	○			H32.3.31	桑田 良春	○			H31.3.31
清河 純夫	○	○		H31.3.31	二村 勲	○			H31.3.31
高山 勝仁	○	○		H31.3.31	長谷川 久章	○			H31.3.31
渡辺 隆志		○		H30.3.31	谷口 幸男	○			H31.3.31
柿本 弘一	○			H33.3.31	米屋 孝彦	○			H31.3.31
柴山 泰輔	○			H33.3.31	山下 貴生	○			H31.3.31
城寺 泰成	○			H33.3.31	大島 収	○			H31.3.31
浜岸 行光	○			H33.3.31	白井 浩介	○			H31.3.31
松本 崇	○			H33.3.31	朝埜 智雄	○			H31.3.31
村上 幸宏	○			H33.3.31	藤村 宏幸	○			H31.3.31
立山山麓森林組合	15	7	4		山岸 敦	○			H31.3.31
水井 敬三	○			H30.3.31	山本 圭介	○			H32.3.31
水上 義貴	○			H30.3.31	畑 一夫		○		H31.3.31
谷口 弘聡	○			H30.3.31	吉田 栄一		○		H31.3.31
松本 稔	○	○		H30.3.31	若林 辰男			○	H30.3.31
津川 一士	○	○		H30.3.31	山田 賢		○		H30.3.31
岡本 賢治	○			H30.3.31	石川 浩一		○		H33.3.31
木下 克也	○			H30.3.31	平地 俊光	○			H33.3.31
草野 智弘	○			H32.3.31	宮本 光弘	○			H33.3.31
朝倉 鎮一	○			H32.3.31	森口 廣之	○			H33.3.31
先祖 孝明	○			H32.3.31	山本 雄高	○			H33.3.31
中川 慶一	○		○	H30.3.31					
本多 一郎	○		○	H31.3.31					
稲生 満	○		○	H30.3.31					
前田 大蔵	○	○		H31.3.31					
川井 滋	○	○	○	H30.3.31					
平田 孝一		○		H30.3.31					
富樫 豊		○		H31.3.31					
佐藤 あずさ		○		H32.3.31					

登録時所属/ 氏名	登録の区分			登録の有効期限	登録時所属/ 氏名	登録の区分			登録の有効期限
	林業作 業士	現場管 理責任 者	統括現 場管理 責任者			林業作 業士	現場管 理責任 者	統括現 場管理 責任者	
富山県西部森林組合	61	6	1		山口 等	○			H31.3.31
本多 伸一	○			H30.3.31	和泉 敏	○			H31.3.31
林 美樹	○			H30.3.31	大垣 勝	○			H31.3.31
山口 健一	○			H30.3.31	中嶋 雄介	○			H31.3.31
中田 利彦	○			H30.3.31	但野 智隆	○			H31.3.31
福田 均	○			H30.3.31	武田 篤史	○			H31.3.31
森田 義昭	○			H30.3.31	中田 茂広	○			H31.3.31
吉田 正喜	○			H30.3.31	高嶋 隆	○			H31.3.31
中村 芳弘	○			H30.3.31	松原 幸雄	○			H31.3.31
吉光 泰裕	○			H30.3.31	酒井 正春	○			H31.3.31
古井 康典	○			H30.3.31	前本 祥互	○			H31.3.31
森田 峰生	○			H30.3.31	南 安彦	○	○		H31.3.31
南部 伴次	○			H30.3.31	森元 徹	○	○		H31.3.31
種部 修史	○			H30.3.31	能開 史吉		○		H30.3.31
片瀬 孝博	○			H30.3.31	有末 浩		○		H30.3.31
栗林 義規	○			H30.3.31	大屋 清		○		H29.3.31
蔵田 圭一朗	○			H30.3.31	河原 匡		○		H29.3.31
土佐 貴信	○			H30.3.31	西尾 康			○	H29.3.31
義浦 航	○			H30.3.31	(有) 浜林業	2			
得永 真史	○			H30.3.31	浜 敏信	○			H31.3.31
藤井 秀治	○			H30.3.31	濱 正信	○			H31.3.31
中村 信孝	○			H30.3.31	富山興業株式会社		1		
伊藤 正実	○			H30.3.31	中村 和秀		○		H29.3.31
福井 久則	○			H30.3.31	片昭木材	1			
沼口 和美	○			H30.3.31	片岡 昭市	○			H31.3.31
金原 理明	○			H30.3.31	榑島田木材	2			
林 義勝	○			H30.3.31	上野 貴史	○			H33.3.31
河合 明	○			H30.3.31	澤田 泰宣	○			H33.3.31
石井 義人	○			H30.3.31	伊折生産森林組合	1			
吹上 幸司	○			H30.3.31	山下 廣明	○			H33.3.31
江尻 裕	○			H30.3.31	合計	143	24	7	
山崎 拓也	○			H30.3.31					
江田 岳志	○			H30.3.31					
南部 政幸	○			H30.3.31					
野原 義則	○			H30.3.31					
牧野 雄介	○			H30.3.31					
松田 靖	○			H30.3.31					
伊藤 寿志	○			H30.3.31					
中村 行秀	○			H30.3.31					
齊藤 勝	○			H30.3.31					
酒井 省吾	○			H30.3.31					
關本 和正	○			H30.3.31					
永森 直樹	○			H30.3.31					
新增 孝基	○			H30.3.31					
添谷 則夫	○			H30.3.31					
吉田 明子	○			H30.3.31					
堀尾 恭市	○			H30.3.31					
橋本 英朗	○			H30.3.31					
鉢蟻 圭伸	○			H30.3.31					

(5) 花とみどりの少年団の現況

センター別	市町村別	団数	結成年度	学 校 数			総数
				総数	小学校	中学校	
	平成22年度	33		45	43	2	3,880
	平成23年度	34		47	45	2	3,528
	平成24年度	34		45	43	2	3,975
	平成25年度	34		47	46	1	4,127
	平成26年度	34		44	42	2	4,060
新 川	魚津市	1	S53	2	2		63
	滑川市	1	S57	1	1		27
	黒部市	2		2	2		111
	(黒部市)	1	S54	1	1		67
	(宇奈月町)	1	S61	1	1		44
	入善町	1	S63	1	1		42
	朝日町	1	S53	1	1		19
	計	6		7	7		262
富 山	富山市	7		10	9	1	1,087
	(富山市)	1	S53	4	3	1	20
	(大沢野町)	1	S60	1	1		30
	(大山町)	1	S55	1	1		23
	(八尾町)	1	S55	1	1		20
	(婦中町)	1	S52	1	1		843
	(山田村)	1	S56	1	1		83
	(細入村)	1	S61	1	1		68
	舟橋村	1	H元	1	1		247
	上市町	1	S54	6	6		192
	立山町	1	S54	4	4		88
	計	10		21	20	1	1,614
高 岡	高岡市	2		1	1		22
	(高岡市)	1	S52				
	(福岡町)	1	S56	1	1		22
	氷見市	1	H24	1	1		105
	小矢部市	1	S52				
	射水市	5		5	5		1,854
	(新湊市)	1	S61	1	1		92
	(小杉町)	1	S58	1	1		60
	(大門町)	1	S62	1	1		890
	(下村)	1	H元	1	1		103
	(大島町)	1	H元	1	1		709
	計	9		7	7		1,981
砺 波	砺波市	1		1	1		39
	(砺波市)	1	S52	1	1		39
	(庄川町)		S56				
	南砺市	8		8	7	1	164
	(城端町)	1	S54	1	1		1
	(平村)	1	S54	1		1	42
	(上平村)	1	S53	1	1		50
	(利賀村)	1	S53	1	1		16
	(井波町)	1	S57	1	1		15
	(井口村)	1	S55	1	1		18
	(福野町)	1	S61	1	1		20
	(福光町)	1	S52	1	1		2
	計	9		9	8	1	203

資料 県森林政策課調

(単位:団、校、人)

団		員			数		
男	女	小 学 校		中 学 校	総数	男	女
		総数	男				
1,953	1,927	3,830	1,927	1,903	50	26	24
1,750	1,778	3,474	1,721	1,753	54	29	25
1,999	1,976	3,929	1,974	1,955	46	25	21
2,108	2,019	4,086	2,087	1,999	41	21	20
2,069	1,991	4,015	2,045	1,970	45	24	21
28	35	63	28	35			
14	13	27	14	13			
62	49	111	62	49			
34	33	67	34	33			
28	16	44	28	16			
15	27	42	15	27			
11	8	19	11	8			
130	132	262	130	132			
568	519	1,084	567	517	3	1	2
10	10	17	9	8	3	1	2
16	14	30	16	14			
12	11	23	12	11			
8	12	20	8	12			
439	404	843	439	404			
51	32	83	51	32			
32	36	68	32	36			
122	125	247	122	125			
108	84	192	108	84			
46	42	88	46	42			
844	770	1,611	843	768	3	1	2
11	11	22	11	11			
11	11	22	11	11			
59	46	105	59	46			
926	928	1,854	926	928			
43	49	92	43	49			
27	33	60	27	33			
456	434	890	456	434			
55	48	103	55	48			
345	364	709	345	364			
996	985	1,981	996	985			
17	22	39	17	22			
17	22	39	17	22			
82	82	122	59	63	42	23	19
1		1	1				
23	19				42	23	19
26	24	50	26	24			
5	11	16	5	11			
3	12	15	3	12			
12	6	18	12	6			
11	9	20	11	9			
1	1	2	1	1			
99	104	161	76	85	42	23	19

14 県 営 林

(1) 県有林種別面積

(単位:ha)

センター別	市町村別	水源林	模範林	移管林	展示林	計
新 川	魚津市	49.50		24.32		73.82
	滑川市					
	黒部市					
	(黒部市)					
	(宇奈月町)					
	入善町					
	朝日町	419.52	95.47			514.99
	計	469.02	95.47	24.32		588.81
富 山	富山市	233.39	55.45	7.76		296.60
	(富山市)					
	(大沢野町)					
	(大山町)	217.68	55.45			273.13
	(八尾町)	15.71				15.71
	(婦中町)			7.76		7.76
	(山田村)					
	(細入村)					
	舟橋村					
	上市町	458.41				458.41
	立山町		67.94		6.50	74.44
計	691.80	123.39	7.76	6.50	829.45	
高 岡	高岡市					
	(高岡市)					
	(福岡町)					
	氷見市					
	小矢部市					
	射水市					
	(新湊市)					
	(小杉町)					
	(大門町)					
	(下村)					
	(大島町)					
	計					
	砺 波	砺波市				
(砺波市)						
(庄川町)						
南砺市		1,110.54	128.38			1,238.92
(城端町)						
(平村)						
(上平村)		1,110.54				1,110.54
(利賀村)						
(井波町)						
(井口村)						
(福野町)						
(福光町)			128.38			128.38
計		1,110.54	128.38			1,238.92
合 計	2,271.36	347.24	32.08	6.50	2,657.18	

資料 県森林政策課調(平成27年3月31日現在)

(2) 県行造林種別面積

(単位:ha)

センター別	市町村別	水源林	県行造林	治水造林	講和造林	移管林	計
新川	魚津市	103.56	133.17	206.91	7.53		451.17
	滑川市						
	黒部市		27.49				27.49
	(黒部市)		27.49				27.49
	(宇奈月町)						
	入善町						
	朝日町						
	計	103.56	160.66	206.91	7.53		478.66
富山	富山市	133.60	364.70	323.92	37.91		860.13
	(富山市)						
	(大沢野町)		59.90				59.90
	(大山町)				37.91		37.91
	(八尾町)		262.17	323.92			586.09
	(婦中町)						
	(山田村)	121.27	18.46				139.73
	(細入村)	12.33	24.17				36.50
	舟橋村						
	上市町		75.12		61.60		136.72
	立山町		18.58	21.70			40.28
計	133.60	458.40	345.62	99.51		1,037.13	
高岡	高岡市		93.18				93.18
	(高岡市)		64.41				64.41
	(福岡町)		28.77				28.77
	氷見市	29.38	42.15	123.77			195.30
	小矢部市		6.97		14.35		21.32
	射水市						
	(新湊市)						
	(小杉町)						
	(大門町)						
	(下村)						
	(大島町)						
計	29.38	142.30	123.77	14.35		309.80	
砺波	砺波市						
	(砺波市)						
	(庄川町)						
	南砺市	40.16	145.11	107.55	60.88		353.70
	(城端町)		76.31	67.68	10.83		154.82
	(平村)						
	(上平村)						
	(利賀村)	40.16	37.93	28.72			106.81
	(井波町)						
	(井口村)			11.15			11.15
	(福野町)						
	(福光町)		30.87		50.05		80.92
計	40.16	145.11	107.55	60.88		353.70	
合計		306.70	906.47	783.85	182.27		2,179.29

資料 県森林政策課調 (平成27年3月31日現在)

(3) 県有林の現況

センター別	番号	設定種	所在地	面積(ha)	分収歩合	設定年月日
新 川	1	模範林	朝日町大平	95.47	県有	T5.5.6
	2	水源林	朝日町笹川	419.52	県有	S48.3.9
	3	移管林	魚津市古鹿熊	24.32	県有	T13.3.7
	4	水源林	魚津市松倉(2)	49.50	県有	S13.7.29
		小計	4箇所	588.81		
富 山	5	水源林	上市町伊折	458.41	県有	S49.1.10 S49.1.24
	6	展示林	立山町栃津	6.50	県有	S13.8.26 S20.3.12
	7	模範林	立山町座主坊	67.94	県有	T5.5.4
	8	模範林	富山市原	55.45	県有	M34.9.30 M34.10.14
	9	水源林	富山市小見	112.90	県有	S49.12.17 S50.5.20
	10	水源林	富山市大双嶺	104.78	県有	S48.7.31 S48.8.1
	11	水源林	富山市八尾町滝谷	15.71	県有	S54.8.11
	12	移管林	富山市婦中町平等	7.76	県有	H9.3.21
		小計	8箇所	829.45		
砺 波	13	模範林	南砺市刀利	128.38	県有	S43.11.12 S43.11.21 S43.12.24
	14	水源林	南砺市桂	1,110.54	県有	S58.3.29 S59.3.12 S60.10.9
		小計	2箇所	1,238.92		
高 岡		小計	0箇所	0.00		
合 計			14箇所	2,657.18		

資料 県森林政策課調 (平成27年3月31日現在)

(4) 県行造林の現況

センター別	番号	設定種	団地名	面積 (ha)	分収歩合	当初設定 年月日	現行設定 年月日	契約 期間	満了 年月日
新川	15	県行造林	黒部市嘉例沢	7.65	6:4	S42.4.20	同左	50	H29.4.19
	16	県行造林	黒部市田糶	19.84	5:5	T13.8.20	H7.11.17	40	H47.11.16
	17	県行造林	魚津市三ヶ(県)	40.84	6:4	M38.6.1	H16.6.1	35	H51.5.31
	18	治水造林	魚津市三ヶ(治1・3林班) (" 4林班) (" 5林班)	110.29	5:5	T13.8.20	H15.3.31	42	H57.3.30
				81.42	6:4	S50.11.13	同左	60	H47.11.12
				15.20	6:4	S51.12.25	"	60	H48.12.24
	19	講和造林	魚津市三ヶ(講)	7.53	6:4	S28.4.1	H15.3.31	30	H45.3.30
	20	水源林	魚津市松倉(1)	103.56	6:4	S11.10.1	H8.10.1	20	H28.9.30
	21	県行造林	魚津市鉢	53.99	6:4	S3.9.1	H10.12.1	50	H60.11.30
22	県行造林	魚津市東城	38.34	6:4	S40.12.15	同左	50	H27.12.14	
	小計	8箇所	478.66						
富山	23	県行造林	上市町東種(県)	75.12	6:4	S5.10.1 S50.7.10	H13.3.1	50	H63.2.28
	24	講和造林	上市町東種(講)その1 " 2林班ほ〜と小班	21.07	6:4	S28.4.1	H26.10.26	23	H49.10.25
				4.93	6:4	S28.4.10	H23.2.25	25	H48.2.24
	25	講和造林	上市町西種	35.60	6:4	S42.4.6	H23.2.25	35	H58.2.24
	26	県行造林	立山町長倉	18.58	6:4	S3.9.1	H25.6.1	10	H35.5.31
	27	治水造林	立山町栃津	21.70	5:5	S8.9.1 S28.1.10	H15.9.1	15	H30.8.31
	28	講和造林	大山町小見亀谷	37.91	6:4	S28.1.20	同左	50	H15.1.19
					6:4	S29.10.1	"	50	H16.9.30
	29	県行造林	大沢野町舟倉	59.90	9:1,6:4	M40.8.24	"	85	H4.8.23
					6:4	S27.6.1	"	50	H14.5.31
					6:4	S32.10.30	"	50	H19.10.29
	30	県行造林	細入村庵谷	24.17	6:4	S3.7.1	H10.7.1	15	H25.6.30
	31	水源林	細入村猪谷	12.33	6:4	S10.9.1	H8.5.28	20	H28.5.27
	32	県行造林	八尾町茗ヶ原(県行)	67.60	6:4	M39.4.1	H24.9.23	43	H67.9.22
	33	県行造林	八尾町上・下笹原(下) (上)	63.53	6:4	S32.3.16	H20.1.21	55	H75.1.20
					6:4	S32.3.16	H20.1.21	55	H75.1.20
	34	県行造林	八尾町桐谷(葵谷)	90.40	9:1	M40.1.25	同左	85	H4.1.24
	35	県行造林	八尾町桐谷(山葵)	40.64	6:4	S3.7.15	H10.7.15	40	H50.7.14
					6:4	S3.8.1	H10.8.1	40	H50.7.31
	36	治水造林	八尾町大道	10.82	5:5	S8.9.1	H15.9.1	35	H50.8.31
36	治水造林	八尾町切詰(袖の谷) (尻高ほか)	313.10	5:5	T14.4.1 S6.7.1	H13.7.1	40	H53.6.30	
37	水源林	山田村赤目谷(2,3林班) (1林班)	40.73	6:4	S3.7.10	S59.6.20	70	H66.6.19	
			21.59	6:4	S4.6.20	S59.6.20	70	H66.6.19	
38	県行造林	山田村中村	18.46	6:4	S40.9.1	H28.3.12	37	H64.3.11	
39	水源林	山田村鍋谷	19.96	6:4	S8.9.1	H5.9.1	20	H25.8.31	
40	水源林	山田村数納(4林班) (5林班) (6,7林班)	6.38	6:4	S7.9.1	H14.9.1	10	H24.8.31	
			3.23	6:4	S7.9.1	H14.9.1	10	H24.8.31	
			29.38	6:4	S7.9.1	H14.9.1	20	H34.8.31	
	小計	19箇所	1,037.13						

センター別	番号	設定種	団地名	面積 (ha)	分収歩合	当初設定 年月日	現行設定 年月日	契約 期間	満了 年月日
砺波	41	治水造林	南砺市井口田屋	11.15	5:5	S6.2.1	H10.3.1	20	H30.2.28
	42	講和造林	南砺市真川(講)	10.83	6:4	S28.8.1	H15.8.1	20	H35.7.31
	43	治水造林	南砺市真川(治)	35.07	6:04	M41.9.30	H6.9.29	40	H46.9.28
	44	県行造林	南砺市真川(県)	76.31	5:5	T15.3.4	H8.4.1	30	H38.3.31
	45	治水造林	南砺市林道	32.61	5:5	S5.4.1	H22.4.1	30	H52.3.31
	46	水源林	南砺市利賀村栃原	40.16	6:4	S5.4.1	H3.3.1	50	H53.2.28
	47	県行造林	南砺市利賀村上百瀬(1林班) (3林班)	18.36	6:4	S6.9.1	H13.9.1	40	H53.8.31
				19.57	6:4	S6.9.1	H13.12.1	35	H48.11.30
	48	治水造林	南砺市利賀村上百瀬(治)	28.72	5:5	S2.8.8	H9.8.8	20	H29.8.7
	49	講和造林	南砺市香城寺(A) (B)	42.82	6:4	S28.1.10	H15.2.1	30	H45.1.31
				7.23	6:4	S37.2.16	H23.8.29	41	H64.8.28
50	県行造林	南砺市小院瀬見	30.87	6:4	S7.9.1	〃	70	H14.8.31	
小計		10箇所	353.70						
高岡	51	県行造林	小矢部市小森谷(2)	6.97	6:4	S8.9.1	H15.9.1	15	H30.8.31
	52	講和造林	小矢部市杉谷内	14.35	6:4	S28.7.1	H23.4.1	13	H36.3.31
	53	県行造林	福岡町五位	28.77	6:4	S40.9.1	〃	50	H27.8.31
					6:4	S43.2.1	〃	50	H30.1.31
	54	県行造林	高岡市勝木原(I林班) (I林班) (II林班) (III林班)	64.41	6:4	S30.3.31	H21.2.26	40	H61.2.25
					6:4	S32.9.25		同左	50
					6:4	S47.3.31	〃	50	H34.3.30
	55	水源林	氷見市鞍骨(1)	5.46	6:4	S6.10.1	H23.3.15	25	H48.3.14
	56	水源林	氷見市鞍骨(2)	16.19	6:4	S7.9.1	H16.3.5	20	H36.3.4
	57	水源林	氷見市京地	7.73	6:4	S28.11.1	H15.11.1	45	H60.10.31
	58	県行造林	氷見市寺尾	12.35	6:4	S27.6.1	H14.6.1	20	H34.5.31
	59	県行造林	氷見市角間(1,2林班) (3林班)	21.70	6:4	S7.9.1	H24.9.8	51	H75.9.7
				8.10	6:4	S8.9.1	H16.3.1	30	H46.2.28
	60	治水造林	氷見市国見	2.56	5:5	S7.9.1	H15.3.1	50	H65.2.28
61	治水造林	氷見市小滝	40.84	9:1,6:4	M39.9.1	H4.12.15	30	H34.12.14	
62	治水造林	氷見市胡桃	80.37	9:1,6:4	M40.3.1	S27.2.11	85	H4.2.29	
小計		12箇所	309.80						
合計		49箇所	2,179.29						

資料 県森林政策課調 (平成27年3月31日現在)

(5) 水源林造成基金による取得用地

取得年度	取得箇所	面積(ha)
S47、S48	朝日町笹川	419.52
S48	上市町伊折	458.41
S48	大山町大双嶺	104.78
S49、S50	大山町小見	112.9
S54	八尾町滝谷	15.71
S55	魚津市松倉	49.5
S57、S58、S60	南砺市桂	1,110.54
	7箇所	2,271.36

資料 県森林政策課調

15 治山

(1) 治山事業実績

センター別	市町村別	復旧治山		予防治山		海岸防災林造成		なだれ防止林造成		保安林改良	
		箇所	事業費	箇所	事業費	箇所	事業費	箇所	事業費	箇所	事業費
	平成22年度	17	666,556,000	17	444,948,000	3	122,564,000	1	45,552,000	10	80,857,000
	平成23年度	15	561,162,000	13	339,210,000	3	137,742,000	1	30,467,000	9	81,578,000
	平成24年度	26	1,181,968,000	36	915,097,000	4	352,696,000	5	175,309,000	15	171,722,000
	平成25年度	12	475,281,000	12	368,154,000	3	85,852,000	1	26,244,000		
	平成26年度	13	504,953,000	10	318,689,000	2	123,814,000	1	35,755,000	3	16,970,000
		箇所	本工事費等	箇所	本工事費等	箇所	本工事費等	箇所	本工事費等	箇所	本工事費等
新 川	魚津市	1	17,099,042								
	滑川市									1	2,171,880
	黒部市	2	80,534,422							1	4,588,920
	(黒部市) (宇奈月町)	2	80,534,422							1	4,588,920
	入善町					2	117,933,840				
	朝日町	2	75,511,448								
	計	5	173,144,912			2	117,933,840			2	6,760,800
富 山	富山市	1	32,497,200	2	70,884,240						
	(富山市) (大沢野町)										
	(大山町)			1	44,612,560						
	(八尾町)	1	32,497,200								
	(婦中町) (山田村)			1	26,271,680						
	(細入村)										
	舟橋村										
	上市町	2	123,588,480	1	45,118,080						
	立山町			1	38,401,560						
	計	3	156,085,680	4	154,403,880						
高 岡	高岡市	1	32,731,670	1	25,030,340						
	(高岡市) (福岡町)	1	32,731,670	1	25,030,340						
	氷見市			2	53,065,560						
	小矢部市	1	44,537,000								
	射水市										
	(新湊市) (小杉町)										
	(大門町) (下村)										
	(大島町)										
	計	2	77,268,670	3	78,095,900						
	砺 波	砺波市	2	42,459,950							
(砺波市) (庄川町)		2	42,459,950								
南砺市		1	34,003,800	3	73,457,400			1	34,008,120	1	9,408,960
(城端町) (平村)		1	34,003,800					1	34,008,120	1	9,408,960
(上平村)											
(利賀村)				2	52,808,960						
(井波町) (井口村)				1	20,648,440						
(福野町) (福光町)											
計		3	76,463,750	3	73,457,400			1	34,008,120	1	9,408,960
合計		13	482,963,012	10	305,957,180	2	117,933,840	1	34,008,120	3	16,169,760

資料 県森林政策課調

(単位:円)

センター別	市町村別	自然環境保全治山		環境防災林整備		地すべり防止(溪流)		地すべり防止(山腹)		計	
		箇所	事業費	箇所	事業費	箇所	事業費	箇所	事業費	箇所	事業費
	平成22年度	1	91,004,000	2	105,124,000	7	454,600,000			100	3,216,153,000
	平成23年度					7	409,700,000			64	2,216,977,000
	平成24年度	1		2		8	742,415,000			129	4,547,670,000
	平成25年度			1	48,092,000	7	682,245,000			57	2,064,634,000
	平成26年度	1	86,473,000	2	149,331,000	7	289,524,000			45	1,802,016,000
		箇所	本工事費等	箇所	本工事費等	箇所	本工事費等	箇所	本工事費等	箇所	本工事費等
新 川	魚津市	1	82,356,000							2	99,455,042
	滑川市									1	2,171,880
	黒部市									3	85,123,342
	(黒部市)										
	(宇奈月町)									3	85,123,342
	入善町									2	117,933,840
	朝日町									3	111,106,601
計	1	82,356,000							11	415,790,705	
富 山	富山市			1	68,001,120	2	120,764,540			6	292,147,100
	(富山市)										
	(大沢野町)										
	(大山町)			1	68,001,120					2	112,613,680
	(八尾町)					2	120,764,540			3	153,261,740
	(婦中町)										
	(山田村)									1	26,271,680
	(細入村)										
	舟橋村										
	上市町									4	171,530,220
立山町									1	38,401,560	
計			1	68,001,120	2	120,764,540			11	502,078,880	
高 岡	高岡市					1	7,029,720			3	64,791,730
	(高岡市)					1	7,029,720			2	39,761,390
	(福岡町)									1	25,030,340
	氷見市									2	53,065,560
	小矢部市					1	47,405,570			2	91,942,570
	射水市										
	(新湊市)										
	(小杉町)										
	(大門町)										
	(下村)										
(大島町)											
計					2	54,435,290			7	209,799,860	
砺 波	砺波市									2	42,459,950
	(砺波市)										
	(庄川町)									2	42,459,950
	南砺市			1	75,961,800	3	100,541,820			14	552,219,560
	(城端町)									2	50,116,120
	(平村)					1	20,512,440			4	138,962,520
	(上平村)			1	75,961,800					2	97,015,320
	(利賀村)					1	60,099,060			3	112,908,020
	(井波町)										
	(井口村)									1	20,648,440
	(福野町)										
	(福光町)					1	19,930,320			2	132,569,140
計			1	75,961,800	3	100,541,820			16	594,679,510	
合計	1	82,356,000	2	143,962,920	7	275,741,650			45	1,722,348,955	

資料 県森林政策課調

(2) 緊急治山等事業、施設災害復旧事業および県単治山事業実績

(単位:円)

センター別	市町村別	緊急治山		小規模緊急治山		計		施設災(公共)		計	
		箇所	事業費	箇所	事業費	箇所	事業費	箇所	事業費	箇所	事業費
	平成22年度	1	98,994,000			1	98,994,000				
	平成23年度										
	平成24年度										
	平成25年度										
	平成26年度	1	113,270,000			1	113,270,000				
		箇所	本工事費等	箇所	本工事費等	箇所	本工事費等	箇所	本工事費等	箇所	本工事費等
新 川	魚津市	1	106,553,690			1	106,553,690				
	滑川市										
	黒部市 (黒部市)										
	(宇奈月町)										
	入善町										
	朝日町										
	計	1	106,553,690			1	106,553,690				
富 山	富山市										
	(富山市)										
	(大沢野町)										
	(大山町)										
	(八尾町)										
	(婦中町)										
	(山田村)										
	(細入村)										
	舟橋村										
	上市町										
立山町											
計											
高 岡	高岡市										
	(高岡市)										
	(福岡町)										
	氷見市										
	小矢部市										
	射水市										
	(新湊市)										
	(小杉町)										
	(大門町)										
	(下村)										
(大島町)											
計											
砺 波	砺波市										
	(砺波市)										
	(庄川町)										
	南砺市										
	(城端町)										
	(平村)										
	(上平村)										
	(利賀村)										
	(井波町)										
	(井口村)										
	(福野町)										
	(福光町)										
計											
合計	1	106,553,690			1	106,553,690					

資料 県森林政策課調

センター別	市町村別	県営県単		県営県単(保安林)		県営県単(測量)		補助県単		治山調査(工事)	
		箇所	事業費	箇所	事業費	箇所	事業費	箇所	事業費	箇所	事業費
	平成22年度	31	322,865,865	3	10,182,900	3	9,960,100	21	64,171,050	1	141,885
	平成23年度	19	146,478,942	4	8,856,750	14	33,496,050	21	76,737,700	1	420,000
	平成24年度	32	175,899,178	6	24,331,050	11	11,964,900	28	111,682,300	2	287,700
	平成25年度	28	192,549,920	5	22,206,650	8	12,354,300	27	115,584,500	2	227,850
	平成26年度	26	226,497,267	6	47,686,410	16	41,120,000	23	63,338,720		
		箇所	本工事費等	箇所	本工事費等	箇所	本工事費等	箇所	本工事費等	箇所	本工事費等
新川	魚津市	2	22,870,800			3	6,000,480	2	25,303,000		
	滑川市			1	7,471,440			1	750,000		
	黒部市	1	2,668,114					1	1,500,000		
	(黒部市)										
	(宇奈月町)	1	2,668,114					1	1,500,000		
	入善町			1	12,822,840						
	朝日町	3	27,461,086	1	5,513,400			1	1,500,000		
計	6	53,000,000	3	25,807,680	3	6,000,480	5	29,053,000			
富山	富山市	5	35,756,040	1	7,302,960	3	7,265,160	4	8,549,900		
	(富山市)	1	9,195,400	1	7,302,960	1	2,106,000				
	(大沢野町)										
	(大山村)	1	6,051,440			1	2,135,160				
	(八尾町)	1	2,700,000			1	3,024,000				
	(婦中町)	2	17,809,200					1	3,608,900		
	(山田村)							2	4,158,000		
	(細入村)							1	783,000		
	舟橋村										
	上市町										
立山町	2	33,665,440			1	1,134,000					
計	7	69,421,480	1	7,302,960	4	8,399,160	4	8,549,900			
高岡	高岡市	3	7,821,950	1	1,600,650			3	6,000,000		
	(高岡市)	2	7,121,190	1	1,600,650			2	4,274,100		
	(福岡町)	1	700,760					1	1,725,900		
	氷見市	3	17,445,157	1	12,975,120	4	14,165,220	3	8,000,100		
	小矢部市	1	3,348,000			1	3,458,300	3	3,735,720		
	射水市										
	(新湊市)										
	(小杉町)										
	(大門町)										
	(下村)										
(大島町)											
計	7	28,615,107	2	14,575,770	5	17,623,520	9	17,735,820			
砺波	砺波市							2	2,500,000		
	(砺波市)							2	2,500,000		
	(庄川町)										
	南砺市	6	75,460,680			4	9,096,840	3	5,500,000		
	(城端町)	1	3,014,280								
	(平村)	2	35,836,560			3	6,048,000				
	(上平村)										
	(利賀村)	2	24,828,120			1	3,048,840				
	(井波町)	1	11,781,720					2	2,000,000		
	(井口村)							1	3,500,000		
(福野町)											
(福光町)											
計	6	75,460,680			4	9,096,840	5	8,000,000			
合計	26	226,497,267	6	47,686,410	16	41,120,000	23	63,338,720			

資料 県森林政策課調

(単位:円)

治山調査(委託)		計		総計	
箇所	事業費	箇所	事業費	箇所	事業費
		59	407,321,800	160	3,722,468,800
		59	265,989,442	123	2,482,966,442
		79	324,165,128	208	4,871,835,128
		70	342,923,220	127	2,407,557,220
		71	378,642,397	117	2,293,928,397
箇所	本工事費等	箇所	本工事費等	箇所	本工事費等
		7	54,174,280	10	260,183,012
		2	8,221,440	3	10,393,320
		2	4,168,114	5	89,291,456
		2	4,168,114	5	89,291,456
		1	12,822,840	3	130,756,680
		5	34,474,486	8	145,581,087
		17	113,861,160	29	636,205,555
		13	58,874,060	19	351,021,160
		3	18,604,360	3	18,604,360
		2	8,186,600	4	120,800,280
		2	5,724,000	5	158,985,740
		3	21,418,100	3	21,418,100
		2	4,158,000	3	30,429,680
		1	783,000	1	783,000
				4	171,530,220
		3	34,799,440	4	73,201,000
		16	93,673,500	27	595,752,380
		7	15,422,600	10	80,214,330
		5	12,995,940	7	52,757,330
		2	2,426,660	3	27,457,000
		11	52,585,597	13	105,651,157
		5	10,542,020	7	102,484,590
		23	78,550,217	30	288,350,077
		2	2,500,000	4	44,959,950
		2	2,500,000	2	2,500,000
				2	42,459,950
		13	90,057,520	27	642,277,080
		1	3,014,280	3	53,130,400
		5	41,884,560	9	180,847,080
				2	97,015,320
		3	27,876,960	6	140,784,980
		3	13,781,720	3	13,781,720
		1	3,500,000	2	24,148,440
				2	132,569,140
		15	92,557,520	31	687,237,030
		71	378,642,397	117	2,207,545,042

(3) 山地災害危険地区数

(単位:箇所数)

センター別	市町村別	崩壊土砂流出危険地区		山腹崩壊危険地区		地すべり発生危険地区		なだれ危険箇所		計		合計
		国有林	民有林	国有林	民有林	国有林	民有林	国有林	民有林	国有林	民有林	
	平成22年度	51	1,105	31	904	1	226	3	735	86	2,970	3,056
	平成23年度	57	1,110	31	909	1	227	3	735	92	2,981	3,073
	平成24年度	57	1,117	31	910	1	227	3	735	92	2,989	3,081
	平成25年度	57	1,117	31	911	1	227	3	735	92	2,990	3,082
	平成26年度	57	1,118	31	911	1	228	3	735	92	2,992	3,084
新 川	魚津市	4	61		44		10		28	4	143	147
	滑川市		4		8		6				18	18
	黒部市	12	48	5	44		9	2	21	19	122	141
	(黒部市)		16		15		7		3		41	41
	(宇奈月町)	12	32	5	29		2	2	18	19	81	100
	入善町		1		4						5	5
	朝日町	6	51		48		19		23	6	141	147
	計	22	165	5	148		44	2	72	29	429	458
富 山	富山市	7	294	2	183		43		206	9	726	735
	(富山市)				8						8	8
	(大沢野町)		25		17				21		63	63
	(大山町)	4	112	2	63		4		39	6	218	224
	(八尾町)	3	108		41		29		88	3	266	269
	(婦中町)		10		11		1		10		32	32
	(山田村)		15		12		9		22		58	58
	(細入村)		24		31				26		81	81
	舟橋村											
	上市町	3	51		31		7		11	3	100	103
立山町	3	52	7	41		6		26	10	125	135	
計	13	397	9	255		56		243	22	951	973	
高 岡	高岡市		70		57		12		39		178	178
	(高岡市)		39		43		6		14		102	102
	(福岡町)		31		14		6		25		76	76
	氷見市		100		128		46		70		344	344
	小矢部市		38		24		33		18		113	113
	射水市		1		14				2		17	17
	(新湊市)											
	(小杉町)		1		13				2		16	16
	(大門町)				1						1	1
	(下村)											
(大島町)												
計		209		223		91		129		652	652	
砺 波	砺波市		38		47		8		30		123	123
	(砺波市)		26		16		5		16		63	63
	(庄川町)		12		31		3		14		60	60
	南砺市	22	309	17	238	1	29	1	261	41	837	878
	(城端町)		18		18				3		39	39
	(平村)		41		41		7		56		145	145
	(上平村)	4	39	7	40	1	1		40	12	120	132
	(利賀村)	2	135		75		10	1	121	3	341	344
	(井波町)		9		6				5		20	20
	(井口村)		3		1		1		2		7	7
(福野町)		2		4		1		1		8	8	
(福光町)	16	62	10	53		9		33	26	157	183	
計	22	347	17	285	1	37	1	291	41	960	1,001	
合計	57	1,118	31	911	1	228	3	735	92	2,992	3,084	

資料 県森林政策課調

16 保安林

(1) 保安林の種類別面積表①

センター別	市町村別	総 数			水源かん養			土砂流出防備			土砂崩壊防備			飛砂防備		
		合計	国有林	民有林	合計	国	民	合計	国	民	合計	国	民	合計	国	民
	平成22年度	(23,749) 196,438	(15,202) 104,366	(8,547) 92,072	0 81,254	0 34,871	0 46,383	(4,453) 111,942	(4,453) 69,459	0 42,483	0 594	0 4	0 590	0 88	0 7	0 81
	平成23年度	(23,749) 196,554	(15,202) 104,366	(8,547) 92,188	0 81,315	0 34,871	0 46,444	(4,453) 111,992	(4,453) 69,459	0 42,533	0 598	0 4	0 594	0 88	0 7	0 81
	平成24年度	(23,749) 196,691	(15,202) 104,366	(8,547) 92,325	0 81,412	0 34,871	0 46,541	(4,453) 112,031	(4,453) 69,459	0 42,572	0 598	0 4	0 594	0 88	0 7	0 81
	平成25年度	(23,749) 196,745	(15,202) 104,366	(8,547) 92,379	0 81,437	0 34,871	0 46,566	(4,453) 112,057	(4,453) 69,459	0 42,598	0 601	0 4	0 597	0 88	0 7	0 81
	平成26年度	(23,749) 196,770	(15,202) 104,364	(8,547) 92,406	0 81,435	0 34,869	0 46,566	(4,453) 112,079	(4,453) 69,459	0 42,620	0 603	0 4	0 599	0 88	0 7	0 81
新 川	魚津市	(1,754) 9,255	(1,717) 4,343	(37) 4,912	0 4,479			(1,717) 4,731	(1,717) 2,626	0 2,105			0 22	0 22	0 2	0 2
	滑川市	0 69	0 0	0 69	0 0			0 61		0 61			0 3	0 3	0 5	0 5
	黒部市	(227) 31,978	0 26,101	(227) 5,877	0 3,470	0 656	0 2,814	0 28,362	0 25,443	0 2,919	0 55	0 0	0 55	0 9	0 0	0 9
	(黒部市)	(227) 1,974	0 656	(227) 1,318	0 1,637			0 321		0 321			0 7	0 7	0 9	0 9
	(宇奈月町)	0 30,004	0 25,445	0 4,559	0 1,833		1,833	0 28,041		0 2,598			0 48	0 48	0 0	0 0
	入善町	(22) 585	(22) 22	0 563	0 466			(22) 87	(22) 87	0 87			0 14	0 14	0 14	0 14
	朝日町	0 17,833	0 13,132	0 4,701	0 3,036		390 2,646	0 14,698	0 12,742	0 1,956			0 31	0 31	0 3	0 3
	小 計	(2,003) 59,720	(1,739) 43,598	(264) 16,122	0 11,451	0 2,785	0 8,666	(1,739) 47,939	(1,739) 40,811	0 7,128	0 111	0 0	0 111	0 33	0 0	0 33
	富 山	富山市	(7,805) 63,208	(1,704) 27,932	(6,101) 35,276	0 42,832	0 23,432	0 19,400	(1,704) 19,378	(1,704) 4,483	0 14,895	0 184	0 0	0 184	0 11	0 0
(富山市)	0 92	0 12	0 80	0 1		-2 3	0 29		0 29			0 7	0 7	0 11	0 11	
(大沢野町)	0 1,277	0 145	0 1,132	0 601		601	0 565		0 423			0 8	0 8	0 0	0 0	
(大山町)	(4,941) 47,485	0 23,114	(4,941) 24,371	0 34,296		20,324 13,972	0 13,107		0 2,790			0 10,317	0 31	0 31	0 0	0 0
(八尾町)	(2,811) 11,329	(1,704) 3,670	(1,107) 7,659	0 6,821		2,556 4,265	0 4,188		0 1,114			0 3,074	0 63	0 63	0 0	0 0
(婦中町)	0 33	0 0	0 33	0 0			0 20		0 20			0 13	0 13	0 0	0 0	
(山田村)	(53) 677	0 0	(53) 677	0 20		20	0 590		0 590			0 11	0 11	0 0	0 0	
(細入村)	0 2,315	0 991	0 1,324	0 1,093		554 539	0 879		0 437			0 442	0 51	0 51	0 0	0 0
舟橋村	0 0	0 0	0 0	0 0			0 0		0 0			0 0	0 0	0 0	0 0	
上市町	(823) 13,482	(802) 7,334	(21) 6,148	0 5,505		3,137 2,368	(802) 7,942	(802) 4,197	0 3,745			0 22	0 22	0 0	0 0	
立山町	(10,808) 20,661	(10,749) 16,576	(59) 4,085	0 2,633		1,138 1,495	0 17,974		0 15,438			0 2,536	0 51	0 51	0 0	0 0
小 計	(19,436) 97,351	(13,255) 51,842	(6,181) 45,509	0 50,970	0 27,707	0 23,263	(2,506) 45,294	(2,506) 24,118	0 21,176	0 257	0 0	0 257	0 11	0 0	0 11	

資料 県森林政策課調 平成27年3月31日現在

(注) 上段()書きは兼種保安林面積で外教

(単位:ha)

防風			潮害防備			干害防備			なだれ防止			魚つき			航行目標			保健			風致		
合計	国	民	合計	国	民	合計	国	民	合計	国	民	合計	国	民	合計	国	民	合計	国	民	合計	国	民
0	0	0	0	0	0	0	0	0	(87)	0	(87)	0	0	0	0	0	(19,209)	(10,749)	(8,460)	0	0	0	
64	17	47	16	0	16	74	0	74	2,230	8	2,222	66	0	66	1	0	84		84	25	0	25	
0	0	0	0	0	0	0	0	0	(87)	0	(87)	0	0	0	0	0	(19,209)	(10,749)	(8,460)	0	0	0	
64	17	47	17	0	17	74	0	74	2,230	8	2,222	66	0	66	1	0	84		84	25	0	25	
0	0	0	0	0	0	0	0	0	(87)	0	(87)	0	0	0	0	0	(19,209)	(10,749)	(8,460)	0	0	0	
64	17	47	17	0	17	74	0	74	2,231	8	2,223	66	0	66	1	0	84		84	25	0	25	
0	0	0	0	0	0	0	0	0	(87)	0	(87)	0	0	0	0	0	(19,209)	(10,749)	(8,460)	0	0	0	
64	17	47	17	0	17	74	0	74	2,231	8	2,223	66	0	66	1	0	84		84	25	0	25	
0	0	0	0	0	0	0	0	0	(87)	0	(87)	0	0	0	0	0	(19,209)	(10,749)	(8,460)	0	0	0	
64	17	47	19	0	19	74	0	74	2,232	8	2,224	66	0	66	1	0	84		84	25	0	25	
0			0			0			0			0			0		(37)		(37)	0			
0			0			0			20		20	0		1	1	0				0			
0			0			0			0			0		0		0				0			
0			0			0			0			0		0		0				0			
0	0	0	0	0	0	0	0	0	0	0	0	0	0	0	0	0	(227)	0	(227)	0	0	0	
0	0	0	0	0	0	0	0	0	82	2	80	0	0	0	0	0	0	0	0	0	0	0	
0			0			0			0			0			0		(227)		(227)	0			
0			0			0			0			0			0		0			0			
0			0			0			82	2	80	0		0		0				0			
0			0			0			0			0			0		0			0			
0			17		17	0			1		1	0			0		0			0			
0			0			0			0			0			0		0			0			
0			2		2	0			63		63	0			0		0			0			
0	0	0	0	0	0	0	0	0	0	0	0	0	0	0	0	0	(264)	0	(264)	0	0	0	
0	0	0	19	0	19	0	0	0	166	2	164	0	0	0	1	0	0	0	0	0	0	0	
0	0	0	0	0	0	0	0	0	0	0	0	0	0	0	0	0	(6,101)	0	(6,101)	0	0	0	
30	17	13	0	0	0	74	0	74	662	0	662	0	0	0	0	0	20	0	20	17	0	17	
0			0			0			0			0			0		0			0			
27	14	13	0			0			0			0			0		0			17		17	
0			0			0			0			0			0		0			0			
3	3		0			74		74	26		26	0			0		0			0			
0			0			0			0			0			0		(4,941)		(4,941)	0			
0			0			0			51		51	0			0		0			0			
0			0			0			0			0			0		(1,107)		(1,107)	0			
0			0			0			237		237	0			0		20		20	0			
0			0			0			0			0			0		0			0			
0			0			0			0			0			0		0			0			
0			0			0			0			0			0		(53)		(53)	0			
0			0			0			56		56	0			0		0			0			
0			0			0			0			0			0		0			0			
0			0			0			292		292	0			0		0			0			
0			0			0			0			0			0		0			0			
0			0			0			0			0			0		(21)		(21)	0			
0			0			0			13		13	0			0		0			0			
0			0			0			0			0			0		(10,808)	(10,749)	(59)	0			
0			0			0			3		3	0			0		0			0			
0	0	0	0	0	0	0	0	0	0	0	0	0	0	0	0	0	(16,930)	(10,749)	(6,181)	0	0	0	
30	17	13	0	0	0	74	0	74	678	0	678	0	0	0	0	0	20	0	20	17	0	17	

(1) 保安林の種類別面積表②

センター別	市町村別	総 数			水源かん養			土砂流出防備			土砂崩壊防備			飛砂防備		
		合計	国有林	民有林	合計	国	民	合計	国	民	合計	国	民	合計	国	民
高	高岡市	0	0	0	0	0	0	0	0	0	0	0	0	0	0	0
		926	0	926	732	0	732	150	0	150	28	0	28	12	0	12
	(高岡市)	0	0	0	0			0			0			0		
		416	0	416	287		287	96		96	19		19	12		12
	(福岡町)	0	0	0	0			0			0			0		
		510	0	510	445		445	54		54	9		9	0		0
	氷見市	0	0	0	0			0			0			0		
		979	7	972	296		296	491		491	80		80	32	7	25
	小矢部市	0	0	0	0			0			0			0		
		745	0	745	341		341	367		367	14		14	0		0
	射水市	0	0	0	0	0	0	0	0	0	0	0	0	0	0	0
		16	0	16	0	0	0	0	0	0	16	0	16	0	0	0
(新湊市)	0	0	0	0			0			0			0			
	0	0	0	0			0			0			0			
(小杉町)	0	0	0	0			0			0			0			
	12	0	12	0			0			12		12	0		0	
(大門町)	0	0	0	0			0			0			0			
	4	0	4	0			0			4		4	0		0	
(下村)	0	0	0	0			0			0			0			
	0	0	0	0			0			0			0			
(大島町)	0	0	0	0			0			0			0			
	0	0	0	0	0	0	0	0	0	0	0	0	0	0	0	
小 計	2,666	7	2,659	1,369	0	1,369	1,008	0	1,008	138	0	138	44	7	37	
砺	(192)	0	(192)	0	0	0	0	0	0	0	0	0	0	0	0	
	408	0	408	107	0	107	253	0	253	26	0	26	0	0	0	
	(94)	0	(94)	0			0			0			0			
	126	0	126	93		93	26		26	7		7	0		0	
	(98)	0	(98)	0			0			0			0			
	282	0	282	14		14	227		227	19		19	0		0	
	(2,118)	(208)	(1,910)	0	0	0	(208)	(208)	0	0	0	0	0	0	0	
	36,625	8,917	27,708	17,538	4,377	13,161	17,585	4,530	13,055	71	4	67	0	0	0	
	(155)	0	(155)	0			0			0			0			
	2,461	17	2,444	2,139	17	2,122	199		199	8		8	0		0	
	(23)	0	(23)	0			0			0			0			
	5,946	101	5,845	694		694	4,858	101	4,757	9		9	0		0	
(1,376)	0	(1,376)	0			0			0			0				
7,984	3,256	4,728	1,088	650	438	6,477	2,606	3,871	6		6	0		0		
(296)	(178)	(118)	0			(178)	(178)	0				0				
13,829	2,169	11,660	9,267	1,415	7,852	4,103	754	3,349	20		20	0		0		
0	0	0	0			0			0			0				
533	0	533	371		371	157		157	4		4	0		0		
(168)	(30)	(138)	0			(30)	(30)	0				0				
713	62	651	612	62	550	101		101	0		0	0		0		
0	0	0	0			0			0			0				
27	0	27	0			22		22	5		5	0		0		
(100)	0	(100)	0			0			0			0				
5,132	3,312	1,820	3,367	2,233	1,134	1,668	1,069	599	19	4	15	0		0		
(2,310)	(208)	(2,102)	0	0	0	(208)	(208)	0	0	0	0	0	0	0		
小 計	37,033	8,917	28,116	17,645	4,377	13,268	17,838	4,530	13,308	97	4	93	0	0	0	

資料 県森林政策課調 平成27年3月31日現在

(注) 上段()書きは兼種保安林面積で外数

(単位:ha)

防風			潮害防備			干害防備			なだれ防止			魚つき			航行目標			保 健			風致		
合計	国	民	合計	国	民	合計	国	民	合計	国	民	合計	国	民	合計	国	民	合計	国	民	合計	国	民
0	0	0	0	0	0	0	0	0	0	0	0	0	0	0	0	0	0	0	0	0	0	0	0
0	0	0	0	0	0	0	0	0	2	0	2	2	0	2	0	0	0	0	0	0	0	0	0
0			0			0			0			0			0			0			0		
0			0			0			0			2		2	0			0			0		
0			0			0			0			0			0			0			0		
0			0			0			2		2	0			0			0			0		
0			0			0			0			0			0			0			0		
0			0			0			16		16	64		64	0			0			0		
0			0			0			0			0			0			0			0		
0			0			0			10		10	0			0			5			5	8	8
0	0	0	0	0	0	0	0	0	0	0	0	0	0	0	0	0	0	0	0	0	0	0	0
0	0	0	0	0	0	0	0	0	0	0	0	0	0	0	0	0	0	0	0	0	0	0	0
0			0			0			0			0			0			0			0		
0			0			0			0			0			0			0			0		
0			0			0			0			0			0			0			0		
0			0			0			0			0			0			0			0		
0			0			0			0			0			0			0			0		
0			0			0			0			0			0			0			0		
0	0	0	0	0	0	0	0	0	0	0	0	0	0	0	0	0	0	0	0	0	0	0	0
0	0	0	0	0	0	0	0	0	28	0	28	66	0	66	0	0	0	5	0	5	8	0	8
0	0	0	0	0	0	0	0	0	0	0	0	0	0	0	0	0	(192)	0	(192)	0	0	0	0
0	0	0	0	0	0	0	0	0	22	0	22	0	0	0	0	0	0	0	0	0	0	0	0
0			0			0			0			0			0			(94)		(94)	0		
0			0			0			0			0			0			(98)		(98)	0		
0			0			0			22		22	0			0			0			0		
0	0	0	0	0	0	0	0	0	(87)	0	(87)	0	0	0	0	0	0	(1,823)	0	(1,823)	0	0	0
34	0	34	0	0	0	0	0	0	1,338	6	1,332	0	0	0	0	0	59	0	59	0	0	0	0
0			0			0			0			0			0			(155)		(155)	0		
0			0			0			115		115	0			0			0			0		
0			0			0			0			0			0			(23)		(23)	0		
0			0			0			383		383	0			0			2		2	0		
0			0			0			(17)		(17)	0			0			(1,359)		(1,359)	0		
34		34	0			0			362		362	0			0			17		17	0		
0			0			0			(70)		(70)	0			0			(48)		(48)	0		
0			0			0			439		439	0			0			0			0		
0			0			0			0			0			0			0			0		
0			0			0			1		1	0			0			0			0		
0			0			0			0			0			0			(138)		(138)	0		
0			0			0			0			0			0			0			0		
0			0			0			0			0			0			0			0		
0			0			0			0			0			0			(100)		(100)	0		
0			0			0			38	6	32	0			0			40		40	0		
0	0	0	0	0	0	0	0	0	(87)	0	(87)	0	0	0	0	0	0	(2,015)	0	(2,015)	0	0	0
34	0	34	0	0	0	0	0	0	1,360	6	1,354	0	0	0	0	0	59	0	59	0	0	0	0

(2) 保安林の解除実績表

(単位:ha)

区 分	平成22年度			平成23年度			平成24年度			平成25年度			平成26年度		
	国有林	民有林	計	国有林	民有林	計	国有林	民有林	計	国有林	民有林	計	国有林	民有林	計
水源かん養		0	0												
土砂流出防備	1	4	5							3	3		1	1	
土砂崩壊防備		0	0					0	0	0	0		0	0	
飛砂防備								0	0				0	0	
防風		11	11					0	0						
潮害防備															
なだれ防止								0	0						
魚つき										0	0		0	0	
航行目標															
保健															
風致															
合 計	1	15	16		—	—		0	0		4	4			

資料 県森林政策課調 平成27年3月31日現在

注:計の不一致は四捨五入による。

(3) 林地開発許可状況

(単位:ha)

センター別	市町村別	合 計		工場、事業場の設置		レジャー施設の設定		土石等の採掘		道路の新設又は改築		その他		許可累積計	
		件数	面積	件数	面積	件数	面積	件数	面積	件数	面積	件数	面積	件数	面積
	平成22年度	2	5					1	3			1	2	168	1,274
	平成23年度	1	3							1	3			169	1,277
	平成24年度													169	1,277
	平成25年度	5	15	3	9			2	6					174	1,293
	平成26年度	2	14	1	12			1	2					176	1,307
新 川	魚津市														
	滑川市														
	黒部市							1	2						
	(黒部市)							1	2						
	(宇奈月町)														
	入善町														
	朝日町														
	計	1	2					1	2						
富 山	富山市	1	12	1	12										
	(富山市)														
	(大沢野町)														
	(大山町)														
	(八尾町)														
	(婦中町)	1	12	1	12										
	(山田村)														
	(細入村)														
	舟橋村														
	上市町														
	立山町														
計	1	12	1	12											
高 岡	高岡市														
	(高岡市)														
	(福岡町)														
	氷見市														
	小矢部市														
	射水市														
	(新湊市)														
	(小杉町)														
	(大門町)														
	(下 村)														
	(大島町)														
計															
砺 波	砺波市														
	(砺波市)														
	(庄川町)														
	南砺市														
	(城端町)														
	(平 村)														
	(上平村)														
	(利賀村)														
	(井波町)														
	(井口村)														
	(福野町)														
(福光町)															
計															

資料 県森林政策課調 平成27年3月31日現在

注:「住宅団地の造成」「別荘地の造成」「ゴルフ場の造成」「スキー場の造成」については、平成18年以降なし

注:計の不一致は四捨五入による。

17 鳥獣保護及び狩猟

(1) 狩猟者登録証交付状況

(単位:件,千円)

年度 及び 交付先	総数			網猟			わな猟			第一種銃猟			第二種銃猟		
	件数	税額	交付 手数料	件数	税額	交付 手数料	件数	税額	交付 手数料	件数	税額	交付 手数料	件数	税額	交付 手数料
H22	977	13,906	1,759	64	525	115	132	1,066	234	757	12,183	1,366	24	132	43
H23	940	13,107	1,692	60	492	108	156	1,252	281	702	11,242	1,264	22	121	40
H24	942	12,806	1,696	59	481	106	173	1,340	311	686	10,848	1,235	24	138	43
H25	938	11,807	1,688	59	432	106	200	1,407	360	648	9,800	1,166	31	168	56
H26	1,018	11,980	1,832	59	413	103	286	1,999	516	642	9,397	1,158	31	171	56
本庁(県外)	81			0			2			78			1		
新川	198			3			63			126			6		
富山	342			14			80			237			11		
高岡	279			38			100			130			11		
砺波	118			4			41			71			2		

(2) 狩猟者登録を受けた者による鳥類捕獲数

(単位:羽)

年度	総数	ゴイサギ	キジ	ヤマドリ	カモ類	シギ類	キジバト	カラス類	スズメ類	その他
H22	8,476	0	1,653	573	4,841	12	109	682	606	43
H23	6,504	0	1,179	233	4,327	7	86	541	131	144
H24	5,742	0	1,213	329	3,336	5	70	492	205	92
H25	7,283	0	687	247	5,540	5	35	524	173	72
H26	5,740	0	988	310	3,323	3	90	425	481	120

(3) 狩猟者登録を受けた者による獣類捕獲数

(単位:頭)

年度	総数	クマ	キツネ	タヌキ	ハクビシン	テン	イノシシ	ニホンジカ	ノウサギ	その他
H22	731	4	3	105	28	7	479	35	70	43
H23	483	28	3	37	16	10	276	56	57	73
H24	573	15	7	74	19	11	348	48	43	8
H25	679	23	4	72	33	3	498	33	13	0
H26	929	10	1	74	18	5	730	59	27	5

(4) 有害鳥獣として捕獲された鳥類

(単位:羽)

年度	総数	カワウ	カモ類	ムクドリ	サギ類	カラス類	スズメ類	ドバト	その他
H22	6,517	341	151	817	173	4,360	0	31	644
H23	5,420	367	106	10	158	4,239	0	15	525
H24	4,270	373	110	88	91	3,587	0	18	3
H25	4,230	359	115	34	97	3,611	0	10	4
H26	5,143	421	143	150	133	4,290	0	6	0

(5) 有害鳥獣として捕獲された獣類

(単位:頭)

年度	総数	クマ	キツネ	タヌキ	ウサギ	イノシシ	ハクビシン	サル	ニホンジカ
H22	796	203	—	10	10	268	87	218	—
H23	501	16	—	12	2	225	87	159	—
H24	650	28	—	3	—	292	98	229	—
H25	869	27	—	13	5	517	113	194	—
H26	1,727	102	—	17	8	1158	152	265	25

※クマ(平成22年～)、サル(平成16年～)、イノシシ(平成25年2月16日～)については、特定鳥獣保護管理計画に基づく個体数調整を目的とする捕獲を含む。

資料 県自然保護課調

(6)鳥獣保護区等一覧表(平成27年3月31日現在)

1. 鳥獣保護区

(単位:ha)

名称	所在地	面積	設定期間	名称	所在地	面積	設定期間
北アルプス (国指定)	朝日町 黒部市 立山町 富山市	64,819 (特保 13,729)	平成26年11月1日から 平成36年10月31日まで	白木峰・ 金剛堂山 奥神通	富山市 南砺市 富山市	5,650 (特保1,150) 460	平成21年11月15日から 平成28年10月31日まで 平成18年11月15日から 平成28年10月31日まで
城山	朝日町	293	平成18年11月1日から 平成28年10月31日まで	奥五位	高岡市	280	平成18年11月15日から 平成28年10月31日まで
大平	朝日町	2,274	平成18年11月1日から 平成28年10月31日まで	医王山	南砺市	1,690	平成18年11月15日から 平成28年10月31日まで
大笠	南砺市	1,653 (特保230)	平成18年11月1日から 平成38年10月31日まで	小谷川	南砺市	1,500	平成19年11月1日から 平成29年10月31日まで
小口川	富山市	1,871	平成18年11月1日から 平成28年10月31日まで	俱利伽羅	小矢部市	855	平成20年11月1日から 平成30年10月31日まで
氷見海岸	氷見市 高岡市	6,905 (特保 1)	平成18年11月1日から 平成28年10月31日まで	朝日山	氷見市	716	平成22年11月1日から 平成32年10月31日まで
愛本	黒部市	28	平成21年11月1日から 平成31年10月31日まで	東福寺	滑川市	180	平成26年11月1日から 平成36年10月31日まで
上市	上市町	630	平成25年11月1日から 平成35年10月31日まで	ねいの里	富山市	50 (特保 13)	平成26年11月1日から 平成36年10月31日まで
二上山	高岡市	684 (特保164)	平成25年11月1日から 平成35年10月31日まで	野鳥の園	富山市	98	平成19年11月1日から 平成29年10月31日まで
呉羽山	富山市	450	平成26年11月1日から 平成36年10月31日まで	田尻池	富山市	5	平成20年11月1日から 平成30年10月31日まで
南蟹谷	南砺市	1,070	平成26年11月1日から 平成36年10月31日まで	大辻山	上市町	1,877	平成22年11月1日から 平成32年10月31日まで
有峰	富山市	7,500 (特保760)	平成17年11月1日から 平成27年10月31日まで	黒部川河口	黒部市	68	平成24年11月1日から 平成34年10月31日まで
利賀	南砺市 砺波市	1,100	平成18年11月1日から 平成28年10月31日まで	増山	砺波市	372	平成25年11月1日から 平成35年10月31日まで
座主坊	立山町	450	平成18年11月1日から 平成28年10月31日まで	宮島峽	小矢部市 高岡市	614	平成16年11月1日から 平成26年10月31日まで
頼成山	砺波市	160	平成20年11月1日から 平成30年10月31日まで	桜ヶ池	南砺市	130	平成17年11月1日から 平成27年10月31日まで
八乙女山	南砺市	388	平成21年11月1日から 平成31年10月31日まで	小瀬	南砺市	1,080 (特保 3)	平成19年11月1日から 平成29年10月31日まで
天神山	魚津市	850	平成22年11月1日から 平成32年10月31日まで	神通川河口	富山市	75	平成24年11月1日から 平成34年10月31日まで
縄ヶ池	南砺市	625 (特保 116)	平成26年11月1日から 平成36年10月31日まで	庄川下流	高岡市 射水市	88	平成25年11月1日から 平成35年10月31日まで
吉峰	立山町	70 (特保 25)	平成17年11月1日から 平成27年10月31日まで	常願寺川河口	富山市	52	平成18年11月1日から 平成28年10月31日まで
高岡古城 公園	高岡市	23	平成17年11月1日から 平成27年10月31日まで	計		17,683 (16,191)	

2. 休猟区

(単位:ha)

名称	所在地	面積	設定期間	名称	所在地	面積	設定期間
勝木原・花尾	高岡市	1,330	平成24年11月15日から 平成27年11月14日まで	高清水	富山市	500	平成26年11月1日から 平成29年10月31日まで
早月川	魚津市	1,248	平成24年11月15日から 平成27年11月14日まで	中田	高岡市	782	平成26年11月1日から 平成29年10月31日まで
栃原	滑川市	1,079	平成24年11月15日から 平成27年11月14日まで	射水市	砺波市		
極楽寺	南砺市	878	平成24年11月15日から 平成27年11月14日まで	殖生	小矢部市	1,142	平成26年11月1日から 平成29年10月31日まで
大森	上市町	878	平成24年11月15日から 平成27年11月14日まで	東石黒	南砺市	843	平成26年11月1日から 平成29年10月31日まで
山崎	立山町	1,054	平成24年11月15日から 平成27年11月14日まで				
横山	朝日町	1,000	平成24年11月15日から 平成27年11月14日まで				
神通川東	入善町	856	平成25年11月1日から 平成28年10月31日まで				
洞山	富山市	732	平成25年11月1日から 平成28年10月31日まで				
速川	富山市	550	平成25年11月1日から 平成28年10月31日まで				
小原	氷見市	965	平成25年11月1日から 平成28年10月31日まで				
南山田	南砺市	968	平成25年11月1日から 平成28年10月31日まで				
	南砺市	825	平成25年11月1日から 平成28年10月31日まで				
				計		14,752	

※平成25年2月16日からイノシシのみを捕獲することができる特例休猟区に指定

3. 特定猟具使用禁止区域(銃)

(単位:ha)

名称	所在地	面積	設定期間	名称	所在地	面積	設定期間
庄川	南砺市	55	平成23年10月20日から 平成33年11月14日まで	泊	朝日町	343	平成21年11月15日から 平成31年11月14日まで
魚津	魚津市	1,160	平成21年11月15日から 平成31年11月14日まで	上市	上市町	274	平成21年11月15日から 平成31年11月14日まで
山田	富山市	487	平成23年10月20日から 平成33年11月14日まで	五百石	立山町	268	平成21年11月15日から 平成31年11月14日まで
小矢部川	小矢部市	2,179	平成26年11月1日から 平成36年10月31日まで	上滝	富山市	77	平成21年11月15日から 平成31年11月14日まで
呉羽	砺波市			大沢野	富山市	278	平成21年11月15日から 平成31年11月14日まで
舟倉	富山市	828	平成18年11月15日から 平成28年11月14日まで	八尾井田	富山市	397	平成21年11月15日から 平成31年11月14日まで
婦中	富山市	975	平成21年11月15日から 平成31年11月14日まで	古里	富山市	77	平成21年11月15日から 平成31年11月14日まで
国東橋	富山市	845	平成25年11月1日から 平成35年10月31日まで	千里	富山市	79	平成21年11月15日から 平成31年11月14日まで
国条橋	高岡市	18	平成23年10月20日から 平成33年11月14日まで	津沢	小矢部市	113	平成21年11月15日から 平成31年11月14日まで
	高岡市	12	平成23年10月20日から 平成33年11月14日まで	井波	南砺市	168	平成21年11月15日から 平成31年11月14日まで

名称	所在地	面積	設定期間	名称	所在地	面積	設定期間
富山	富山市 滑川市	8,533	平成24年11月15日から 平成34年11月14日まで	とやま・ふくおか 家族旅行村	高岡市	167	平成24年11月15日から 平成34年11月14日まで
小杉	射水市	1,340	平成22年11月15日から 平成32年11月14日まで	婦中ふるさと 自然公園	富山市	24	平成24年11月15日から 平成34年11月14日まで
北山田	南砺市	100	平成24年11月15日から 平成34年11月14日まで	水橋	富山市	19	平成26年11月1日から 平成36年10月31日まで
高塚	富山市	124	平成23年10月20日から 平成33年11月14日まで	下熊野	富山市	744	平成17年11月15日から 平成27年11月14日まで
福光	南砺市	100	平成17年11月15日から 平成27年11月14日まで	八木山	富山市	630	平成19年11月15日から 平成29年11月14日まで
上市川ダム	上市町	113	平成19年11月15日から 平成29年11月14日まで	雨晴	高岡市	106	平成18年11月15日から 平成28年11月14日まで
富山空港	富山市	824	平成20年11月15日から 平成30年11月14日まで	東五位・ 立野地区	高岡市	115	平成18年11月15日から 平成28年11月14日まで
あわすの平	富山市	1,110	平成20年11月15日から 平成30年11月14日まで	戸出	高岡市	333	平成20年11月15日から 平成30年11月14日まで
富山新港	高岡市 射水市	2,974	平成25年11月1日から 平成35年10月31日まで	中田	高岡市	305	平成19年11月15日から 平成29年11月14日まで
高岡	高岡市 射水市	3,761	平成21年11月15日から 平成31年11月14日まで	神通深谷	富山市	332	平成21年11月15日から 平成31年11月14日まで
滑川	滑川市	689	平成21年11月15日から 平成31年11月14日まで	舟橋	舟橋村 富山市 上市町	250	平成22年11月15日から 平成32年11月14日まで
黒部	黒部市	1,028	平成22年11月15日から 平成32年11月14日まで	境	朝日町	261	平成22年11月15日から 平成32年11月14日まで
宇奈月	黒部市	45	平成21年11月15日から 平成31年11月14日まで	福沢	富山市	271	平成23年10月20日から 平成33年11月14日まで
入善	入善町	348	平成21年11月15日から 平成31年11月14日まで	寒江	富山市	484	平成22年11月15日から 平成32年11月14日まで
氷見	氷見市	1,032	平成21年11月15日から 平成31年11月14日まで	神通川	富山市	141	平成24年11月15日から 平成34年11月14日まで
大島・大門	射水市	354	平成21年11月15日から 平成31年11月14日まで	水橋池田館	富山市	114	平成21年11月15日から 平成31年11月14日まで
砺波	砺波市	250	平成21年11月15日から 平成31年11月14日まで	老田	富山市	79	平成22年11月15日から 平成32年11月14日まで
庄川中部	砺波市	172	平成21年11月15日から 平成31年11月14日まで	水橋開発	富山市	51	平成21年11月15日から 平成31年11月14日まで
福野中部	南砺市	380	平成21年11月15日から 平成31年11月14日まで	池多	富山市	83	平成25年11月1日から 平成35年10月31日まで
福光中部	南砺市	240	平成21年11月15日から 平成31年11月14日まで				
城端	南砺市	170	平成21年11月15日から 平成31年11月14日まで				
神通川左岸	富山市	123	平成23年10月20日から 平成33年11月14日まで				
砺波東部	砺波市	227	平成23年10月20日から 平成33年11月14日まで				
計						37,179	

4. 指定猟法禁止区域 (単位:ha)

名称	所在地	面積	設定期間
神通川下流	富山市	118	平成17年4月1日から 期間定めず
計		118	

資料 県自然保護課調

18 緑化

(1) 緑の羽根募金状況

(単位:円)

年次	募金額	使用内訳	
		市町村緑推緑化事業費	県緑推緑化事業費
平成4年次	15,224,145	8,831,550	6,392,595
平成5年次	15,107,824	8,783,730	6,324,094
平成6年次	15,148,058	10,024,900	5,123,158
平成7年次	15,202,798	8,838,000	6,364,798
平成8年次	15,693,846	8,837,273	6,856,573
平成9年次	15,783,308	9,088,110	6,695,198
平成10年次	15,696,849	9,134,676	6,562,173
平成11年次	15,946,823	9,042,678	6,904,145
平成12年次	16,286,304	9,097,742	7,188,562
平成13年次	16,680,028	9,163,387	7,516,641
平成14年次	16,979,248	9,299,417	7,679,831
平成15年次	16,532,777	9,028,860	7,503,917
平成16年次	16,102,959	8,706,552	7,396,407
平成17年次	15,245,734	8,435,717	6,810,017
平成18年次	16,812,940	9,380,435	7,432,505
平成19年次	16,961,602	9,149,336	7,812,266
平成20年次	17,523,833	9,009,935	8,513,898
平成21年次	17,387,369	8,957,448	8,429,921
平成22年次	13,429,594	5,040,200	8,389,394
平成23年次	13,000,493	5,482,950	7,517,543
平成24年次	12,778,497	4,785,556	7,992,941
平成25年次	12,792,705	5,386,782	7,405,923
平成26年次	12,777,454	5,421,188	7,356,266
平成27年次	12,882,946	5,692,892	7,190,054

資料:(公社)とやま緑化推進機構

19 試験研究

(1)農林水産総合技術センター森林研究所

(ア)試験研究テーマ(平成26年度)

テーマ名	実施年度	備考
(水と緑を育み県民生活の安全・安心に貢献する森づくりの推進)		
酸性雨実態調査	H2～	県 単
スギ花粉症対策事業	H9～	県 単
立山植生モニタリング調査	H10～	県 単
立山植生復元調査	H10～	県 単
治山事業施工地における森林理水機能調査	H13～	県 単
ブナ、ナラ類の種子の豊凶モニタリング調査事業	H17～	県 単
溪畔林整備の基本指針の検証	H25～	県 単
カシナガ被害発生後における民有林の樹種別資源量の推定	H26～H28	県 単
森林資源モニタリング調査	H22～	国 補
スギ花粉症対策事業	H9～	県 単
菌類を活用したスギ花粉飛散防止液の高度化と実用的な施用技術の開発	H26～H28	受 託
林道法面植生モニタリング調査	H24～	県 単
里山林活用と整備を支援するモニタリング調査と林分構造評価	H24～H28	基 金
菌根菌を利用したクロマツ優良苗養成技術の開発	H25～H29	県 単
(森林・林業の再生を推進する技術の開発)		
スギ林分における発電用木質バイオマス生産量予測モデルの開発	H26～H28	国 補
製材用丸太生産を目的としたスギ造林木の最適採材法の開発	H26	共同研究
コンテナ苗を活用した低コスト再造林技術の実証研究	H26～H27	受 託
デジタル写真測量によるスギ林資源量情報システムの開発	H26～H28	国 補
スギ間伐木を加害する穿孔性害虫の生態解明と防除方法の開発	H26～H28	県 単
スギ過密人工林を長伐期林へ誘導するための施業法の確立	H24～H26	県 単
施業プラン作成を支援する林相区分手法の確立	H23～H25	国 補
スギ過密人工林を長伐期林へ誘導するための施業法の確立	H23～H25	県 単
みどりの森再生事業モニタリング調査	H24～H26	県 単
広葉樹林化技術の実践的体系化研究	H26～H27	受 託
根粒菌フランキアを活用した富山県産ハンノキ属緑化木の短期育苗法の確立	H24～H26	県 単
林木育種事業	S35～	国 補
優良無花粉スギ「立山 森の輝き」普及推進事業	H25～	基 金
(地域特性を活かしたきのこの生産技術の開発)		
小径広葉樹材および竹材を用いた食用きのこの簡易栽培法の確立など特用林産物の開発	H24～H26	県 単
野生型エノキタケの栽培技術の開発	H24～H26	受託(民間)
エノキタケ・シイタケの優良系統選抜・保護に向けたDNA解析技術の開発	H26～H28	県 単
薬理的および害虫防除的利用に向けた冬虫夏草菌ライブラリの構築	H26～H27	県 単

(イ)試験地の概要

テーマ名	所在地	面積(m ²)	設定年度	備考
(造林)				
造林樹種の成長過程に関する研究	氷見市小滝	1,000	S62	スギ6品種、アテ、ヒノキ
里山林の育成・管理技術の開発	上市町・氷見市外	314~1,000	H19~	コナラ、モウソウチク
スギ人工林の間伐・成長調査	富山市外	1,000	H7	スギ
(環境保全)				
酸性雨等実態調査	魚津市外4カ所	—	H7	酸性雨の採取
酸性雨等森林被害モニタリング調査	黒部市外10カ所	1,000	H4	スギ林
スギ品種の着花特性調査	立山町外17カ所	—	H6	スギ林で雄花量
森林理水機能調査	利賀村奥山外	—	H6	渓流水の採取
立山植生モニタリング調査	美女平外	625~10,000	H10~	スギ・ブナ外
ブナ、ミズナラ、コナラ堅果の豊凶調査	立山町外39カ所		H17~	ブナ・ミズナラ・コナラ
森林資源モニタリング調査	富山市外45ヶ所	1,000	H22~	スギ外
溪畔林モニタリング調査	南砺市太美		H22~	サワグルミ外

(2)農林水産総合技術センター 木材研究所

(ア)試験研究テーマ(平成26年度)

テーマ名	実施年度	備考
(県産材等の需要拡大を図る技術開発)		
公共建築物における木造化技術の開発	H24～H26	県 単
富山県産材を用いた公共施設用の木質内装材の開発	H24～H27	共 同
製材等部材の現場型非破壊検査ツールの開発	H26～H28	県 単
(地域木材産業と連携した安全・安心な木造建築技術の開発)		
ラグスクリューボルトを用いた高靱性ラーメン接合部の開発と制振耐力壁の制振効果検証	H20～H26	共 同
既存住宅に対応した制振パネル工法の開発	H25～H27	県 単
圧縮木材の形状復元挙動を活用した耐震面格子壁の開発	H26～H27	〃
CLT等新製品・新技術利用促進事業（耐久性等品質向上）	H26	受 託
木製グライド防止工を用いた防雪林造成法の確立	H26	共 同
木材の耐久性を付与する表面処理技術の研究開発	H26	〃
(木質系バイオマスの利用技術の開発)		
スギ木粉・竹粉複合体の量産化技術の開発	H22～H27	共 同
スギ間伐材を原料としたWPC用スギ木粉の製造技術の確立	H22～H27	〃
木材液化技術を応用した石油代替木質系バイオマス液体燃料の開発	H25～H27	県 単
マイクロファイバー化技術の応用による環境対応資源を活用した機能性プラスチックの創成	H25～H27	共 同
木質バイオマス発電用燃料の原木段階における水分率低下における調査	H25～H26	〃

(イ)試験地の概要

テーマ名	所在地	面積(m ²)	設定年度	備考
耐久性試験	射水市黒河新4940 農林水産総合技術センター 木材研究所構内	400	S55	カラマツ, エゾマツ, ベイツガ タテヤマスギ, マアテ (防腐剤の効果試験)

20 付 表

(1) 森林・林業行政年表

年 度	森 林 ・ 林 業 の 施 策	森 林 ・ 林 業 の 施 策
	国	富 山 県
20	<ul style="list-style-type: none"> 山のみち地域づくり交付金による林道整備開始 	<ul style="list-style-type: none"> 山のみち地域づくり交付金事業(「朝日・魚津」地区、「有峰」地区、「大沢野・八尾」地区、「上平・福光」地区)開始 農林水産系8試験研究機関の統合(4月1日)により、「林業技術センター林業試験場」「林業技術センター木材試験場」の名称が「農林水産総合技術センター森林研究所」「農林水産総合技術センター木材研究所」となる。 「災害に強い山づくり検討委員会」開催(3月6日ほか) 富山県中央植物園入場者数100万人達成(4月7日) タカオカコンヒガンの新品種認定(11月1日) ツルギキワザクラの新品種認定(11月1日) 富山県西部森林組合設立(10月1日) 第45回全国林業労働災害防止大会が富山市で開催される(10月2日)
21	<ul style="list-style-type: none"> 「森林整備保全事業計画」策定 「森林・林業再生プラン」公表 	<ul style="list-style-type: none"> 水源流域地域保全事業(富山市「寺津」、南砺市「平袖川」開始) 優良無花粉スギ大量生産技術の確立 富山県森林整備・林業再生基金の創設(6月29日) とやまの竹資源ネットワークによる竹資源の活用推進を開始(7月11日) 庄川地域森林計画の変更(12月21日)
22	<ul style="list-style-type: none"> 「森林・林業の再生に向けた改革の姿」策定 生物多様性条約第10回締結国会議が愛知県名古屋市中で開催 「公共建築物等における木材の利用の促進に関する法律」制定 	<ul style="list-style-type: none"> 地域防災対策総合治山事業(朝日町「境」)開始 森づくりタウンミーティングを県内3箇所で開催(10月2日ほか) 第31回中日本入会林野研究大会が黒部市で開催される(8月26日) 無花粉スギ「はるよこい」の出荷開始 優良無花粉スギの名称を「立山 森の輝き」に決定(2月10日)
23	<ul style="list-style-type: none"> 国際森林年 森林法改正 「森林管理・環境保全直接支払制度」導入 「森林・林業基本計画」及び「全国森林計画」変更 準フォレスター研修開始 	<ul style="list-style-type: none"> 富山県公共建築物等木材利用推進方針策定(4月1日) 有峰線新ニニクトンネル開通(5月31日) ヤマブシタケの廃菌床栽培等を、「キノコ栽培用培地とキノコの栽培法」として特許登録(8月19日) 富山県税条例及び富山県森づくり条例の一部改正により水と緑の森づくり税延長決定(9月28日) とやま木づかいフェア(10月8日～9日) 富山県森づくりプラン(後期計画)策定(11月11日) 神通川地域森林計画の樹立、庄川地域森林計画の変更(12月22日)
24	<ul style="list-style-type: none"> 改正森林法施行(森林経営計画制度開始) 国有林野事業の一般会計移行 再生可能エネルギーの固定価格買取制度開始 	<ul style="list-style-type: none"> 水と緑の森づくり税 二期目スタート 優良無花粉スギ「立山 森の輝き」苗木生産業務委託開始 地すべり防止事業 氷見市 「角間姿谷」開始 森林基幹道「能越2号線」竣工(7月19日) フォレストリーダー63名認定(10月27日) 富山県森林・林業振興計画の改訂(11月) 優良無花粉スギ「立山 森の輝き」植樹の集い(11月10日) 庄川、神通川地域森林計画の変更(12月21日) 優良無花粉スギ「立山 森の輝き」の日比谷公園記念植樹(2月21日)
25	<ul style="list-style-type: none"> 森林の間伐等の実施の促進に関する特別措置法一部改正 全国森林計画策定 	<ul style="list-style-type: none"> 木質バイオマス発電事業者決定(5月) 森林基幹道「氷北線」竣工(7月31日) 山のみち大沢野・八尾線 上黒瀬・上笹原区間開通(8月6日) 第68回(平成29年度)全国植樹祭開催内定(8月9日) 入善海岸防災林造成事業が「後世に伝えるべき治山～よみがえる緑～」として林野庁に選定(10月3日) 富山県中央植物園入場者数150万人達成(11月24日) 庄川地域森林計画の樹立、神通川地域森林計画の変更(12月26日)
26	<ul style="list-style-type: none"> 森林整備保全事業計画策定 福島の森林・林業再生に向けたシンポジウム開催(12月6日) CLT(直交集成版)普及に向けたロードマップ作成 「気候変動枠組条約 第20回締約国会議(COP21)」、「京都議定書 第10回締約国会合(CMP10)」ペルー リマで開催 グリーン購入法に基づく特定調達品目に合板型枠が追加 	<ul style="list-style-type: none"> 第68回全国植樹祭 基本計画等策定業務プロポーザル審査会(7月14日) 森林基幹道氷北線開通(7月31日) 海岸林を育む集い(10月12日) 東種(講和)県営林契約更新(10月26日) 林産物流通センター開設40周年 優良無花粉スギ「立山 森の輝き」首都圏植樹活動(11月栃木県宇都宮市、3月東京都青梅市) 第68回全国植樹祭 式典開催会場が魚津市桃山運動公園に決定(11月14日) 山田鍋谷県行造林立木売払い(11月27日) 木質バイオマス発電施設竣工(3月23日)

(2)とやま森林浴の森、箇所一覧及び箇所位置図

番号	名 称	面積 (ha)	所 在 地	備 考
1	あさひ城山	54.0	朝日町宮崎	
2	三峯グリーンランド	118.0	朝日町笹川	
3	舟見ふるさとの森	354.7	入善町舟見	
4	松尾金毘羅社の森	19.8	黒部市宇奈月町下立	
5	うなづき湖周辺 森林浴の森	117.5	黒部市宇奈月温泉大尾	
6	嘉例沢森林公園	145.0	黒部市嘉例沢	
7	天神山	3.9	魚津市小川寺	
8	升方城址	7.0	魚津市升方	
9	行田公園	6.5	滑川市上小泉	
10	さっか・おおやま	14.7	上市町眼目	
11	馬場島	31.3	上市町伊折	
12	大観峰自然公園	46.7	立山町四谷尾・虫谷	
13	大辻山山麓森林公園	110.0	立山町芦峯寺	
14	称名 溪谷	207.0	立山町芦峯寺	
15	立山美女平	177.2	立山町芦峯寺ブナ坂	☆
16	とやま健康の森 グリーンパーク吉峰	33.6	立山町吉峰	
17	あわすの平	410.0	富山市大山地域亀谷・栗巣野・極楽坂	
18	ありみね	576.0	富山市有峰	
19	浜黒崎海岸松林	40.0	富山市浜黒崎	
20	呉羽丘陵	7.5	富山市呉羽町	
21	古洞森林水公園	81.0	富山市三熊	
22	寺家公園	6.7	富山市寺家	
23	猿倉山森林公園	26.8	富山市舟倉	
24	常虹の滝	58.1	富山市猪谷	
25	割山森林公園天湖森	14.0	富山市割山	
26	富山市婦中ふるさと自然公園	27.8	富山市婦中町羽根	
27	ねいの里の森	12.9	富山市婦中町吉住	
28	城ヶ山公園	15.3	富山市八尾町城ヶ山	
29	21世紀の森	45.0	富山市八尾町杉ヶ平	
30	牛岳自然の森	115.0	富山市山田小谷	
31	新港の森	25.0	射水市作道・二の丸 高岡市姫野・金屋	
32	太閤山ランド	118.1	射水市黒河	
33	薬勝寺池公園	19.7	射水市中太閤山	
34	櫛田神社	5.8	射水市串田	
35	二上山	130.4	高岡市二上山	
36	太田自然休養 村の森	159.0	高岡市太田	
37	高岡古城公園	20.8	高岡市古城	
38	三千坊の森	119.0	高岡市山川	
39	阿尾森林公園	83.0	氷見市阿尾	廃園
40	森寺城跡 公園	120.0	氷見市森寺	

番号	名称	面積 (ha)	所在地	備考
41	臼が峰園地	2.2	氷見市床鍋	
42	西山森林公園	210.0	高岡市福岡町西五位・赤丸	
43	五位ふれあいの森	170.0	高岡市福岡町五位	
44	城山メルヘンの森	45.0	小矢部市城山	
45	くりから史跡の森	376.2	小矢部市埴生	
46	となみ増山城跡 公園	48.0	砺波市増山	
47	県民公園頼成の森	115.0	砺波市頼成	☆
48	グリーンシャワーの降る森	238.5	砺波市庄川町湯谷・湯山	
49	閑乗寺公園	23.4	南砺市井波外2入会	
50	八乙女山の森	86.8	南砺市井波外4入会	
51	安居の森	20.1	南砺市安居	
52	つくばね森林公園	162.2	南砺市蓑谷・林道	
53	桜ヶ池公園	76.5	南砺市立野原東	
54	医王山	120.0	南砺市舘	
55	刀利自然休養林	30.0	南砺市刀利	
56	中村合掌文化の森	75.0	南砺市利賀村上百瀬	
57	ロンレー東山の森	221.0	南砺市利賀村岩淵・上畠・坂上	
58	山の神ブナ原生林	14.5	南砺市利賀村阿別当	
59	五箇山合掌の森	207.9	南砺市相倉・上梨・田向	
60	ブナオ	4.2	南砺市西赤尾	

資料 : 森林政策課調べ(平成13年度選定)

注 1 : ☆印は全国森林浴100選選定地



(3) 県市町村の木・花木・花の一覧表

市 町 村 別	木	花木	花
富 山 県	タテヤマスギ	—	チューリップ
魚 津 市	マツ	ツツジ	カノコユリ
滑 川 市	マツ	ツツジ	キク
黒 部 市	ツガ、クルミ	ツバキ	サクラ
入 善 町	コブシ	—	チューリップ
朝 日 町	ヒメコマツ	—	ツツジ
富 山 市	ケヤキ	ツバキ	ヒマワリ
舟 橋 村	マツ	—	サツキ
上 市 町	トガ	サツキ	リンドウ
立 山 町	タテヤマスギ	サツキ	キク
高 岡 市	ツママ	サクラ	カタカゴ
射 水 市	トネリコ	アジサイ	カワラナデシコ
氷 見 市	ツママ	ツツジ	ユリ
小 矢 部 市	ミヤジマスギ	コウバイ	ハナショウブ
砺 波 市	スギ	エドヒガンザクラ	チューリップ
南 砺 市	—	—	—

資料 県森林政策課調

(4)とよま花の名所、箇所一覧

平成28年3月現在

箇所番号	ところ・問い合わせ先	み	ど	こ	ろ	あ	ん	な	い
1	護国寺 (朝日町境) (0765-83-3157)	シャクナゲ	4	月	下旬～5月上旬	石楠花寺として親しまれています。自然の地形を生かした池泉回遊式風の庭園があり、シャクナゲのほかツツジ、サツキ、アジサイも楽しめます。			
2	あさひ城山公園 (朝日町元屋敷) 朝日町農林水産課 (0765-83-1100)	サクラ ツツジ	4	月	下旬	朝日県立自然公園内にあり、日本海をバックにピンク色の花が山を染める春が一番美しく、サクラのあとにはツツジが彩りを添えます。			
3	ハーバルバレーおがわ (朝日町山崎) 朝日町建設課 (0765-83-1100)	ハーブ	5	月	下旬～8月上旬	ラベンダーやペパーミントなど44種約5万株のハーブが次々に咲き、芳香を漂わせるハーブ園です。			
4	舟川べり (朝日町舟川新) 朝日町商工観光課 (0765-83-1100)	サクラ	4	月	月上旬～中旬	地区住民の皆さんが大切に育てた桜並木です。残雪の山なみ、色鮮やかなチューリップ畑、そして満開のサクラが重なる風景美が楽しめます。			
5	小摺戸神明社と下山八幡社 (入善町小摺戸、下山) 入善町教育委員会事務局 (0765-72-1100)	フジ	5	月	月中旬	小摺戸のフジは樹齢200～300年、幹周り2.8mの大フジで大蛇が躍り出たような形をしています。下山のフジは幹周り2.3mの大フジで境内を覆うように枝が広がっています。「田植え花」として親しまれています。			
6	宮野運動公園 (黒部市宮野) 宮野運動公園管理事務所(0765-54-1236)	サクラ	4	月	月中旬～下旬	自然に恵まれた宮野丘陵に位置し、野球場などが整備されサクラとともに市民の憩いの場となっています。黒部扇状地、富山湾、晴天時には遠く能登半島が一望できます。			
7	長引野丘陵 (魚津市長引野) 魚津市農林水産課 (0765-23-1032)	ユリ	7	月	月上旬～8月上旬	ユリ見本園では、各種のユリが芳香を漂わせます。			
8	黒部峡谷 (黒部市宇奈月町奥山ほか) 黒部市農林整備課(0765-54-2604)	新緑 紅葉	5	月	月上旬～中旬 10月下旬～11月上旬	黒部峡谷は中部山岳国立公園に指定されており、深山幽谷の神秘的な地形に新緑・紅葉が映える峡谷美は絶景です。			
9	行田公園 (滑川市上小泉) 滑川市公園緑地課 (076-475-2111)	ハナショウブ	6	月	月中旬～下旬	市街地の中にあつて豊かな植生と生態系をとどめる貴重な公園で教育の森として市民に親しまれています。88品種、4万株のハナショウブが楽しめます。			
10	富山県薬用植物指導センター(上市町広野) (076-472-0801)	ボタン シャクヤク	4	月	月下旬～5月上旬 5月中旬～6月上旬	薬用植物の標本展示や薬草教室の開催など薬草知識の普及をすすめています。ボタン、シャクヤク、ハーブ類など約750種の薬草が展示されています。			
11	称名滝 (立山町芦峰寺) 立山町商工観光課(076-462-9971) 立山町観光協会(076-462-1001)	新緑 紅葉	5	月	月上旬～中旬 10月上旬～下旬	日本一の落差350mを誇り、「日本の滝100選」にも選定されています。深く刻まれた岩壁、豊富な水流と新緑・紅葉が織りなす峡谷美は絶景です。			
12	立山黒部アルペンルート(立山町芦峰寺) 富山県観光課(076-444-3200)	高山植物 紅葉	6	月	月中旬～8月上旬 9月中旬～10月上旬	夏には高山植物のお花畑が広がり可憐な花を咲かせます。秋にはナナカマド、カエデなどの紅葉が山肌を真っ赤に染め大自然のパノラマが楽しめます。			
13	森林研究所樹木園・立山町吉峰山野草園(立山町吉峰) 富山県農林水産総合技術センター森林研究所 (076-483-1511) グリーンパーク吉峰 (076-483-2828)	新緑 紅葉 山野草	5	月	月上旬～下旬 10月中旬～11月中旬 5月～10月	樹木園は、木の実の林、マツボックリの林、紅葉の林などがあり園路を散策しながら樹木の特徴が学べます。吉峰山野草園ではエビネ、ササユリなど四季折々に約200種の山野草が楽しめます。			
14	常願寺川公園 (立山町利田) 富山県常願寺川公園管理事務所(076-463-2034)	サクラ	4	月	月上旬～下旬	常願寺川の河川敷を利用したスポーツ広場などがある都市公園で、立山連峰をバックに眺める約500本のサクラはみごとです。			
15	ありみね湖 (富山市有峰) 富山県有峰森林文化村(076-482-1420 (5月～11月))	新緑 紅葉	6	月	月上旬～下旬 10月上旬～下旬	県立自然公園、国民休養地に指定されている名勝地で自然探勝に最適です。薬師岳をバックに眺める有峰湖、ブナ・ミズナラ・モミジなどの新緑・紅葉は絶景です。			
16	常用水プロムナード (富山市上滝ほか) 富山市大山総合行政センター農林商工課 (076-483-2593)	サクラ	4	月	月中旬	桜並木が約1kmにわたり植栽されています。咲きこぼれる桜並木の狭間から望む立山連峰は印象的です。用水には佐々堰や石張水路の遺構もあります。			
17	おおさわの寺家公園 (富山市寺家) 富山市大沢野総合行政センター農林商工課 (076-467-5815)	サクラ ツツジ 紅葉	4	月	月中旬～下旬 5月上旬～中旬 10月下旬～11月中旬	京都の嵐山を模した公園で眺望に優れ、サクラ、ツツジ、紅葉など四季折々の花木が楽しめます。			
18	神通峡県定公園 (富山市(旧大沢野町・旧細入村)) 富山市大沢野総合行政センター農林商工課 (076-467-5815) 富山市細入総合行政センター産業建設課 (076-485-9002)	新緑 紅葉	4	月	月中旬～5月中旬 11月上旬～中旬	片路峡と呼ばれる鋭いV字谷の造形の中に、芽吹きの新緑、色鮮やかな紅葉が神通川の澄んだ緑色の流れに映える景色は絶景です。			
19	八尾神通さくら堤(富山市八尾町神通・西神通) 富山市八尾総合行政センター建設課(076-454-3115)	サクラ	4	月	月上旬～中旬	神通川の中州をとり囲むように植えられたサクラの大回廊です。近くには城生城址や天狗の貝塚など歴史的な名所もあります。			
20	城ヶ山公園 (富山市八尾町城ヶ山) 富山市八尾総合行政センター建設課(076-454-3115)	サクラ ツツジ	4	月	月中旬～下旬 5月上旬～下旬	山頂一帯は眺望に富み、立山連峰、富山平野、富山湾を眺めながらサクラ、ツツジが楽しめます。			
21	小井波 (富山市八尾町小井波) 富山市八尾教育行政センター(076-454-3329)	ミズバショウ	4	月	月下旬～5月上旬	標高470mと低いところに群生している珍しいミズバショウです。八尾町の天然記念物にも指定されています。			
22	富山市営農サポートセンター(富山市月岡町) (076-429-4504)	草花、花木	通年			富山市の花ツバキを集めた椿園などの花木園、花壇、芝生広場などを備え、1年を通して植物を楽しめます。			
23	磯部・松川堤 (富山市磯部町ほか) 富山市公園緑地課 (076-443-2110)	サクラ	4	月	月上旬～中旬	市街を流れる松川べりは水と緑の河川公園として市民に親しまれ、サクラ、ツツジ、ヒガンバナなど四季折々の花や緑が楽しめます。			
24	富山市民俗民芸村 (富山市安養坊) 富山市公園緑地課 (076-443-2110) 富山市民族民芸村 (076-433-8270)	ツバキ	3	月	月下旬～4月下旬	富山市の花木のツバキが130種集められています。花や緑のなか歴史や文化にも触れることができます。			
25	呉羽丘陵 (富山市呉羽町) 富山市公園緑地課 (076-443-2110)	ナシ	4	月	月下旬	200haのナシ畑一面にナシの花が白いジュウタンを敷きつめたように咲きます。			
26	富山県中央植物園 (富山市婦中町上善田) (076-466-4187)	世界の植物 日本の植物	通年			屋外展示園、5棟の温・冷室などを備え、植物の観賞、栽培、保存、調査・研究の機能を有する総合的植物園です。中国雲南省をはじめとする世界の植物や日本の植物が観賞できます。			
27	富山市婦中ふるさと自然公園 (富山市婦中町羽根) 富山市婦中総合行政センター農林商工課 (076-465-2116)	サクラ ツツジ ハナショウブ	4	月	月中旬 5月中旬～下旬 6月中旬～7月上旬	広場や菖蒲園、遊歩道が整備されサクラ、ツツジ、ハナショウブなど四季を通して花と緑が楽しめる公園です。立山連峰や富山平野の眺望も良く各願寺や王塚古墳など歴史的遺産も多くあります。			
28	県民公園太閤山ランド (射水市黒河) 太閤山ランド管理センター (0766-56-6116)	サクラ アジサイ ヘメロカリス	4	月	月中旬 6月下旬～7月上旬 6月下旬～7月中旬	県内最大の都市公園で、四季を通して花が咲き、なかでもアジサイは50品種2万株を有し、日本海側有数の規模を誇ります。サクラ、ヘメロカリスも見ごたえがあります。			

箇所番号	ところ・問い合わせ先	み	ど	こ	ろ	あ	ん	な	い
29	高岡古城公園 (高岡市古城) 高岡古城公園管理事務所 (0766-20-1563)	サクラ 紅葉 ヤブツバキ	4月上旬～中旬 11月上旬～中旬 2月上旬～4月下旬			高岡市中心部に位置し大きな水濠を有する城址で、春にはサクラ、夏には生い茂る木々、秋には紅葉、冬にはツバキと四季折々の花木が水面に影を落とす風情を楽しめます。			
30	高岡おとぎの森公園 (高岡市佐野・上黒田) 高岡おとぎの森公園管理事務所 (0766-28-6500)	バラ 四季の草花 (ワイルドフラワー)	5月下旬～10月下旬 5月上旬～10月下旬			平成8年の「第13回全国都市緑化とやまフェア」のメイン会場で、中央には千保川が流れバラ園やワイルドフラワーの花畑などがあり、花と緑と水に親しめる総合公園です。			
31	水道つづき公園 (高岡市笹八口) 高岡市上下水道局総務課 (0766-20-1623)	サクラ ツツジ	4月中旬～下旬 5月上旬～6月上旬			三千坊の丘陵地に位置し、射水・砺波平野、遠くは立山連峰が望めます。15,000本のツツジが咲き誇り、200本のサクラのトンネルもみごとです。			
32	高岡伏木・勝興寺(高岡市伏木古国府) 高岡市観光交流課 (0766-20-1301) 勝興寺 (0766-44-0037)	ツバキ	2月中旬～4月下旬			雲山勝興寺は浄土真宗本願寺派の古刹で、奈良時代以来越中の国府が置かれていたところとして知られています。境内には約1,000本のツバキが群生し、別名「ツバキ寺」と呼ばれています。			
33	光久寺茶庭 (氷見市飯久保) 氷見市観光・マーケティング・おもてなしブランド課 (0766-74-8106) 光久寺 (0766-91-1690)	ツツジ	5月上旬～中旬			浄土真宗の古刹光久寺の茶庭は、江戸時代の加賀藩御用造園師駒造作の築山泉水庭として有名です。ツツジのほかスイレン、池に映える紅葉と四季折々の姿が満喫できます。			
34	下田子藤波神社 (氷見市下田子) 氷見市観光・マーケティング・おもてなしブランド課 (0766-74-8106)	フジ	5月中旬			大伴家持が咲き誇る藤のみごとさを歌に詠んだとされています。花房を垂れた静かな美しさを昔をしのばせます。			
35	氷見市海浜植物園 (氷見市柳田) (0766-91-0100)	ハマナス マンダリン	6月上旬～7月下旬 通年			海浜植物の専門植物園でハマナスなど日本の海浜植物やマンダリンなど熱帯・亜熱帯の海浜植物が観賞できます。植物と深い関わりを持つ昆虫の標本も展示されています。			
36	十二町湯水郷公園 (氷見市十二町) 氷見市企画振興部海浜植物園・花みどり推進班 (0766-91-7117)	オニバス 花蓮	8月上旬～下旬 6月下旬～8月下旬			貴重な歴史性と自然を活かした都市公園です。国指定の天然記念物オニバスの発生地である十二町湯や花蓮などの水生植物が観察できます。			
37	朝日山公園 (氷見市幸町) 氷見市企画振興部海浜植物園・花みどり推進班 (0766-91-7117)	サクラ ツツジ	4月中旬 5月上旬～中旬			市街地中央の高台に位置し、展望台からは市街地、有蔵の海、立山連峰の大パノラマが楽しめます。サクラのトンネルや氷見市の花木ツツジが公園に彩りを添えます。			
38	老谷と長坂の大椿(氷見市老谷、長坂) 氷見市観光・マーケティング・おもてなしブランド課 (0766-74-8106)	ツバキ 老谷 長坂	4月上旬～中旬 10月下旬～4月上旬			老谷の大ツバキは、ヤブツバキとして日本一と言われています。長坂の大ツバキは10月頃から咲き始め、11月と2月～4月の3回にわたって満開の時期を迎えることから、「三度咲きのツバキ」と呼ばれています。			
39	岸渡川桜並木 (高岡市福岡町福岡新) 高岡市花と緑の課 (0766-20-1416)	サクラ	4月中旬			咲きこぼれる約3,000本のサクラがピンクのトンネルをつくり、その姿を川面に映し流れる岸渡川の水辺は町民の憩いの場となっています。			
40	小矢部河川公園 (小矢部市西福町) 小矢部市観光振興課 (0766-67-1760)	ハナショウブ	6月中旬～下旬			小矢部川の河川敷には菖蒲園のほかに運動広場、芝生広場も整備され市民の憩いの場となっています。「菖蒲まつり」も開催されます。			
41	俱利伽羅県定公園(小矢部市松永) 小矢部市観光振興課 (0766-67-1760)	サクラ	4月下旬～5月上旬			俱利伽羅県定公園は源平の古戦場、旧北陸道などの史跡名所として親しまれています。約6,000本のヤエザクラがみごとに花を咲かせます。			
42	砺波チューリップ公園・花総合センター (砺波市花園町、高道) チューリップ四季彩館 (0763-33-7716) 富山県花総合センター (0763-32-1187)	チューリップ カンナ 各種草花	4月下旬～5月上旬 8月上旬～9月中旬 通年			砺波チューリップ公園では、春にはチューリップが、夏から初秋にはカンナが季節を彩ります。チューリップ四季彩館ではチューリップが四季を通して楽しめます。富山県花総合センターは栽培技術や花壇づくりなど花の情報発信の中心施設で、展示温室もあり園芸植物を中心に約1,000種の四季折々の植物が観賞できます。			
43	県公園頼成の森水生植物園(砺波市頼成) 頼成の森管理事務所 (0763-37-1540)	ハナショウブ	6月中旬～下旬			580品種70万株のハナショウブをはじめスイレン、ハス、コウホネなど湿地の植物が植栽され、全国に誇る規模の水生植物園です。「花しょうぶ祭り」も開催されます。			
44	となみ夢の平 (砺波市五谷) 夢の平コスモス荘 (0763-37-2323)	コスモス	10月上旬～下旬			夢の平スキー場のゲレンデに100万本のコスモスがジェットを敷きつめたように咲き乱れます。「となみ夢の平コスモスウォッチング」も開催されます。			
45	舟戸公園 (砺波市庄川町金屋ほか) 砺波市庄川支所地域振興課 (0763-82-1901)	サクラ	4月上旬～中旬			ヤマザクラやオオシマザクラが水辺に競い合います。庄川右岸には、山々を彩る県内では珍しい自生のエンドヒガンザクラがうす紅色の花を咲かせます。			
46	高瀬遺跡公園 (南砺市高瀬) 井波歴史民俗資料館 (0763-82-5050)	ハナショウブ	6月中旬～下旬			高瀬遺跡公園は平安時代初期の荘園遺跡として国の史跡に指定されています。園内に造られた曲水と水面に映える兩岸のハナショウブの風情豊かな様子を楽しめます。			
47	南砺市園芸植物園 (南砺市柴田屋) (0763-22-8711)	キク キク科植物	11月上旬 通年			南砺市福野地域は古くから電照菊の生産が盛んです。南砺市園芸植物園には国内外のキク科の植物約300種が展示され一年を通して楽しめます。「南砺菊まつり」も開催されます。			
48	ふくみつ河川公園(南砺市福光) 南砺市農林課 (0763-23-2016)	サクラ	4月上旬～下旬			南砺市福光の中心部を流れる小矢部川の河川敷を利用した都市公園でテニスコートなどが整備されています。両岸には2kmの桜並木があり、ピンクのトンネルをくぐる人々ににぎわいます。			
49	縄ヶ池 (南砺市養谷) 南砺市農林課 (0763-23-2016)	ミズバショウ	5月中旬			県の天然記念物に指定されているミズバショウの大群生地です。標高1,000m以下での群生地としては日本の南西端とされ学術的にも高い価値をもっています。			
50	たいら道谷高原 (南砺市梨谷) 南砺市平行政センター (0763-66-2131)	紅葉	10月下旬～11月中旬			五箇山県立自然公園の中にあり、近くには世界遺産の相倉合掌造り集落など重要な文化財が点在しています。ヤマモミジなどの紅葉と山の岩肌とのコントラストが美しく紅葉の名所となっています。			
51	庄川峡・桂湖 (砺波市庄川町、南砺市桂) 砺波市庄川支所地域振興課 (0763-82-1901) 南砺市上平行政センター (0763-67-3211)	新緑 紅葉	4月上旬～5月中旬 10月上旬～11月中旬			庄川峡は渓谷美とともに紅葉の名所としても知られています。庄川の澄んだ流れに映える新緑・紅葉が美しくドラマチックな渓谷美が楽しめます。桂湖は境川ダムのダム湖で、オートキャンプ場や遊歩道などが整備されています。一帯は白山国立公園、五箇山県立自然公園に指定されており、ブナ、ミズナラなどの自然林が残されています。			

資料 県森林政策課(平成9年度選定)

(5) さくらの名所 箇所一覧

平成28年3月現在

No.	さくらの名所	所在地	問い合わせ先	電話番号	品種名
1	あさひ城山公園	朝日町元屋敷	朝日町農林水産課	0765-83-1100	ソメイヨシノ、サトザクラウコン
2	舟川べり	朝日町舟川新	朝日町農林水産課	0765-83-1100	ソメイヨシノ
3	浄蓮寺・念興寺の桜	入善町上野・舟見	浄蓮寺 念興寺	0765-72-1213 0765-78-1252	コシノフクカサネ
4	黒部川堤防桜堤	入善町浦山新	入善町住まい・まちづくり課	0765-72-1100	ソメイヨシノ
5	明日の大桜	黒部市宇奈月町明日	黒部市農林整備課	0765-54-2604	エドヒガン
6	月訪の桜	黒部市宇奈月町浦山	黒部市農林整備課	0765-54-2604	エドヒガン
7	宮野運動公園	黒部市宮野	宮野運動公園管理事務所	0765-54-1236	ソメイヨシノ、サトザクラ
8	前沢ガーデン 桜花園	黒部市前沢谷	YKK(株)のホームページ		エドヒガン、ヤマザクラほか
9	百年桜(旧 三日市小学校)	黒部市三日市	黒部市農林整備課	0765-54-2604	ソメイヨシノ
10	松倉城跡	魚津市鹿熊	魚津市教育委員会	0765-23-1045	ヤマザクラ
11	魚津桃山運動公園	魚津市出字桃山	魚津桃山運動公園事務所 (魚津市体育協会)	0765-22-0077	ソメイヨシノ
12	魚津市総合公園	魚津市三ヶ	魚津市施設管理公社	0765-24-9578	ソメイヨシノ、サトザクラ
13	新川学びの森 天神山交流館	魚津市天神野新	新川学びの森天神山交流館	0765-31-7001	ソメイヨシノ、サトザクラ
14	行田公園	滑川市上小泉	滑川市公園緑地課	076-475-2111	ソメイヨシノ
15	剣折戸菊桜	上市町折戸	上市町産業課	076-472-1111	ツルギオライトキクザクラ
16	常願寺川公園	立山町利田	富山県常願寺川公園管理事務所	076-463-2034	ソメイヨシノ、サトザクラ
17	富山県農林水産総合技術センター森林研究所・樹木園	立山町吉峰	富山県農林水産総合技術センター 森林研究所	076-483-1511	ソメイヨシノ、サトザクラほか 100品種以上
18	立山黒部アルペンルートのタカネザクラ	立山町芦峠寺	立山町商工観光課	076-462-9971	タカネザクラ
19	京坪川沿い	舟橋村海老江ほか	舟橋村生活環境課	076-464-1121	ソメイヨシノ
20	常西用水ブロムナード	富山市上滝ほか	富山市大山総合行政センター 農林商工課	076-483-2593	ソメイヨシノ
21	富山県立中央農業高等学校	富山市東福沢	富山県立中央農業高等学校	076-483-1911	ソメイヨシノ、サトザクラ
22	松川べり(松川公園・磯部堤・城址公園)	富山市磯部町～東田地方ほか	富山市建設部公園緑地課	076-443-2110	ソメイヨシノ、シダレザクラ
23	いたち川べり	富山市牛島新町～大泉	富山市建設部公園緑地課	076-443-2110	ソメイヨシノ
24	稲荷公園	富山市稲荷町	富山市建設部公園緑地課	076-443-2110	ソメイヨシノ、サトザクラほか
25	富岩運河環水公園・富岩運河	富山市湊入船町～蓮町	環水公園パークセンター 富山県富山港事務所	076-444-6041 076-437-7131	コシノヒガン、ソメイヨシノほか
26	富山県民会館分館 内山邸	富山市宮尾	内山邸	076-432-4567	ソメイヨシノ、ヤマザクラほか
27	神通川左岸堤防	富山市五福	富山土木センター施設管理課	076-444-8594	ソメイヨシノ
28	水墨美術館	富山市五福	富山県水墨美術館	076-431-3719	ベニシダレザクラ
29	五福公園	富山市五福	五福公園管理事務所	076-432-5073	ソメイヨシノ、オオシマザクラほか
30	呉羽丘陵(城山・呉羽山・北代)	富山市安養坊ほか	富山市建設部公園緑地課	076-443-2110	エドヒガン、ソメイヨシノほか
31	富山市ファミリーパーク	富山市古沢	富山市ファミリーパーク	076-434-1234	ソメイヨシノ、ヤマザクラほか
32	太田川沿い	富山市赤田ほか	富山市建設部公園緑地課	076-443-2110	ソメイヨシノ
33	春日温泉郷	富山市春日	富山市大沢野総合行政センター 農林商工課	076-467-5815	ソメイヨシノ
34	寺家公園	富山市寺家	富山市大沢野総合行政センター 農林商工課	076-467-5815	ソメイヨシノ、サトザクラ
35	神通川さくら堤・塩の千本桜	富山市八尾町西神通・中神通、富山市塩	富山市大沢野総合行政センター 農林商工課	076-467-5815	ソメイヨシノ

No.	さくらの名所	所在地	問い合わせ先	電話番号	品種名
36	城ヶ山公園	富山市八尾町城ヶ山	富山市八尾総合行政センター建設課	076-454-3111	ソメイヨシノ、ヤマザクラほか
37	富山県中央植物園	富山市婦中町上饗田	富山県中央植物園	076-466-4187	ソメイヨシノほか100品種以上
38	富山市婦中ふるさと自然公園	富山市婦中町羽根	富山市婦中総合行政センター農林商工課	076-465-2116	ソメイヨシノ
39	いこいの村	富山市婦中町細谷	いこいの村磯波風	076-469-5770	ソメイヨシノ、サトザクラほか
40	鎌倉八幡宮の大桜	富山市山田鎌倉	富山市山田総合行政センター産業建設課	076-457-2114	エドヒガン
41	内川べり	射水市八幡町・中新湊・二の丸町	射水市農林水産課	0766-82-1959	ソメイヨシノ
42	新港の森 さくらひろば	射水市作道・高岡市金屋	新港の森管理事務所	0766-84-0950	ソメイヨシノ、オオシマザクラ
43	下条川べり	射水市三ヶほか	射水市農林水産課	0766-82-1959	ソメイヨシノ
44	太閤山ランド	射水市黒河	太閤山ランド管理センター	0766-56-6116	ソメイヨシノ
45	薬勝寺池公園	射水市中太閤山	射水市農林水産課	0766-82-1959	ソメイヨシノ
46	東洋紡績(株)富山事業所庄川工場	射水市犬内	射水市農林水産課	0766-82-1959	ソメイヨシノ
47	高岡古城公園	高岡市古城	高岡古城公園管理事務所	0766-20-1563	コシノヒガン、ソメイヨシノほか
48	水道つつじ公園	高岡市笹八口	高岡市上下水道局総務課	0766-20-1623	ソメイヨシノほか
49	千保川沿い	高岡市清水町～下黒田	高岡市花と緑の課	0766-20-1417	ソメイヨシノ
50	二上山公園(城山園地)	高岡市東海老坂	高岡市花と緑の課	0766-20-1417	サトザクラ、キンキマメザクラほか
51	岸渡川桜並木	高岡市福岡町福岡新	高岡市花と緑の課	0766-20-1417	ソメイヨシノ
52	駒つなぎ桜	氷見市栗原	氷見市企画振興部海浜植物園・花みどり推進班	0766-91-7117	エドヒガン
53	余川古寺の桜	氷見市余川	氷見市企画振興部海浜植物園・花みどり推進班	0766-91-7117	エドヒガン
54	上久津呂のツバキ・キクザクラ	氷見市上久津呂	氷見市企画振興部海浜植物園・花みどり推進班	0766-91-7117	ヒメクヅロキクザクラ
55	朝日山公園	氷見市幸町	氷見市企画振興部海浜植物園・花みどり推進班	0766-91-7117	ソメイヨシノ
56	湊川リバーウォーク	氷見市本町ほか	氷見市企画振興部海浜植物園・花みどり推進班	0766-91-7117	ソメイヨシノ
57	城山公園	小矢部市城山町	小矢部市観光振興課	0766-67-1760	ソメイヨシノ
58	俱利伽羅県定公園	小矢部市松永	小矢部市観光振興課	0766-67-1760	サトザクラ
59	浄教寺てまり桜	小矢部市興法寺	小矢部市観光振興課	0766-67-1760	ジョウキョウジテマリザクラ
60	砺波市上和田緑地・キャンプ場(和田川ダム湖畔)	砺波市上和田	砺波市チューリップ四季彩館	0763-33-7716	ソメイヨシノ、サトザクラ
61	庄川水記念公園(舟戸公園・水記念公園・弁財天公園)	砺波市庄川町金屋ほか	砺波市庄川支所地域振興課	0763-82-1901	コシノヒガン、ソメイヨシノ
62	砺波嵐山	砺波市庄川町庄ほか	砺波市庄川支所地域振興課	0763-82-1901	エドヒガン
63	城端別院 善徳寺	南砺市城端	城端別院善徳寺 城端観光案内所	0763-62-0026 0763-62-1821	シダレザクラ
64	向野のエドヒガン	南砺市野口	南砺市農林課	0763-23-2016	エドヒガン
65	桜ヶ池	南砺市立野原	南砺市農林課	0763-23-2016	ソメイヨシノ、サトザクラほか
66	大門川沿い	南砺市山見、高瀬ほか	井波観光案内所	0763-82-2539	ソメイヨシノ、サトザクラほか
67	千谷の宮桜	南砺市院瀬見	南砺市農林課	0763-23-2016	エドヒガン
68	赤祖父湖畔	南砺市川上中	南砺市農林課	0763-23-2016	ソメイヨシノ、サトザクラ
69	安居寺公園	南砺市安居	南砺市農林課	0763-23-2016	ソメイヨシノ
70	ふくみつ河川公園	南砺市福光	南砺市農林課	0763-23-2016	ソメイヨシノ、サトザクラ

資料 県森林政策課調(平成23年度選定)

(6)とやま水源の森、箇所一覧及び箇所位置図

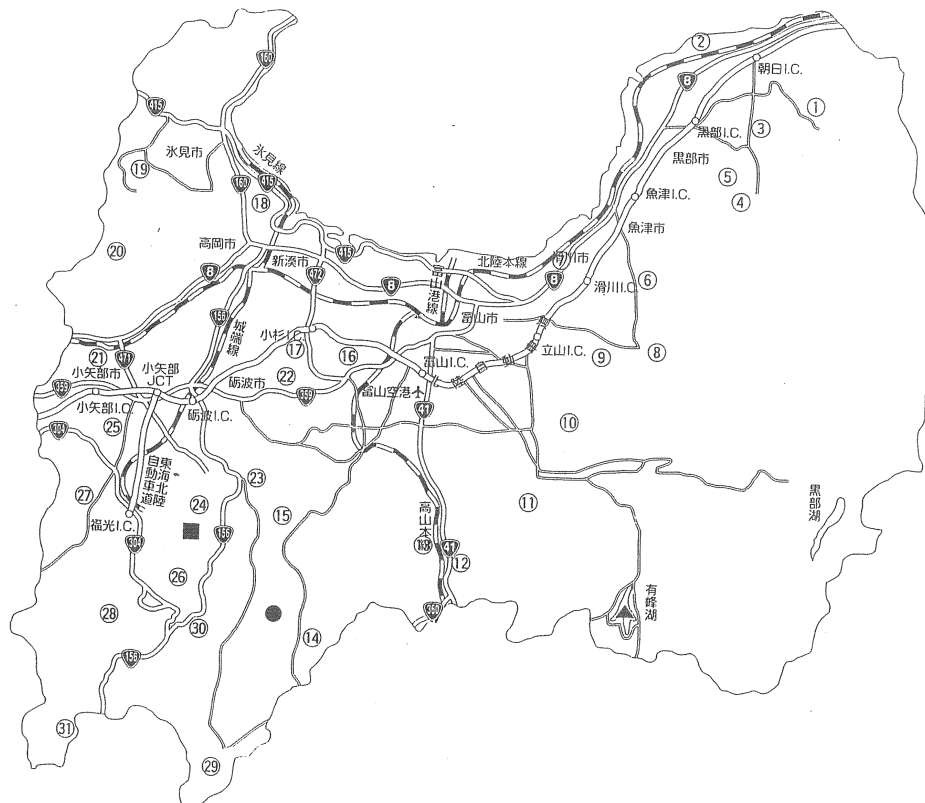
番号	森林の名称	選定基準	天然林と人工林の割合		水源の種類	主な見どころ
			天然林	人工林		
1	朝日小川水源の森 (朝日町)	①	90%	10%	朝日小川ダム	ブナやミズナラの新緑と紅葉 ダム湖周辺の公園・ハーブ園
2	杉沢の沢スギ (入善町)	④	100%	—	湧水	伏条更新の貴重な杉林・多様な植生 (国指定天然記念物)
3	舟見水源の森 (入善町)	③	62%	38%	溪流水	舟見山自然公園 ミズナラ林からヒメコマツへの変化
4	宇奈月水源の森 (黒部市)	①	95%	5%	溪流水	ブナやミズナラの新緑と紅葉 町名の由来地、温泉
5	嘉例沢森林公園 (黒部市)	②	90%	10%	湧水	ブナ林の宝庫、ワサビやカワモズクなど の水生植物、磨崖仏
6	古鹿熊水源の森 (魚津市)	①	90%	10%	角川ダム	ブナやミズナラの新緑と紅葉 雨乞いの本尊
7	行田公園 (滑川市)	②	70%	30%	湧水	市街地の中にある自然公園、ハナショウ ブ園、植物や野鳥の観察
8	千石川水源の森 (上市町)	①	85%	15%	上市川 第2ダム	コナラやミズナラの新緑と紅葉 千石森林公園、三枚滝
9	大岩水源の森 (上市町)	④	75%	25%	溪流水	火山の噴火による湖沼群 大岩山日石寺、そうめん
10	白岩川水源の森 (立山町)	①	55%	45%	白岩川ダム	ブナやミズナラの新緑と紅葉 ミズバショウの群生、国立立山少年自然の家
11	熊野川水源の森 (富山市)	①	90%	10%	熊野川ダム	ブナやミズナラの新緑と紅葉 ダム湖周辺の公園
12	下タ南部水源の森 (富山市)	③	66%	34%	溪流水及び 湧水	県下有数のスギの美林 野仏の里、神通峡
13	庵谷水源の森 (富山市)	④	70%	30%	溪流水	旧飛騨街道、庵谷峠からの展望、神通峡
14	白木峰水源の森 (富山市)	②	76%	24%	溪流水	ブナやチシマザサの群集、高原植物の宝庫 とやま21世紀の森
15	深道水源の森 (富山市)	④	73%	27%	溪流水	ブナ林の群生、ブナの新緑と紅葉、山菜採り 山田村指定文化財
16	古洞水源の森 (富山市)	②	95%	5%	古洞ダム	ダム周辺の多様な植生、野鳥の宝庫 山菜採り、自然活用村
17	笹尾池水源の森 (射水市)	③	42%	58%	笹尾池	渇水時にも涸れないため池、山菜の宝庫
18	太田水源の森 (高岡市)	②	90%	10%	与茂九郎池、 赤尾谷内池	二上山周辺最大のため池 太田自然休養村
19	桑の院水源の森 (氷見市)	③	53%	47%	桑の院池	農業の発展に貢献、縄文式土器の発掘
20	五位水源の森 (高岡市)	②	69%	31%	五位ダム	ダム湖周辺の景観 とやまふくおか家族旅行村
21	くりから水源の森 (小矢部市)	④	94%	6%	埴生大池	低山帯の貴重なブナ林 源平合戦の古戦場、埴生八幡宮
22	頼成・増山水源の森 (砺波市)	②	45%	55%	和田川ダム	郷土種のマスヤマスギ 県民公園頼成の森、増山城址公園
23	庄川湯谷水源の森 (砺波市)	②	70%	30%	湧水	グリーンシャワーの降る森 牛獄ふるさと歩道、三段の滝
24	八乙女・不動滝水源の森 (南砺市)	③	40%	60%	溪流水	閑乗寺自然公園、不動滝、不動滝の霊水

番号	森林の名称	選定基準	天然林と人工林の割合		水源の種類	主な見どころ
			天然林	人工林		
25	妃の清水の森 (南砺市)	④	57%	43%	湧水	安居寺周辺の自然環境緑地公園
26	縄ヶ池水源の森 (南砺市)	②	84%	16%	縄ヶ池	ブナやミズナラの新緑と紅葉 ミズバショウの群生(県指定天然記念物)
27	槍の先水源の森 (南砺市)	④	71%	29%	湧水	コナラやミズナラの新緑と紅葉 医王山自然公園
28	白中水源の森 (南砺市)	①	94%	6%	白中ダム	ブナやコナラの新緑と紅葉 ロックフィルダム
29	水無山水源の森 (南砺市)	①	57%	43%	水無ダム	ミズバショウの群生、高山植物の宝庫 白木水無自然公園
30	籠渡水源の森 (南砺市)	④	53%	47%	湧水	樹齢300年のなだれ防止林 泉の大杉、庄川峡
31	桂湖水源の森 (南砺市)	①	99%	1%	堺川ダム	有峰、黒部に次ぐ人工湖 ダム湖周辺の公園施設、B級漕艇場
全 国	ありみね		88%	12%	有峰ダム	薬師岳の登山口、植物や野生動物の宝庫 有峰ふるさと自然公園
全 国	利賀ふれあいの森		52%	48%	湧水	樹齢300年のミズナラ、樹齢150年以上の 天然林、コウの貴水
全 国	赤祖父山のブナ林		100%	—	赤祖父池	ブナやミズナラの新緑と紅葉 へらブナ釣り、ユキツバキの名称

○ 「とやま水源の森」選定基準

- ① 水道・用水等(ダム等)の取水源になっている森林
- ② レクリエーション・教養の場になっている森林
- ③ 水源かん養機能向上のための森林整備に適切にかつ積極的に実施されている森林
- ④ 歴史上、文化上価値の高い森林

「とやま水源の森」箇所位置図



資料 森林政策課(平成8年度選定)

(7) 自然公園等の概要

(イ) 自然公園等現況表

種 別	箇所数	面積 (ha)	県土面積に 占める割合(%)	概 要
国立公園	2	79,173	18.64	中部山岳、白山
国定公園	1	1,005	0.24	能登半島
県立自然公園	6	45,376	10.68	朝日、有峰、五箇山、白木水無、医王山、僧ヶ岳
県定公園	17	16,829	3.96	神通峡、呉羽丘陵、高岡古城、俱利伽羅、 庄川峡、大岩眼目、松倉城跡、増山城跡、 夢の平、稲葉山・宮島峡、桜ヶ池、 八乙女山・閑乗寺、片貝、立山山麓、牛岳、ふくおか 西山森林、白が峰
自然環境保全地域	11	624	0.15	沢杉、縄ヶ池・若杉、愛本、東福寺、 神通峡、深谷、山の神、池の尻、 日尾御前、常楽寺、谷内谷
合 計	37	143,007	33.67	

(ロ) 自然公園の概要

区 分	名 称	面積(ha)	左のうち特別地域	指定年月日	関 係 市 町 村
国立公園	中部山岳	76,431	73,837	昭和9年12月4日	朝日町、黒部市、魚津市、 上市町、立山町、富山市
	白 山	2,742	2,742	昭和37年11月12日	南砺市
	小 計	79,173	76,579		
国定公園	能登半島	1,005	964	昭和43年5月1日	高岡市、氷見市
県立 自然公園	朝 日	9,623	9,355	昭和48年3月13日	朝日町
	有 峰	11,600	11,600	〃	富山市
	五 箇 山	3,856	3,275	〃	南砺市
	白木水無	11,554	6,473	昭和49年3月30日	富山市、南砺市
	医王山	2,943	1,548	昭和50年2月22日	南砺市
	僧ヶ岳	5,800	3,467	平成23年9月8日	魚津市、黒部市
	小 計	45,376	35,718		
合 計	9 か 所	125,554	113,261		

(ハ) 県定公園の概要

名 称	面積(ha)	指定年月日	関 係 市 町 村	備 考
神通峡	1,160	昭和42年10月7日	富山市	
呉羽丘陵	487	〃	富山市	一部都市公園と重複
高岡古城	22	〃	高岡市	都市公園と重複
俱利伽羅	758	〃	小矢部市	
庄川峡	835	昭和43年4月16日	砺波市	一部都市公園と重複
大岩眼目	2,880	昭和44年10月25日	上市町	
松倉城跡	1,083	平成4年3月26日	魚津市	
増山城跡	345	〃	砺波市	一部都市公園と重複
夢の平	221	〃	〃	
稲葉山・宮島峡	757	〃	小矢部市	
桜ヶ池	485	〃	南砺市	一部都市公園と重複
八乙女山・閑乗寺	633	〃	砺波市、南砺市	〃
片貝	2,290	平成17年8月17日	魚津市	
立山山麓	980	〃	富山市	
牛岳	2,431	〃	富山市、砺波市、南砺市	
ふくおか西山森林	740	〃	高岡市	
白が峰	722	〃	氷見市	
合 計	16,829			

資料 県自然保護課(平成27年3月31日現在)

(二) 自然環境保全地域の概要

名 称	場 所	面 積 (ha)	指定年月日	特別地区 指定年月日	野生動植物保護 地区指定年月日	主な保全対象
沢 杉 自然環境 保全地域	下新川郡入善町 吉原	2.67 (2.67)	昭48年10月20日 県告示 1,037号	昭51年12月25日 県告示 1,234号		黒部川末端扇状地の伏流水とサワスギ等の植生
縄ヶ池・若杉 自然環境 保全地域	南砺市大鋸屋	315.70	昭48年10月20日 県告示 1,037号			山地帯における池沼湿原のミズバショウ及びブナ、ミズナラの天然林
愛 本 自然環境 保全地域	黒部市宇奈月町 中ノ口	11.78 (1.89)	昭51年6月1日 県告示 548号	昭51年12月25日 県告示 1,234号		黒部川扇頂部の地形とウラジロガシ林
東福寺 自然環境 保全地域	滑川市東福寺	71.55	昭51年6月1日 県告示 548号			河岸段丘等の地形と安山岩で形成された節理の露頭
神通峡 自然環境 保全地域	富山市 寺津・片掛・庵谷	152.68 (45.04)	昭51年6月1日 県告示 548号	昭51年12月25日 県告示 1,234号		神通川のV字峡谷とウラジロガシ、アカシデ林
深 谷 自然環境 保全地域	富山市八尾町 深谷	8.48 (1.75) ((1.75))	昭53年7月11日 県告示 717号	昭53年12月14日 県告示 1,305号	昭53年12月14日 県告示 1,306号	オオミズゴケ、モウセンゴケ等の湿性植物の群生地とハッチョウトンボの生息地
山の神 自然環境 保全地域	南砺市利賀村 阿別当	12.50 (12.50)	昭54年8月7日 県告示 934号	昭55年1月5日 県告示 1号		ブナ、ミズナラの天然林
池の尻 自然環境 保全地域	魚津市二ヶ 池ノ尻	1.36 (1.36)	昭56年1月17日 県告示 23号	昭56年2月12日 県告示 116号		県内最大のミズバショウの純群落とモリアオガエル、クロサンショウウオの繁殖地
日尾御前 自然環境 保全地域	富山市八尾町 内名	34.94 (34.94)	昭56年11月26日 県告示 1,210号	昭56年11月26日 県告示 1,212号		安山岩質凝灰岩の特異な地形と優れた天然林
常楽寺 自然環境 保全地域	富山市婦中町 千里	10.99 (0.70)	昭61年7月9日 県告示 1,046号	昭61年10月17日 県告示 1,567号		低山丘陵地にあるウラジロガシの天然林
やちのたに 谷内谷 自然環境 保全地域	南砺市利賀村 百瀬川	1.13 (0.19) ((0.19))	昭61年 7月 9日 県告示 1,046号	昭61年10月17日 県告示 1,567号	昭61年10月17日 県告示 1,568号	低山地帯におけるオオミズゴケを中心とする湿性植物の群生地
計	11地域	623.78 (101.04) ((1.94))				

資料 県自然保護課(平成27年3月31日現在)

(注) ()内は特別地区面積、(())内は野生動植物保護地区面積。

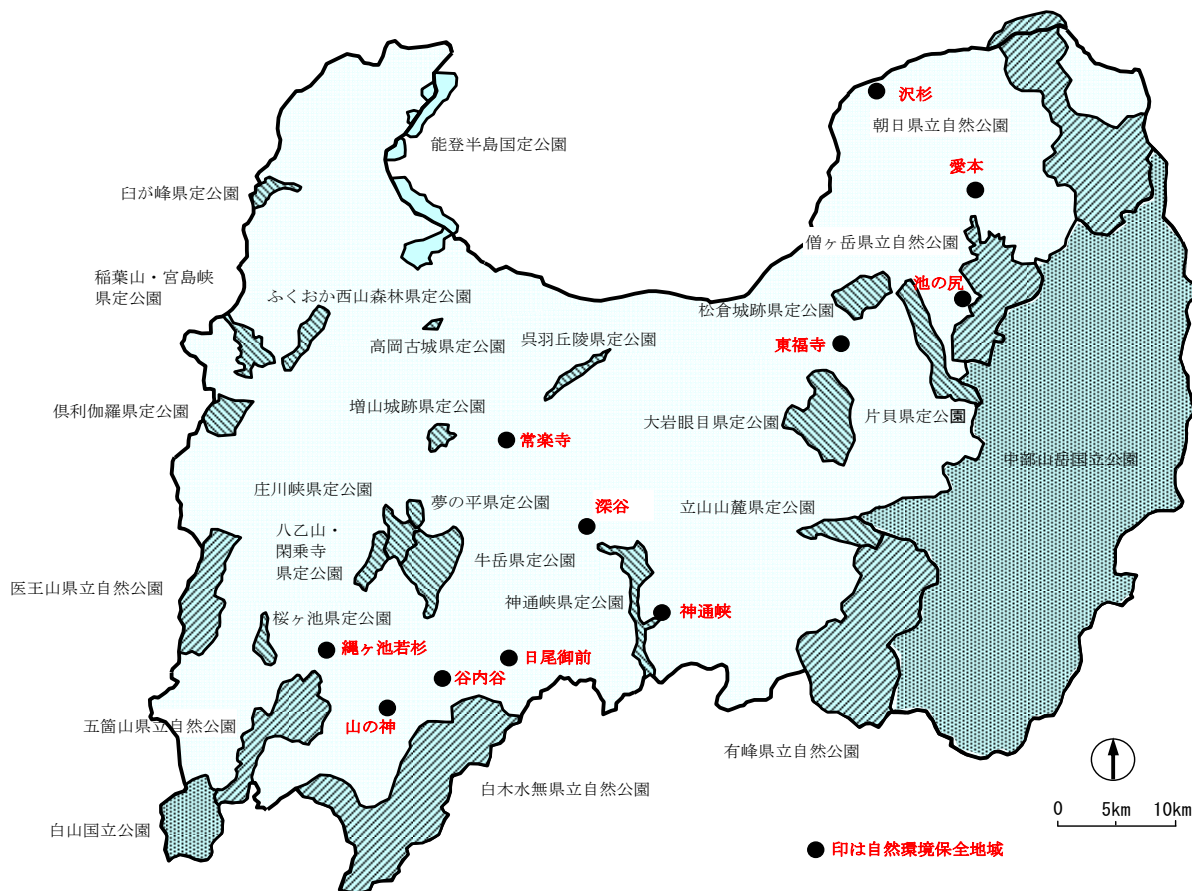
(ホ) 県民公園の概要

種別	名称	規模(ha)	設置の目的	開設年月
都市公園	県民公園新港の森	25	① 公害防止のためのグリーンベルトの確保 ② 県民の休息、散歩、遊戯、運動等総合的なレクリエーションの場の提供	57年10月
	県民公園太閤山ランド	117	県民に休息、散歩、遊戯、運動等総合的なレクリエーションの場の提供	58年7月
自然風致公園	県民公園頼成の森	115	県民に森林を生かした休養の場の提供	50年4月
	県民公園自然博物館「ねいの里」	14.7	県民に自然に関する学習の場の提供	56年6月
	県民公園野鳥の園	73	① 県民に自然探勝の場の提供 ② 野鳥の保護	60年10月
指定公園	中央サイクリングロード	延長約15km	県民公園と有機的かつ一体的に機能する公園	52年4月
(遊歩道)	公園街道	延長19km	県民公園を結ぶ自然歩道	58年4月

資料 県環境政策課、自然保護課、都市計画課(平成27年3月31日現在)

(注) 中央サイクリングロードには、富山市花ノ木から射水市黒河までの間、遊歩道が併設されている。

(ヘ) 自然公園等現況図



(8) 林業関係事業等の市町村指定年度等一覧表

センター別	市町村別	地域森林 計画樹立	市町村 森林整備 計画樹立	山村振興対策		過疎 地域	豪雪対策	
				振興山村	山村振 興計画 樹立		豪雪地帯	特別豪雪地帯
新 川	魚津市	H23	H23	松倉	S61		38	
	滑川市	H23	H23				38	
	黒部市	H23	H23					
	(黒部市)	—	—	東布施	S51		38	
	(宇奈月町)	—	—				38	46
	入善町	H23	H23				38	
	朝日町	H23	H23	宮崎、境 南保、山崎	H14	1	38	
富 山	富山市	H23	H23		H27			
	(富山市)	—	—				38	
	(大沢野町)	—	—				38	
	(大山町)	—	—	大山、福沢			38	46
	(八尾町)	—	—	卯花、野積 仁歩、大長谷			38	48
	(婦中町)	—	—				38	
	(山田村)	—	—	全域		1	38	46
	(細入村)	—	—			1	38	51
	舟橋村	—	—				38	
	上市町	H23	H23	大岩、白萩	H19		38	46
	立山町	H23	H23	東谷	H26		38	48
高 岡	高岡市	H25	H25		H20			
	(高岡市)	—	—				38	
	(福岡町)	—	—	五位山			38	
	氷見市	H25	H25				38	
	小矢部市	H25	H25				38	
	射水市	H25	H25					
	(新湊市)	—	—				38	
	(小杉町)	—	—				38	
	(大門町)	—	—				38	
砺 波	(下村)	—	—				38	
	(大島町)	—	—				38	
	砺波市	H25	H25					
	(砺波市)	—	—				38	
	(庄川町)	—	—				38	54
	南砺市	H25	H25		H27	1		
	(城端町)	—	—	養谷		—	38	54
	(平村)	—	—	全域		—	38	46
	(上平村)	—	—	全域		—	38	46
	(利賀村)	—	—	全域		—	38	46
	(井波町)	—	—			—	38	
(井口村)	—	—			—	38		
(福野町)	—	—			—	38		
(福光町)	—	—	西太美、太美山		—	38	54	
富山県								
合計		14	14			4	35	13

資料 森林政策課ほか調

(9) 林業関係団体一覧

平成28年4月1日現在

団 体 名	代 表 者		郵便番号	所 在 地	電話番号	FAX番号
富山県森林組合連合会	代表理事 会長	桃野 忠義	930-2226	富山市八町6931	(076) 434-3351	(076) 434-1794
新川森林組合	代表理事 組合長	蓬澤 太門	937-0012	魚津市東尾崎3415	(0765) 23-0111	(0765) 23-0633
立山山麓森林組合	代表理事 組合長	中岩 淳一	930-1301	富山市馬瀬口86	(076) 483-1826	(076) 483-1836
婦負森林組合	代表理事 組合長	大窪 宏充	939-2337	富山市八尾町梅苑町1-95-1	(076) 454-5131	(076) 455-0600
富山県西部森林組合	代表理事 組合長	桃野 忠義	939-1732	南砺市荒木1230番地	(0763) 52-0670	(0763) 52-6698
富山県山林協会	会長代行	桃野 忠義	930-0096	富山市舟橋北町4-19 県森林水産会館	(076) 441-5737	(076) 441-5714
(公社) とやま緑化推進機構	理事長	高木 繁雄	〃	〃	(076) 441-6186	(076) 433-6100
富山県樹苗緑化協同組合	理事長	加茂 輝隆	930-2226	富山市八町693 富山県森林組合連合会内	(076) 434-3351	(076) 434-1794
富山県木材組合連合会	会 長	西村 亮彦	939-0311	射水市黒河新4940	(0766) 30-5101	(0766) 30-5102
富山県木材協同組合連合会	理事長	〃	〃	〃	〃	〃
富山県木材青壮年会	会 長	西村 元秀	930-0108	富山市呉羽本郷2453	(076) 434-2334	(076) 434-2513
林業・木材製造業労働災害防止協会 富山県支部	支部長	桃野 忠義	930-2226	富山市八町693 富山県森林組合連合会内	(076) 434-3351	(076) 434-1794
(一社)富山県建設業協会	会 長	近藤 駿明	930-0094	富山市安住町3-14 建設会館	(076) 432-5576	(076) 432-5579
富山県緑化造園土木協会	〃	加茂 輝隆	939-8206	富山市布瀬町2-4-16	(076) 423-1023	(076) 423-7400
(一社)富山県建築組合連合会	〃	丸田 和重	939-8251	富山市西荒屋25-4	(076) 428-8255	(076) 428-8277
富山県県営林管理員会	〃	田中 賢治	930-2226	富山市八町693 富山県森林組合連合会内	(076) 434-3351	(076) 434-1794
富山県林業研究グループ協議会	〃	宇井 展生	930-8501	富山市新総曲輪1-7 富山県森林政策課内	(076) 444-3387	(076) 444-4428
富山県水源林造林協議会	〃	澤崎 義敬	930-2226	富山市八町693 富山県森林組合連合会内	(076) 431-4292	(076) 442-5501
富山県林業構造改善協議会	〃	桃野 忠義	〃	〃	(076) 434-3351	(076) 434-1794
富山県林業用優良種苗 需給調整協議会	〃	佐藤 宏	930-8501	富山市新総曲輪1-7 富山県森林政策課内	(076) 444-3389	(076) 444-4428
富山県林政協議会	〃	伍嶋 二美男	〃	〃	(076) 444-3388	〃
富山県森林審議会	〃	宮口 侗迪	〃	〃	(076) 444-3385	〃
富山森林管理署	署 長	中島 孝雄	939-8214	富山市黒崎字塚田割591-2	(076) 424-4931	(076) 424-4934
国立研究開発法人 森林総合研究所 森林整備センター 富山水源林整備事務所	所 長	一条 克也	930-0096	富山市舟橋北町4-19 県森林水産会館	(076) 431-4292	(076) 442-5501
(公社) 富山県農林水産公社	理事長	須沼 英俊	〃	〃	(076) 441-7394	(076) 432-7086
(公財) 花と緑の銀行	〃	須沼 英俊	939-2713	富山市婦中町上轡田42	(076) 466-2425	(076) 465-5923
伏木富山新港植物検疫協会	会 長	柴 秀木	934-0095	高岡市石丸704-10	(0766) 82-5523	(0766) 82-2364
富山県森林・木材研究所振興協議会	会 長	柴 秀木	939-0311	射水市黒河新4940 富山県木材組合連合会内	(0766) 30-5101	(0766) 30-5102
富山県木材輸入協議会	会 長	田邊 嶽之	〃	〃	〃	〃
富山県素材生産組合	理事長	島田 勝由	〃	〃	〃	〃

県森林政策課調

平成26年度

富山県森林・林業統計書
平成28年6月刊行

編集 富山県農林水産部
発行 富山市新総曲輪1番7号
電話(代)076-431-4111

本書に使われている紙は、日本の森林を育てるために
間伐材を積極的に使用しています。