

平成 23 年 度

富 山 県 森 林・林 業 統 計 書

平成25年4月刊行

富 山 県 農 林 水 産 部

はじめに

本県は、県土の面積の約3分の2を森林が占めており、本州随一の植生自然度を誇っています。この豊かな森林は木材生産はもとより、「緑のダム」として県土の保全に大きく貢献するとともに、流れ出る水は飲料水や農業・工業用水として利用されるほか、豊かな水資源を育んでいます。さらに、健康づくりや自然とのふれあいの場として、県民の生活に潤いと安らぎをもたらしています。このように多面的な機能を有する森林を適切に保全・整備し、県民の貴重な財産として次世代に引き継いでいくことは、現代を生きる私たちに課せられた責務でもあります。

このようなことから、県では、県民全体でとやまの森を守り育てるため、平成19年度から「水と緑の森づくり税」を活用し、里山林や混交林の整備による多様な森づくりを進めるとともに、森林ボランティア活動支援や森林環境教育等を通じて、とやまの森を支える人づくりに取り組んできました。

さらに、平成23年度までとなっていた「水と緑の森づくり税」を平成28年度まで5年間延長・拡充し、これまでの森づくりの活動実績やとやまの森の情勢変化を踏まえ、「富山県森づくりプラン後期計画」を策定し、里山林や混交林の整備を引き続き進めるほか、カシノナガキクイムシ被害跡地への実のなる木の植栽や優良無花粉スギ「立山 森の輝き」の普及などの新たな課題にも取り組んでいくこととしています。

一方、林業の振興については、森林・林業の再生に向け、平成21年6月に創設した「富山県森林整備・林業再生基金」を活用して、施業の集約化、路網整備の加速化、人事育成等による県産材振興に取り組んできました。

さらに、本年3月にこの基金の積み増しを行い、木造公共建築物、木材加工施設、木質バイオマス利用施設の整備など、川下から川上まで一体となった取り組みを推進し、森林・林業の再生を図ることとしています。

本書は、本県の森林・林業・木材産業に関する事項について取りまとめたものです。必要な情勢分析や各種事業計画立案等の基礎資料として、また、森林等に関する最新の情報を知る手助けとして、関係の皆様幅広く活用いただければ幸いです。

おわりに、本書の作成、編集にあたり、資料の提供にご協力いただいた関係の皆様深く感謝申し上げます。

平成25年4月

富山県農林水産部長

須 沼 英 俊

利用される方々に

1. 本書は、県森林政策課、自然保護課、統計調査課、農林水産総合技術センター、中部森林管理局、北陸農政局富山農政事務所、県森林組合連合会、その他関係官公署・団体から収集した資料により編集してあります。
2. 本書は原則として、平成19年(年度・暦年)から平成23年(年度・暦年)の5ヶ年間の資料に基づき作成したものです。
3. 特に注記しない限り、年度は平成24年3月31日現在で、年次は23年12月31日現在のものです。
4. 各統計の単位は、表の右肩に示してあります。また、単位以下は四捨五入を原則としたため、各数の計が総数に一致しない場合があります。
5. 統計表の符号の用法は次のとおりです。
 - 「0」 …… 数値が単位未満のもの
 - 「—」 …… 該当数値がないもの
 - 「…」 …… 該当数値不詳のもの
 - 「△」 …… 負数(マイナス)のもの
6. 市町村合併により平成16年11月1日に砺波市、南砺市、平成17年4月1日に富山市、同年11月1日に高岡市、射水市、平成18年3月31日に黒部市が新たに誕生しましたが、それぞれの新市に記載してある数値は、新市を対象とした調査数値があるものに対してはその数値を、合併前の市町村を対象とした調査数値しかないものについては合併前の市町村の数値を単純に合算して記載してあります。
7. 本書の統計資料についての問合せ等は、各表脚注に揚げた諸機関又は県森林政策課にお願いします。

目 次

	頁
富山県森林・林業の概況	1 ～ 15
統 計 表	
1 人口・土地	
(1)人口・就業者数	18 ～ 19
(2)土地	20 ～ 21
2 森林の概況	
(1)市町村別所有形態別森林面積	22 ～ 23
(2)市町村別林種別面積、蓄積(民有林)	24 ～ 27
(3)全県森林計画区別、樹種別森林資源表(民有林)	28
(4)全県森林計画区別、樹種別年齢別森林資源表(民有林)	29 ～ 49
(5)市町村森林整備計画における重視すべき機能に応じた森林の区分等の面積	50
(6)私有林の市町村別、所有形態別森林面積	52 ～ 53
(7)市町村別標高階別森林面積(民有林)	54 ～ 55
(8)市町村別傾斜階別森林面積(民有林)	56 ～ 57
3 森林計画	
(1)森林施業計画認定実績	58
4 水と緑の森づくり	
(1)平成23年度 里山再生整備事業実施状況	60 ～ 63
(2)平成23年度 里山再生整備事業実施地区位置図	64
(3)平成23年度 みどりの森再生事業実施状況	65
(4)平成23年度 みどりの森再生事業実施箇所位置図	66
(5)「とやまの森づくりサポートセンター」への登録団体一覧	67 ～ 68
5 造林	
(1)造林実績	70 ～ 71
(2)山行苗木需給実績	72
(3)林業用種苗生産者経営体別苗畑面積	72
(4)採種園(育種母樹林)の状況	73
(5)採穂園(育種母樹林)の状況	73
(6)民有林適地適木調査実績(土壌型別分布表)	74

6 林道・作業道(路)		
(1) 林道現況	76 ~ 77
(2) 林道事業実績	78 ~ 79
(3) 作業道(路)現況	80 ~ 81
(4) 市町村別作業道(路)開設実績	82 ~ 83
(5) 緑資源幹線林道事業の概況	84 ~ 85
(6) 山のみち地域づくり交付金事業の概況	86
(7) 林道災害復旧事業実績	87
7 林業機械		
(1) 林業機械の推移	88
(2) 高性能林業機械の推移	88
8 林業構造改善事業		
(1) 市町村別事業実績総括表	89 ~ 91
9 林業金融		
(1) 林業改善資金の貸付実績	92
(2) 木材産業等高度化推進資金の貸付状況(年度末貸付残高)	92
10 林産物		
(1) 素材需給量	94 ~ 95
(2) 素材生産量(用途別、樹種別)	94 ~ 95
(3) 製材動態	94 ~ 95
(4) 製材用素材の樹種別入荷量	96 ~ 97
(5) 木材チップ需給状況	96 ~ 97
(6) 木材チップ工場数	96
(7) しいたけほだ木伏込状況並びに特用林産物生産量	98 ~ 99

11 森林被害	
(1) 森林病虫害等防除実績	100
(2) 森林国営保険契約と損害てん補実績	101
12 森林組合	
(1) 森林組合連合会の構成	102 ~ 103
(2) 森林組合の構成	102 ~ 103
(3) 森林組合の事業内容	102 ~ 103
(4) 生産森林組合	102
(5) 下刈作業学生(草刈り十字軍)実績	104 ~ 405
13 林業労働, 入会林野, 林業後継者	
(1) 林業担い手数	106 ~ 107
(2) 入会林野等整備事業実績	108
(3) 林業グループ(林業研究グループ)の現況	108
(4) 青年林業士・指導林家・青年伐木造材士・林業作業士 (グリーンワーカー)・普及指導協力員名簿	109 ~ 111
(5) 花とみどりの少年団の現況	112 ~ 113
14 県営林	
(1) 県有林種別面積	114
(2) 県行造林種別面積	115
(3) 県有林の現況	116
(4) 県行造林の現況	118 ~ 119
(5) 水源林造成基金による取得用地	119
15 治山	
(1) 治山事業実績	120 ~ 122
(2) 緊急治山等事業、施設災害復旧事業および県単治山事業実績	123 ~ 125
(3) 山地災害危険地区数	126

16 保安林

(1)保安林の種類別面積表	．．．．．	128 ～ 131
(2)保安林の解除実績表	．．．．．	132
(3)林地開発許可状況	．．．．．	133

17 鳥獣保護及び狩猟

(1)狩猟者登録証交付状況	．．．．．	134
(2)狩猟者登録を受けた者による鳥類捕獲数	．．．．．	134
(3)狩猟者登録を受けた者による獣類捕獲数	．．．．．	134
(4)有害鳥獣として捕獲された鳥類	．．．．．	134
(5)有害鳥獣として捕獲された獣類	．．．．．	134
(6)鳥獣保護区等一覧表	．．．．．	135 ～ 137

18 緑化

(1)緑の羽根募金状況	．．．．．	38
-------------	-------	----

19 試験研究

(1)農林水産総合技術センター森林研究所	．．．．．	139 ～ 140
(2)農林水産総合技術センター木材研究所	．．．．．	141 ～ 142

20 付表

(1)森林・林業行政年表	．．．．．	143
(2)とやま森林浴の森、箇所一覧及び箇所位置図	．．．．．	144 ～ 145
(3)縣市町村の木・花木・花の一覧表	．．．．．	146
(4)とやま花の名所、箇所一覧	．．．．．	147 ～ 148
(5)富山さくらの名所、箇所一覧	．．．．．	149 ～ 150
(6)とやま水源の森、箇所一覧及び箇所位置図	．．．．．	151 ～ 152
(7)自然公園等の概要	．．．．．	153 ～ 156
(8)林業関係事業等の市町村指定年度等一覧表	．．．．．	157
(9)林業関係団体一覧	．．．．．	158

富山県森林・林業の概況

森林・林業の主要指標

区 分	単位	数値	全国順位	備考(出典・調査時期)		
総土地面積	千ha	425	33	全国都道府県市区町村別面積調(国土地理院)H22.10.1現在		
森林面積	千ha	284	33	森林資源現況調査(林野庁計画課)H19.3.31現在		
森林率	%	67	25	〃		
民 有 林	面積	千ha	178	38	〃	
	蓄積	千m3	34,240	37	〃	
	人 工 林	面積	千ha	49	42	〃
		率	%	28	44	〃
	蓄積	千m3	17,672	42	〃	
素材生産量	千m3	63	42	平成23年木材需給報告書(農林水産省統計部)		
しいたけ生産量	t	1,304	15	平成23年特用林産基礎資料(林野庁)		
なめこ生産量	t	365	14	〃		
林家戸数	戸	6,398	43	2010年農林業センサス H22.2.1時点		
林業就業者数	人	737	36	平成22年国勢調査 H22.10.1時点		
林業産出額	千万円	255	36	平成22年生産林業所得統計報告書(農林水産省統計部)		
生産林業所得	千万円	111	39	〃		
森林組合数	組合数	4	42	2012森林・林業統計要覧 H23年3月末時点		
素材需要量	千m3	356	26	平成23年木材需給報告書(農林水産省統計部)		
外材依存率	%	67.4	6	〃		
製材工場数	工場	97	34	〃		
民有林林道密度	m/ha	8.9	2	民有林森林整備施策のあらまし・H23年度末		
保安林率	%	69	1	2012森林・林業統計要覧 H23年3月末		

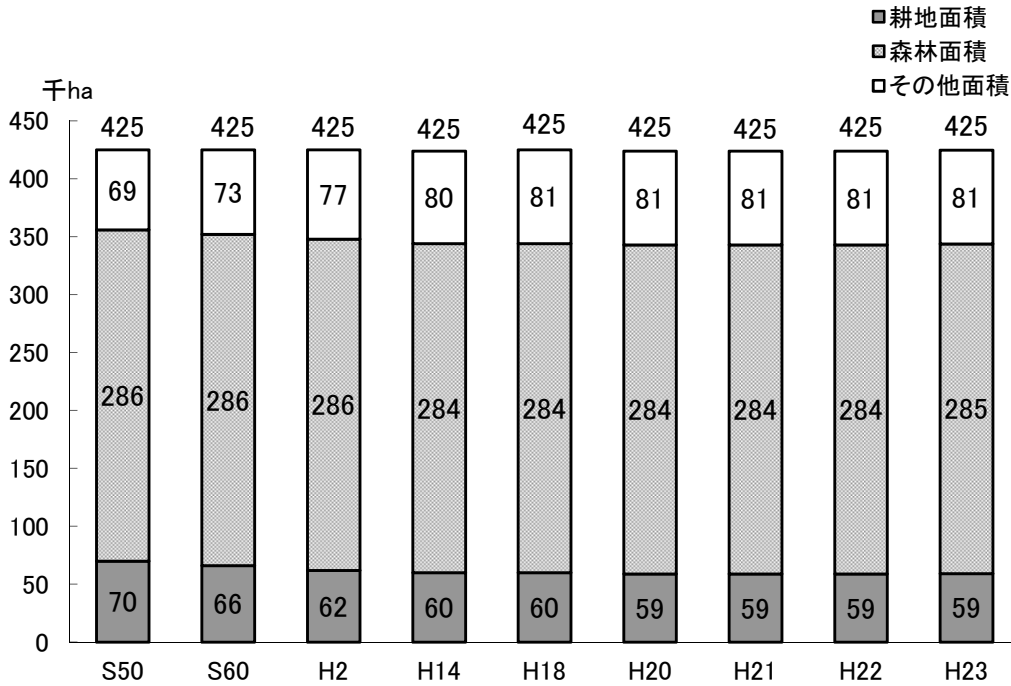
注:出典・調査時点の違いにより、数値が次ページ以降の数値と一致しない場合がある。

1 森林資源の現況

(1) 土地利用

本県の森林面積は285千haで、総土地面積425千haの67%を占め、全国平均とほぼ同じである。

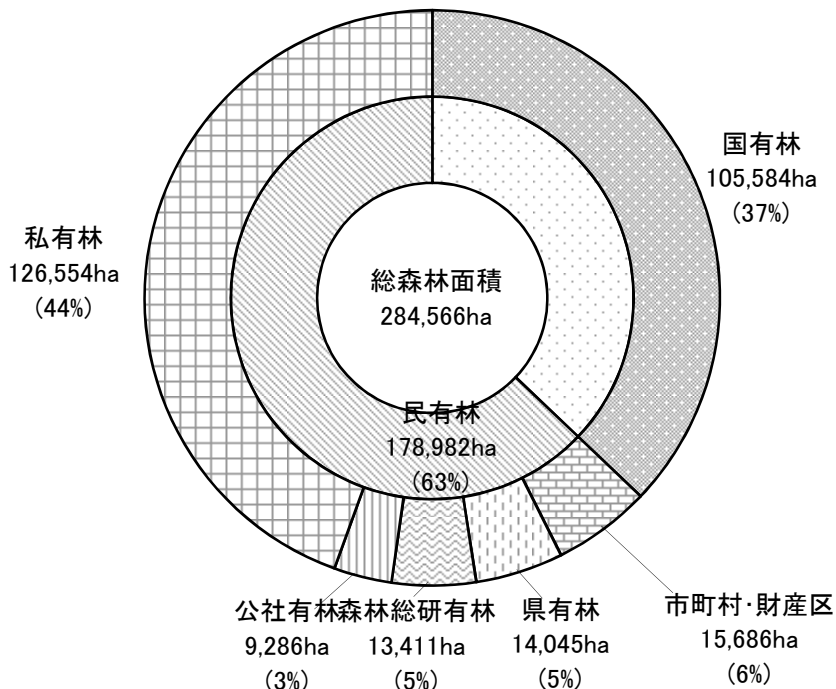
利用形態別土地面積の推移



(2) 経営形態別森林面積

経営形態別森林面積は国有林が37%、民有林63%であり、そのうち、私有林は民有林の71%を占めている。

経営体別森林面積

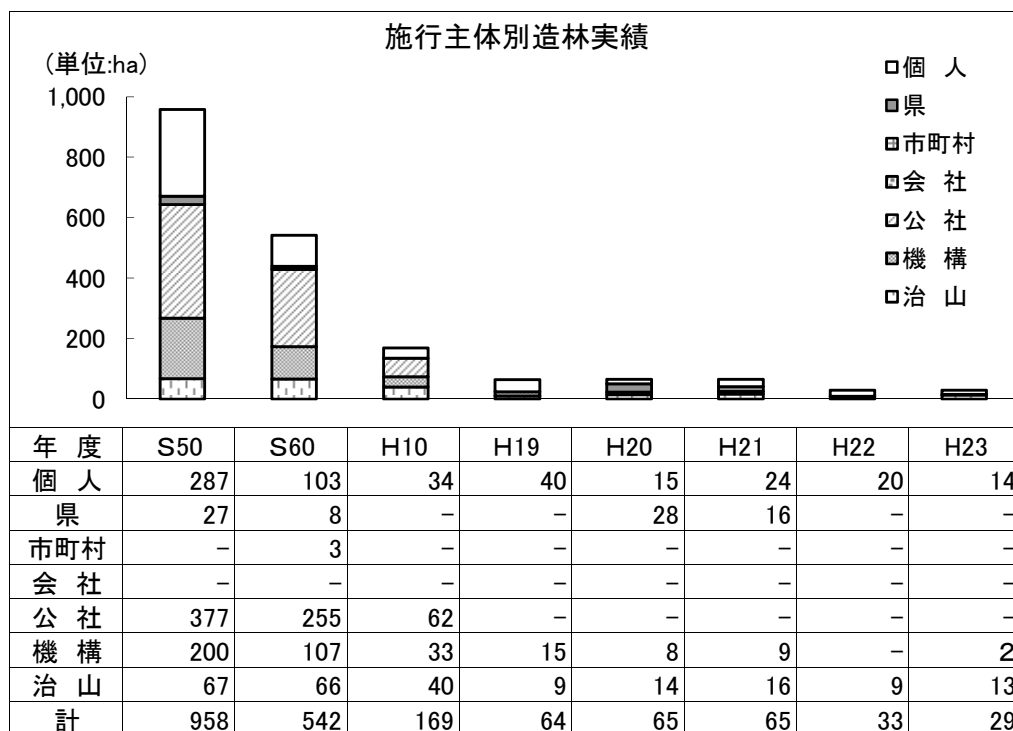


(平成24年3月31日現在)

2 造林等

(1) 人工造林の推移

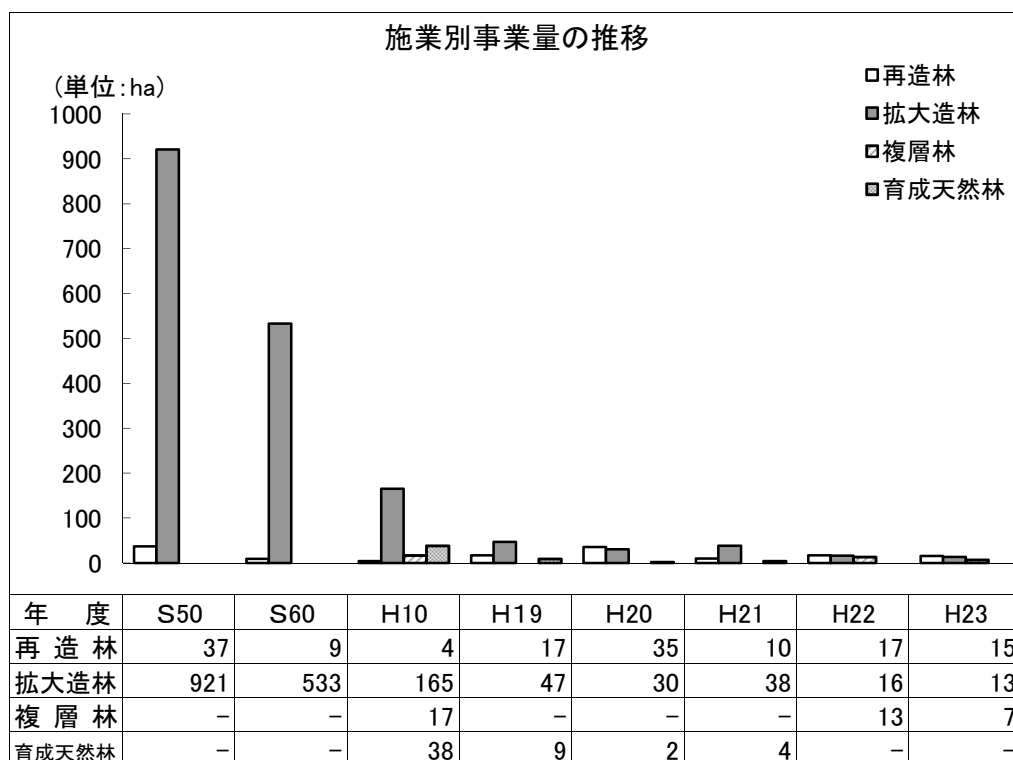
本県の造林実績は昭和42年度の2,232haをピークに減少を続け、平成23年度には29haと最盛時の1%に落ち込んでいる。



※ 実績は、拡大造林、再造林のみ。

(2) 人工造林・複層林・育成天然林整備の推移

最近は、再造林、拡大造林、育成天然林は横ばい傾向にある。

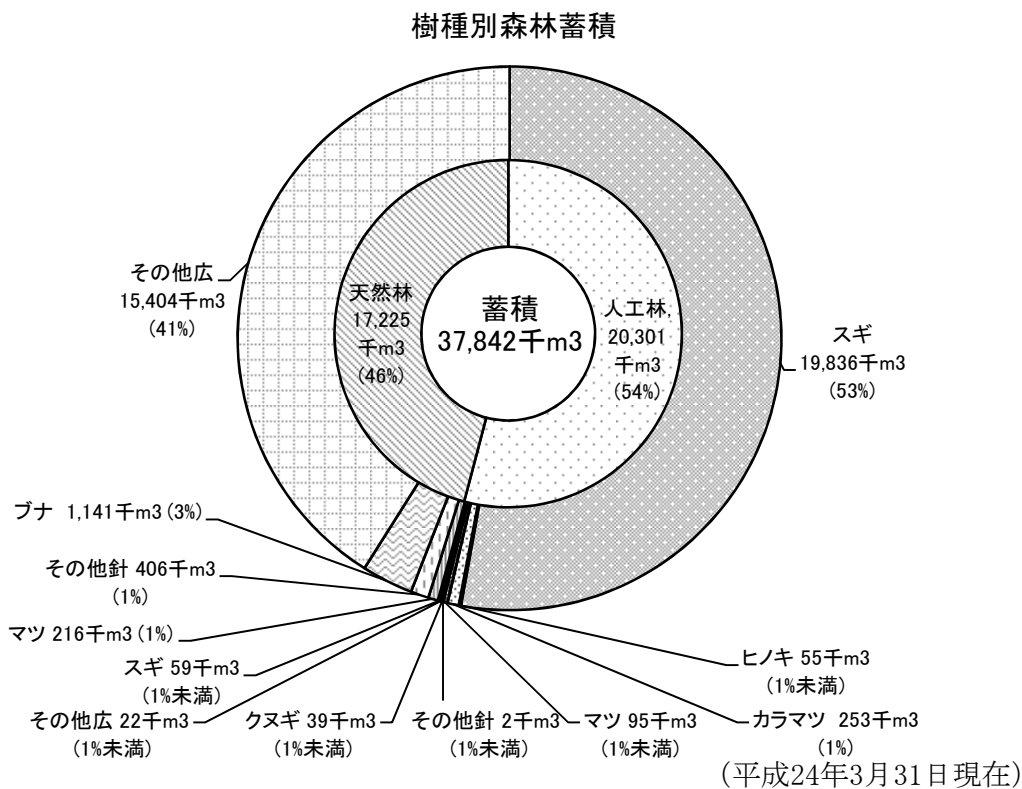
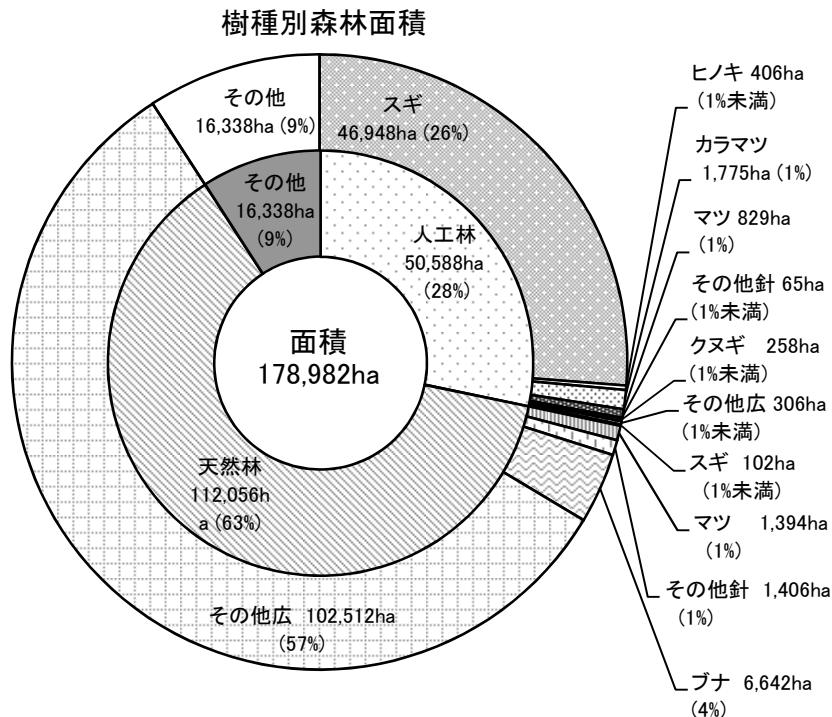


※ 事業量には、森林総研を含む。複層林は樹下植栽を含む。

(3) 民有林の樹種別森林面積及び蓄積

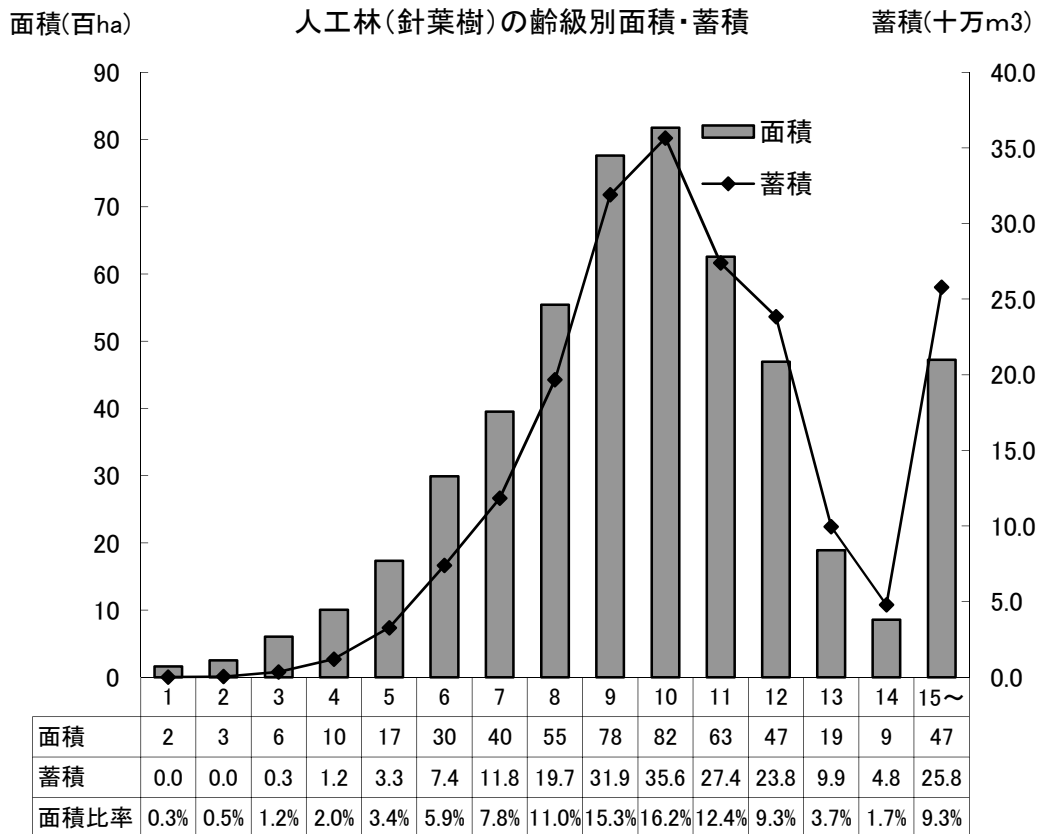
樹種別面積構成は針葉樹が29.6%(スギ26.3%、マツ類2.2%、ヒノキ0.2%、その他針0.8%)
 広葉樹 61.3%、その他9.1%である。

樹種別蓄積構成は針葉樹が 55.3%(スギ52.6%、マツ類1.5%、ヒノキ0.1%、その他針1.1%)
 広葉樹 43.9%、その他0.8%である。



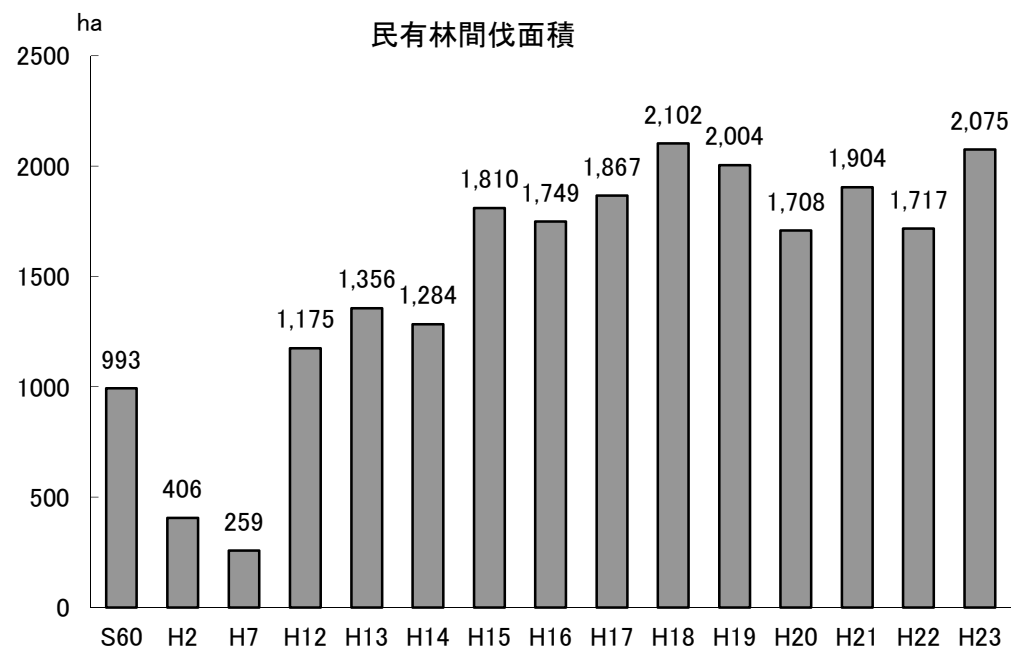
(4) 民有林人工林(針葉樹)の齡級構成

9齡級以上の、木材として利用可能な森林蓄積は1,590万m³で、全体の78.5%である。



(5) 民有林間伐実績

平成19年から平成24年までの6年間は、富山県森林吸収量確保推進計画に基づき、毎年約2,000haの間伐を目標とし、森林整備を進めている。



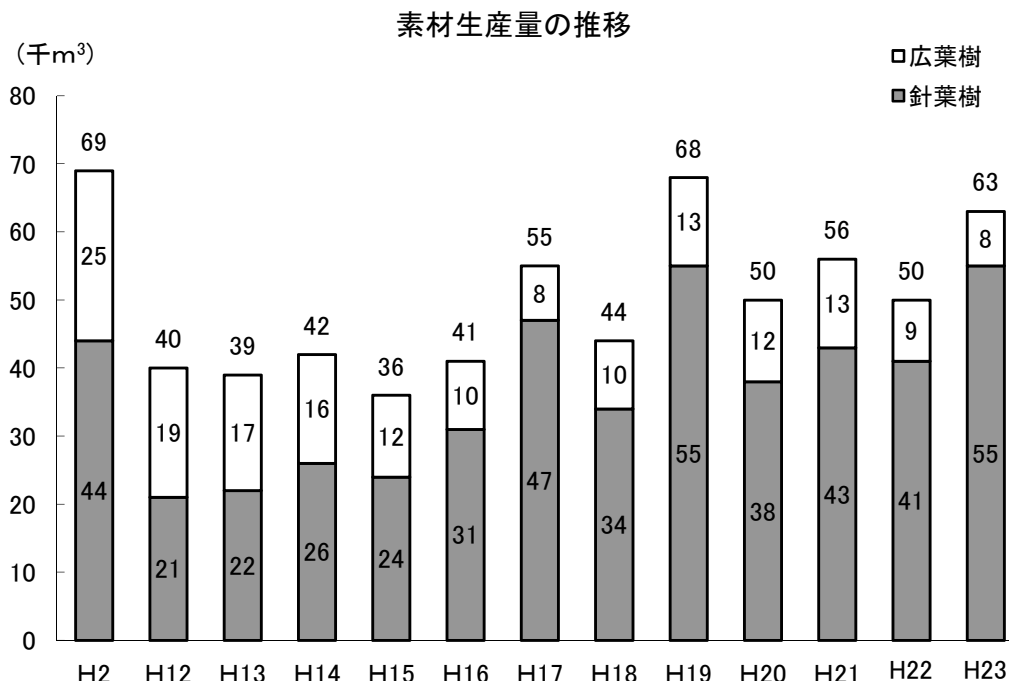
※除伐を含む

3 林産物生産

(1) 木材

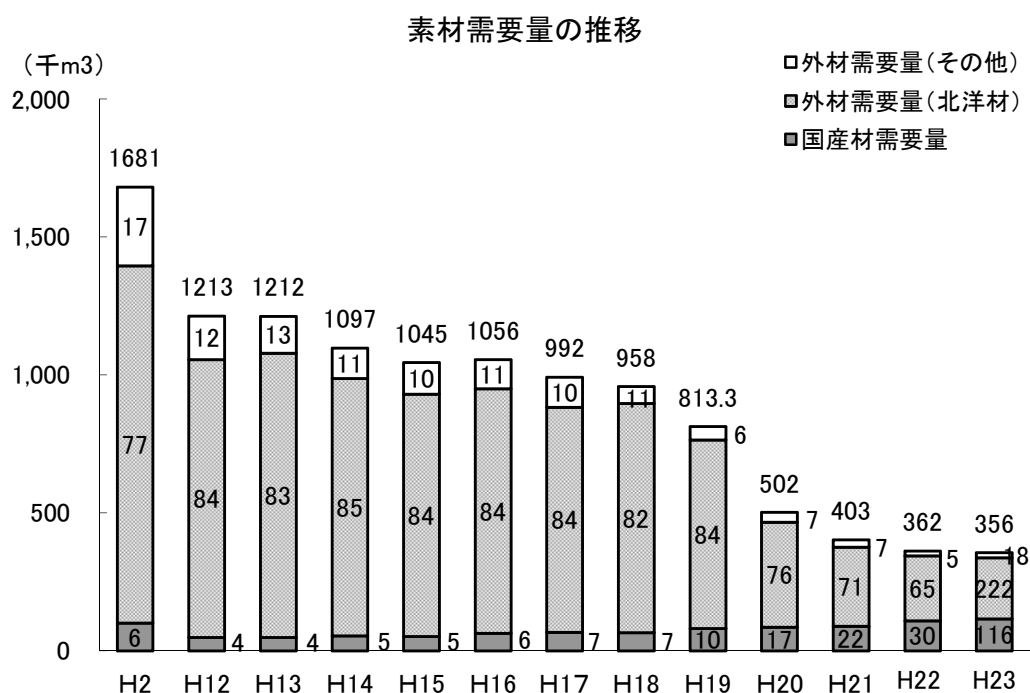
(ア) 素材生産

昭和55年に10万m³あった生産量は年々減少し、平成12年以降は約4万m³で推移していたが、近年は5～6万m³程度に増加している。



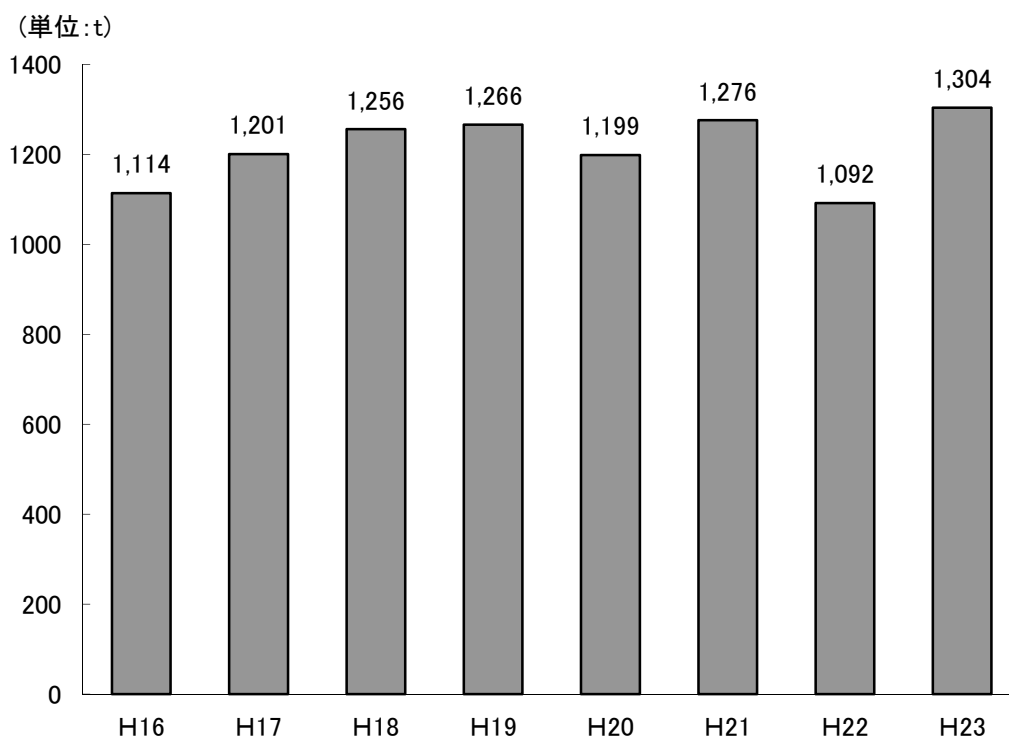
(イ) 木材の需要(素材)

国産材、外材別では外材が70%程度を占めており、典型的な外材主導型の需給構造となっている。また、近年は北洋材の需要量が減少傾向にある。



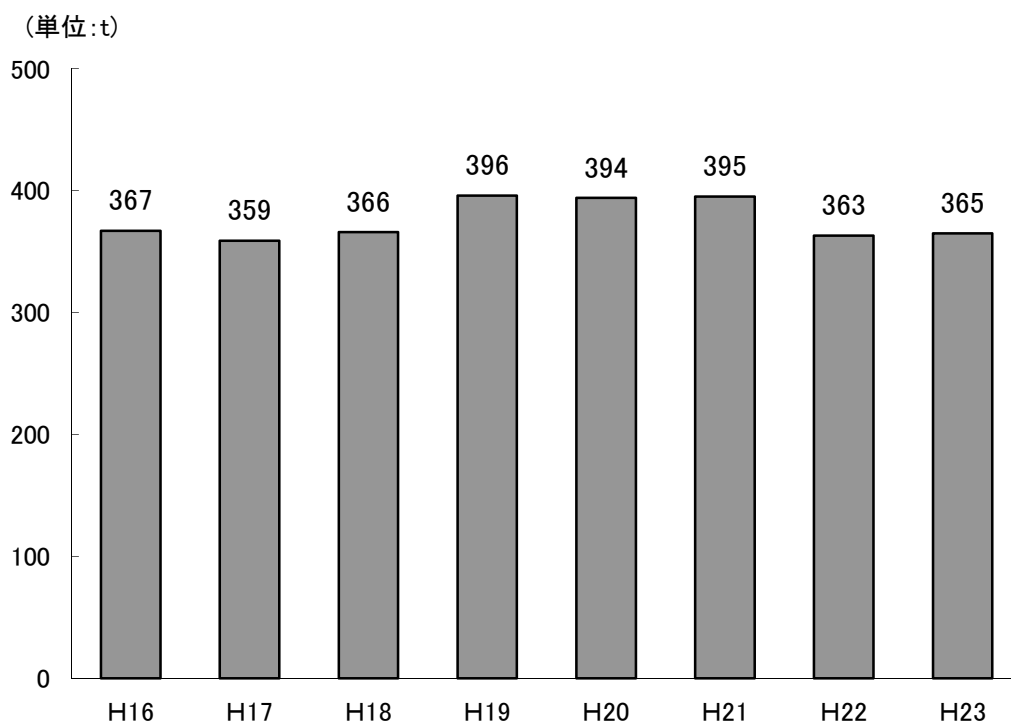
(2) 特用林産
(ア) 生しいたけ

生しいたけ生産量の推移



(イ) なめこ

なめこ生産量の推移



4 森林組合

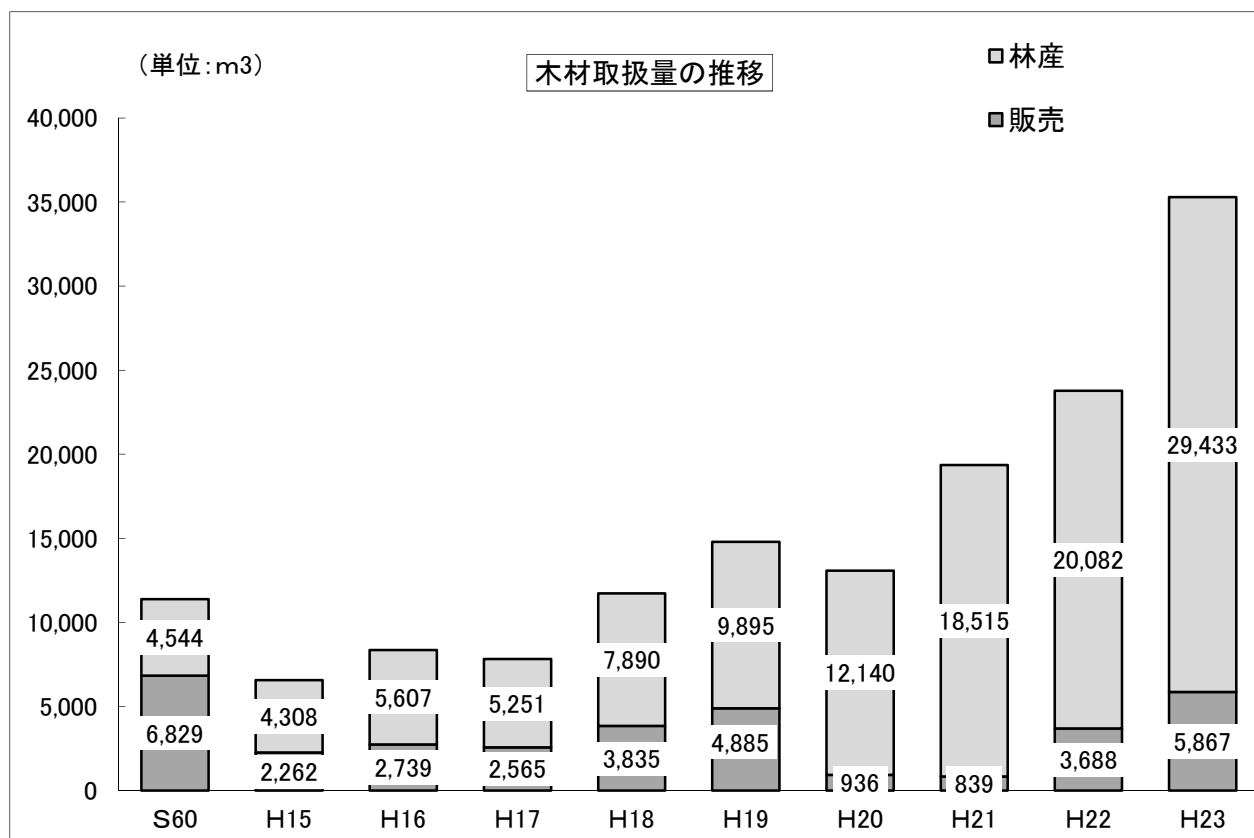
(1) 森林組合の概況

森林組合の平成23年度末総数は、4組合である。

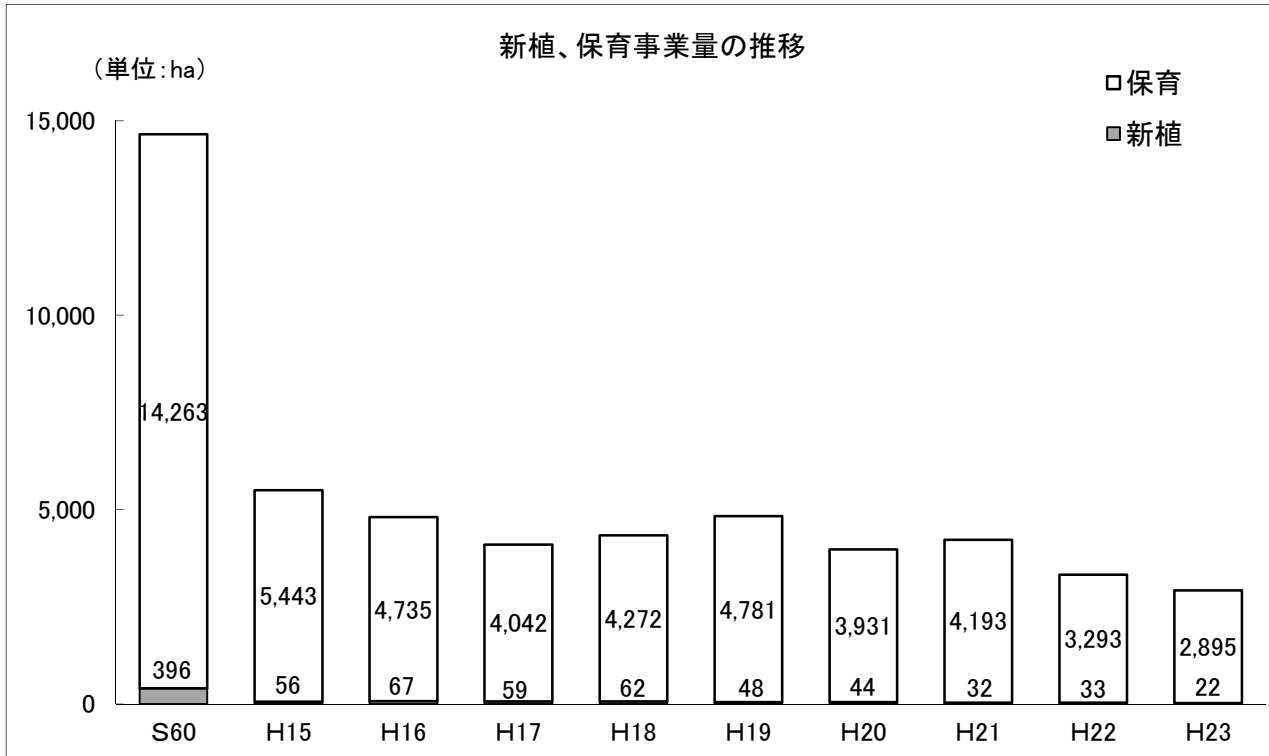
森林組合の推移

区 分	S60	H15	H19	H20	H21	H22	H23
森 林 組 合 数	15	8	8	4	4	4	4
森 林 組 合 員 (人)	25,928	25,134	25,046	24,968	24,899	24,843	24,957
組 合 員 森 林 所 有 面 積 (ha)	152,165	146,532	145,940	145,940	145,940	145,976	145,966
払 込 済 出 資 金 額 (千 円)	324,418	426,292	431,800	572,359	573,344	578,649	578,988
当 期 剰 余 金 (千 円)	31,002	53,259	70,205	40,308	111,355	86,660	52,402

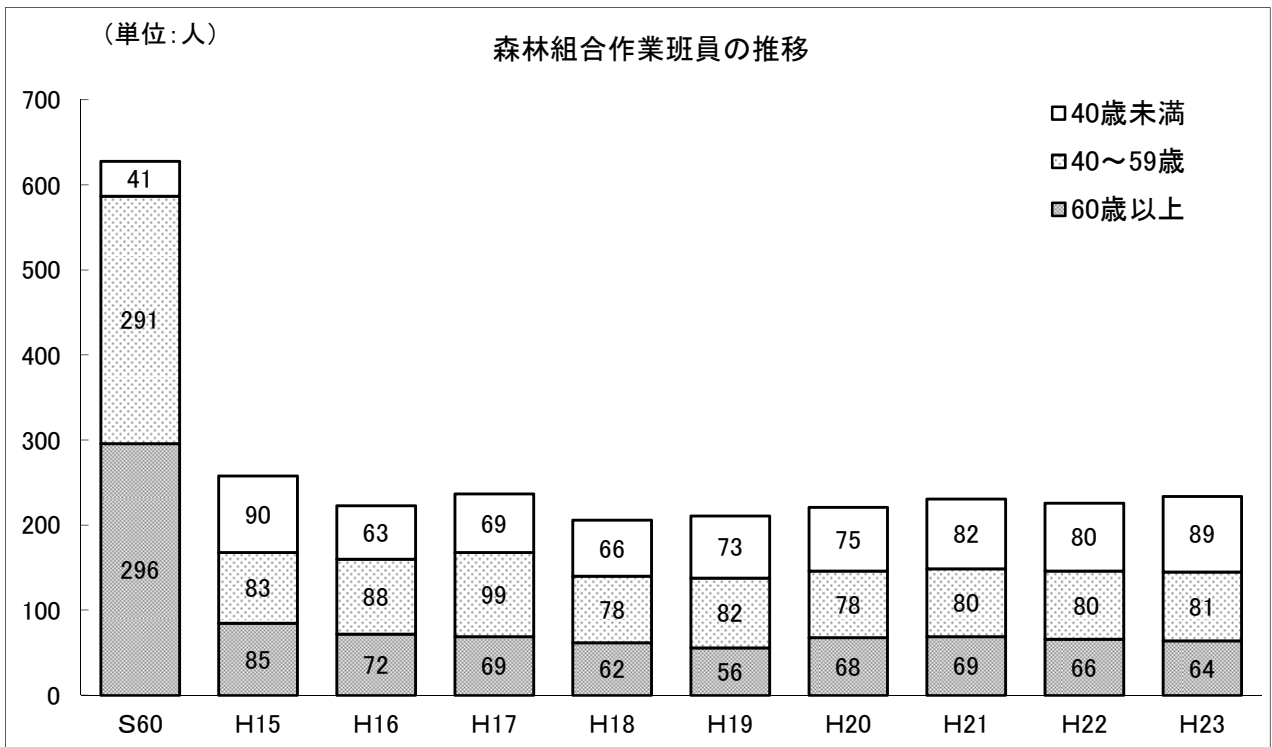
(2) 木材取扱量



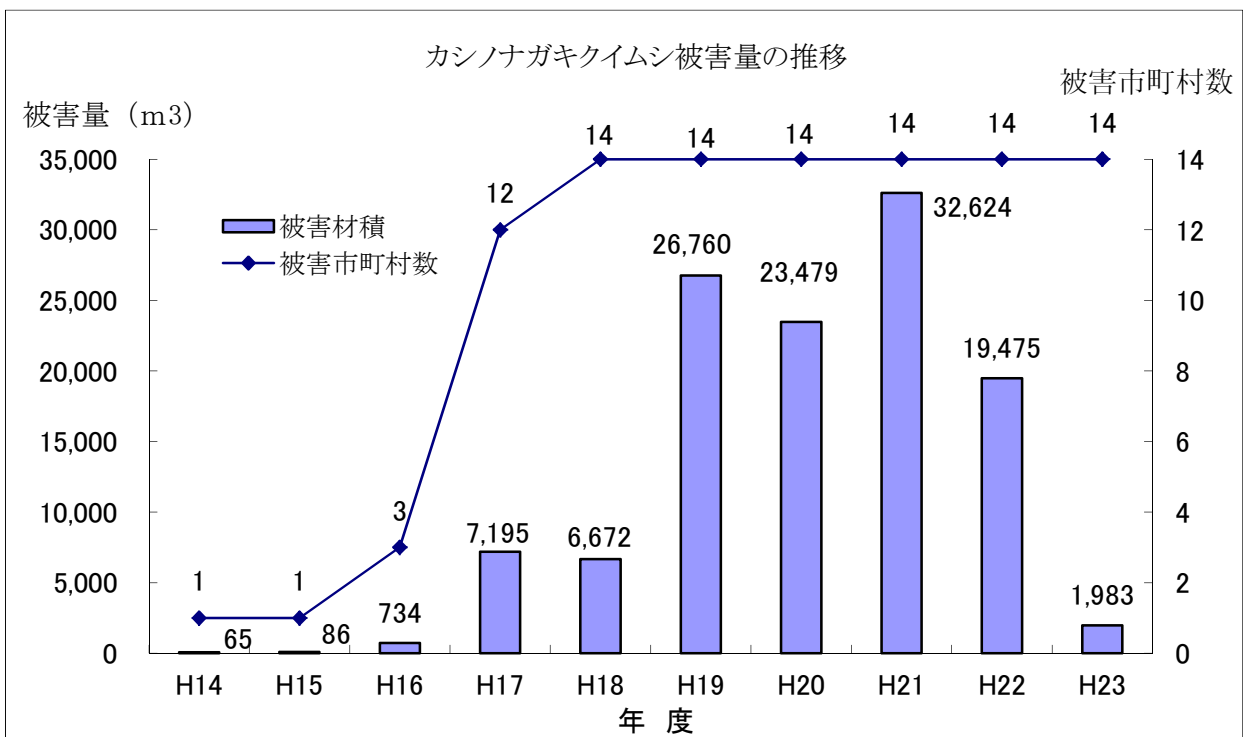
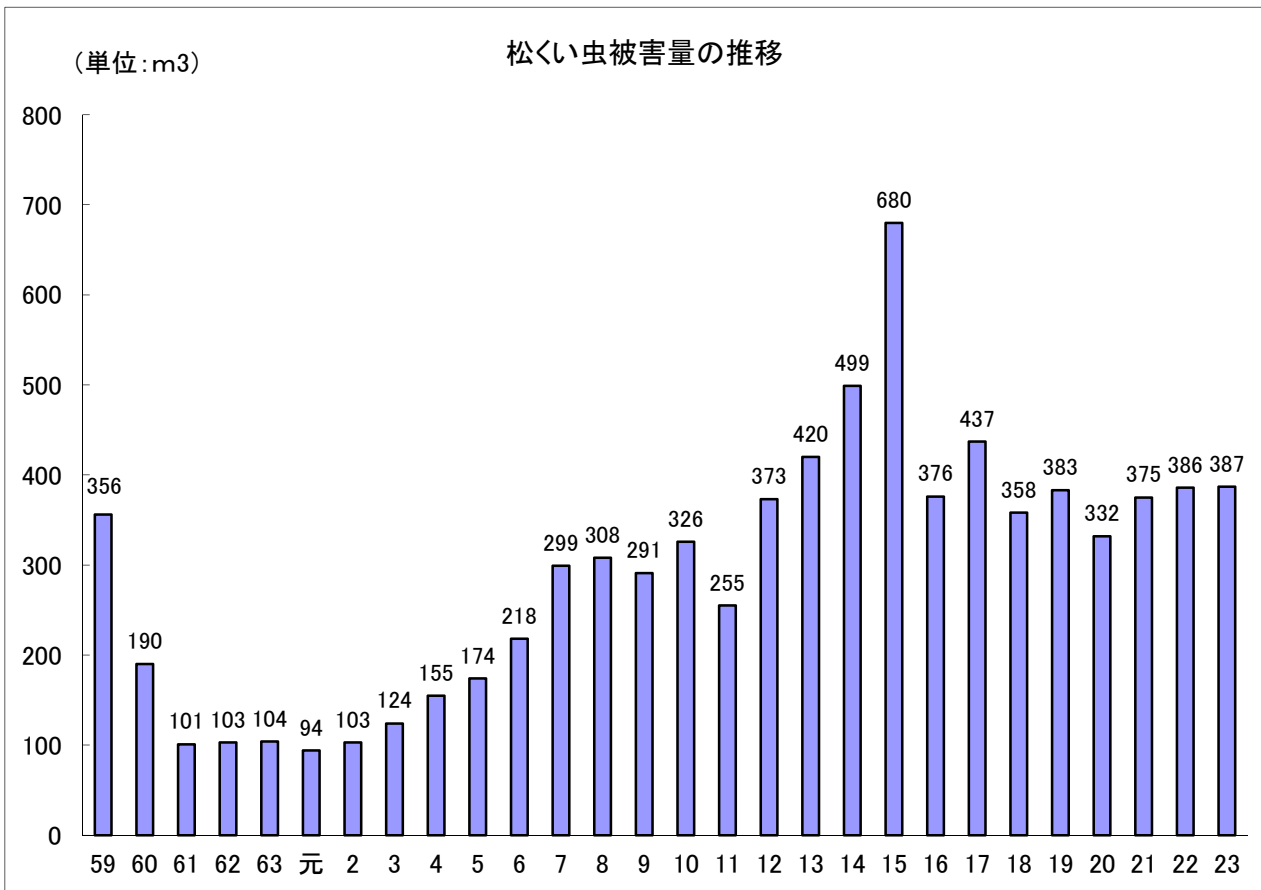
(3) 森林造成事業



(4) 森林組合作業班員

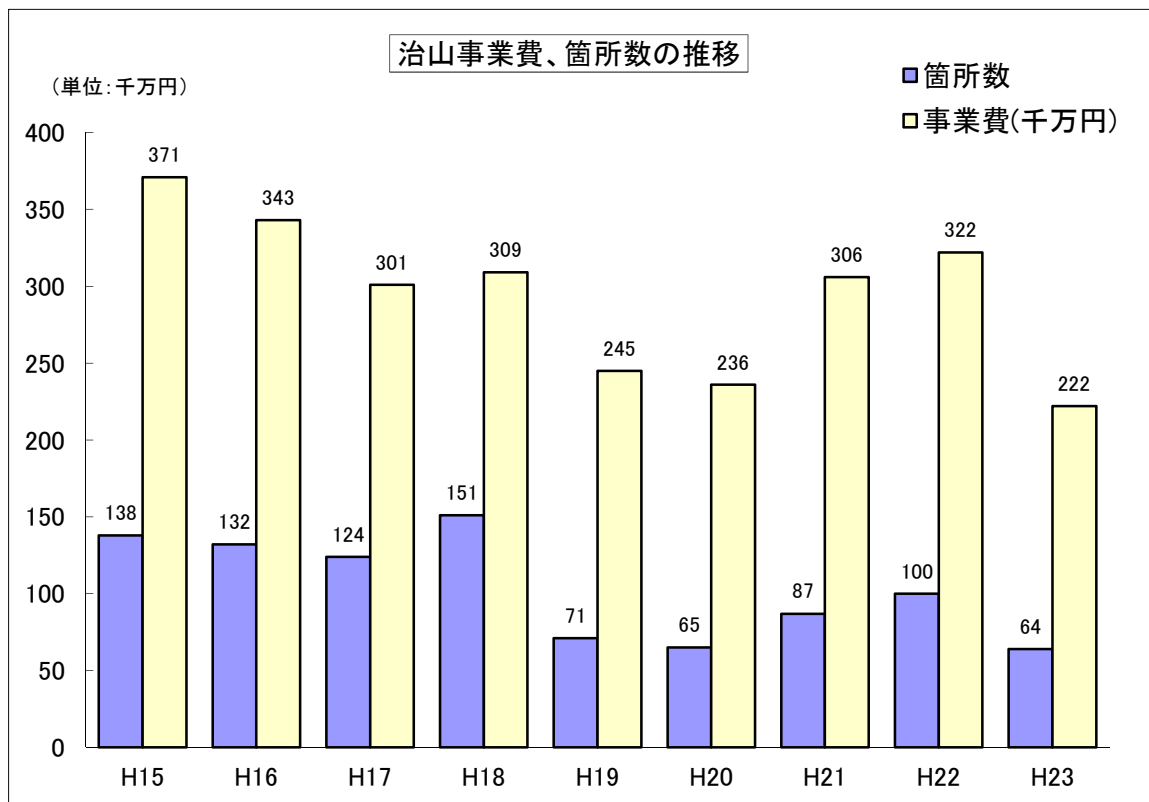
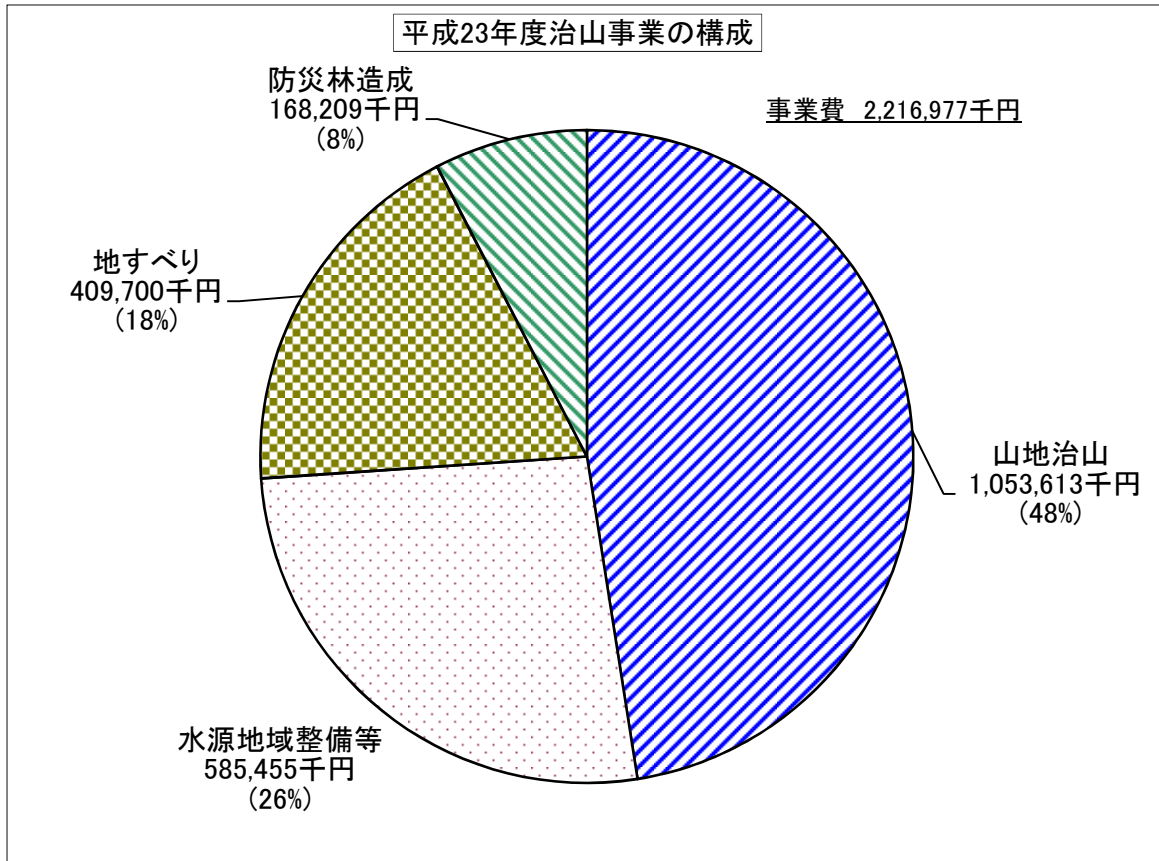


5 森林被害

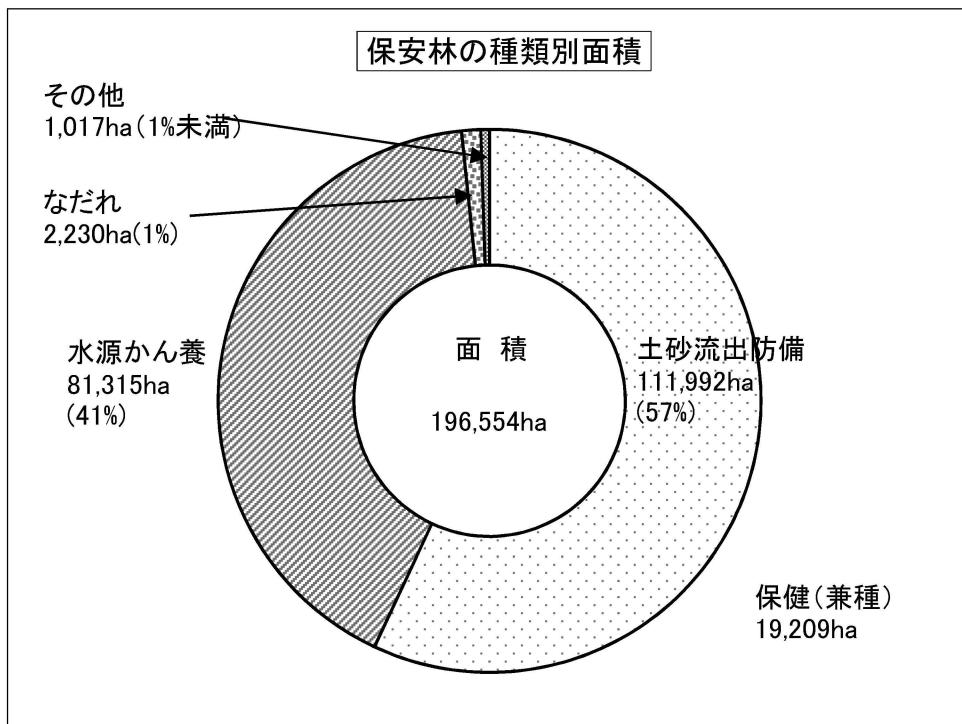
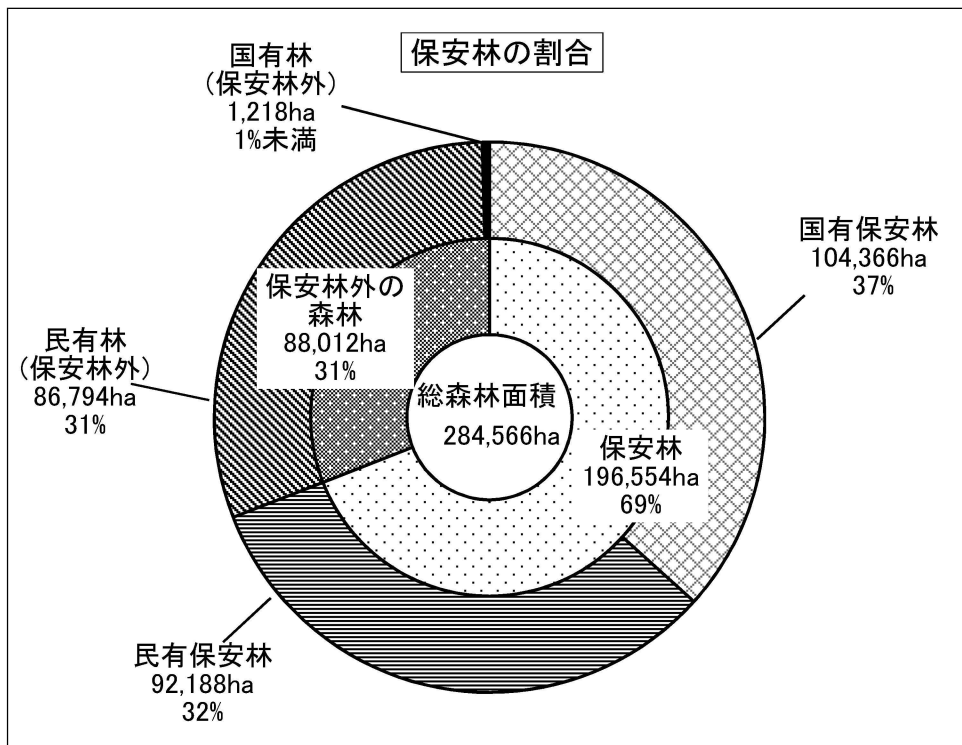


注 被害市町村数については、平成16年度以降合併后市町村数である

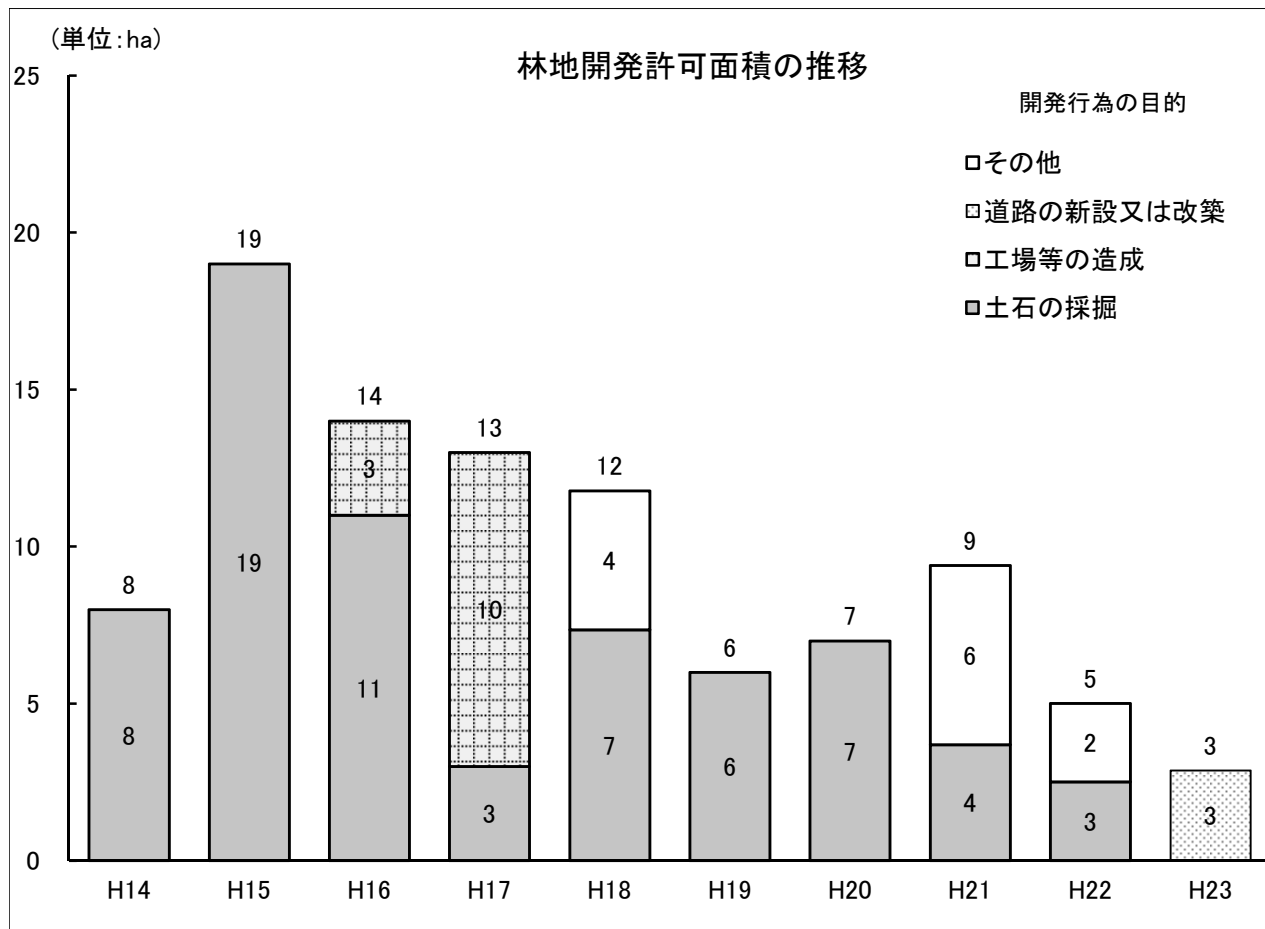
6 治 山



7 保安林

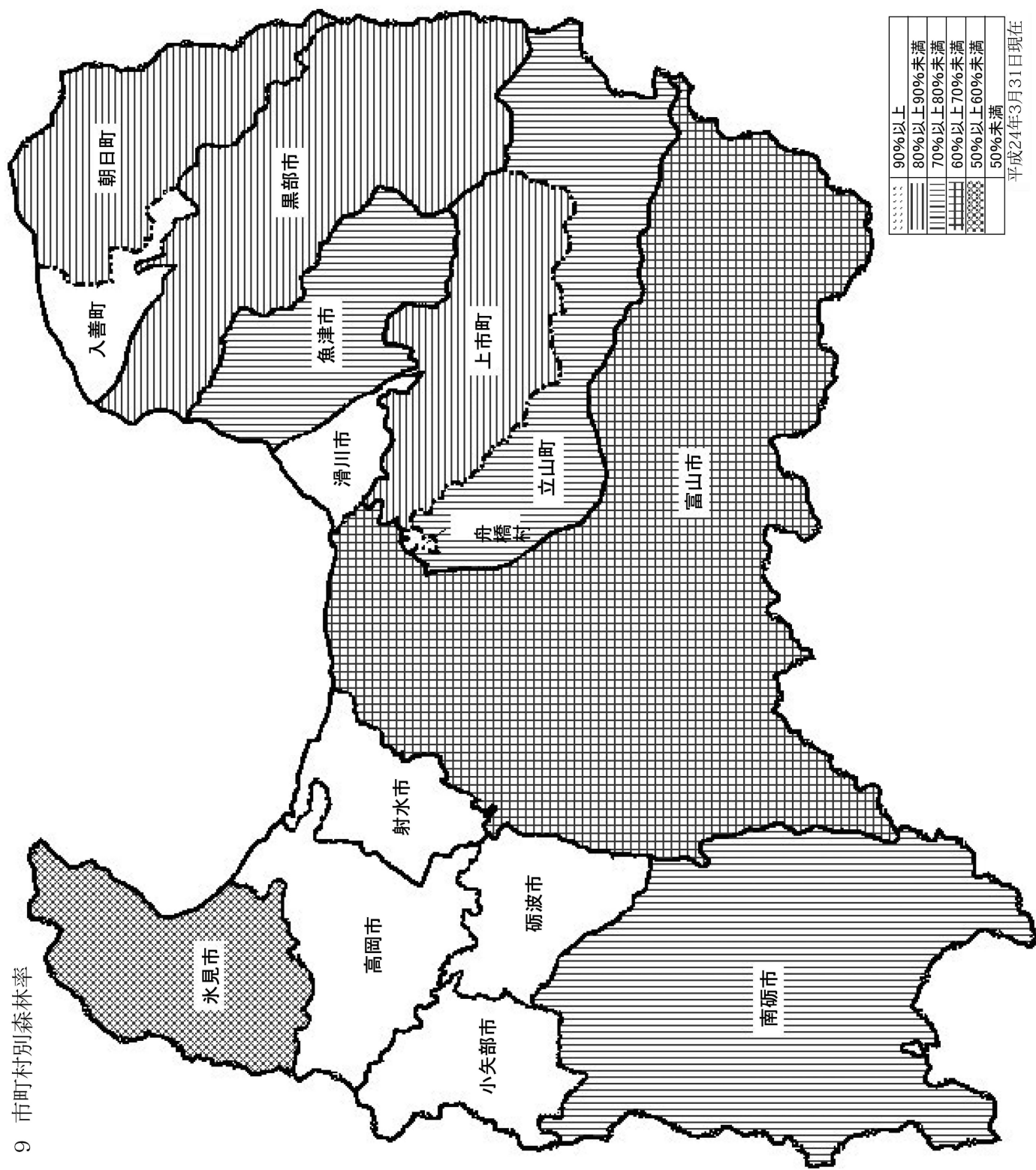


8 林地開発許可

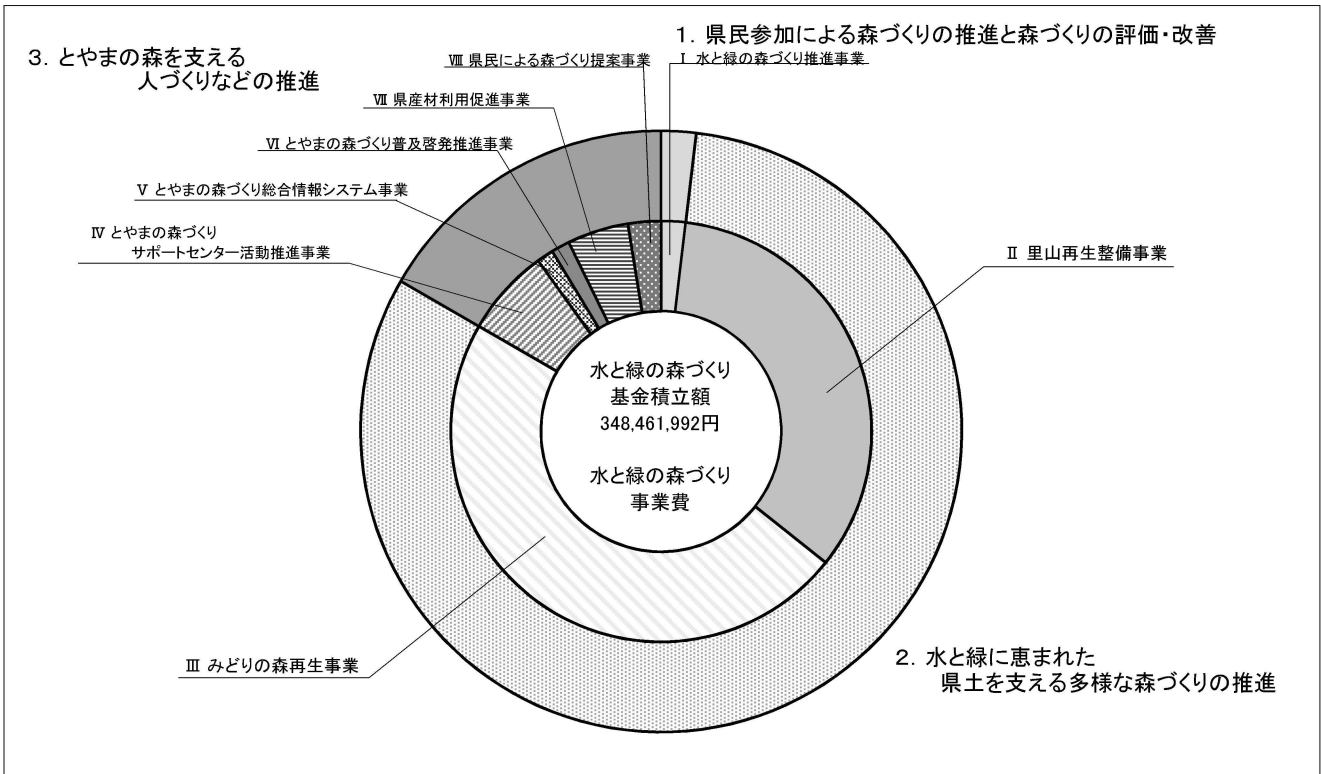


注: 計の不一致は四捨五入による。

9 市町村別森林率



10 平成23年度 水と緑の森づくり事業の実績



富山県水と緑の森づくり基金積立額 348,461,992 円

水と緑の森づくり税収相当額	344,495,000 円
寄 付 金	・ 富山県母親クラブ連合会 ・ 中越パルプ工業(株) ・ (株)文苑堂書店 3,816,123 円
運 用 益	150,869 円

水と緑の森づくり事業費 342,743,764 円

1. 県民全体で支える森づくりの推進と森づくりの評価・改善			6,400,053 円
事業名	事業概要	主な事業実績	事業費(決算額)
I 水と緑の森づくり推進事業	県民全体で支える森づくりを推進し、森づくりの計画、実行の改善のための評価、事業の広報を実施	水と緑の森づくり会議(2回) 森林審議会森づくり部会(1回) 県民参加の森づくりフェアの開催(朝日町) 県民参加の森づくりフォーラムの開催(富山市) 富山県森づくりプラン後期計画の策定	6,400,053 円
2. 水と緑に恵まれた県土を支える多様な森づくりの推進			279,232,784 円
事業名	事業概要	主な事業実績	事業費(決算額)
II 里山再生整備事業	地域や生活に密着した里山の再生整備を県民協働で推進	実施地区数 72地区 整備対象面積 556ha 4年目以降の里山地区への支援 56地区 か/ナガキイムシの枯損木除去 3,367m3 里山リーダーの養成等	116,003,008 円
III みどりの森再生事業	風雪被害林や過密人工林などを、スギと広葉樹の混交林に誘導	整備面積 213ha { 風雪被害林 41.7ha 過密人工林 170.9ha 県民参加で県産広葉樹苗を育成、配布	163,229,776 円
3. とやまの森を支える人づくりなどの推進			57,110,927 円
事業名	事業概要	主な事業実績	事業費(決算額)
IV とやまの森づくりサポートセンター活動推進事業	森林ボランティアを総合的・専門的に支援し、県民参加による森づくり活動を支援	登録団体数 83団体 3,205人 45企業 (H24.3.31現在) 森づくり参加延べ人数 年間10,775人	23,046,678 円
V とやまの森づくり総合情報システム事業	森づくりへの県民の理解を深め、県民参加を推進するため、とやまの森の現状や森づくり活動に関する情報を提供	森林GISシステムの運用 とやまの森づくりホームページでの情報公開	4,426,185 円
VI とやまの森づくり普及啓発推進事業	森づくりへの県民の理解を深め、県民参加を推進するため、「森の寺子屋」を開催	森の寺子屋 95回開催(6,812人参加) フォレストリーダーのスキルアップ研修	4,835,856 円
VII 県産材利用促進事業	とやまの森づくりにつながる県産材利用への理解を深めるため、県産材製品の設置や、公共施設の木質化を推進	県有施設での県産材製品の設置 園児のデザインによる大型木製遊具の設置 木育推進のための県産材遊具の設置 など	16,129,224 円
VIII 県民による森づくり提案事業	県民自ら企画・実践する事業への支援 アイデアを募集し事業への反映を検討	県民実践事業 24件実施、延べ4,100人参加	8,672,984 円

統計表

1 人口・土地

(1)人口・就業者数

センター別	市町村別	人 口			世帯数
		総 数	男	女	
	平成19年度	1,109,205	534,933	574,272	
	平成20年度	1,105,312	532,911	572,401	379,528
	平成21年度	1,101,292	530,867	570,425	382,994
	平成22年度	1,090,367	525,119	565,248	386,683
	平成23年度	1,088,409	524,636	563,773	386,023
新 川	魚津市	44,564	21,670	22,894	15,953
	滑川市	33,611	16,130	17,481	11,443
	黒部市	41,728	20,282	21,446	14,739
	入善町	26,843	12,801	14,042	8,654
	朝日町	13,391	6,196	7,195	4,695
	計	160,137	77,079	83,058	55,484
富 山	富山市	421,630	204,553	217,077	160,571
	舟橋村	2,952	1,417	1,535	884
	上市町	21,747	10,323	11,424	7,439
	立山町	27,300	13,117	14,183	9,035
	計	473,629	229,410	244,219	177,929
高 岡	高岡市	175,260	83,917	91,343	62,420
	氷見市	51,038	24,124	26,914	16,539
	小矢部市	31,691	15,264	16,427	9,558
	射水市	93,240	45,163	48,077	31,492
	計	351,229	168,468	182,761	120,009
砺 波	砺波市	49,414	23,965	25,449	15,695
	南砺市	54,000	25,714	28,286	16,906
	計	103,414	49,679	53,735	32,601

資料 世帯数、人口 県統計調査課調「富山県人口移動調査」(平成23年10月1日推計)

就業者数 総務省統計局「国勢調査」(平成22年10月1日)

(単位:戸、人)

就 業 者 数							
総 数	第 1 次 産 業				第2次産業	第3次産業	その他
	総 数	農 業	林 業	漁 業			
578,051	24,576	23,039	232	1,305	201,001	348,942	3,532
578,051	24,576	23,039	232	1,305	201,001	348,942	3,532
578,051	24,576	23,039	232	1,305	201,001	348,942	3,532
546,363	18,916	17,095	737	1,084	182,225	334,233	10,989
546,363	18,916	17,095	737	1,084	182,225	334,233	10,989
22,956	921	732	36	153	8,732	12,661	642
16,830	600	533	6	61	6,733	9,454	43
21,382	855	787	14	54	9,150	11,288	89
13,710	1,012	930	24	58	5,835	6,823	40
6,494	382	330	19	33	2,369	3,741	2
81,372	3,770	3,312	99	359	32,819	43,967	816
208,790	5,212	4,842	217	153	61,396	136,238	5,944
1,521	76	75		1	468	961	16
11,128	578	556	22		4,161	6,336	53
14,224	917	894	21	2	4,496	8,660	151
235,663	6,783	6,367	260	156	70,521	152,195	6,164
86,985	1,941	1,783	63	95	28,727	53,820	2,497
24,956	1,216	864	77	275	9,166	14,417	157
16,301	735	702	31	2	6,068	9,274	224
46,802	1,134	921	33	180	14,900	30,021	747
175,044	5,026	4,270	204	552	58,861	107,532	3,625
26,093	1,470	1,408	59	3	9,194	15,232	197
28,191	1,867	1,738	115	14	10,830	15,307	187
54,284	3,337	3,146	174	17	20,024	30,539	384

(2) 土 地

センター別	市町村別	総土地面積	森 林 面 積			
			総 数	国 有 林	公 有 林	私 有 林
	平成19年度	424,755	284,408	106,164	29,360	148,884
	平成20年度	424,755	284,369	105,959	29,560	148,849
	平成21年度	424,759	284,366	105,835	29,680	148,850
	平成22年度	424,761	284,296	105,814	29,663	148,819
	平成23年度	424,761	284,566	105,584	29,731	149,251
新 川	魚津市	20,063	14,590	4,420	487	9,683
	滑川市	5,461	701	3	11	686
	黒部市	42,634	36,016	27,081	4,627	4,307
	入善町	7,129	923	30	13	880
	朝日町	22,632	19,523	12,549	760	6,213
	計	97,919	71,752	44,083	5,899	21,770
富 山	富山市	124,185	86,196	28,221	13,477	44,497
	舟橋村	347		0	0	0
	上市町	23,677	19,504	7,529	1,282	10,692
	立山町	30,731	23,908	16,439	313	7,156
	計	178,940	129,607	52,189	15,073	62,345
高 岡	高岡市	20,942	6,695	25	153	6,518
	氷見市	23,049	13,482	66	295	13,121
	小矢部市	13,411	5,909	27	100	5,782
	射水市	10,918	1,187	10	57	1,120
	計	68,320	27,274	129	605	26,540
砺 波	砺波市	12,696	3,455	10	151	3,294
	南砺市	66,886	52,478	9,174	8,002	35,302
	計	79,582	55,933	9,183	8,154	38,596

資料 1 総数 県市町村支援課調「固定資産の価格等の概要調書」(平成24年1月現在)

2 耕地面積 北陸農政局「平成23年産北陸の作物統計」市町村別内訳

3 森林面積 県森林政策課調(平成24年3月31日現在)

注:計と内訳の和が一致しないのは、四捨五入による。

(単位:ha)

耕 地 面 積			その他
計	田	畑	
59,800	57,400	2,430	80,786
59,600	57,200	2,410	81,043
59,500	57,100	2,420	81,243
59,400	57,000	2,420	81,057
59,300	56,900	2,410	80,895
1,970	1,840	138	3,503
2,240	2,200	37	2,520
2,800	2,680	123	3,818
3,860	3,850	10	2,346
1,450	1,420	29	1,659
12,320	11,990	337	13,847
13,400	12,600	833	24,589
186	184	2	161
1,650	1,600	52	2,523
3,460	3,420	42	3,363
18,696	17,804	929	30,637
5,420	5,310	109	8,827
3,220	2,880	335	6,347
3,690	3,580	108	3,812
3,730	3,540	187	6,001
16,060	15,310	739	24,986
4,840	4,780	67	4,401
7,330	6,990	341	7,078
12,170	11,770	408	11,479

2 森林の概況

(1) 市町村別所有形態別森林面積

センター別	市町村別	総数	森林面積	森林率	民 有 林				
					公 有 林				森林総研有林
					県有林	市町村林	財産区有林	小計	
平成19年度		424,755	284,408	67	14,059	11,134	4,167	29,360	13,389
平成20年度		424,755	284,369	67	14,053	11,300	4,207	29,560	13,401
平成21年度		424,755	284,366	67	14,007	11,458	4,216	29,680	13,401
平成22年度		424,761	284,297	67	14,007	11,422	4,235	29,663	13,403
平成23年度		424,761	284,566	67	14,045	11,452	4,234	29,731	13,411
新 川	魚津市	20,063	14,590	73	431	56		487	149
	滑川市	5,461	701	13	1	10		11	
	黒部市	42,634	36,016	84	41	930	3,656	4,627	725
	入善町	7,129	923	13		13		13	123
	朝日町	22,632	19,523	86	522	45	193	760	353
	計	97,919	71,752	73	997	1,054	3,849	5,899	1,350
富 山	富山市	124,185	86,196	69	9,780	3,698		13,477	4,119
	舟橋村	347							
	上市町	23,677	19,504	82	734	164	385	1,282	272
	立山町	30,731	23,908	78	204	109		313	583
	計	178,940	129,607	72	10,718	3,970	385	15,073	4,975
高 岡	高岡市	20,942	6,695	32	56	96		153	220
	氷見市	23,049	13,482		235	60		295	103
	小矢部市	13,411	5,909		28	72		100	273
	射水市	10,918	1,187	11	53	4		57	
	計	68,320	27,274	40	373	233		605	596
砺 波	砺波市	12,696	3,455	27	115	37		151	
	南砺市	66,886	52,478	78	1,843	6,160		8,002	6,491
	計	79,582	55,933	70	1,957	6,196		8,154	6,491

資料 県森林政策課調(林野庁所管国有林は中部森林管理局計画課調)(平成24年3月31日現在)

(単位:ha)

公所有林	私有林	計	国 有 林					地域森林 計画 対象外
			林野庁所管			その他 省庁所管	計	
			国有林	官行造林	小計			
9,362	126,133	178,244	103,785	1,338	105,123	1,041	106,164	1
9,356	126,092	178,409	103,785	1,133	104,918	1,041	105,958	1
9,354	126,096	178,531	103,785	1,023	104,808	1,027	105,835	1
9,272	126,145	178,482	103,701	1,049	104,750	1,063	105,814	1
9,286	126,554	178,982	103,594	1,049	104,643	941	105,584	1
814	8,719	10,170	4,353		4,353	67	4,420	
13	673	697				3	3	
179	3,403	8,934	26,791		26,791	291	27,081	
6	751	894		22	22	7	30	
624	5,236	6,974	12,525		12,525	24	12,549	
1,637	18,782	27,669	43,669	22	43,691	392	44,083	
3,382	36,997	57,974	27,969	73	28,043	179	28,221	1
547	9,873	11,975	7,312	104	7,416	113	7,529	
92	6,480	7,469	16,174	250	16,423	15	16,439	
4,021	53,350	77,418	51,455	427	51,882	307	52,189	1
590	5,707	6,670				25	25	
827	12,191	13,417				66	66	
698	4,810	5,882				27	27	
171	949	1,177				10	10	
2,286	23,658	27,146				129	129	
431	2,862	3,445				10	10	
911	27,901	43,304	8,470	600	9,070	104	9,174	
1,342	30,763	46,749	8,470	600	9,070	113	9,183	

注:計の不一致は四捨五入による。

森林面積には地域森林計画対象外の森林を含む。

(2) 市町村別林種別面積、蓄積(民有林)

① 面積

センター別	市町村名	人工林			天然	
		針葉樹	広葉樹	計	針葉樹	広葉樹
新川	魚津市	2,800	4	2,804	65	6,985
	滑川市	209	0	210	16	420
	黒部市	2,141	16	2,157	139	5,941
	(黒部市)	1,201	5	1,206	85	1,688
	(宇奈月町)	939	11	950	55	4,253
	入善町	346	1	348	5	468
	朝日町	2,004	9	2,012	46	4,447
	計	7,500	30	7,530	272	18,260
富山	富山市計	13,783	49	13,832	1,696	34,886
	(富山市)	64		64	77	514
	(大沢野町)	1,856	0	1,856	22	2,020
	(大山町)	4,122	36	4,158	1,425	19,438
	(八尾町)	5,213	7	5,219	106	8,522
	(婦中町)	592	0	592	36	1,214
	(山田村)	1,171	4	1,175	20	1,457
	(細入村)	766	2	768	10	1,721
	舟橋村					
	上市町	2,263	8	2,271	151	8,806
	立山町	2,346	9	2,354	92	4,097
	計	18,391	66	18,457	1,938	47,790
高岡	高岡市計	2,390	50	2,440	74	3,946
	(高岡市)	1,025	4	1,029	59	2,067
	(福岡町)	1,365	46	1,411	14	1,878
	氷見市	4,544	214	4,758	203	7,446
	小矢部市	2,858	76	2,935	77	2,705
	射水市計	439	4	443	146	563
	(新湊市)					
	(小杉町)	406	4	409	125	534
	(大門町)	33	1	34	21	29
	(下村)					
	(大島町)					
	計	10,232	344	10,576	500	14,660
砺波	砺波市計	1,625	6	1,630	63	1,508
	(砺波市)	908	2	910	50	744
	(庄川町)	717	4	721	13	764
	南砺市計	12,276	119	12,395	130	26,935
	(城端町)	1,846	4	1,850	13	1,899
	(平村)	2,287	4	2,291	2	5,091
	(上平村)	1,019	3	1,022	22	4,139
	(利賀村)	3,234	64	3,298	0	10,264
	(井波町)	658	2	661	8	202
	(井口村)	355		355	6	248
	(福野町)	158	0	159	37	144
	(福光町)	2,718	41	2,759	40	4,949
計	13,901	124	14,025	192	28,444	
合計	50,024	564	50,588	2,902	109,154	

資料 県森林政策課調(平成24年3月31日現在)

(単位:ha)

林 計	その他	合 計			
		針葉樹	広葉樹	その他	計
7,050	316	2,865	6,989	316	10,170
435	53	225	420	53	697
6,080	697	2,280	5,957	697	8,934
1,772	166	1,286	1,693	166	3,145
4,308	531	994	4,264	531	5,790
473	73	351	469	73	894
4,493	468	2,050	4,456	468	6,974
18,532	1,607	7,772	18,290	1,607	27,669
36,582	7,560	15,479	34,935	7,560	57,974
592	28	141	514	28	683
2,042	160	1,878	2,020	160	4,058
20,863	5,313	5,547	19,474	5,313	30,333
8,628	1,553	5,319	8,528	1,553	15,400
1,250	46	628	1,214	46	1,888
1,477	319	1,191	1,461	319	2,971
1,732	141	776	1,724	141	2,641
8,957	747	2,414	8,814	747	11,975
4,189	925	2,438	4,106	925	7,469
49,728	9,233	20,330	47,856	9,233	77,418
4,019	211	2,463	3,996	211	6,671
2,127	145	1,084	2,071	145	3,300
1,893	66	1,379	1,924	66	3,370
7,650	1,009	4,747	7,661	1,009	13,417
2,782	165	2,936	2,781	165	5,882
709	25	585	567	25	1,177
659	19	531	537	19	1,087
50	6	55	30	6	90
15,160	1,410	10,731	15,005	1,410	27,146
1,571	244	1,687	1,514	244	3,445
794	84	958	746	84	1,788
777	160	729	768	160	1,657
27,065	3,844	12,406	27,054	3,844	43,304
1,912	312	1,859	1,903	312	4,074
5,093	1,289	2,290	5,095	1,289	8,673
4,161	517	1,041	4,141	517	5,700
10,264	1,165	3,234	10,328	1,165	14,728
210	68	666	205	68	938
254	71	362	248	71	681
181	20	196	144	20	360
4,989	402	2,759	4,989	402	8,150
28,636	4,088	14,093	28,568	4,088	46,749
112,056	16,338	52,926	109,718	16,338	178,982

注:計とその内訳の和が一致しないのは四捨五入による。

その他:竹林、岩石地等

② 蓄積

センター別	市町村名	人工林			天然	
		針葉樹	広葉樹	計	針葉樹	広葉樹
新川	魚津市	1,261,259	309	1,261,568	13,502	1,183,680
	滑川市	99,963	12	99,975	2,771	65,606
	黒部市	956,486	2,070	958,556	22,745	982,435
	(黒部市)	517,268	442	517,710	13,635	267,996
	(宇奈月町)	439,218	1,628	440,846	9,110	714,439
	入善町	155,916	53	155,969	2,234	77,993
	朝日町	920,193	590	920,783	7,686	726,253
	計	3,393,817	3,034	3,396,851	48,938	3,035,967
富山	富山市	5,047,631	6,319	5,053,950	466,153	5,348,344
	(富山市)	28,678		28,678	13,288	80,712
	(大沢野町)	689,478	78	689,556	3,219	320,296
	(大山町)	1,497,193	5,565	1,502,758	422,299	2,883,598
	(八尾町)	1,848,425	252	1,848,677	17,460	1,348,495
	(婦中町)	231,998	2	232,000	4,853	186,051
	(山田村)	448,055	226	448,281	3,067	240,958
	(細入村)	303,804	196	304,000	1,967	288,234
	舟橋村					
	上市町	942,753	935	943,688	33,371	1,405,777
	立山町	1,042,285	1,106	1,043,391	18,500	659,231
	計	7,032,669	8,360	7,041,029	518,024	7,413,352
	高岡	高岡市	1,085,611	1,082	1,086,693	10,603
(高岡市)		492,767	283	493,050	8,427	322,444
(福岡町)		592,844	799	593,643	2,176	287,239
氷見市		2,268,237	32,475	2,300,712	29,985	1,175,101
小矢部市		1,266,499	6,351	1,272,850	10,731	423,312
射水市		242,156	186	242,342	31,956	70,902
(新湊市)						
(小杉町)		220,535	180	220,715	25,958	67,517
(大門町)		21,621	6	21,627	5,998	3,385
(下村)						
(大島町)						
計		4,862,503	40,094	4,902,597	83,275	2,278,998
砺波	砺波市	685,063	428	685,491	8,989	195,880
	(砺波市)	372,532	176	372,708	6,913	93,683
	(庄川町)	312,531	252	312,783	2,076	102,197
	南砺市	4,266,159	9,133	4,275,292	21,680	3,620,701
	(城端町)	687,872	85	687,957	1,812	240,828
	(平村)	652,009	347	652,356	426	673,658
	(上平村)	317,500	183	317,683	4,175	570,631
	(利賀村)	968,673	4,996	973,669	18	1,242,590
	(井波町)	296,791	111	296,902	1,276	24,522
	(井口村)	175,674		175,674	1,135	36,929
	(福野町)	68,641	28	68,669	6,900	18,476
	(福光町)	1,098,999	3,383	1,102,382	5,938	813,067
	計	4,951,222	9,561	4,960,783	30,669	3,816,581
合計	20,240,211	61,049	20,301,260	680,906	16,544,898	

資料 県森林政策課調(平成24年3月31日現在)

(単位:m3)

林計	その他	合計		
		針葉樹	広葉樹	計
1,197,182	3,954	1,274,761	1,183,989	2,458,750
68,377	3,276	102,734	65,618	168,352
1,005,180	2,634	979,231	984,505	1,963,736
281,631	1,902	530,903	268,438	799,341
723,549	732	448,328	716,067	1,164,395
80,227		158,150	78,046	236,196
733,939	4,674	927,879	726,843	1,654,722
3,084,905	14,538	3,442,755	3,039,001	6,481,756
5,814,497	29,010	5,513,784	5,354,663	10,868,447
94,000	7,248	41,966	80,712	122,678
323,515	4,044	692,697	320,374	1,013,071
3,305,897	6,366	1,919,492	2,889,163	4,808,655
1,365,955	4,032	1,865,885	1,348,747	3,214,632
190,904	3,882	236,851	186,053	422,904
244,025	3,042	451,122	241,184	692,306
290,201	396	305,771	288,430	594,201
1,439,148	10,428	976,124	1,406,712	2,382,836
677,731	4,452	1,060,785	660,337	1,721,122
7,931,376	43,890	7,550,693	7,421,712	14,972,405
620,286	25,884	1,096,214	610,765	1,706,979
330,871	22,950	501,194	322,727	823,921
289,415	2,934	595,020	288,038	883,058
1,205,086	204,462	2,298,222	1,207,576	3,505,798
434,043	10,734	1,277,230	429,663	1,706,893
102,858	2,634	274,112	71,088	345,200
93,475	2,634	246,493	67,697	314,190
9,383		27,619	3,391	31,010
2,362,273	243,714	4,945,778	2,319,092	7,264,870
204,869	3,732	694,052	196,308	890,360
100,596	3,258	379,445	93,859	473,304
104,273	474	314,607	102,449	417,056
3,642,381	9,240	4,287,839	3,629,834	7,917,673
242,640	858	689,684	240,913	930,597
674,084	114	652,435	674,005	1,326,440
574,806		321,675	570,814	892,489
1,242,608	240	968,691	1,247,586	2,216,277
25,798	234	298,067	24,633	322,700
38,064		176,809	36,929	213,738
25,376	810	75,541	18,504	94,045
819,005	6,984	1,104,937	816,450	1,921,387
3,847,250	12,972	4,981,891	3,826,142	8,808,033
17,225,804	315,114	20,921,117	16,605,947	37,527,064

注:計とその内訳の和が一致しないのは四捨五入による。

蓄積の計にはその他を含めない。

(3) 全県森林計画区別、樹種別森林資源表(民有林)

(単位:ha, m3)

区 分		総 数			庄 川			神 通 川			
		面 積	蓄 積	成 長 量	面 積	蓄 積	成 長 量	面 積	蓄 積	成 長 量	
総 数		162,644	37,527,064	473,510	68,397	16,072,903	198,443	94,247	21,454,161	275,067	
人	針	タテヤマスギ	40,123	16,029,406	327,342	15,747	5,811,106	120,947	24,376	10,218,300	206,395
		ボカスギ	6,825	3,806,761	37,436	6,797	3,795,213	37,157	28	11,548	279
		ヒノキ	406	54,506	645	292	37,885	448	114	16,621	197
	葉	カラマツ	1,775	252,715	2,504	843	122,829	1,105	932	129,886	1,399
		マ ツ	829	94,567	1,020	402	44,995	474	427	49,572	546
	工 樹	その他針	65	2,256	173	51	1,697	122	15	559	51
		小 計	50,024	20,240,211	369,120	24,132	9,813,725	160,253	25,891	10,426,486	208,867
林	広 葉	クヌギ	258	38,943	268	256	38,695	268	1	248	
		その他広	306	22,106	448	212	10,960	275	94	11,146	173
	樹	小 計	564	61,049	716	469	49,655	543	96	11,394	173
		計	50,588	20,301,260	369,836	24,601	9,863,380	160,796	25,987	10,437,880	209,040
天	針	タテヤマスギ	101	57,885	48	3	1,121	10	98	56,764	38
		ボカスギ	1	894	3	1	894	3			
	葉	マ ツ	1,394	216,276	282	669	104,173	149	725	112,103	133
		その他針	1,406	405,851	89	19	7,756	16	1,387	398,095	73
	樹	小 計	2,902	680,906	422	692	113,944	178	2,210	566,962	244
林	広 葉	ブ ナ	6,642	1,141,146	6,515	1,783	290,526	1,658	4,859	850,620	4,857
		その他広	102,512	15,403,752	96,737	41,321	5,805,053	35,811	61,191	9,598,699	60,926
	樹	小 計	109,154	16,544,898	103,252	43,104	6,095,579	37,469	66,050	10,449,319	65,783
		計	112,056	17,225,804	103,674	43,796	6,209,523	37,647	68,260	11,016,281	66,027

資料 県森林政策課調(平成24年3月31日現在)

注: 計とその内訳の和が一致しないのは四捨五入による。

(4) 全県森林計画区別、樹種別齢級別森林資源表(民有林)

① 県 計

(単位: ha、m³)

区 分		総 数			1 齢 級			2 齢 級				
		面積	蓄積	成長量	面積	蓄積	成長量	面積	蓄積	成長量		
総 数		162,644	37,527,064	473,510	1,060	2,801	709	272	4,240	1,077		
人	針	タテヤマスギ	40,123	16,029,406	327,342	34			148	1,439	392	
		ボカスギ	6,825	3,806,761	37,436	29			66	1,964	582	
		ヒノキ	406	54,506	645	5			10	174	39	
	葉	カラマツ	1,775	252,715	2,504							
		マ ツ	829	94,567	1,020	0			4	2		
		その他針	65	2,256	173	14			2	3	1	
		小 計	50,024	20,240,211	369,120	81			230	3,582	1,014	
林	広	クヌギ	258	38,943	268	3	28	4	1	16	2	
		その他広	306	22,106	448	75	520	108	21	323	32	
	樹	小 計	564	61,049	716	77	548	112	22	339	34	
	計	50,588	20,301,260	369,836	159	548	112	252	3,921	1,048		
天	針	タテヤマスギ	101	57,885	48	1			0	2	1	
		ボカスギ	1	894	3							
		マ ツ	1,394	216,276	282	0			0			
	葉	その他針	1,406	405,851	89	1						
		小 計	2,902	680,906	422	1			0	2	1	
	樹	広	ブ ナ	6,642	1,141,146	6,515						
		葉	その他広	102,512	15,403,752	96,737	901	2,253	597	19	317	28
小 計		109,154	16,544,898	103,252	901	2,253	597	19	317	28		
計	112,056	17,225,804	103,674	902	2,253	597	20	319	29			

資料 県森林政策課調(平成24年3月31日現在)

注: 計とその内訳が一致しないのは、四捨五入による。

区 分		3 齢 級			4 齢 級			5 齢 級			
		面積	蓄積	成長量	面積	蓄積	成長量	面積	蓄積	成長量	
総 数		608	34,995	6,310	1,014	119,359	12,891	1,735	326,718	23,864	
人	針	タテヤマスギ	377	19,668	4,087	681	73,614	8,718	1,291	234,826	17,577
		ボカスギ	149	13,263	2,032	240	41,486	3,825	370	87,151	6,006
		ヒノキ	31	1,080	98	47	2,484	202	32	2,597	143
	葉	カラマツ	1	36	6	0	16	2			
		マ ツ	1	29	1	2	83	6	1	91	
		その他針	15	172	34	10	250	27	23	1,026	91
		小 計	575	34,248	6,258	980	117,933	12,780	1,717	325,691	23,817
林	広	クヌギ	5	136	12	1	59	5	0	2	
		その他広	23	493	31	20	809	67	15	864	41
	樹	小 計	28	629	43	22	868	72	15	866	41
計		603	34,877	6,301	1,002	118,801	12,852	1,732	326,557	23,858	
天	針	タテヤマスギ		4	1						
		ボカスギ									
		マ ツ				0	6		0		
	葉	その他針	0	13	2						
		小 計	0	17	3	0	6		0		
林	広	ブ ナ									
		その他広	6	101	6	12	552	39	2	161	6
	樹	小 計	6	101	6	12	552	39	2	161	6
計		6	118	9	12	558	39	2	161	6	

資料 県森林政策課調(平成24年3月31日現在)

注：計とその内訳が一致しないのは、四捨五入による。

(単位:ha、m3)

6 齡 級			7 齡 級			8 齡 級			9 齡 級		
面積	蓄積	成長量	面積	蓄積	成長量	面積	蓄積	成長量	面積	蓄積	成長量
3,033	743,398	37,521	4,039	1,191,289	44,473	6,054	2,019,105	58,282	10,703	3,526,819	79,352
2,825	697,431	35,167	3,805	1,151,523	43,004	5,343	1,901,547	55,243	6,932	2,811,806	66,124
120	38,816	2,084	58	23,423	988	109	55,857	1,730	631	353,602	7,239
20	2,075	81	12	1,489	41	3	342	3	14	1,915	21
10	718	22	53	4,194	106	73	7,441	149	149	17,967	259
1	97	5	3	258	7	13	1,135	18	35	3,579	56
0	81	3	1	179	9				0	156	4
2,977	739,218	37,362	3,932	1,181,066	44,155	5,541	1,966,322	57,143	7,761	3,189,025	73,703
2	139	6	2	172	6	0	12		1	68	
10	549	13	17	1,617	48	3	286	4	1	102	1
11	688	19	19	1,789	54	3	298	4	1	170	1
2,988	739,906	37,381	3,951	1,182,855	44,209	5,543	1,966,620	57,147	7,763	3,189,195	73,704
0	14					2	648	17	1	243	6
									0	79	2
0	13		1	93	1	1	70	1	4	387	4
						0	12		8	2,223	60
0	27		1	93	1	2	730	18	13	2,932	72
									1	41	2
44	3,465	140	87	8,341	263	508	51,755	1,117	2,927	334,651	5,574
44	3,465	140	87	8,341	263	508	51,755	1,117	2,928	334,692	5,576
44	3,492	140	88	8,434	264	510	52,485	1,135	2,940	337,624	5,648

区 分		10 齡 級			11 齡 級			12 齡 級			
		面積	蓄積	成長量	面積	蓄積	成長量	面積	蓄積	成長量	
総 数		12,976	4,128,989	73,764	13,677	3,722,655	32,933	19,744	4,603,749	35,446	
人	針	タテヤマスギ	6,763	2,927,404	58,087	3,962	1,848,856	18,622	2,856	1,485,194	15,855
		ボカスギ	973	585,734	7,257	1,179	736,369	3,017	1,272	812,243	2,388
		ヒノキ	5	758	1	7	1,215	2	11	1,886	3
	葉	カラマツ	228	28,418	363	667	101,405	1,015	373	59,611	472
		マ ツ	194	20,443	258	399	44,795	525	90	11,031	97
		その他針	0	137	3		16		1	220	1
		小 計	8,163	3,562,894	65,969	6,214	2,732,656	23,181	4,603	2,370,185	18,816
林	広	クヌギ	8	1,165	16	35	5,127	38	77	11,812	79
		その他広	4	534	3	6	862	6	15	2,214	16
	樹	小 計	13	1,699	19	41	5,989	44	92	14,026	95
計		8,176	3,564,593	65,988	6,256	2,738,645	23,225	4,695	2,384,211	18,911	
天	針	タテヤマスギ	2	1,021	21	0	102	1	0	240	1
		ボカスギ					88			122	
		マ ツ	19	2,125	22	29	3,475	29	22	2,932	15
		その他針	1	280	4	0	529	6	4	1,105	7
	樹	小 計	22	3,426	47	30	4,194	36	26	4,399	23
林	広	ブ ナ				86	4,971	150	2	117	3
		その他広	4,778	560,970	7,729	7,305	974,845	9,522	15,021	2,215,022	16,509
	葉	小 計	4,778	560,970	7,729	7,391	979,816	9,672	15,023	2,215,139	16,512
		計	4,800	564,396	7,776	7,421	984,010	9,708	15,049	2,219,538	16,535

資料 県森林政策課調(平成24年3月31日現在)

注：計とその内訳が一致しないのは、四捨五入による。

(単位:ha、m3)

13 齡 級			14 齡 級			15 齡 級			16 齡 級		
面積	蓄積	成長量	面積	蓄積	成長量	面積	蓄積	成長量	面積	蓄積	成長量
18,324	3,494,375	21,856	13,576	2,419,498	12,502	10,947	2,079,575	7,710	9,596	1,931,421	6,974
1,120	616,698	3,449	614	346,038	1,017	607	346,025		731	406,543	
526	340,385	269	187	122,871	19	175	113,431		141	91,533	
12	1,982	1	9	1,637		15	2,647	1	31	5,539	3
104	15,810	98	6	1,109	2	13	1,956	4	26	3,633	6
40	5,452	34	8	1,280	10	3	701		6	816	3
0	16										
1,801	980,343	3,851	824	472,935	1,048	812	464,760	5	935	508,064	12
66	10,601	69	30	5,079	18	17	2,929	9	7	1,181	4
20	3,056	27	2	344	2	40	3,598	20	10	1,679	8
87	13,657	96	33	5,423	20	57	6,527	29	17	2,860	12
1,888	994,000	3,947	857	478,358	1,068	869	471,287	34	952	510,924	24
0	144		0	11		0	201		2	1,140	
1	553	1	0	52							
59	8,146	51	89	13,289	67	76	11,883	44	127	20,479	48
2	843	1	5	1,898	4	1	711	1	6	1,740	1
61	9,686	53	93	15,250	71	78	12,795	45	136	23,359	49
21	1,387	40	21	2,072	55	32	3,431	81	21	2,101	45
16,353	2,489,302	17,816	12,604	1,923,818	11,308	9,967	1,592,062	7,550	8,488	1,395,037	6,856
16,374	2,490,689	17,856	12,625	1,925,890	11,363	9,999	1,595,493	7,631	8,509	1,397,138	6,901
16,436	2,500,375	17,909	12,718	1,941,140	11,434	10,078	1,608,288	7,676	8,644	1,420,497	6,950

区 分		17 齢 級			18 齢 級			19 齢 級			
		面積	蓄積	成長量	面積	蓄積	成長量	面積	蓄積	成長量	
総 数		7,311	1,617,988	3,913	6,137	1,293,014	4,502	3,471	754,932	1,440	
人	針	タテヤマスギ	721	408,380		514	296,313		329	190,512	
		ボカスギ	222	143,543		163	105,726		104	66,819	
		ヒノキ	33	6,030	2	35	6,366	4	27	5,172	
	葉	カラマツ	4	795		4	938		3	663	
		マ ツ	5	896		6	1,019		3	516	
		その他針									
		小 計	984	559,644	2	722	410,362	4	466	263,682	
林	広	クヌギ	1	96		0	91		1	104	
		その他広	4	612	2	19	3,504	19	0	15	
	樹	小 計	4	708	2	20	3,595	19	1	119	
	計	988	560,352	4	741	413,957	23	466	263,801		
天	針	タテヤマスギ	11	6,122		5	2,717		2	788	
		ボカスギ									
		マ ツ	124	19,822		193	31,858		190	29,650	
		その他針	1	477		12	3,262	3	11	3,030	
	樹	小 計	136	26,421		210	37,837	3	203	33,468	
然	広	ブ ナ	29	2,562	49	242	25,329	419	139	13,707	193
		その他広	6,158	1,028,653	3,860	4,943	815,891	4,057	2,663	443,956	1,247
	葉	小 計	6,188	1,031,215	3,909	5,185	841,220	4,476	2,802	457,663	1,440
	樹	計	6,324	1,057,636	3,909	5,396	879,057	4,479	3,005	491,131	1,440

資料 県森林政策課調(平成24年3月31日現在)

注：計とその内訳が一致しないのは、四捨五入による。

(單位:ha、m3)

20 齡 級			21 齡 級 以 上		
面積	蓄積	成長量	面積	蓄積	成長量
2,116	477,358	1,391	16,252	3,034,786	6,600
226	128,488		244	137,101	
60	37,957		53	34,588	
24	4,402		24	4,716	
2	468		59	7,537	
5	870		9	1,474	
317	172,185		389	185,416	
0	33		0	93	
0	40		1	85	
0	73		1	178	
318	172,258		390	185,594	
14	7,929		61	36,559	
171	27,114		289	44,934	
18	4,677		1,335	385,051	
202	39,720		1,685	466,544	
136	19,885	233	5,911	1,065,543	5,245
1,460	245,495	1,158	8,266	1,317,105	1,355
1,596	265,380	1,391	14,177	2,382,648	6,600
1,798	305,100	1,391	15,862	2,849,192	6,600

(4) 全県森林計画区別、樹種別齢級別森林資源表(民有林)

② 庄川

区 分		総 数			1 齢 級			2 齢 級			
		面積	蓄積	成長量	面積	蓄積	成長量	面積	蓄積	成長量	
総 数		68,397	16,072,903	198,443	435	1,714	491	177	3,206	817	
人	針	タテヤマスギ	15,747	5,811,106	120,947	18			68	584	150
		ボカスギ	6,797	3,795,213	37,157	28			66	1,964	582
		ヒノキ	292	37,885	448	5			9	143	32
	工 樹	葉	カラマツ	843	122,829	1,105					
		マ ツ	402	44,995	474	0			0	1	
		その他針	51	1,697	122	14			2	3	1
		小 計	24,132	9,813,725	160,253	65			144	2,695	765
林	広	クヌギ	256	38,695	268	3	28	4	1	16	2
		その他広	212	10,960	275	72	517	107	18	276	28
	樹	小 計	469	49,655	543	74	545	111	19	292	30
	計	24,601	9,863,380	160,796	139	545	111	163	2,987	795	
天	針	タテヤマスギ	3	1,121	10	0					
		ボカスギ	1	894	3						
	葉	マ ツ	669	104,173	149	0			0		
		その他針	19	7,756	16	0					
		小 計	692	113,944	178	0			0		
然	広	ブ ナ	1,783	290,526	1,658						
		その他広	41,321	5,805,053	35,811	295	1,169	380	13	219	22
	樹	小 計	43,104	6,095,579	37,469	295	1,169	380	13	219	22
		計	43,796	6,209,523	37,647	296	1,169	380	13	219	22

資料 県森林政策課調(平成24年3月31日現在)

注：計とその内訳が一致しないのは、四捨五入による。

(単位:ha、m3)

3 齡 級			4 齡 級			5 齡 級			6 齡 級		
面積	蓄積	成長量	面積	蓄積	成長量	面積	蓄積	成長量	面積	蓄積	成長量
331	20,042	3,313	516	65,418	6,548	822	163,235	11,557	1,274	305,929	15,560
118	5,397	1,173	216	21,288	2,510	417	74,948	5,495	1,109	263,645	13,349
146	13,072	1,995	240	41,371	3,815	363	85,522	5,896	120	38,816	2,084
24	784	71	37	1,922	152	23	1,854	104	11	1,138	44
0	1					0			1	57	2
14	157	31	7	180	19	11	597	53	0	36	1
303	19,411	3,270	499	64,761	6,496	815	162,921	11,548	1,242	303,692	15,480
5	136	12	1	59	5				2	139	6
18	396	24	10	396	30	6	263	8	9	526	13
23	532	36	12	455	35	6	263	8	11	665	19
326	19,943	3,306	511	65,216	6,531	821	163,184	11,556	1,253	304,357	15,499
	4	1							0	14	
			0	6							
	4	1	0	6					0	14	
5	95	6	5	196	17	1	51	1	20	1,558	61
5	95	6	5	196	17	1	51	1	20	1,558	61
5	99	7	5	202	17	1	51	1	21	1,572	61

区 分		7 齢 級			8 齢 級			9 齢 級			
		面積	蓄積	成長量	面積	蓄積	成長量	面積	蓄積	成長量	
総 数		1,792	517,749	19,402	2,298	737,910	21,500	3,660	1,290,553	28,609	
人	針	タテヤマスギ	1,683	489,463	18,272	1,992	665,092	19,448	2,323	866,980	20,344
		ボカスギ	57	23,326	984	108	55,169	1,708	627	352,055	7,205
		ヒノキ	7	892	23	2	255	2	8	1,026	10
	葉	カラマツ	1	137	3	1	72	1	4	691	8
		マ ツ	3	186	6	10	820	16	8	736	7
		その他針	1	179	9				0	156	4
		小 計	1,752	514,183	19,297	2,112	721,408	21,175	2,970	1,221,644	27,578
林	広	クヌギ	2	172	6				1	68	
		その他広	7	678	16	2	190	3	1	71	1
	樹	小 計	9	850	22	2	190	3	1	139	1
計		1,761	515,033	19,319	2,114	721,598	21,178	2,971	1,221,783	27,579	
天	針	タテヤマスギ				0	122	3	0	80	2
		ボカスギ							0	79	2
		マ ツ	0	26	1	0	8		2	214	1
		その他針				0	12		0	49	1
	樹	小 計	0	26	1	0	142	3	3	422	6
林	広	ブ ナ									
		その他広	30	2,690	82	184	16,170	319	686	68,348	1,024
	樹	小 計	30	2,690	82	184	16,170	319	686	68,348	1,024
計		30	2,716	83	185	16,312	322	689	68,770	1,030	

資料 県森林政策課調(平成24年3月31日現在)

注：計とその内訳が一致しないのは、四捨五入による。

(単位:ha、m3)

10 齡 級			11 齡 級			12 齡 級			13 齡 級		
面積	蓄積	成長量	面積	蓄積	成長量	面積	蓄積	成長量	面積	蓄積	成長量
5,966	2,113,413	36,347	6,766	1,915,515	14,673	9,415	2,306,692	14,955	8,886	1,695,292	9,385
3,386	1,344,099	26,756	1,663	690,037	6,884	998	479,074	5,200	394	201,659	1,112
965	581,197	7,205	1,179	736,294	3,017	1,268	809,691	2,378	526	340,320	269
4	662	1	5	754		9	1,473	2	11	1,793	1
90	12,141	151	378	54,541	543	268	40,257	319	87	12,316	79
83	8,496	100	207	22,527	276	34	3,999	32	28	3,839	23
0	137	3		16		1	220	1	0	16	
4,530	1,946,732	34,216	3,432	1,504,169	10,720	2,578	1,334,714	7,932	1,045	559,943	1,484
8	1,161	16	35	5,127	38	77	11,801	79	66	10,601	69
3	357	1	3	380	2	8	1,200	8	6	822	8
11	1,518	17	38	5,507	40	85	13,001	87	73	11,423	77
4,541	1,948,250	34,233	3,470	1,509,676	10,760	2,663	1,347,715	8,019	1,117	571,366	1,561
0	142	3	0	82	1	0	16				
				88			122		1	553	1
12	1,335	15	10	1,215	12	12	1,536	9	20	2,694	20
0	166	2	0	379	4	2	646	4	2	765	1
13	1,643	20	11	1,764	17	14	2,320	13	22	4,012	22
			86	4,971	150	2	107	3	21	1,387	40
1,412	163,520	2,094	3,199	399,104	3,746	6,736	956,550	6,920	7,725	1,118,527	7,762
1,412	163,520	2,094	3,286	404,075	3,896	6,738	956,657	6,923	7,747	1,119,914	7,802
1,425	165,163	2,114	3,296	405,839	3,913	6,752	958,977	6,936	7,769	1,123,926	7,824

区 分		14 齢 級			15 齢 級			16 齢 級				
		面積	蓄積	成長量	面積	蓄積	成長量	面積	蓄積	成長量		
総 数		6,768	1,123,670	5,452	4,643	843,872	2,876	3,927	750,055	2,455		
人	針	タテヤマスギ	196	100,052	254	200	105,096		246	123,661		
		ボカスギ	187	122,871	19	175	113,431		141	91,481		
		ヒノキ	7	1,170		11	1,937	1	22	3,900	2	
	葉	カラマツ	4	670	1	2	318		5	903		
		マ ツ	7	1,193	9	0	62		6	713	3	
		その他針										
		小 計	401	225,956	283	387	220,844	1	420	220,658	5	
林	広	クヌギ	30	5,041	18	17	2,929	9	7	1,181	4	
		その他広	2	224	2	40	3,499	20	5	726	3	
	樹	小 計	32	5,265	20	57	6,428	29	12	1,907	7	
		計	433	231,221	303	444	227,272	30	432	222,565	12	
天	針	タテヤマスギ				0	83		0	38		
		ボカスギ	0	52								
		マ ツ	49	7,218	37	35	5,688	25	65	11,076	29	
	葉	その他針	2	1,326	3	1	582	1	0	255		
		小 計	51	8,596	40	36	6,353	26	65	11,369	29	
	樹	広	ブ ナ	17	1,615	43	30	3,109	73	18	1,955	42
		葉	その他広	6,267	882,238	5,066	4,133	607,138	2,747	3,411	514,166	2,372
小 計		6,284	883,853	5,109	4,162	610,247	2,820	3,430	516,121	2,414		
計	6,335	892,449	5,149	4,199	616,600	2,846	3,495	527,490	2,443			

資料 県森林政策課調(平成24年3月31日現在)

注：計とその内訳が一致しないのは、四捨五入による。

(単位:ha、m3)

17 齡 級			18 齡 級			19 齡 級			20 齡 級		
面積	蓄積	成長量	面積	蓄積	成長量	面積	蓄積	成長量	面積	蓄積	成長量
2,617	579,928	1,057	2,439	510,751	1,513	1,094	255,203	335	991	218,226	564
219	113,893		186	99,805		106	57,454		102	53,982	
222	143,543		163	105,726		104	66,819		60	37,957	
19	3,484		27	4,864	3	18	3,315		21	3,827	
2	391		1	228		1	107		0	43	
2	275		3	426		2	239		3	453	
463	261,586		380	211,049	3	229	127,934		186	96,262	
1	94		0	76		0	37		0	10	
1	151		1	163	1	0	2		0	40	
2	245		1	239	1	0	39		0	50	
465	261,831		382	211,288	4	229	127,973		186	96,312	
			0	139		1	218		0	38	
60	9,946		102	17,344		95	14,916		69	10,697	
1	323		0	91		1	216		1	255	
61	10,269		102	17,574		96	15,350		70	10,990	
11	1,251	24	161	17,147	282	59	7,428	104	60	8,477	100
2,080	306,577	1,033	1,794	264,742	1,227	711	104,452	231	674	102,447	464
2,091	307,828	1,057	1,955	281,889	1,509	770	111,880	335	734	110,924	564
2,152	318,097	1,057	2,057	299,463	1,509	865	127,230	335	804	121,914	564

(単位:ha、m3)

区 分		21 齢 級 以 上				
		面積	蓄積	成長量		
総 数		3,580	654,530	1,034		
人	針	タテヤマスギ	105	54,897		
		ボカスギ	53	34,588		
		ヒノキ	14	2,692		
	工 樹	葉	カラマツ	0	14	
		マ ツ	6	972		
		その他針				
		小 計	179	93,163		
林	広	クヌギ	0	19		
	葉	その他広	1	83		
	樹	小 計	1	102		
計		180	93,265			
天	針	タテヤマスギ	0	145		
		ボカスギ				
	葉	マ ツ	137	20,254		
		その他針	8	2,691		
	樹	小 計	145	23,090		
然	広	ブ ナ	1,318	243,079	797	
	葉	その他広	1,937	295,096	237	
		小 計	3,255	538,175	1,034	
	樹	計	3,401	561,265	1,034	

資料 県森林政策課調(平成24年3月31日現在)

注 :計とその内訳が一致しないのは、四捨五入による。

(4) 全県森林計画区別、樹種別齢級別森林資源表(民有林)

③ 神通川

(単位:ha、m³)

区 分		総 数			1 齢 級			2 齢 級				
		面積	蓄積	成長量	面積	蓄積	成長量	面積	蓄積	成長量		
総 数		94,247	21,454,161	275,067	626	1,087	218	95	1,034	260		
人	針	タテヤマスギ	24,376	10,218,300	206,395	16			80	855	242	
		ボカスギ	28	11,548	279	1						
		ヒノキ	114	16,621	197				1	31	7	
	葉	カラマツ	932	129,886	1,399							
		マ ツ	427	49,572	546				4	1		
		その他針	15	559	51				0			
		小 計	25,891	10,426,486	208,867	16			86	887	249	
林	広	クヌギ	1	248								
		その他広	94	11,146	173	3	3	1	3	47	4	
	樹	小 計	96	11,394	173	3	3	1	3	47	4	
		計	25,987	10,437,880	209,040	19	3	1	89	934	253	
天	針	タテヤマスギ	98	56,764	38	0			0	2	1	
		ボカスギ										
		マ ツ	725	112,103	133	0			0			
	葉	その他針	1,387	398,095	73	0						
		小 計	2,210	566,962	244	1			0	2	1	
	然	広	ブ ナ	4,859	850,620	4,857						
			その他広	61,191	9,598,699	60,926	605	1,084	217	6	98	6
葉		小 計	66,050	10,449,319	65,783	605	1,084	217	6	98	6	
		計	68,260	11,016,281	66,027	606	1,084	217	6	100	7	

資料 県森林政策課調(平成24年3月31日現在)

注: 計とその内訳が一致しないのは、四捨五入による。

区 分		3 齢 級			4 齢 級			5 齢 級			
		面積	蓄積	成長量	面積	蓄積	成長量	面積	蓄積	成長量	
総 数		277	14,953	2,997	498	53,941	6,343	912	163,483	12,307	
人	針	タテヤマスギ	259	14,271	2,914	465	52,326	6,208	873	159,878	12,082
		ボカスギ	3	191	37	1	115	10	7	1,629	110
		ヒノキ	8	296	27	10	562	50	9	743	39
	葉	カラマツ	1	36	6	0	16	2			
		マ ツ	1	28	1	2	83	6	1	91	
		その他針	0	15	3	3	70	8	12	429	38
		小 計	272	14,837	2,988	481	53,172	6,284	903	162,770	12,269
林	広	クヌギ						0	2		
		その他広	5	97	7	10	413	37	9	601	33
	樹	小 計	5	97	7	10	413	37	9	603	33
計		277	14,934	2,995	491	53,585	6,321	911	163,373	12,302	
天	針	タテヤマスギ									
		ボカスギ									
		マ ツ				0			0		
		その他針	0	13	2						
	樹	小 計	0	13	2	0			0		
林	広	ブ ナ									
		その他広	0	6		7	356	22	1	110	5
	樹	小 計	0	6		7	356	22	1	110	5
計		1	19	2	7	356	22	1	110	5	

資料 県森林政策課調(平成24年3月31日現在)

注：計とその内訳が一致しないのは、四捨五入による。

(単位:ha、m3)

6 齡 級			7 齡 級			8 齡 級			9 齡 級		
面積	蓄積	成長量	面積	蓄積	成長量	面積	蓄積	成長量	面積	蓄積	成長量
1,759	437,469	21,961	2,248	673,540	25,071	3,755	1,281,195	36,782	7,043	2,236,266	50,743
1,715	433,786	21,818	2,122	662,060	24,732	3,351	1,236,455	35,795	4,609	1,944,826	45,780
			0	97	4	1	688	22	3	1,547	34
9	937	37	5	597	18	1	87	1	6	889	11
10	718	22	52	4,057	103	72	7,369	148	145	17,276	251
0	40	3	1	72	1	4	315	2	28	2,843	49
0	45	2									
1,735	435,526	21,882	2,180	666,883	24,858	3,429	1,244,914	35,968	4,791	1,967,381	46,125
						0	12				
0	23		10	939	32	1	96	1	0	31	
0	23		10	939	32	1	108	1	0	31	
1,735	435,549	21,882	2,190	667,822	24,890	3,430	1,245,022	35,969	4,791	1,967,412	46,125
						1	526	14	0	163	4
0	13		1	67		1	62	1	2	173	3
									8	2,174	59
0	13		1	67		2	588	15	10	2,510	66
									1	41	2
24	1,907	79	57	5,651	181	324	35,585	798	2,241	266,303	4,550
24	1,907	79	57	5,651	181	324	35,585	798	2,241	266,344	4,552
24	1,920	79	58	5,718	181	326	36,173	813	2,251	268,854	4,618

区 分		10 齢 級			11 齢 級			12 齢 級			
		面積	蓄積	成長量	面積	蓄積	成長量	面積	蓄積	成長量	
総 数		7,010	2,015,576	37,417	6,911	1,807,140	18,260	10,329	2,297,057	20,491	
人	針	タテヤマスギ	3,377	1,583,305	31,331	2,299	1,158,819	11,738	1,858	1,006,120	10,655
		ボカスギ	8	4,537	52	0	75		4	2,552	10
		ヒノキ	1	96		3	461	2	2	413	1
	葉	カラマツ	137	16,277	212	289	46,864	472	105	19,354	153
		マ ツ	111	11,947	158	192	22,268	249	56	7,032	65
		その他針									
		小 計	3,633	1,616,162	31,753	2,782	1,228,487	12,461	2,025	1,035,471	10,884
林	広	クヌギ	0	4				0	11		
		その他広	1	177	2	3	482	4	7	1,014	8
	樹	小 計	1	181	2	3	482	4	7	1,025	8
計		3,635	1,616,343	31,755	2,786	1,228,969	12,465	2,032	1,036,496	10,892	
天	針	タテヤマスギ	2	879	18	0	20		0	224	1
		ボカスギ									
	葉	マ ツ	7	790	7	19	2,260	17	10	1,396	6
		その他針	1	114	2	0	150	2	2	459	3
	樹	小 計	9	1,783	27	19	2,430	19	12	2,079	10
林	広	ブ ナ						0	10		
		その他広	3,366	397,450	5,635	4,105	575,741	5,776	8,285	1,258,472	9,589
	樹	小 計	3,366	397,450	5,635	4,105	575,741	5,776	8,285	1,258,482	9,589
計		3,376	399,233	5,662	4,125	578,171	5,795	8,297	1,260,561	9,599	

資料 県森林政策課調(平成24年3月31日現在)

注：計とその内訳が一致しないのは、四捨五入による。

(単位:ha、m3)

13 齡 級			14 齡 級			15 齡 級			16 齡 級		
面積	蓄積	成長量	面積	蓄積	成長量	面積	蓄積	成長量	面積	蓄積	成長量
9,437	1,799,083	12,471	6,808	1,295,828	7,050	6,304	1,235,703	4,834	5,669	1,181,366	4,519
726	415,039	2,337	418	245,986	763	407	240,929		485	282,882	
0	65								0	52	
1	189		3	467		4	710		9	1,639	1
18	3,494	19	2	439	1	11	1,638	4	20	2,730	6
12	1,613	11	1	87	1	3	639		1	103	
757	420,400	2,367	424	246,979	765	425	243,916	4	515	287,406	7
			0	38							
14	2,234	19	1	120		1	99		5	953	5
14	2,234	19	1	158		1	99		5	953	5
771	422,634	2,386	425	247,137	765	425	244,015	4	520	288,359	12
0	144		0	11		0	118		2	1,102	
39	5,452	31	40	6,071	30	41	6,195	19	63	9,403	19
0	78		2	572	1	0	129		6	1,485	1
39	5,674	31	42	6,654	31	42	6,442	19	70	11,990	20
			4	457	12	3	322	8	3	146	3
8,628	1,370,775	10,054	6,337	1,041,580	6,242	5,834	984,924	4,803	5,077	880,871	4,484
8,628	1,370,775	10,054	6,341	1,042,037	6,254	5,837	985,246	4,811	5,079	881,017	4,487
8,667	1,376,449	10,085	6,383	1,048,691	6,285	5,879	991,688	4,830	5,149	893,007	4,507

区 分		17 齢 級			18 齢 級			19 齢 級			
		面積	蓄積	成長量	面積	蓄積	成長量	面積	蓄積	成長量	
総 数		4,694	1,038,060	2,856	3,698	782,263	2,989	2,377	499,729	1,105	
人	針	タテヤマスギ	502	294,487		328	196,508		223	133,058	
		ボカスギ									
		ヒノキ	13	2,546	2	8	1,502	1	9	1,857	
	葉	カラマツ	2	404		3	710		3	556	
		マ ツ	3	621		3	593		2	277	
		その他針									
		小 計	520	298,058	2	342	199,313	1	237	135,748	
林	広	クヌギ	0	2		0	15		0	67	
		その他広	3	461	2	18	3,341	18	0	13	
	樹	小 計	3	463	2	18	3,356	18	0	80	
		計	523	298,521	4	360	202,669	19	237	135,828	
天	針	タテヤマスギ	11	6,122		5	2,578		1	570	
		ボカスギ									
	葉	マ ツ	63	9,876		91	14,514		95	14,734	
		その他針	0	154		12	3,171	3	11	2,814	
		小 計	75	16,152		108	20,263	3	107	18,118	
然	広	ブ ナ	18	1,311	25	81	8,182	137	80	6,279	89
		その他広	4,078	722,076	2,827	3,149	551,149	2,830	1,952	339,504	1,016
	樹	小 計	4,097	723,387	2,852	3,230	559,331	2,967	2,033	345,783	1,105
		計	4,171	739,539	2,852	3,338	579,594	2,970	2,140	363,901	1,105

資料 県森林政策課調(平成24年3月31日現在)

注：計とその内訳が一致しないのは、四捨五入による。

(單位:ha、m3)

20 齡 級			21 齡 級 以 上		
面積	蓄積	成長量	面積	蓄積	成長量
1,125	259,132	827	12,672	2,380,256	5,566
124	74,506		138	82,204	
3	575		10	2,024	
2	425		59	7,523	
2	417		2	502	
131	75,923		210	92,253	
0	23		0	74	
			0	2	
0	23		0	76	
131	75,946		210	92,329	
14	7,891		61	36,414	
101	16,417		152	24,680	
17	4,422		1,326	382,360	
132	28,730		1,540	443,454	
76	11,408	133	4,593	822,464	4,448
786	143,048	694	6,329	1,022,009	1,118
862	154,456	827	10,922	1,844,473	5,566
994	183,186	827	12,461	2,287,927	5,566

(5) 市町村森林整備計画における重視すべき機能に応じた森林の区分等の面積

森林計画区	市町村名	地域森林計画対象森林面積	公益的機能別施業森林の区分					木材生産機能の維持増進を図るための森林施業を推進すべき森林	公益的機能別施業森林及び木材生産機能の維持増進を図るための森林施業を推進すべき森林以外の面積
			水源の涵養の機能の維持増進を図るための森林施業を推進すべき森林の面積	土地に関する災害の防止及び土壌の保全の機能の維持増進を図るための森林施業を推進すべき森林	快適な環境の形成の機能の維持増進を図るための森林施業を推進すべき森林	保健文化機能の維持増進を図るための森林施業を推進すべき森林	その他の公益的機能の維持増進を図るための森林施業を推進すべき森林		
神通川	魚津市	10,106	9,775	178	154	648		4,426	
	滑川市	696	674	304	41	64		674	11
	黒部市	8,934	8,916		18	1,283		1,928	
	入善町	893	873	180	20			545	
	朝日町	6,971	6,360	2,661	3	16		4,274	
	富山市	57,729	57,729	8,584	31	15,253		13,797	
	上市町	11,974	11,974	428		256		2,683	
	立山町	7,463	7,463	701		1,587		1,208	
小計		104,766	103,764	13,036	267	19,107		29,535	11
庄川	高岡市	6,647	5,422		15	1,085		5,422	124
	氷見市	13,430	13,084		19	267		13,084	79
	小矢部市	5,880	5,490	75		7		5,490	308
	射水市	1,171	1,102			69			
	砺波市	3,448	2,535	272		82		3,094	
	南砺市	43,190	38,521	20,869		21,298		18,325	
小計		73,766	66,154	21,216	34	22,808		45,415	511
合計		178,532	169,918	34,252	301	41,915		74,950	522

資料 県森林政策課調 (平成24年4月1日現在市町村森林整備計画で設定している面積)

(6) 私有林の市町村別、所有形態別森林面積

センター別	市町村名	合計	集落 共有地	個人 共有地	社寺有林	その他
新 川	魚津市	8,719	65	469	86	25
	滑川市	673	0	37	1	4
	黒部市	3,403	12	154	33	21
	(黒部市)	2,359	12	119	7	18
	(宇奈月町)	1,043		34	26	3
	入善町	751	1	16	6	2
	朝日町	5,236	51	1,071	41	4
	計	18,782	129	1,746	168	56
富 山	富山市	36,997	1,190	3,323	137	40
	(富山市)	451	1	32	6	2
	(大沢野町)	2,857	1	118	26	1
	(大山町)	19,126	1,071	2,077	23	10
	(八尾町)	8,586	26	657	60	21
	(婦中町)	1,742	0	71	7	2
	(山田村)	2,038	3	291	3	2
	(細入村)	2,197	88	76	13	2
	舟橋村					
	上市町	9,873	537	1,903	266	4
	立山町	6,480	0	1,049	76	4
計	53,350	1,727	6,275	480	48	
高 岡	高岡市	5,707	2	123	60	35
	(高岡市)	3,014	2	34	39	27
	(福岡町)	2,693	0	89	21	7
	氷見市	12,191	19	1,192	101	8
	小矢部市	4,810	1	399	67	4
	射水市	949	4	47	15	39
	(新湊市)					
	(小杉町)	860	3	32	15	39
	(大門町)	89	1	15		
	(下村)					
	(大島町)					
計	23,658	27	1,761	242	86	
砺 波	砺波市	2,862	0	109	40	20
	(砺波市)	1,368	0	5	21	19
	(庄川町)	1,495	0	104	19	1
	南砺市	27,901	817	4,436	296	135
	(城端町)	2,745	0	121	128	77
	(平村)	6,023	21	672	43	4
	(上平村)	3,600	306	405	3	14
	(利賀村)	7,950	323	2,255	43	12
	(井波町)	512	0	21	36	7
	(井口村)	288	149	24	0	
	(福野町)	302	0	48	19	15
	(福光町)	6,481	17	891	24	8
	計	30,763	817	4,545	337	155
合計	126,554	2,700	14,328	1,227	345	

資料 県森林政策課調(平成24年3月31日現在)

注：計とその内訳の和が一致しないのは四捨五入による。

(単位:ha)

個人	学校林	生産森林 組合	森林組合	会社有林
6,799		1,124	3	148
616				14
2,470		601		111
1,920		192		91
550		409		20
265		460		1
1,614		2,161		294
11,765		4,346	3	568
21,549	804	74	3	9,876
301				109
2,382		19	3	308
6,632	804	27		8,481
7,409		2	0	412
1,540				121
1,705	0	26		7
1,581				438
4,771	33	2,199		160
3,435	3	1,599	0	315
29,756	839	3,871	4	10,350
5,289	0			198
2,808	0			104
2,482				93
10,792	1	10		67
4,107	16	14		203
607	7			230
546	7			218
61				12
20,796	23	24		698
2,492		175		26
1,309		1		13
1,183		174		13
16,289		4,085	80	1,763
1,129		1,073	77	140
2,939		1,560		785
1,238		1,332		302
4,839		96	2	381
412		18		19
109		5		0
210				10
5,413			2	127
18,781		4,259	80	1,789
81,098	863	12,501	87	13,406

(7) 市町村別標高階別森林面積(民有林)

センター別	市町村名	50m未満	50m以上 100m未満	100m以上 200m未満	200m以上 400m未満	400m以上 600m未満
新 川	魚津市	14	171	645	2,931	2,545
	滑川市	41	86	188	318	64
	黒部市	35	153	666	2,070	2,457
	(黒部市)	35	145	565	996	704
	(宇奈月町)		8	101	1,074	1,754
	入善町	24	8	18	343	293
	朝日町	3	206	1,129	2,325	1,969
	計	116	624	2,647	7,987	7,329
富 山	富山市	76	1,014	4,588	9,329	10,971
	(富山市)	68	383	232		
	(大沢野町)		20	394	1,743	1,324
	(大山町)		17	622	2,305	3,703
	(八尾町)		74	1,443	3,228	4,006
	(婦中町)	7	520	1,347	13	
	(山田村)			422	997	953
	(細入村)			130	1,044	984
	舟橋村					
	上市町		85	1,045	1,849	2,833
	立山町		16	298	2,136	1,793
計	76	1,114	5,931	13,314	15,597	
高 岡	高岡市	234	1,973	2,882	1,467	114
	(高岡市)	202	1,509	1,242	347	
	(福岡町)	32	464	1,640	1,120	114
	氷見市	1,374	4,468	4,744	2,603	227
	小矢部市	5	725	4,520	632	
	射水市	354	799	24		
	(新湊市)					
	(小杉町)	293	770	24		
	(大門町)	61	30			
	(下村)					
(大島町)						
計	1,966	7,966	12,170	4,703	341	
砺 波	砺波市		177	1,372	1,202	496
	(砺波市)		172	1,019	478	119
	(庄川町)		6	353	723	376
	南砺市		68	2,109	5,516	9,392
	(城端町)			27	1,151	1,524
	(平村)				492	1,895
	(上平村)				64	1,463
	(利賀村)				775	1,482
	(井波町)			77	414	326
	(井口村)			47	224	134
	(福野町)		65	296		
	(福光町)		3	1,663	2,395	2,569
	計		245	3,481	6,718	9,888
合計		2,158	9,949	24,229	32,721	33,155

資料 県森林政策課調(平成24年3月31日現在)

注: 計とその内訳が一致しないのは、四捨五入による。

(単位:ha)

600m以上 800m未満	800m以上 1,000m未満	1,000m以上 1,200m未満	1,200m以上 1,400m未満	1,400m以上 1,600m未満	1,600m以上	計
1,506	1,231	723	328	74		10,170
						697
1,857	1,081	388	134	93		8,934
422	194	82				3,145
1,434	886	306	134	93		5,790
171	37					894
1,116	227					6,974
4,650	2,576	1,111	462	167		27,669
7,314	4,142	4,257	5,608	5,317	5,359	57,974
						683
405	165	8				4,058
2,843	2,236	3,261	4,834	5,165	5,347	30,333
3,160	1,571	981	774	151	12	15,400
						1,888
542	57					2,971
364	113	6				2,641
2,808	2,087	972	255	36	4	11,975
960	531	495	394	269	577	7,469
11,083	6,760	5,724	6,258	5,622	5,940	77,418
						6,671
						3,301
						3,370
						13,417
						5,882
						1,177
						1,087
						90
						27,146
152	47					3,445
						1,788
152	47					1,657
10,095	7,273	4,717	3,110	983	41	43,304
801	525	47				4,074
2,798	2,049	812	388	229	10	8,673
1,910	1,250	729	265	14	4	5,700
3,239	2,959	3,056	2,450	740	27	14,728
115	7					938
176	100					681
						360
1,056	384	73	7			8,150
10,246	7,320	4,717	3,110	983	41	46,749
25,979	16,657	11,551	9,830	6,772	5,982	178,982

(8) 市町村別傾斜階別森林面積(民有林)

センター別	市町村名	5°未満	5°以上 10°未満	10°以上 15°未満	15°以上 20°未満	20°以上 25°未満
新 川	魚津市	61	55	104	105	934
	滑川市	18	5	12	11	79
	黒部市	18	82	11	88	363
	(黒部市)	18	74	6	80	271
	(宇奈月町)		8	6	9	92
	入善町	24	8	6		26
	朝日町	52	13	27	6	147
	計	172	163	160	211	1,549
富 山	富山市	166	268	896	2,207	5,946
	(富山市)	40	9	113	158	269
	(大沢野町)	5	50	69	298	707
	(大山町)	100	86	299	595	1,951
	(八尾町)	20	92	336	802	2,022
	(婦中町)		14	55	168	476
	(山田村)		10		107	345
	(細入村)		6	23	78	177
	舟橋村					
	上市町	27	64	156	403	886
	立山町	3	109	177	400	1,017
計	195	441	1,228	3,010	7,849	
高 岡	高岡市	11	15	93	302	1,152
	(高岡市)	2	15	30	95	447
	(福岡町)	9		63	206	705
	氷見市	125	66	1,068	1,465	3,589
	小矢部市	13		67	480	1,596
	射水市		19	78	240	476
	(新湊市)					
	(小杉町)		19	68	207	434
	(大門町)			11	33	42
	(下村)					
	(大島町)					
計	149	100	1,307	2,487	6,813	
砺 波	砺波市		22	201	406	859
	(砺波市)		22	181	267	637
	(庄川町)			20	140	222
	南砺市	17	10	306	878	3,510
	(城端町)	11		123	186	740
	(平村)			9	79	285
	(上平村)			6	37	201
	(利賀村)		10	109	319	956
	(井波町)				72	108
	(井口村)			22	26	124
	(福野町)				17	135
	(福光町)	5		37	144	961
	計	17	32	506	1,284	4,369
合計	533	736	3,201	6,993	20,580	

資料 県森林政策課調(平成24年3月31日現在)

注：計とその内訳が一致しないのは、四捨五入による。

(單位:ha)

25°以上 30°未滿	30°以上 35°未滿	35°以上 40°未滿	40°以上 45°未滿	45°以上 50°未滿	50°以上	計
1,461	2,840	3,303	1,277	29		10,170
184	189	138	61			697
952	2,017	3,506	1,783	113		8,934
740	976	692	287			3,145
211	1,041	2,814	1,496	113		5,790
51	253	373	141	13		894
641	2,193	2,837	1,008	51		6,974
3,289	7,493	10,158	4,270	205		27,669
8,335	17,399	15,973	6,349	376	60	57,974
79	15					683
916	1,111	628	241	33		4,058
2,892	9,298	10,398	4,406	252	55	30,333
2,631	5,076	3,265	1,109	41	5	15,400
699	360	112	4			1,888
740	901	669	196	3		2,971
377	639	902	392	47		2,641
1,426	2,381	4,262	2,189	181		11,975
1,346	2,383	1,504	486	36	8	7,469
11,107	22,164	21,739	9,024	593	68	77,418
1,673	2,656	587	181			6,671
841	1,477	287	107			3,301
833	1,179	301	74			3,370
3,580	2,999	435	88			13,417
1,779	1,475	363	99	10		5,882
170	171	23				1,177
169	168	23				1,087
1	4					90
7,202	7,302	1,409	368	10		27,146
596	644	420	239	50	8	3,445
324	229	100	21	9		1,788
272	415	320	218	42	8	1,657
5,229	17,550	11,789	3,898	114	3	43,304
706	1,389	636	271	12		4,074
876	3,719	2,632	1,070		3	8,673
323	1,958	2,192	948	35		5,700
1,329	5,894	5,131	946	33		14,728
149	276	153	164	17		938
130	179	131	62	7		681
31	64	61	43	10		360
1,685	4,071	853	393	0		8,150
5,825	18,194	12,209	4,137	164	11	46,749
27,424	55,152	45,514	17,799	972	79	178,982

3 森林計画

(1) 森林施業計画認定実績

センター別	市町村別	市町村長認定															認定累計		
		19年度			20年度			21年度			22年度			23年度					
		件数	認定者数	面積	件数	認定者数	面積	件数	認定者数	面積	件数	認定者数	面積	件数	認定者数	面積	件数	認定者数	面積
新川	魚津市	2	2	2,042	1	1	291	1	1	237	1	1	238				5	5	2,808
	滑川市							1	1	33							1	1	33
	黒部市	4	4	1,079				1	1	32							5	5	1,111
	(黒部市)	3	3	766				1	1	32							4	4	798
	(宇奈月町)	1	1	313													1	1	313
	入善町																		
	朝日町	2	2	196				1	1	511							3	3	707
計	8	8	3,317	1	1	291	4	4	813	1	1	238				14	14	4,659	
富山	富山市	52	6,942	12,577	2	332	107	5	5	1,085	1	1	49	2	32	65	62	7,312	13,883
	(富山市)																		
	(大沢野町)	6	916	1,904				1	1	63				1	20	33	8	937	2,000
	(大山町)	14	1,497	7,600				1	1	274	1	1	49	1	12	32	17	1,511	7,955
	(八尾町)	16	1,707	1,495	2	332	107	1	1	564							19	2,040	2,166
	(婦中町)	6	1,351	514													6	1,351	514
	(山田村)	7	969	736				1	1	139							8	970	875
	(細入村)	3	502	328				1	1	45							4	503	373
	舟橋村																		
	上市町	12	2,713	8,773				1	1	619				1	4	35	14	2,718	9,427
立山町	5	1,873	5,067				1	1	153				1	3	31	7	1,877	5,251	
計	69	11,528	26,417	2	332	107	7	7	1,857	1	1	49	4	39	131	83	11,907	28,561	
高岡	高岡市	5	5	1,898	2	2	374	3	3	1,259				7	7	2,337	17	17	5,868
	(高岡市)	2	2	658	2	2	374	2	2	868				2	1	565	8	7	2,465
	(福岡町)	3	3	1,240				1	1	391				5	1	1,772	9	5	3,403
	氷見市	2	2	932	6	6	763	2	2	387	3	3	149				13	13	2,231
	小矢部市	5	5	2,273										5	5	2,930	10	10	5,203
	射水市	2	2	584										1	1	326	3	3	910
	(新湊市)																		
	(小杉町)	2	2	584										1	1	326	3	3	910
	(大門町)																		
	(下村)																		
(大島町)																			
計	14	14	5,687	8	8	1,137	5	5	1,646	3	3	149	13	13	5,593	43	43	14,212	
砺波	砺波市	1	1	431	1	1	676										2	2	1,107
	(砺波市)	1	1	431	1	1	676										2	2	1,107
	(庄川町)																		
	南砺市	8	8	3,838				4	4	463	2	2	110	2	2	396	16	16	4,807
	(城端町)	2	2	1,299										1	1	363	3	3	1,662
	(平村)																		
	(上平村)																		
	(利賀村)	3	3	1,231													3	3	1,231
	(井波町)	1	1	165													1	1	165
	(井口村)			76															76
(福野町)																			
(福光町)	2	2	1,067										1	1	33	3	3	1,100	
計	9	9	4,269	1	1	676	4	4	463	2	2	110	2	2	396	18	18	5,914	
合計	100	11,559	39,690	12	342	2,211	20	20	4,779	7	7	546	19	54	6,120	158	11,982	53,346	

資料 県森林政策課調

注：大臣認定及び知事認定は該当なし。

計の不一致は四捨五入による。

4 水と緑の森づくり

(1) ①平成23年度 里山再生整備事業実施状況

市町村名	No.	ID No.	地区名	新規継続区分	事業期間	計画区域面積	平成23年度事業実績							
							管理利用計画策定	広葉樹林等整備	竹林整備	竹林林種転換	風雪被害林等整備	県民参加の森づくり	里山活用促進事業	県民参加延べ人数
朝日町	1	85	泊その1	継続	H21-23	15.0ha					○		24	
	2	86	笹川その1	継続	H21-23	15.0ha					○		20	
	3	87	笹川その2	継続	H21-23	15.0ha					○		22	
	4	88	笹川その3	継続	H21-23	15.0ha					○		17	
	5	89	宮崎その1	継続	H21-23	15.0ha					○		45	
	6	90	宮崎その2	継続	H21-23	15.0ha					○		41	
	7	91	境	継続	H21-23	15.0ha					○		26	
小計		7地区				105.0ha					7地区		195	
入善町	8	92	舟見2	継続	H21-23	10.0ha					○		11	
小計		1地区				10.0ha					1地区		11	
黒部市	9	93	下立(3区)	継続	H21-23	5.5ha					○		38	
	10	94	下立(4区)	継続	H21-23	4.0ha					○		15	
	11	95	下立(5区)	継続	H21-23	8.0ha					○		36	
	12	96	阿朴	継続	H21-23	4.0ha					○		64	64
	13	122	愛本	継続	H22-24	9.0ha		1.0ha	1.0ha		○		16	
	14	123	前沢	継続	H22-24	7.2ha		2.0ha			○		44	
	15	142	浦山6区	新規	H23-25	4.0ha	4.0ha	1.5ha			○		35	
	16	143	浦山7区	新規	H23-25	4.0ha	4.0ha	1.5ha			○		24	
	17	144	浦山8区	新規	H23-25	4.0ha	4.0ha	1.5ha			○		27	
18	145	浦山9区	新規	H23-25	4.0ha	4.0ha	1.5ha			○		21		
小計		10地区				53.7ha	16.0ha	9.0ha	1.0ha		10地区		320	64
魚津市	19	97	長引野2	継続	H21-23	5.0ha					○		8	
	20	98	小川寺2	継続	H21-23	5.0ha					○		8	
	21	99	島尻	継続	H21-23	5.0ha					○		6	
	22	100	湯上2	継続	H21-23	5.0ha					○		8	
	23	124	坪野	継続	H22-24	5.0ha		3.0ha			○		7	
	24	125	小菅沼2	継続	H22-24	5.0ha		3.0ha			○		7	
	25	146	小川寺3	新規	H23-25	5.0ha	5.0ha	2.0ha	1.0ha					
	26	147	金山谷	新規	H23-25	5.0ha	5.0ha		3.0ha					
小計		8地区				40.0ha	10.0ha	8.0ha	4.0ha		6地区		44	
滑川市	27	126	山加積3	継続	H22-23	7.0ha		2.0ha	1.0ha		○		13	
小計		1地区				7.0ha		2.0ha	1.0ha		1地区		13	
新川センター計		27地区				215.7ha	26.0ha	19.0ha	6.0ha		25地区		583	64
富山市	28	101	下笹原	継続	H21-23	8.0ha			0.9ha		○		63	
	29	102	三瀬・高山	継続	H21-23	4.9ha					○		33	
	30	103	友坂	継続	H21-23	4.0ha					○		63	
	31	104	小島	継続	H21-23	4.0ha			0.5ha	0.9ha	○		82	
	32	127	八木山	継続	H22-24	7.0ha					○		112	
	33	128	文珠寺その2	継続	H22-24	4.1ha		1.2ha	1.7ha		○		65	
	34	129	角間その2	継続	H22-24	13.0ha		4.3ha			○		40	
	35	130	安田	継続	H22-24	6.2ha		1.7ha	2.4ha		○		34	
	36	131	鶯谷	継続	H22-24	6.4ha		3.5ha	0.1ha		○		33	1
	37	132	葎原	継続	H22-24	9.2ha		5.6ha			○		27	12
	38	148	下夕北部その2	新規	H23-25	15.0ha	15.0ha	10.0ha			○		17	
	39	149	東黒牧その2	新規	H23-25	5.0ha	5.0ha		1.2ha		○		44	14
	40	150	三田その2	新規	H23-25	4.7ha	4.7ha	2.0ha			○		84	
	41	151	吉谷	新規	H23-25	12.4ha	12.4ha	7.6ha	2.0ha		○		12	
	42	152	下瀬	新規	H23-25	4.0ha	4.0ha	0.7ha	0.9ha		○		18	
43	153	上瀬	新規	H23-25	6.2ha	6.2ha	4.0ha	0.1ha		○		27	7	
小計		16地区				114.1ha	47.3ha	40.6ha	9.8ha	0.9ha	16地区		754	34
上市町	44	105	釈泉寺	継続	H21-23	5.0ha					○		15	
小計		1地区				5.0ha					1地区		15	
立山町	45	106	天林	継続	H21-23	9.5ha					○		5	
	46	107	上末ほか	継続	H21-23	12.8ha					○		6	
小計		2地区				22.3ha					2地区		11	
富山センター計		19地区				141.4ha	47.3ha	40.6ha	9.8ha		19地区		780	34

市町村名	No.	ID No.	地区名	新規継続区分	事業期間	計画区域面積	平成23年度事業実績								
							管理利用計画策定	広葉樹林等整備	竹林整備	竹林林種転換	風雪被害林等整備	県民参加の森づくり	里山活用促進事業	県民参加延べ人数	うち地区外
高岡市	47	108	山川	継続	H21-23	5.7ha						○		50	
	48	109	福岡町下向田	継続	H21-23	7.0ha						○		45	
	49	133	手洗野	継続	H22-24	9.0ha		4.2ha				○		43	10
	50	134	福岡町舞谷	継続	H22-24	4.0ha						○		106	30
	51	154	福岡町五位	新規	H23-25	6.3ha	6.3ha	3.8ha							
小計		5地区				32.0ha	6.3ha	8.0ha		7.7ha		4地区		244	40
氷見市	52	135	万尾	継続	H22-24	4.6ha				2.1ha		○		32	
	53	136	堀田	継続	H22-24	5.8ha		2.2ha		2.9ha		○		12	
	54	155	指崎	新規	H23-25	5.0ha	5.0ha	3.9ha	1.1ha			○		20	
小計		3地区				15.4ha	5.0ha	6.1ha	1.1ha	5.0ha		3地区		64	
高岡センター計		8地区				47.4ha	11.3ha	14.1ha	1.1ha			7地区		308	40
砺波市	55	110	五谷	継続	H21-23	10.0ha						○		32	
	56	111	井栗谷その2	継続	H21-23	8.0ha						○		17	2
	57	112	栃上	継続	H21-23	8.0ha						○		45	
	58	113	池原	継続	H21-23	8.0ha						○		32	
	59	114	安川	継続	H21-23	6.0ha						○		48	1
	60	115	徳万	継続	H21-23	7.0ha						○		52	
	61	116	栃上その2	継続	H21-23	10.0ha						○		18	
	62	137	東別所	継続	H22-24	10.0ha			1.0ha			○		38	
	63	138	茶の木	継続	H22-24	8.0ha						○		11	2
	64	139	庄川町庄	継続	H22-24	10.0ha			1.0ha			○		20	
	65	156	芹谷	新規	H23-25	5.0ha	5.0ha		1.0ha						
小計		11地区				90.0ha	5.0ha		3.0ha			10地区		313	5
南砺市	66	117	安居その2	継続	H21-23	8.6ha				2.3ha		○		20	
	67	118	岩木	継続	H21-23	8.0ha				1.9ha		○		15	
	68	119	人母	継続	H21-23	8.6ha			0.7ha	1.3ha		○		49	
	69	120	砂子谷	継続	H21-23	13.3ha			0.8ha	3.0ha		○		45	
	70	121	百瀬川	継続	H21-23	9.6ha						○		11	
	71	140	蔵原	継続	H22-24	7.1ha		1.8ha	1.6ha			○		40	
	72	141	湯谷	継続	H22-24	6.0ha		1.0ha	1.9ha			○		16	
小計		7地区				61.2ha		2.8ha	5.0ha	8.5ha		7地区		196	
砺波センター計		18地区				151.2ha	5.0ha	2.8ha	8.0ha			17地区		509	5
総計		72地区				555.7ha	89.6ha	76.5ha	24.9ha	22.1ha		68地区		2,180	143

4 水と緑の森づくり

(1)②平成23年度 里山再生整備事業「4年目以降の地区への支援」実施状況

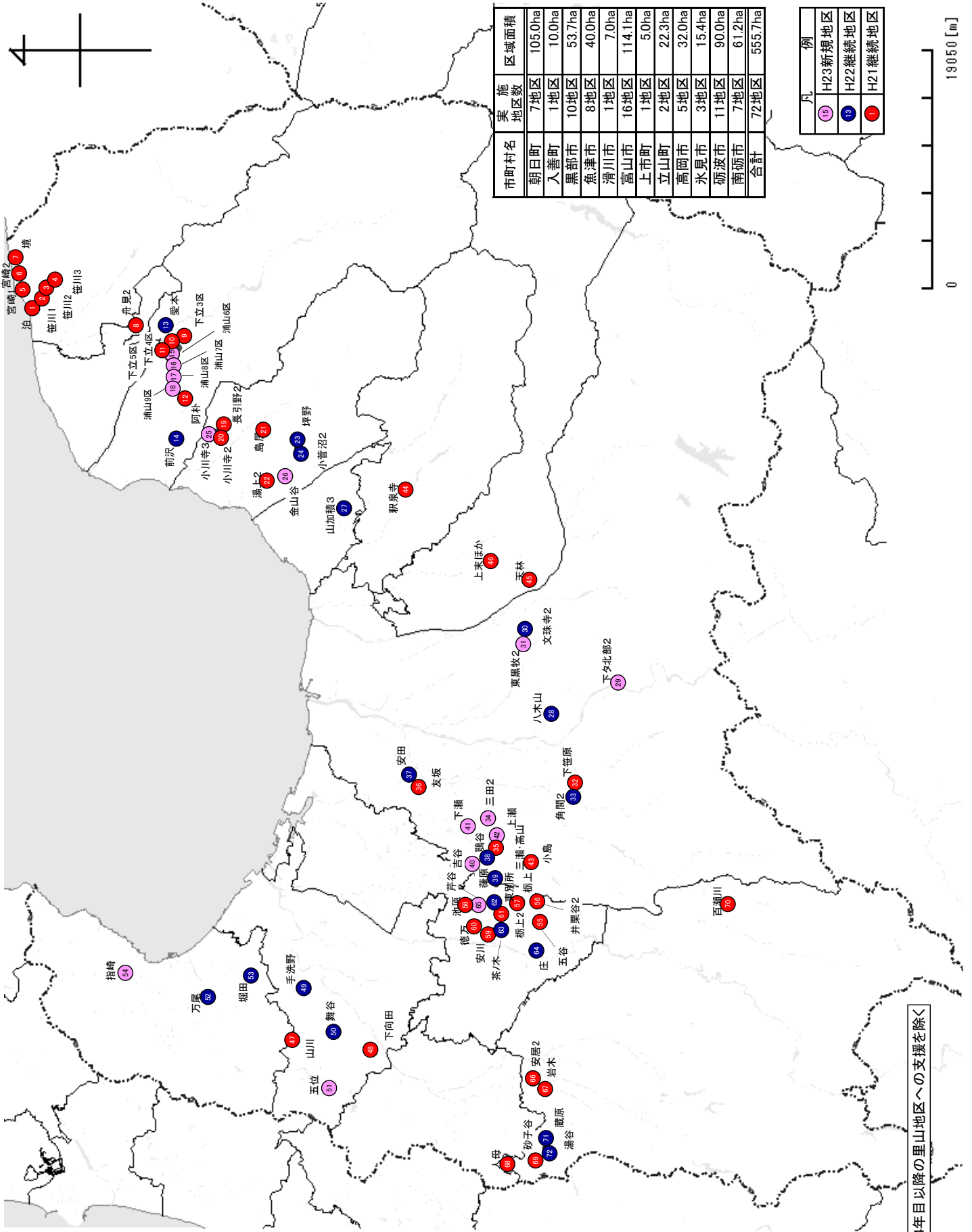
市町村名	No.	ID No.	地区名	事業期間	対象区域面積	実施区域面積	4年目以降の「県民参加の森づくり」	
							参加延べ人数	うち地区外
朝日町	1	1	山崎その1	H19-21	12.0	12.0	25	
	2	2	山崎その2	H19-21	12.0	12.0	32	
	3	3	山崎その3	H19-21	11.0	11.0	50	
	4	4	南保	H19-21	8.0	8.0	29	
	5	45	山崎その4	H20-22	15.0	15.0	17	
	6	46	南保その2	H20-22	15.0	15.0	33	
	7	47	南保その3	H20-22	15.0	15.0	30	
	8	48	南保その4	H20-22	15.0	15.0	35	
小計		8地区			103.0	103.0	251	
入善町	1	5	舟見	H19-21	17.7	17.7	11	
小計		1地区			17.7	17.7	11	
黒部市	1	6	若栗	H19-21	8.0	8.0	118	
	2	7	尾山	H19-21	13.5	13.5	28	
	3	8	内山	H19-21	10.8	10.8	36	
	4	49	下立(2区)	H20-22	13.1	13.1	83	
小計		4地区			45.4	45.4	265	
魚津市	1	9	升方	H19-21	5.0			
	2	10	湯上	H19-21	5.0			
	3	11	宮津	H19-21	10.0			
	4	12	小菅沼	H19-21	5.0			
	5	50	長引野	H20-22	5.0			
	6	51	小川寺	H20-22	5.0			
	7	52	東城	H20-22	5.0	5.0	20	
小計		7地区			40.0	5.0	20	
滑川市	1	13	東加積	H19-21	4.0			
	2	14	山加積1	H19-21	4.0	4.0	18	
	3	15	山加積2	H19-21	4.0	4.0	13	
	4	54	東加積2	H20-22	4.0	4.0	30	
	5	55	東加積3	H20-22	4.0	4.0	18	
小計		5地区			20.0	16.0	79	
新川センター計		25地区			226.1	187.1	626	
富山市	1	16	西金屋	H19-21	13.0			
	2	17	下夕北部	H19-21	5.0	5.0	21	
	3	18	文珠寺	H19-21	4.2			
	4	19	角間	H19-21	10.8			
	5	20	井田	H19-21	10.1			
	6	21	大瀬谷	H19-21	15.0	15.0	10	
	7	22	湯	H19-21	13.5	13.5	26	
	8	23	若土	H19-21	14.7	14.7	38	
	9	24	猪谷	H19-21	6.7			
	10	56	須原	H20-22	5.8	5.8	106	
	11	57	東黒牧	H20-22	8.8			
	12	58	掛畑	H20-22	11.4	11.4	28	
	13	59	三田	H20-22	9.4			
	14	60	小長沢	H20-22	13.8	13.8	19	
	15	61	赤目谷	H20-22	4.1	4.1	13	
	16	62	西笹津	H20-22	5.6			
小計		16地区			151.9	83.3	261	
上市町	1	25	野島	H19-21	13.0			
	2	26	黒川	H19-21	9.0	9.0	52	
	3	63	須山-1	H20-22	14.7	14.7	27	
小計		3地区			36.7	23.7	79	

4 水と緑の森づくり

(1)②平成23年度 里山再生整備事業「4年目以降の地区への支援」実施状況

市町村名	No.	ID No.	地区名	事業期間	対象区域面積	実施区域面積	4年目以降の「県民参加の森づくり」	
							参加延べ人数	うち地区外
立山町	1	27	日中ほか	H19-21	4.1			
	2	28	小林ほか	H19-21	10.5			
	3	29	白岩ほか	H19-21	7.8			
	4	64	日中・墓谷	H20-22	4.4			
小計			4地区		26.8			
富山センター計			23地区		215.4	107.0	340	
高岡市	1	30	伏木一宮	H19-21	5.1	5.1	379	140
	2	31	東海老坂	H19-21	4.0	4.0	32	
	3	65	福岡町加茂	H20-22	4.5	4.5	68	
	4	66	福岡町土屋	H20-22	4.6	4.6	21	
小計			4地区		18.2	18.2	500	140
氷見市	1	32	栗原	H19-21	5.0	5.0	24	
	2	33	小滝	H19-21	5.0	5.0	24	
	3	67	国見	H20-22	5.0	5.0	13	
	4	68	泉	H20-22	4.6	4.6	20	
小計			4地区		19.6	19.6	81	
小矢部市	1	34	藤森・杉谷	H19-21	5.7	5.7	64	
	2	70	論田	H20-22	8.1	8.1	14	
小計			2地区		13.8	13.8	78	
射水市	1	35	野手	H19-21	4.7	4.7	43	40
小計			1地区		4.7	4.7	43	40
高岡センター計			11地区		56.3	56.3	702	180
砺波市	1	36	寺尾	H19-21	10.0	10.0	23	4
	2	37	三谷	H19-21	10.0	10.0	23	4
	3	69	寺尾その2	H20-22	10.0	10.0	15	2
	4	70	井栗谷	H20-22	13.0	13.0	28	4
	5	71	坪野	H20-22	8.0	8.0	28	2
	6	72	峰	H20-22	8.0	8.0	23	12
	7	73	伏木谷	H20-22	15.0	15.0	16	
小計			7地区		74.0	74.0	156	28
南砺市	1	38	七村	H19-21	5.2			
	2	39	能美	H19-21	6.4			
	3	40	土山	H19-21	9.9			
	4	41	小院瀬見	H19-21	6.5			
	5	42	塔尾	H19-21	6.1	6.1	33	
	6	43	野口	H19-21	6.9			
	7	44	上百瀬	H19-21	9.0	9.0	40	
	8	74	安居	H20-22	8.9			
	9	75	高窪	H20-22	13.5	13.5	56	
	10	76	土山その2	H20-22	8.5			
	11	77	館	H20-22	8.4	8.4	27	
	12	78	嫁兼	H20-22	9.3			
	13	79	寿川	H20-22	9.1	9.1	18	
	14	80	下梨	H20-22	8.8	8.8	53	
	15	81	皆葎	H20-22	13.0	13.0	23	
	16	82	西赤尾町	H20-22	14.1	14.1	15	
	17	83	上畠	H20-22	10.2	10.2	17	
	18	84	中村	H20-22	14.3	14.3	12	
小計			18地区		168.1	106.5	294	
砺波センター計			25地区		242.1	180.5	450	28
総計		対象84地区のうち 56地区に支援			739.9	530.9ha	2,118人	208人

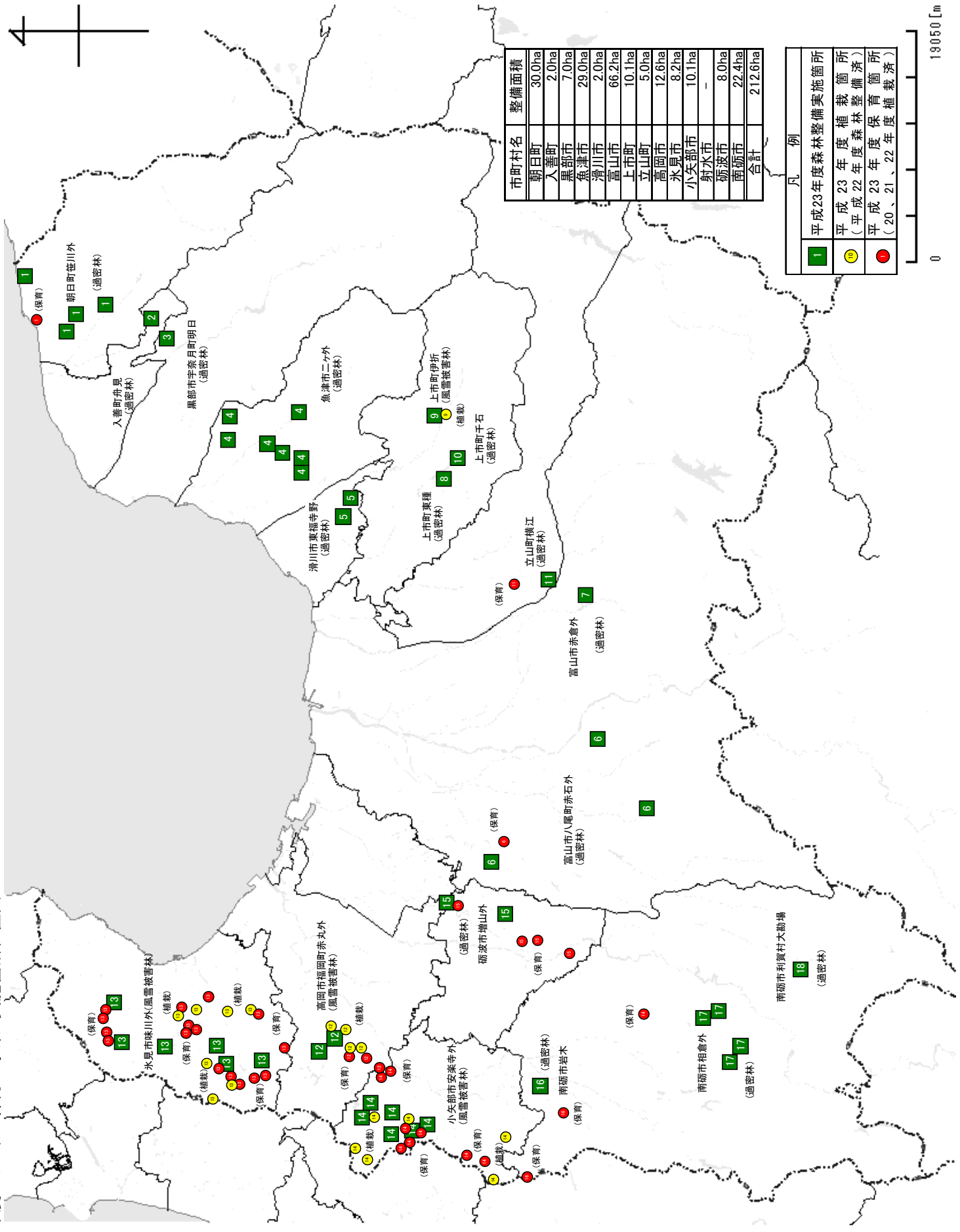
(2) 平成23年度 里山再生整備事業 実施地区位置図



(3)平成23年度 みどりの森再生事業実施状況

番号	市町村	箇所名	平成23年度実績				
			事業内容				
			整理面積	風雪被害林 整理	過密林整理	植栽面積	保育面積
23-1	朝日町	笹川外	30.0ha		30.0ha		0.1ha
23-2	入善町	舟見	2.0ha		2.0ha		
23-3	黒部市	宇奈月町明日	7.0ha		7.0ha		
23-4	魚津市	二ヶ外	29.0ha		29.0ha		
23-5	滑川市	東福寺野	2.0ha		2.0ha		
23-6	富山市	八尾町赤石外	26.2ha	0.2ha	26.0ha		0.6ha
23-7	富山市	赤倉外	40.0ha		40.0ha		
	富山市 計		66.2ha	0.2ha	66.0ha		0.6ha
23-8	上市町	東種	2.9ha		2.9ha		
23-9	上市町	伊折	2.6ha	2.6ha		3.0ha	
23-10	上市町	千石	4.6ha		4.6ha		
	上市町 計		10.1ha	2.6ha	7.5ha	3.0ha	
23-11	立山町	横江	5.0ha		5.0ha		0.1ha
23-12	高岡市	赤丸外	12.6ha	12.6ha		0.3ha	0.7ha
23-13	氷見市	味川外	8.2ha	8.2ha		0.3ha	1.4ha
23-14	小矢部市	安楽寺外	10.1ha	10.1ha		0.1ha	0.9ha
23-15	砺波市	増山外	8.0ha	8.0ha			0.2ha
23-16	南砺市	岩木	6.0ha		6.0ha		0.9ha
23-17	南砺市	相倉外	7.1ha		7.1ha		
23-18	南砺市	大勘場	9.3ha		9.3ha		
	南砺市 計		22.4ha		22.4ha		0.9ha
総計			212.6ha	41.7ha	170.9ha	3.7ha	4.8ha

(4) 平成23年度 みどりの森再生事業 実施箇所位置図



(5)「とやまの森づくりサポートセンター」への登録団体一覧

I サポートセンター登録団体・個人

平成25年4月12日現在

	登録年月	団体名称	会員数
1	H18.03	あそあそ自然学校	35
2	H18.03	草刈り十字軍運動本部	56
3	H18.03	雑木囃子	20
4	H18.03	公益財団法人 オイスカ富山県支部	20
5	H18.03	NPO法人 南砺の山々を守る実行委員会	25
6	H18.03	富山県フォレストリーダー協会	103
7	H18.03	片貝川の流れを戻す会	50
8	H18.03	NPO法人 グリーンツーリズムとやま	52
9	H18.03	森づくりボランティア「天林森の会」	35
10	H18.03	とやま森林サポーターの会	35
11	H18.03	とやま森林サポーター二期会	31
12	H18.03	とやま森林サポーター三期会	28
13	H18.03	とやま森林サポーター四期会	37
14	H18.03	NPO法人 とやまの木で家をつくる会	97
15	H18.03	どんぐりころりん会	45
16	H18.04	環境教育ネットワークとやまエコひろば	20
17	H18.04	とやま森林づくりボランティアの会	62
18	H18.04	とやま森林インストラクター会	21
19	H18.04	NPO法人 地域福祉協会	16
20	H18.04	グリーンサポート 十夢草野の会	20
21	H18.05	社会福祉法人 めひの野園	10
22	H18.05	NPO法人 きんたろう倶楽部	126
23	H18.05	市民いきものメイト	80
24	H18.06	呉羽丘陵 ”森の楽校”	40
25	H18.06	とやま森林と人ネットワーク	50
26	H18.08	小矢部市立 蟹谷(かんだ)中学校	118
27	H18.08	社会福祉法人 「溪明園」	10
28	H18.09	八尾ふるさと発見塾	6
29	H18.10	伏木ふれあいの杜 管理協力会	210
30	H18.10	上市町立 上市中学校 生徒会	80
31	H18.11	夢創塾(むそうじゅく)	10
32	H19.02	森のむささび	43
33	H19.04	グループ樹の実	30
34	H19.04	NPO法人 森林総合支援センター	30
35	H19.05	梅檀野さくらの会	34
36	H19.05	NPO法人 北陸歴史遺産研究機構	8
37	H19.05	NPO法人 Bamboo saves the earth	20
38	H19.08	富山県林友クラブ	157
39	H20.02	砺波里山再生の会	10
40	H20.02	阿古屋野森づくりクラブ	34
41	H20.06	NPO法人 黒河竹炭友の会	23
42	H20.07	エコロの森ネイチャークラブ	10
43	H20.09	里山と共に	5
44	H20.09	クリキンディの森づくりの会	40
45	H20.10	悠遊会(ゆうゆうかい)	49
46	H20.10	上田・森と仲間づくり・炭竹会	20
47	H20.10	しんゆう倶楽部	41
48	H20.11	アートNPOヒミング	40
49	H21.01	ぶなっこ会	71

	登録年月	団体名称	会員数
50	H21.01	山平の森を育てる会	18
51	H21.02	ふるさと再生塾	7
52	H21.02	ビーフレンド山と森の共同組合	13
53	H21.03	閑乗寺の会	10
54	H21.03	富山県がうん天蚕の会	40
55	H21.04	富山国際大学環境サークル	8
56	H21.05	土屋背戸山を守る会	150
57	H21.05	樵舎(たきぎのかい)	12
58	H21.06	小菅沼・ヤギの杜	12
59	H21.07	泉里山守る会	37
60	H21.10	氷見 竹楽座	5
61	H22.02	下向田里山を守る会	43
62	H22.03	小長沢大山の森を守る会	60
63	H22.03	三高花木の会	27
64	H22.05	清水場あじさい園の会	31
65	H22.06	富山森のこども園	72
66	H22.07	なめりかわ森づくりクラブ	10
67	H22.07	里山活性化協議会	39
68	H22.07	竹取倶楽部	45
69	H22.08	NPO法人 こば	30
70	H22.10	かぐや姫	20
71	H23.01	縄文文化ふれあい塾	15
72	H23.04	開木の里山を守る会	32
73	H23.06	愛本夢の里プロジェクト実行委員会	8
74	H23.07	フードバンクとやま	25
75	H23.08	社会福祉法人 恵風会「あざみ園」	36
76	H23.08	森のたくはいびん	22
77	H23.09	梅檀山地区森林振興委員会	28
78	H23.11	舞谷の里山を守る会	80
79	H23.12	東別所森林イベントパーク“絆”	10
80	H24.01	楽器の森	15
81	H24.03	金山里山の会	14
82	H24.05	富山県立 となみ野高等学校	50
83	H24.07	JUON NETWORK 東海北陸地域ブロック富山会	20
84	H24.10	竹の里	10
85	H25.02	しいたけクラブ	8
86	H25.02	広葉樹育成会	20
87	H25.03	谷内竹林整備の会	18
88	H25.03	夢響村塾とやま	10
89	H25.04	美しい森ネットワーク	10
		小計	3,333
		個人登録者	55
		計	3,388

Ⅱ サポートセンター登録企業

平成25年4月12日現在

	登録年月	企業名称	社員(会員)数
1	H18.03	北陸コカ・コーラグループ「うるおいの森づくり」有志の会	350
2	H18.05	イオンリテール(株) イオン高岡南店	350
3	H18.10	(株)国際電気セミコンダクターサービス	139
4	H19.05	(株)トヨックス	261
5	H19.05	北星ゴム工業(株)	470
6	H19.05	ダイヤテックス(株)	270
7	H19.07	川端鐵工(株)	80
8	H19.09	YKKグループ	6,400
9	H19.11	ウッドリンク(株) フォレスタークラブ	150
10	H19.12	藤堂工業(株)	170
11	H20.01	オダケホームグループ“安心の森づくり”クラブ	230
12	H20.04	日本労働組合総連合会富山県連合会(連合富山)	63,000
13	H20.04	クラシエ製菓(株) 高岡工場	180
14	H20.05	北陸電力グループ森に恩返し活動実行委員会とやま	21
15	H20.05	北陸電力グループ森に恩返し活動実行委員会うおづ	30
16	H20.06	岸田木材(株) 森林パートナー事業部	30
17	H20.06	国際電気テクノサービス(株)	70
18	H20.07	日本海ガス(株)	350
19	H20.09	(株)富山村田製作所	1,300
20	H20.09	(株)高松メッキ	198
21	H20.11	TOTO(株) 北陸支社	20
22	H20.11	大和ハウス工業(株) 富山支店	126
23	H21.02	(株)日立国際電気	506
24	H21.03	ヤマサン食品工業(株)	140
25	H21.03	ノエビア富山販売(株)	50
26	H21.04	日の出屋製菓産業(株)	350
27	H21.04	リコーテクノシステムズ(株) 富山S&S営業部	45
28	H21.05	中越パルプ工業(株) 高岡工場	420
29	H21.05	中越ロジスティクス(株)	339
30	H21.05	中越緑化(株)	32
31	H21.06	(公財)ニッセイ緑の財団	200
32	H21.07	大洋住宅(株)	24
33	H21.08	富山県生活協同組合	200
34	H21.08	中越テクノ(株)	30
35	H21.10	矢崎総業(株) 富山支店	15
36	H21.10	新越部品(株) 上市工場	70
37	H21.10	ドコモ北陸グループ	960
38	H22.03	大高建設(株)	57
39	H22.06	石友ホーム(株)	160
40	H22.06	コーセル(株)	400
41	H22.06	(株)アーキジオ	57
42	H22.09	関西電力 北陸支社 森づくりサークル	20
43	H22.09	富士ゼロックスマニュファクチャリング(株) 富山事業所	198
44	H22.12	エコーウッド富山(株)	15
45	H23.04	(株)オスカーホーム	200
46	H23.12	関西電力労働組合 北陸地方本部	506
47	H24.12	三協立山(株)	5,907

5 造林

(1) 造林実績

センター別	市町村別	民 有 林		個 人 造 林		県 営 造 林		市 町 村 営	
		面積	人工林面積	再造林	拡大造林	再造林	拡大造林	再造林	拡大造林
	平成19年度	178,244	49,748	17	23				
	平成20年度	178,409	49,917	7	7	28			
	平成21年度	178,531	50,090	11	13				
	平成22年度	178,482	50,158	11	9				
	平成23年度	178,982	50,588	10	5				
新 川	魚津市	10,170	2,804						
	滑川市	697	210						
	黒部市	8,934	2,157						
	(黒部市)	3,145	1,206						
	(宇奈月町)	5,790	950						
	入善町	894	348						
	朝日町	6,974	2,012						
	計	27,669	7,530						
富 山	富山市	57,974	13,832						
	(富山市)	683	64						
	(大沢野町)	4,058	1,856						
	(大山町)	30,333	4,158						
	(八尾町)	15,400	5,219						
	(婦中町)	1,888	592						
	(山田村)	2,971	1,175						
	(細入村)	2,641	768						
	舟橋村								
	上市町	11,975	2,271						
	立山町	7,469	2,354	0					
計	77,418	18,457	0						
高 岡	高岡市	6,671	2,440	8	0				
	(高岡市)	3,300	1,029	3	0				
	(福岡町)	3,370	1,411	4					
	氷見市	13,417	4,758						
	小矢部市	5,882	2,935	2	3				
	射水市	1,177	443						
	(新湊市)								
	(小杉町)	1,087	409						
	(大門町)	90	34						
	(下村)								
(大島町)									
計	27,146	10,576	9	3					
砺 波	砺波市	3,445	1,630	0					
	(砺波市)	1,788	910	0					
	(庄川町)	1,657	721						
	南砺市	43,304	12,395		2				
	(城端町)	4,074	1,850		1				
	(平村)	8,673	2,291						
	(上平村)	5,700	1,022						
	(利賀村)	14,728	3,298		1				
	(井波町)	938	661						
	(井口村)	681	355						
	(福野町)	360	159						
	(福光町)	8,150	2,759		0				
計	46,749	14,025	0	2					

資料 県森林政策課調 注:計と内訳の和が一致しないのは四捨五入による。

(単位:ha)

農林水産公社		森林総研 造林	治山造林	会社造林	単年度 再造林	人工造林 拡大造林	複層林樹下 植栽等面積	育成天然林 改良面積
再造林	拡大造林							
		15	9		17	47		9
		8	14		35	30		2
		9	16		10	38		4
			18		17	16	13	
		2	13		15	13	7	
			0			0		
			2		0	1		
			1		0	1		
			3		0	2		
			0		1			
			0		0			
					1			
			1		2			
			0		0			
			1		3			
			5		8	0	5	
					3	0		
			5		4		5	
		2	1			3	2	
					2	3		
		2	7		9	6	7	
					0			
					0			
					0			
			2		2	5		
			0		0	1		
			1		1	0		
						0		
			0		1	3		
			0		1	0		
			2		3	5		

(2) 山行苗木需給実績(針葉樹)

(単位:千本)

区分	樹種	スギ			ヒノキ	アテ	クロマツ	合計	
		実生	さし木	小計					
平成19年度 需給量		66	30	96	2	7	1	106	
平成20年度 需給量		60	8	68	1	1	1	71	
平成21年度 需給量		63	20	83	2	3		88	
平成22年度 需給量		31	25	55	1			56	
平成23年度 需給量		31	17	48		4	1	53	
23年度	供給量	県内生産業者	16	9	25				25
		県内森林組合		7	7				7
		県営							
		その他							
	供給量小計		16	16	32				32
	県外移入量		15	1	16		4	1	21
	合計		31	17	48		4	1	53
	需要量	県内需要量	31	17	48		4	1	53
県外移出量									
合計		31	17	48		4	1	53	

資料 県森林政策課調

(3) 林業用種苗生産者経営体別苗畑面積

H24.3現在

(単位:戸, ha)

経営体規模	県		市町村		森林組合		苗組生産者		一般生産者		その他(学校・会社)		計	
	員数	面積	員数	面積	員数	面積	員数	面積	員数	面積	員数	面積	員数	面積
0.1ha以下														
0.1~0.5	1	0.5											1	0.5
0.6~1.0														
1.1~3.0					1	1.5	2	4.2					3	5.7
3.1~5.0							1	3.5					1	3.5
5.1~														
計	1	0.5			1	1.5	3	7.7					5	9.7

資料 県森林政策課調

(4) 採種園(育種母樹林)の状況

ア.現況

H24.3現在

採種園名	所在地	樹種	面積	設定年度	クローン数	本数/ha	備考
魚津採種園	魚津市石垣平	スギ	5.0ha	S44～47	66クローン	300本	
森林研究所	中新川郡立山町吉峰	スギ	0.8ha	S52	122クローン	590本	
計			5.8ha				

イ. 採種量

(単位:kg)

年度	11	12	13	14	15	16	17	18	19	20	21	22	23
魚津	72	77	75	40	40	30	48	0	12	13	14	3	13
森研	0	1	1	1	0	0	0	0	0	0	0	0	0
計	72	78	76	41	40	30	48	0	12	13	14	3	13

資料 県森林政策課調

(5) 採穂園(育種母樹林)の状況

ア.現況

H24.3現在

採穂園名	所在地	樹種	面積	設定年度	クローン数	本数/ha	備考
砺波採穂園	砺波市福山	スギ	3.9ha	S37～64	15クローン	2,000本	無花粉スギ「はるよこい」180本
森林研究所	中新川郡立山町吉峰	スギ	0.5ha	S35	279クローン	7,400本	
計			4.4ha				

イ. 採穂量

(単位:千本)

年度	11	12	13	14	15	16	17	18	19	20	21	22	23
砺波	4	5	4	20	22	54	54	25	23	13	13	10	0
森研	1	1	1	1	0	0	0	0	0	0	0	0	0
計	5	6	5	21	22	54	54	25	23	13	13	10	0

資料 県森林政策課調

(6) 民有林適地適木調査実績(土壤型別分布表)

土 壤 群 垂 群 土 壤 型		褐色森林土						黒色土		
		褐色森林土					暗色系褐色森林土			
		BB	BC	BD(d)	BD	BE	dBD(d)	dBD	BlD(d)	BlD
丘陵性山地	面積	3,732	3,254	27,044	26,586	742			382	541
	比率	5.8	5.0	42.0	41.3	1.2			0.6	0.8
低海拔山地	面積	6,259	962	16,661	29,711	1,038				205
	比率	10.5	1.5	26.8	47.8	1.7				0.3
高海拔山地	面積	1,328	71	8,474	1,579	169	2,271	1,248		
	比率	2.5	0.1	15.7	2.9	0.3	4.2	2.3		
計	面積	11,319	4,278	52,179	57,876	1,949	2,271	1,248	382	746
	比率	6.3	2.4	28.9	32.1	1.1	1.2	0.7	0.6	0.4

資料: 林業技術センター林業試験場調(昭和53年)

(単位:ha、%)

赤色土	ポドゾル			泥炭土		未熟土 残積性 未熟土	岩石地 崩壊地 その他	合計	適木面積
	乾性	湿性		PP	Pt				
RC	PD	PW I～II	PWIII						
382						1,138	577		
0.6						1.8	0.9	64,369	48,649
						5,953	1,406		
						9.6	2.2	62,195	35,309
	253	8,708	6,498	651	225	19,401	3,011		
	0.6	16.2	12.1	1.2	0.4	36.0	5.6	53,887	4,650
382	253	8,708	6,498	651	225	26,492	4,994		
0.2	0.1	4.8	3.6	0.4	0.1	14.7	2.8	180,450	88,608

- (注) 1. 丘陵性山地標高約400m以下、低海拔山地約400～800m、
高海拔山地約800m以上、ただし、主地区分などの関係から、
標高区分は完全に行っていないので部分的には出入りしている。
2. 適木面積に急傾斜地、小さな岩石地、崩壊地等、造林不能地が
含まれている。(約15%)

6 林道・作業道

(1)林道現況

センター別	市町村	林道総数		自 動					
		(軽車道含む)		自動車道計		林道密度 (m/ha)	7.0m以上		7.0未満 路線数
		路線数	延長	路線数	延長		路線数	延長	
	平成19年度	739	1,693,514	599	1,552,673	8.7	10	30,782	32
	平成20年度	738	1,706,765	598	1,565,924	8.8	10	42,418	33
	平成21年度	735	1,713,692	592	1,574,134	8.8	7	37,174	35
	平成22年度	741	1,723,783	598	1,582,713	8.9	7	37,417	39
	平成23年度	746	1,726,511	604	1,584,758	8.9	9	37,732	41
新 川	魚津市	48	140,805	36	130,219	12.9	1	1,668	1
	滑川市	5	8,597	4	7,977	11.5			
	黒部市	23	52,095	18	47,597	15.1	1	275	1
	宇奈月町	17	39,509	14	36,995	6.4			1
	入善町	7	20,726	5	19,426	21.8			
	朝日町	34	71,328	29	66,831	9.6	2	6,458	1
	計	134	333,060	106	309,045	11.2	4	8,401	4
富 山	富山市								
	大沢野町	20	51,667	16	47,979	11.8			2
	大山町	40	184,996	35	176,059	5.8	3	25,250	4
	舟橋村								
	上市町	29	87,686	23	79,068	6.6			1
	立山町	30	96,378	27	92,568	12.4	1	3,532	1
	八尾町	27	82,999	27	82,999	5.4	1	549	3
	婦中町	3	1,328	1	118	0.1			1
	山田村	7	13,020	7	13,020	4.4			2
	細入村	7	25,809	7	25,809	10.2			
計	163	543,883	143	517,620	6.7	5	29,331	14	
高 岡	高岡市	43	57,789	30	47,514	14.5			
	新湊市								
	氷見市	116	171,860	74	129,494	9.6			3
	小矢部市	73	98,738	56	81,899	13.9			2
	小杉町	15	13,317	12	9,266	8.6			1
	大門町	7	4,279	3	1,977	22.0			
	下村								
	大島町								
福岡町	25	45,975	22	44,614	13.3			2	
計	279	391,958	197	314,764	11.6			8	
砺 波	砺波市	23	34,508	22	32,599	9.5			6
	南砺市	147	423,102	136	410,730	9.5			9
	計	170	457,610	158	443,329	9.5			15
合計		746	1,726,511	604	1,584,758	8.9	9	37,732	41

資料 県森林政策課調

注 幅員は全幅員(車道幅員+路肩)である。路線数は起点において数える。

車 道							軽 車 道	
～5.0m	4.0未満～3.6m		3.6m未満3.0m以上		舗 装		軽車道(3.0～1.8)	
延 長	路線数	延 長	路線数	延 長	舗装延長	舗装率(%)	路線数	延 長
280,309	468	1,152,233	89	89,349	900,447	58.0	140	140,841
285,140	467	1,148,684	88	89,682	890,909	56.9	140	140,841
290,592	464	1,158,592	86	87,776	907,194	57.6	143	139,558
295,898	466	1,163,660	86	85,738	901,258	56.9	143	141,070
303,488	463	1,155,779	91	87,759	916,139	57.8	142	141,753
9,666	29	109,109	5	9,776	63,585	48.8	12	10,586
	3	6,710	1	1,267	6,999	87.7	1	620
10,036	14	33,882	2	3,404	39,353	82.7	5	4,498
2,258	11	34,251	2	486	33,973	91.8	3	2,514
	5	19,426			8,093	41.7	2	1,300
16,095	21	39,354	5	4,924	45,048	67.4	5	4,497
38,055	83	242,732	15	19,857	197,051	63.8	28	24,015
12,235	13	35,481	1	263	29,903	62.3	4	3,688
57,157	28	93,652			123,483	70.1	5	8,937
9,079	20	69,512	2	477	52,720	66.7	6	8,618
5,042	23	81,939	2	2,055	69,367	74.9	3	3,810
24,054	21	57,557	2	839	48,836	58.8		
118					118	100.0	2	1,210
5,290	5	7,730			11,605	89.1		
	7	25,809			21,326	82.6		
112,975	117	371,680	7	3,634	357,358	69.0	20	26,263
611	27	43,937	3	2,966	37,367	78.6	13	10,275
31,035	46	81,638	25	16,821	76,952	59.4	42	42,366
5,574	41	67,511	13	8,814	25,588	31.2	17	16,839
689	8	5,573	3	3,004	3,062	33.0	3	4,051
			3	1,977			4	2,302
10,682	17	28,619	3	5,313	27,029	60.6	3	1,361
48,591	139	227,278	50	38,895	169,998	54.0	82	77,194
10,656	11	17,881	5	4,062	20,652	63.4	1	1,909
93,211	113	296,208	14	21,311	171,080	41.7	11	12,372
103,867	124	314,089	19	25,373	191,732	43.2	12	14,281
303,488	463	1,155,779	91	87,759	916,139	57.8	142	141,753

平成24年3月31日現在

(2) 林道事業実績

センター別	市町村	開						設					
		総 数		公共(山のみち除く)		山のみち		県 単		円滑化		そ の 他	
		延長m	事業費	延長m	事業費	延長m	事業費	延長m	事業費	延長m	事業費	延長m	事業費
	平成19年度	13,957	2,126,276	10,276	1,434,665			1,106	87,800	2,382	586,311	-	-
	平成20年度	6,335	1,916,765	5,948	1,392,800		237,500	380	21,222	7	265,243	-	-
	平成21年度	8,143	2,388,936	6,352	1,322,910	62	710,720	626	108,800	1,103	246,506	-	-
	平成22年度	6,802	1,947,784	5,739	878,553		752,885	1,063	87,902		228,444	-	-
	平成23年度	9,013	2,367,572	6,798	1,123,055	1,441	1,161,398	774	83,119			-	-
新 川	魚津市		263,734		263,734								
	滑川市												
	黒部市	1,398	68,904	1,123	26,877	275	42,027						
	(黒部市)	1,398	68,904	1,123	26,877	275	42,027						
	(宇奈月町)												
	入善町		998						998				
	朝日町	857	162,292			857	159,303		2,989				
	計	2,255	495,928	1,123	290,611	1,132	201,330		3,987				
富 山	富山市	2,790	1,211,007	1,847	213,195	309	926,629	634	71,183				
	(富山市)												
	(大沢野町)												
	(大山町)	2,271	750,680	1,328	178,378	309	501,119	634	71,183				
	(八尾町)	519	460,327	519	34,817		425,510						
	(婦中町)												
	(山田村)												
	(細入村)												
	舟橋村												
	上市町	418	56,124	278	48,175			140	7,949				
	立山町	148	20,055	148	20,055								
計	3,356	1,287,186	2,273	281,425	309	926,629	774	79,132					
高 岡	高岡市												
	(高岡市)												
	(福岡町)												
	氷見市	1,282	139,156	1,282	139,156								
	小矢部市												
	射水市												
	(新湊市)												
	(小杉町)												
	(大門町)												
	(下村)												
(大島町)													
計	1,282	139,156	1,282	139,156									
砺 波	砺波市	179	43,235	179	43,235								
	南砺市	1,941	402,067	1,941	368,628		33,439						
	計	2,120	445,302	2,120	411,863		33,439						
合 計	9,013	2,367,572	6,798	1,123,055	1,441	1,161,398	774	83,119					

資料 県森林政策課調

注:実績延長には、未完成延長は含まない。

改 良						舗 装					
総 数		公 共		県単・その他		総 数		公 共		県単・その他	
箇所数	事業費	箇所数	事業費	箇所数	事業費	延長m	事業費	延長m	事業費	延長m	事業費
53	951,029	13	216,400	40	734,629	13,748	319,720	7,580	166,761	6,168	152,959
45	451,374	8	213,600	37	237,774	10,748	212,425	5,627	121,120	5,121	91,305
52	487,691	16	319,758	36	167,933	7,685	197,490	3,892	116,000	3,793	81,490
38	340,571	9	201,176	29	139,395	12,606	326,140	10,799	284,161	1,807	41,979
34	130,589	3	32,162	31	98,427	7,676	331,175	5,174	228,570	2,502	102,605
5	29,740	1	18,322	4	11,418						
						85	6,126	85	6,126		
						85	6,126	85	6,126		
						977	56,622	857	54,574	120	2,048
5	29,740	1	18,322	4	11,418	1,062	62,748	942	60,700	120	2,048
8	26,840	1	2,940	7	23,900	3,297	139,524	1,847	61,573	1,450	77,951
						242	7,350			242	7,350
5	14,662			5	14,662	2,066	92,504	1,328	30,450	738	62,054
1	2,940	1	2,940			789	37,738	519	31,123	270	6,615
2	9,238			2	9,238	200	1,932			200	1,932
4	8,936			4	8,936						
2	5,018			2	5,018	265	6,909			265	6,909
14	40,794	1	2,940	13	37,854	3,562	146,433	1,847	61,573	1,715	84,860
6	23,535	1	10,900	5	12,635	1,349	43,365	1,102	37,675	247	5,690
2	5,072			2	5,072	1,102	27,675	1,102	27,675		
4	18,463	1	10,900	3	7,563	247	15,690		10,000	247	5,690
2	4,666			2	4,666	753	53,546	753	53,546		
1	5,000			1	5,000						
1	3,833			1	3,833						
1	3,833			1	3,833						
10	37,034	1	10,900	9	26,134	2,102	96,911	1,855	91,221	247	5,690
5	23,021			5	23,021	950	25,083	530	15,076	420	10,007
5	23,021			5	23,021	950	25,083	530	15,076	420	10,007
34	130,589	3	32,162	31	98,427	7,676	331,175	5,174	228,570	2,502	102,605

(3) 作業道(路)現況

センター別	市町村別	総 数		造 林							
				計		公 社		森 林 総 研		個 人	
		路線数	延長	路線数	延長	路線数	延長	路線数	延長	路線数	延長
	平成18年度	751	901,105	346	624,760	223	427,992	110	188,853	13	7,915
	平成19年度	794	922,620	349	628,941	223	427,992	113	193,034	13	7,915
	平成20年度	881	962,307	354	634,391	223	427,992	115	196,050	16	10,349
	平成21年度	974	1,026,488	358	638,020	223	427,992	119	199,679	16	10,349
	平成22年度	1,197	1,152,323	358	638,020	223	427,992	119	199,679	16	10,349
	平成23年度	1,372	1,302,232	358	644,342	223	427,992	119	206,001	16	10,349
新 川	魚津市	115	102,126	26	48,400	18	42,626	4	4,670	4	1,104
	滑川市	6	2,266								
	黒部市	68	43,358	9	14,317	5	9,797	2	3,906	2	614
	(黒部市)	41	24,929	6	7,344	4	6,730			2	614
	(宇奈月町)	27	18,429	3	6,973	1	3,067	2	3,906		
	入善町	4	1,534	2	1,034	1	734	1	300		
	朝日町	36	35,942	4	15,031	4	15,031				
計	229	185,226	41	78,782	28	68,188	7	8,876	6	1,718	
富 山	富山市	300	384,428	100	212,808	73	156,302	24	54,072	3	2,434
	(富山市)										
	(大沢野町)	59	79,822	17	49,725	13	40,841	4	8,884		
	(大山町)	53	65,843	17	40,049	12	30,906	5	9,143		
	(八尾町)	127	178,301	44	93,251	32	62,872	11	29,792	1	587
	(婦中町)	15	12,442	3	4,934	1	3,087			2	1,847
	(山田村)	25	22,883	13	16,268	9	10,015	4	6,253		
	(細入村)	21	25,137	6	8,581	6	8,581				
	舟橋村										
	上市町	61	51,866	17	26,705	7	16,697	10	10,008		
立山町	51	33,520	16	12,861	10	5,593	6	7,268			
計	412	469,814	133	252,374	90	178,592	40	71,348	3	2,434	
高 岡	高岡市	85	74,510	23	43,198	17	37,389	5	5,050	1	759
	(高岡市)	27	18,065	4	7,925	3	7,205	1	720		
	(福岡町)	58	56,445	19	35,273	14	30,184	4	4,330	1	759
	氷見市	138	100,746	36	44,868	28	40,584	6	3,529	2	755
	小矢部市	96	75,828	27	36,471	19	30,604	7	5,342	1	525
	射水市	8	10,932	6	10,530	6	10,530				
	(新湊市)										
	(小杉町)	8	10,932	6	10,530	6	10,530				
	(大門町)										
	(下村)										
(大島町)											
計	327	262,016	92	135,067	70	119,107	18	13,921	4	2,039	
砺 波	砺波市	72	62,064	14	26,944	13	24,539			1	2,405
	(砺波市)	43	33,349	9	15,680	9	15,680				
	(庄川町)	29	28,715	5	11,264	4	8,859			1	2,405
	南砺市	332	323,112	78	151,175	22	37,566	54	111,856	2	1,753
	(城端町)	91	70,109	15	22,924	5	11,825	10	11,099		
	(平村)	43	45,497	15	26,843	4	4,085	11	22,758		
	(上平村)	11	9,774								
	(利賀村)	77	95,199	22	51,196	4	4,370	18	46,826		
	(井波町)	14	17,741	4	10,788			3	10,080	1	708
	(井口村)	5	2,195	2	1,268	1	406	1	862		
(福野町)	7	6,988	1	2,233	1	2,233					
(福光町)	84	75,609	19	35,923	7	14,647	11	20,231	1	1,045	
計	404	385,176	92	178,119	35	62,105	54	111,856	3	4,158	
合 計	1,372	1,302,232	358	644,342	223	427,992	119	206,001	16	10,349	

資料 県森林政策課調

(単位:m)

林 構		林 産 集 落		県 単		そ の 他	
路線数	延 長	路線数	延 長	路線数	延 長	路線数	延 長
89	81,704	11	14,636	193	108,296	112	71,709
96	88,457	11	14,636	226	118,877	112	71,709
103	93,756	11	14,636	301	147,815	112	71,709
103	93,756	11	14,636	304	148,490	198	131,586
103	93,756	11	14,636	335	166,529	390	239,382
103	93,756	11	14,636	336	166,650	564	382,848
6	4,174			33	18,639	50	30,913
1	644			1	25	4	1,597
5	4,679			14	8,396	40	15,966
2	1,423			9	6,647	24	9,515
3	3,256			5	1,749	16	6,451
						2	500
				10	5,410	22	15,501
12	9,497			58	32,470	118	64,477
40	43,204			45	23,263	115	105,153
5	4,677			9	3,245	28	22,175
3	2,909			12	4,619	21	18,266
24	28,403			12	8,057	47	48,590
3	2,498			7	3,889	2	1,121
3	2,115			1	110	8	4,390
2	2,602			4	3,343	9	10,611
1	906			18	8,787	25	15,468
2	1,497			23	6,798	10	12,364
43	45,607			86	38,848	150	132,985
2	1,973	2	620	28	11,993	30	16,726
2	1,973	1	100	10	2,731	10	5,336
		1	520	18	9,262	20	11,390
1	1,348	3	1,896	45	21,160	53	31,474
1	1,718			33	15,491	35	22,148
				1	72	1	330
				1	72	1	330
4	5,039	5	2,516	107	48,716	119	70,678
11	10,185			18	6,476	29	18,459
5	3,031			10	2,601	19	12,037
6	7,154			8	3,875	10	6,422
33	23,428	6	12,120	67	40,140	148	96,249
10	5,885			21	13,777	45	27,523
2	1,277	1	2,000	14	11,018	11	4,359
		2	2,739	1	230	8	6,805
		3	7,381	10	4,006	42	32,616
3	1,761			1	330	6	4,862
						3	927
				1	370	5	4,385
18	14,505			19	10,409	28	14,772
44	33,613	6	12,120	85	46,616	177	114,708
103	93,756	11	14,636	336	166,650	564	382,848

(4) 市町村別作業道(路)開設実績

センター別	市町村別	総 数		造 林							
				計		公 社		森 林 総 研		個 人	
		延 長	事業費	延 長	事業費	延 長	事業費	延 長	事業費	延 長	事業費
	平成18年度	17,910	206,750	4,849	37,468			4,849	37,468		
	平成19年度	21,515	159,378	4,181	35,639			4,181	35,639		
	平成20年度	39,687	232,625	5,450	52,657			3,016	26,929	2,434	25,728
	平成21年度	64,181	670,434	3,629	36,599			3,629	36,599		
	平成22年度	125,835	499,280								
	平成23年度	149,909	23,475,922	6,322	22,938,000			6,322	22,938,000		
新 川	魚津市	12,146	4,011,985	400	3,960,000			400	3,960,000		
	滑川市	307	4,049								
	黒部市	2,125	10,242								
	(黒部市)	1,238	1,947								
	(宇奈月町)	887	8,295								
	入善町										
	朝日町	3,396	9,092								
計	17,974	4,035,368	400	3,960,000			400	3,960,000			
富 山	富山市	54,312	135,093								
	(富山市)										
	(大沢野町)	7,730	21,810								
	(大山町)	8,705	44,414								
	(八尾町)	28,236	60,316								
	(婦中町)	862	586								
	(山田村)	2,519	2,664								
	(細入村)	6,260	5,303								
	舟橋村										
	上市町	6,977	49,702								
立山町	4,714	19,764									
計	66,003	204,559									
高 岡	高岡市	7,407	64,415								
	(高岡市)	1,874	10,102								
	(福岡町)	5,533	54,313								
	氷見市	12,483	37,843								
	小矢部市	3,554	20,762								
	射水市	330									
	(新湊市)										
	(小杉町)	330									
	(大門町)										
	(下 村)										
(大島町)											
計	23,774	123,020									
砺 波	砺波市	8,608	55,896								
	(砺波市)	4,820	11,840								
	(庄川町)	3,788	44,056								
	南砺市	33,550	19,057,079	5,922	18,978,000			5,922	18,978,000		
	(城端町)	7,630	7,096,700	1,227	7,079,000			1,227	7,079,000		
	(平 村)	1,273	1,395								
	(上平村)	613	982								
	(利賀村)	8,899	691,466	245	669,000			245	669,000		
	(井波町)	4,785	27,312								
	(井口村)										
(福野町)											
(福光町)	10,350	11,239,224	4,450	11,230,000			4,450	11,230,000			
計	42,158	19,112,975	5,922	18,978,000			5,922	18,978,000			
合 計	149,909	23,475,922	6,322	22,938,000			6,322	22,938,000			

資料 県森林政策課調

(単位 延長:m 事業費:千円)

林 構		林 産 集 落		県 単		そ の 他	
延 長	事 業 費	延 長	事 業 費	延 長	事 業 費	延 長	事 業 費
11,694	193,000			1,367	13,750		
6,753	118,757			10,581	40,621		
5,299	74,164			28,938	106,588		
				675	6,900	59,877	626,935
				18,039	24,941	107,796	474,339
				121	900	143,466	537,580
						11,746	51,985
						307	4,049
						2,125	10,242
						1,238	1,947
						887	8,295
						3,396	9,092
						17,574	75,368
						54,312	135,093
						7,730	21,810
						8,705	44,414
						28,236	60,316
						862	586
						2,519	2,664
						6,260	5,303
				121	900	6,856	48,802
						4,714	19,764
				121	900	65,882	203,659
						7,407	64,415
						1,874	10,102
						5,533	54,313
						12,483	37,843
						3,554	20,762
						330	558
						330	558
						23,774	123,578
						8,608	55,896
						4,820	11,840
						3,788	44,056
						27,628	79,079
						6,403	17,700
						1,273	1,395
						613	982
						8,654	22,466
						4,785	27,312
						5,900	9,224
						36,236	134,975
				121	900	143,466	537,580

(5) 緑資源幹線林道事業の概況

年度	富山県3路線計		高山・大山線		大山・			
			有峰区間		大山I区間		大沢野・八尾区間	
	延長計	事業費計	延長	事業費	延長	事業費	延長	事業費
全体計画	109,688	54,289,340,125	38,600	19,629,863,000	10,600	5,822,214,000	10,200	4,948,373,000
52年度	(34.0) 427.0	136,775,000	(34.0) 427.0	136,775,000				
53年度	1,137.0	250,437,000	1,137.0	250,437,000				
54年度	1,406.9	337,057,000	1,406.9	337,057,000				
55年度	754.2	339,827,013	754.2	339,827,013				
56年度	853.6	391,690,798	808.5	337,049,938				
57年度	669.0	444,395,946	511.1	138,713,928	130.0	63,108,000		
58年度	(522.0) 650.2	471,796,979	258.2	74,571,108	(522.0) 392.0	157,000,000		
59年度	(355.0) 795.8	488,316,898	440.8	129,578,693	(355.0) 355.0	65,771,000		
60年度	(561.0) 813.3	567,702,857	(561.0) 813.3	174,635,939				
61年度	(1,100.0) 622.7	611,031,319	(1,100.0) 410.8	173,284,527				
62年度	(2,176.8) 620.4	797,277,505	(2,176.8) 456.7	208,076,236				
63年度	(831.4) 385.7	811,358,296	(831.4) 240.4	203,352,814				
平成元年度	(3,152.1) 2,864.3	824,417,759	(897.0) 669.2	205,974,423				
2年度	(2,392.0) 2,008.8	834,216,272	(1,242.0) 971.1	299,425,354				
3年度	(462.8) 1,529.8	826,737,729	(462.8) 533.0	337,071,723				
4年度	(2,073.8) 1,229.8	1,095,404,661	(471.3) 506.8	621,226,309				
5年度	(3,537.0) 1,243.6	1,530,743,108	(2,857.1) 393.0	969,767,227				
6年度	(1,230.9) 1,005.2	1,084,484,870	(556.6) 348.6	681,876,296				
7年度	(1,075.4) 1,214.8	1,455,884,606	(494.0) 669.0	970,617,225				
8年度	(398.8) 1,541.1	1,170,376,837	(288.0) 550.7	771,658,760				
9年度	(2,743.3) 2,442.5	1,049,124,570	(2,218.9) 1,940.3	691,274,945				
10年度	(1,114.3) 2,482.8	1,730,339,168	1,759.4	1,027,759,436				
11年度	(2,323.6) 2,547.9	1,235,153,176	(2,323.6) 1,979.5	748,781,474				
12年度	(636.7) 1,400.6	1,426,849,816	(405.9) 697.0	720,986,164				
13年度	(2,019.7) 1,012.0	1,138,377,845	(572.0) 319.0	601,184,413			133.0	100,550,502
14年度	(2,096.1) 1,484.7	1,492,443,331	(654.8) 427.6	863,783,670			148.1	180,680,590
15年度	(1,397.3) 907.3	1,085,638,965	(946.8) 119.5	672,007,798			86.5	109,690,795
16年度	(1,106.1) 1,101.9	1,051,765,914	(340.8) 233.1	581,390,753			122.0	164,434,230
17年度	(651.0) 1,195.1	992,414,107	(135.8) 470.1	593,480,691			0.0	109,714,763
18年度	(1,085.2) 1,667.7	1,312,214,006	(596.0) 478.5	801,925,139			(0.0) 48.3	152,905,883
19年度	(2,419.5) 451.5	503,118,773	(37.8) 9.8	107,119,099			(541.9) 0.0	87,561,608
20年度	(612.1) 11.0	473,647,762	(605.1) 0.0	367,319,612			(7.0) 11.0	102,904,177
21年度	(683.6) 0.0	288,078,654	(498.3) 0.0	249,687,571			(0.0) 0.0	0
22年度	(490.8) 66.0	228,443,561	(145.3) 7.0	197,280,000				
合計	(39,282.3) 38,544.2	28,477,542,101	(21,453.1) 20,747.1	15,584,957,278	(877.0) 877.0	285,879,000	(548.9) 548.9	1,008,442,548

資料 県森林政策課調

注：平成20年度以降は、既設道移管円滑化事業（事業実施主体：森林総合研究所森林農地整備センター）の実績を記載

注：平成23年度は事業が廃止された。

()は舗装

(単位 延長:m 金額:円)

福光線		上平・福光区間		朝日・大山線		備 考
延長	事業費	延長	事業費	延長	事業費	
5,688	5,198,115,125	21,900	8,891,648,000	32,900	14,747,500,000	
45.1	54,640,860					
27.9	242,574,018					新山の神トンネル上半掘削136.05m
	240,225,871					新山の神トンネル上半掘削160.5m
	292,967,205					大山Ⅰ区間 大山町へ877.0m移管 新山の神トンネル上半掘削246.3m
	393,066,918					新山の神トンネル上半掘削338.7m
211.9	437,746,792					有峰区間 富山県へ1,640.1m移管 新山の神トンネル上半掘削290.4m
163.7	589,201,269					有峰区間 富山県へ1,687.4m移管 新山の神トンネル上半掘削256.65m
145.3	608,005,482					
(2,255.1)						
2,195.1	618,443,336					利賀・平区間 利賀村へ1,453.1m、平村へ802.0m移管
(1,150.0)						
1,037.7	534,790,918					
996.8	489,666,006					
(1,602.5)						
723.0	474,178,352					有峰区間 富山県へ934.2m移管
(679.9)						
141.0	222,608,098	165.0	147,305,723	544.6	191,062,060	利賀・平区間 平村へ3,432.4m移管
		(213.0)		(461.3)		
		336.2	194,215,474	320.4	208,393,100	有峰区間 富山県へ6,041.1m移管
				(581.4)		
		260.0	213,686,187	285.8	271,581,194	有峰区間 富山県へ1,342.2m移管
				(110.8)		
		335.9	204,673,989	654.5	194,044,088	
				(524.4)		
		143.0	175,600,954	359.2	182,248,671	
		(864.0)		(250.3)		
		434.5	448,339,222	288.9	254,240,510	朝日・魚津区間 朝日町へ1,136.4m移管
						有峰区間 富山県へ3,039.7m及び、大山町へ232.1m移管
		288.3	201,147,906	280.1	285,223,796	朝日・魚津区間 朝日町へ774.7m移管
		(230.8)				
		393.7	344,408,275	309.9	361,455,377	有峰区間 富山県へ961.5m移管 上平・福光区間 福光町へ1,165.2m移管
		(633.5)		(814.2)		
		210.8	204,927,418	349.2	231,715,512	有峰区間 富山県へ1,265.2m移管 朝日・魚津区間 朝日町へ725.2m移管
		(404.1)		(1,037.2)		
		265.0	154,169,761	644.0	293,809,310	有峰区間 富山県へ758.8m移管 上平・福光区間 福光町へ950.9m移管 朝日・魚津区間 朝日町へ300.2m、魚津市へ413.9m移管
		(126.9)		(323.6)		
		299.8	182,434,075	401.5	121,506,297	有峰区間 富山県へ878.3m移管 上平・福光区間 福光町へ126.9m移管
		(451.3)		(314.0)		
		277.8	144,963,321	469.0	160,977,610	有峰区間 富山県へ521.2m移管 朝日・魚津区間 朝日町へ703.6m、魚津市へ346.1m移管
		(97.0)		(418.2)		
		262.0	148,022,117	463.0	141,196,536	上平・福光区間 南砺市へ777.6m移管 朝日・魚津区間 魚津市へ362.8m移管
		(0.0)		(489.2)		
		283.7	133,723,313	857.2	223,659,671	有峰区間 富山県へ257.3m移管
		(1,021.8)		(818.0)		
		155.2	153,250,303	286.5	155,187,763	上平・福光区間 南砺市へ887.2m移管 朝日・魚津区間 魚津市へ908.2m移管
		(0.0)		(0.0)		
		0.0	2,280,027	0.0	1,143,946	有峰区間 富山県へ365.4m移管 大沢野・八尾区間 富山市へ548.9m移管
		(185.3)		(0.0)		
		0.0	38,391,083	0.0	0	有峰区間 富山県へ264.4m移管 上平・福光区間 南砺市へ319.9m移管 朝日・魚津区間 朝日町へ454.5m移管
				(345.5)		
				59.0	31,163,561	有峰区間 富山県へ643.5m移管 朝日・魚津区間 黒部市へ345.5m移管
(5,687.5)		(4,227.7)		(6,488.1)		
5,687.5	5,198,115,125	4,110.9	3,091,539,148	6,572.8	3,308,609,002	

(6) 山のみち地域づくり交付金事業の概況

(単位 延長:m 金額:千円)

年 度	有 峰 線		大沢野・八尾線		上平・福光線		宮崎・蛭谷線		福平・東城線	
	延 長	事 業 費	延 長	事 業 費	延 長	事 業 費	延 長	事 業 費	延 長	事 業 費
全体計画	8,900	8,897,000	9,700	3,981,000	17,700	5,807,000	11,500	5,109,119	3,500	1,343,102
平成20年度	() 272.0	160,500	() 182.0	119,000	(487.0) 88,500	88,500	(183.0) 124,500	124,500	(207.0) 55,000	55,000
平成21年度	(263.4) 213.1	398,000	(187.0) 70,000	70,000	(200.0) 70,000	70,000	(722.0) 161,500	161,500	(580.0) 120,000	120,000
平成22年度	(385.0) 309.4	393,186	(400.1) 0.0	245,700	(355.0) 50,300	50,300	(189.0) 24,900	24,900	(95.0) 144.0	24,000
平成23年度	(73.8) 262.4	183,800	(214.0) 187.0	366,000	(745.0) 85,000	85,000	(140.0) 857.0	152,000	(328.0) 190.0	28,500
合 計	(722) 1,057	1,135,486	(801) 369	800,700	(1,787) 0	293,800	(1,234) 857	462,900	(1,210) 334	227,500

年 度	5路線計	
	延長計	事業費計
全体計画	51,300	25,137,221
平成20年度	(877.0) 454.0	547,500
平成21年度	(1,952.4) 213.1	819,500
平成22年度	(1,424.1) 453.4	738,086
平成23年度	(1,500.8) 1,496.4	815,300
合 計	(5,754.3) 2,616.9	2,920,386

(7) 林道災害復旧事業実績

(単位 箇所数:箇所, 事業費:千円)

センター別	市町村	査定額		復旧額									
		箇所数	事業費	総数		公共		県単		その他			
				箇所数	事業費	箇所数	事業費	箇所数	事業費	箇所数	事業費		
	平成19年度	4	18,895	4	17,302	4	17,302						
	平成20年度	107	531,168	107	545,658	107	545,658						
	平成21年度	7	192,661	7	195,090	7	195,090						
	平成22年度	5	95,708	5	94,142	5	94,142						
	平成23年度	25	555,479	25	649,703	25	649,703						
新 川	魚津市	4	21,112	4	19,490	4	19,490						
	滑川市												
	黒部市												
	(黒部市)												
	(宇奈月町)												
	入善町												
	朝日町	8	157,697	8	177,919	8	177,919						
計	12	178,809	12	197,409	12	197,409							
富 山	富山市												
	(富山市)												
	(大沢野町)												
	(大山町)												
	(八尾町)												
	(婦中町)												
	(山田村)												
	(細入村)												
	舟橋村												
	上市町	1	96,814	1	61,813	1	61,813						
立山町													
計	1	96,814	1	61,813	1	61,813							
高 岡	高岡市	3	21,242	3	19,603	3	19,603						
	(高岡市)	1	1,589	1	1,554	1	1,554						
	(福岡町)	2	19,653	2	18,049	2	18,049						
	氷見市	7	78,684	7	76,323	7	76,323						
	小矢部市												
	射水市												
	(新湊市)												
	(小杉町)												
	(大門町)												
	(下村)												
(大島町)													
計	10	99,926	10	95,926	10	95,926							
砺 波	砺波市												
	(砺波市)												
	(庄川町)												
	南砺市	2	179,930	2	294,555	2	294,555						
	(城端町)												
	(平村)	1	8,826	1	8,377	1	8,377						
	(上平村)												
	(利賀村)	1	171,104	1	286,178	1	286,178						
	(井波町)												
	(井口村)												
(福野町)													
(福光町)													
計	2	179,930	2	294,555	2	294,555							
合計	25	555,479	25	649,703	25	649,703							

資料 県森林政策課調

7 林業機械

(1) 林業機械の推移

(単位:台)

年度 \ 機械名	集材機	小型運材車	クレーン	チェンソー	刈払機	動力枝打機	苗畑用トラクター	
平成 13 年度	123	46	40	1,395	1,945	39	13	
平成 14 年度	130	57	47	1,416	2,147	33	15	
平成 15 年度	83	48	41	1,261	1,639	40	10	
平成 16 年度	74	35	37	1,256	1,582	73	11	
平成 17 年度	59	28	36	1,187	1,412	61	14	
平成 18 年度	45	9	26	659	1,176	51	5	
平成 19 年度	44	14	27	657	1,172	57	3	
平成 20 年度	43	16	24	647	1,118	45	2	
平成 21 年度	44	21	24	692	1,181	43	2	
平成 22 年度	46	12	22	647	1,078	28	1	
平成 23 年度	43	14	25	670	1,138	26	1	
内 訳	会 社	30	0	11	140	107	12	0
	森林組合	4	12	10	145	200	10	1
	その他組合	0	0	0	24	16	3	0
	個人外	9	2	4	361	815	1	0

資料 県森林政策課調

(2) 高性能林業機械の推移

(単位:台)

年度 \ 機械名	スキッド	プロセッサ	ハーベスタ	フォワーダ	タワーヤーダ	スイングヤーダ	グラブソー
平成 19 年度	7	9	2	9	3	13	4
平成 20 年度	7	10	3	11	2	14	4
平成 21 年度	7	8	4	11	2	14	3
平成 22 年度	7	8	8	15	2	16	3
平成 23 年度	6	10	10	16	2	16	3

資料 県森林政策課調

8 林業構造改善事業

(1) 市町村別事業実績総括表

センター別	市町村別	第一次林構						第二次林構						新林構				
		本事業			追加事業			本事業			追加事業			指定	期間	事業費	摘要	
		指定	期間	事業費	指定	期間	事業費	指定	期間	事業費	指定	期間	事業費					
新川	魚津市	44	45~47	80,000										59	61~3	310,654	山村:新川ブロック	
	滑川市													59	2	27,000	山村:新川ブロック	
	黒部市 (黒部市)							49	50~53	152,000			76,000			151,416		
	(宇奈月町)													59	62~3	119,916	山村:新川ブロック	
	入善町													59	62~元	31,500	山村:新川ブロック	
	朝日町	42	43~45	72,500					52	53~56	213,500				59	62~3	50,000	山村:新川ブロック
	計			152,500							365,500			76,000			749,070	
富山	富山市			225,500						779,200				-	-	782,333		
	(富山市)													-	-			
	(大沢野町)							53	54~57	189,600				-	-			
	(大山町)	43	44~46	130,000					54	55~60	280,000				63	63~5	260,234	活性化緊急特対山村
	(八尾町)	44	45~47	95,500					48	49~52	309,600				57	58~2	522,099	山村
	(婦中町)													-	-			
	(山田村)													-	-			
	(細入村)													-	-			
	舟橋村													-	-			
	上市町	40	41~43	82,000					54	55~60	200,000				-	-		
立山町	41	42~44	70,500					49	50~53	182,000				-	元~5	312,166	山村	
計			378,000							1,161,200						1,094,499		
高岡	高岡市																345,910	
	(高岡市)													58	59~2	160,980	地区	
	(福岡町)													56	57~62	184,930	地区	
	氷見市	45	46~48	100,000					51	52~55	224,000				63	63~5	362,244	山村
	小矢部市	42	43~45	69,500	46	47~49	37,000		50	51~54	200,000				57	58~元	350,046	山村
	射水市													-	-			
	(新湊市)													-	-			
	(小杉町)													-	-			
	(大門町)													-	-			
(下村)													-	-				
(大島町)													-	-				
計			169,500			37,000				424,000						1,058,200		
砺波	砺波市																170,450	
	(砺波市)													-	-			
	(庄川町)													56	57~62	170,450	地区	
	南砺市			363,000			22,620			1,036,200			224,000			1,246,658		
	(城端町)	46	47~49	56,000					50	51~54	180,000				56	58~元	239,818	山村
	(平村)	40	41~63	73,000					51	53~55	212,000				60	60	57,000	活性化
	(上平村)	39	40~42	61,000					51	52~55	230,000				-	-		
	(利賀村)	39	40~42	87,000	45	46~47	22,620		47	48~51	225,100	53	54~58	80,000	60	59,61~2	358,440	山村・活性化国産材モデル
	(井波町)													59	59~61	86,900	適正化対策	
	(井口村)													-	-			
(福野町)													-	-				
(福光町)	43	44~46	86,000					47	48~51	189,100	52	53~54	144,000	55	56~63	504,500	山村	
計			363,000			22,620				1,036,200			224,000			1,417,108		
富山県													61	61~元	158,477			
合計			1,063,000			59,620				2,986,900			300,000			4,477,354		

資料 県森林政策課調

(単位:千円)

センター別	市町村別	活性化林構				強化林構				確立林構 (※緊急林構含む)			
		指定	期間	事業費	摘要	指定	期間	事業費	摘要	指定	期間	事業費	摘要
新川	魚津市	3	4~8	168,484	総合型:新川ブロック	9	9~11	115,150	事業体育成型:新川ブロック				
	滑川市	3			総合型:新川ブロック	9	10	40,000	事業体育成型:新川ブロック				
	黒部市 (黒部市)	3	4~8	292,000				151,500					
	(宇奈月町)	3	4~7	42,000	総合型:新川ブロック	9	9~11	80,500	事業体育成型:新川ブロック				
	入善町	3	4~8	136,000	総合型:新川ブロック	9	9~11	114,000	事業体育成型:新川ブロック				
	朝日町	3	4~8	172,840	総合型:新川ブロック	9			事業体育成型:新川ブロック				
	計			769,324				420,650					
富山	富山市			856,962				550,035				513,435	
	(富山市)	2	5~7	268,176	総合型:婦負ブロック	8	8~11	295,815	事業体育成型:婦負ブロック、新川ブロック	12	12~14	9,000	
	(大沢野町)									12	12~14		
	(大山町)									12	12~14	276,739	林業経営集約化型: 立山山麓ブロック
	(八尾町)	2	3~7	257,644	総合型:婦負ブロック	8	8~10	214,260	事業体育成型:婦負ブロック	(11)	(11)	(227,696)	(経済対策緊急林構: 神通川流域)
	(婦中町)	2	3	12,200	総合型:婦負ブロック	8	9~10	16,840	事業体育成型:婦負ブロック				
	(山田村)	2	3~5	213,942	総合型:婦負ブロック	8	9	7,000	事業体育成型:婦負ブロック				
	(細入村)	2	4	105,000	総合型:婦負ブロック	8	9	16,120	事業体育成型:婦負ブロック				
	舟橋村												
	上市町									12	12~14		
立山町									12	12~14			
計			856,962				550,035				513,435		
高岡	高岡市			488,118									
	(高岡市)	3	5~8	112,350	総合型:高岡ブロック								
	(福岡町)	2	2~3	35,980	地域活性化型								
		3	4~8	339,788	総合型:高岡ブロック								
	氷見市	6	7~11	241,040	総合型								
	小矢部市	3	5~7	116,000	総合型:高岡ブロック								
	射水市												
	(新湊市)												
	(小杉町)												
	(大門町)												
(下村)													
(大島町)													
計			845,158										
砺波	砺波市			622,820				419,430					
	(砺波市)	5	6~9	368,834	総合型	11	11~13	359,230	事業体育成型:砺波ブロック				
	(庄川町)	6	7~9	253,986	資源活用型	11	11~13	60,200	事業体育成型:砺波ブロック				
	南砺市			795,946				197,300				399,958	
	(城端町)					11	11~13	37,800	事業体育成型:砺波ブロック				
	(平村)	2	2	55,370	地域活性化型								
	(上平村)												
	(利賀村)	7	7~8	70,000	中山間林業活性化モデル					13	13~15	399,958	林業経営集約化型: 利賀村
	(井波町)					11	11~13	35,800	事業体育成型:砺波ブロック				
	(井口村)	6	6~8	297,510	新・美しい森林むらづくり	11			事業体育成型:砺波ブロック				
(福野町)					11			事業体育成型:砺波ブロック					
(福光町)	2	3~5	373,066	資源活用型	11	11~13	123,700	事業体育成型:砺波ブロック					
計			1,418,766				616,730				399,958		
富山県													
合計			3,890,210				1,587,415				913,393		

資料 県森林政策課調

※ ()は緊急林構分(計、合計に算入)

(単位:千円)

センター別	市町村別	林業・木材産業構造改革事業				強い林業・木材産業づくり交付金 森林づくり交付金				森林・林業・木材産業づくり交付金				事業費計
		指定	期間	事業費	摘要	指定	期間	事業費	摘要	指定	期間	事業費	摘要	
新川	魚津市	14	14~17	483,192	林業経営型	17	17	32,550	森林づくり交付金 (森林整備の推進)	22	22	24,098	森林整備の推進	1,214,128
	滑川市	14	14~17											67,000
	黒部市 (黒部市)	14	14~17					9,000				10,500		842,416
	(宇奈月町)	14	14~17			19	19	9,000	森林づくり交付金 (森林整備の推進)	20	20	10,500	森林整備の推進	668,916
	入善町	14	14~17											173,500
	朝日町	14	14~17											300,000
	計			483,192				41,550				34,598		3,092,384
富山	富山市			336,033				200,772				76,277		4,320,547
	(富山市)	14	14~15、 15~16	20,830	林業経営型、 木材産業型									593,821
	(大沢野町)					18 19	18~19	34,957	森林づくり交付金 (森林整備の推進)	20	20	30,000	森林整備の推進	254,557
	(大山町)					18 19	18~19	30,400	森林づくり交付金 (森林整備の推進)					977,373
														227,696
	(八尾町)	14	14~15 16	315,203	林業経営型、 木材産業型、緊急間伐 促進	17 18	17~ 18	101,115	森林づくり交付金 (森林整備の推進)	20	20~21	46,277	森林整備の推進	1,861,698
	(婦中町)	14	14~15			18	18	13,300	森林づくり交付金 (森林整備の推進)					42,340
	(山田村)	14	14~15			17	17	10,500	森林づくり交付金 (森林整備の推進)					231,442
	(細入村)	14	14~15			18	18	10,500	森林づくり交付金 (森林整備の推進)					131,620
	舟橋村													
	上市町					18	18	12,800	森林づくり交付金 (森林整備の推進)					294,800
	立山町					18	18	16,000	森林づくり交付金 (森林整備の推進)					580,666
計			336,033				229,572				76,277		5,196,013	
高岡	高岡市													834,028
	(高岡市)													273,330
	(福岡町)													220,910
														339,788
	氷見市									20	20	18,428	森林整備の推進	945,712
	小矢部市													772,546
	射水市													
	(新湊市)													
	(小杉町)													
	(大門町)													
(下村)														
(大島町)														
計											18,428		2,552,286	
砺波	砺波市			138,785				103,215						1,454,700
	(砺波市)	16	16~17	138,785	林業経営型	17	17	92,215	強い林業・木材産業 づくり交付金(森林バ イオマス等活用施 設)					959,064
	(庄川町)					18	18	11,000	森林づくり交付金 (森林整備の推進)					495,636
	南砺市							93,248				59,001		4,437,931
	(城端町)					18	18	37,808	森林づくり交付金 (森林整備の推進)	20	20	24,351	森林整備の推進	575,777
	(平村)													397,370
	(上平村)													291,000
	(利賀村)													1,243,118
	(井波町)													122,700
	(井口村)													297,510
(福野町)														
(福光町)					19	19	55,440	森林づくり交付金 (森林整備の推進)	20	20	34,650	森林整備の推進	1,510,456	
計			138,785				196,463				59,001		5,892,631	
富山県													158,477	
合計			958,010				467,585				188,304		16,891,791	

資料 県森林政策課調

9 林業金融

(1) 林業改善資金の貸付実績 (単位:千円)

年 度	総 数		林業・木材産業改善資金	
	件数	金額	件数	金額
平成19年度	5	32,580	5	32,580
平成20年度	2	12,810	2	12,810
平成21年度	4	20,760	4	20,760
平成22年度	3	20,700	3	20,700
平成23年度	3	19,954	3	19,954

注:「林業生産高度化資金」「新林業部門導入資金」「林業労働福祉施設資金」「青年林業者等養成確保資金」は該当無し。

(2) 木材産業等高度化推進資金の貸付状況(年度末貸付残高)

(単位:千円)

年 度	総 数		素材生産合理化資金				製品流通 合理化資金	構造改革 促進資金	間伐等 促進資金	経営高度化 促進資金				
			素材生産資金		素材引取資金					立木等 引取資金				
	件数	金額	件数	金額	件数	金額	件数	金額	件数	金額	件数	金額		
平成19年度	7	164,000	—	—	3	87,000	1	20,000	1	7,000	1	20,000	1	30,000
平成20年度	7	164,000	—	—	3	87,000	1	20,000	1	7,000	1	20,000	1	30,000
平成21年度	7	134,000	1	7,000	3	77,000	1	10,000	—	—	1	10,000	1	30,000
平成22年度	7	95,000	2	15,000	2	3,000	1	10,000	—	—	1	10,000	1	30,000
平成23年度	8	142,000	2	15,000	3	77,000	1	10,000	—	—	1	10,000	1	30,000

注:「木材産業経営環境変化対応特別資金」「木材加工流通システム整備資金」は該当無し。

資料 県森林政策課調

10 林産物

(1) 素材需給量

年 度	供 給 量					
	総 数 A	県内生産量 B	県外移入量			外材輸入量 D
			計	国産材	外材 C	
平成19年度	909	68	38	24	14	803
平成20年度	618	50	75	38	37	493
平成21年度	438	56	54	41	13	328
平成22年度	412	50	79	64	15	283
平成23年度	425	63	72	63	9	290

資料 農林水産省「木材需給報告書」及び県森林政策課調

(2) 素材生産量(用途別、樹種別)

年 度	総 数	用 途 別				
		製材用	パルプ用	合板用	木 材 チップ用	その他
平成19年度	68	17	—	7	44	—
平成20年度	50	20	—	4	26	—
平成21年度	56	21	—	5	30	—
平成22年度	50	18	—	5	27	—
平成23年度	63	28	—	8	27	—

資料 農林水産省「木材需給報告書」

(3) 製材動態

年 度	出 力 (kw) 階 層 別 工 場 数					
	総 数	7.5～22.5	22.5～37.5	37.5～75.0	75.0～150.0	150.0以上
平成19年度	125	9	30	36	23	27
平成20年度	114	6	30	34	20	24
平成21年度	101	6	25	31	17	22
平成22年度	100	5	27	30	17	21
平成23年度	97	6	23	30	17	21

資料 農林水産省「木材需給報告書」

(単位:千m3)

県内需要量					県内自給率 B/A ×100	外材依存率 (C+D)/A ×100
計	製材用	パルプ・ チップ用	合板用	その他		
813	750	63			7	90
502	453		49		8	86
403	350		53		13	78
362	313		49		12	72
356	314		42		15	70

(単位:千m3)

樹種別											
針葉樹								広葉樹			
計	アカマツ クロマツ	スギ	ヒノキ	モミ・ ツガ	カラ マツ	エゾマツ トドマツ	その他	計	なら	ぶな	その他
55	2	45	1	0	0	0	7	13	—	—	—
38	1	28	2	0	0	0	7	12	—	—	—
43	1	31	1	0	0	0	10	13	—	—	—
41	1	29	0	0	1	0	10	9	—	—	—
55	1	42	0	0	2	0	10	8	—	—	—

(単位 工場数:工場, 従業員数:人, 素材・製材品:千m3)

出力数 (kw)	12月末日現在 従業員数	素材入荷量			素材 消費量	製材品 出荷量
		計	国産材	外材		
22,740	946	750	26	724	734	407
18,890	713	453	38	415	507	325
17,186	645	350	38	312	368	242
16,768	544	313	62	251	289	204
16,305	528	314	76	238	293	193

(4) 製材用素材の樹種別入荷量

年次	総数	国産材			外	
		計	針葉樹	広葉樹	計	北洋材
平成19年度	750	26	25	1	724	679
平成20年度	453	38	38	0	415	379
平成21年度	350	38	37	1	312	285
平成22年度	313	62	62	0	251	234
平成23年度	314	76	76	0	238	220

資料「木材需給報告書」

(5) 木材チップ需給状況

年次	総数	供給				
		生産				入
		別				
		計	針葉樹	広葉樹	不明	計
平成19年度	800	105	81	13	11	105
平成20年度	854	69	38	14	17	69
平成21年度	626	76	49	15	12	76
平成22年度	882	76	47	15	14	76
平成23年度	691	56	34	9	13	56

資料「木材需給報告」及び県森林政策課調

注) 生産量の針広別の不明は、解体材・廃材に係るもの

(6) 木材チップ工場数

(単位:台,人)

年次	総数			従業者数
	総数	専業	兼業	
平成19年度	38	10	28	84
平成20年度	27	10	17	84
平成21年度	36	10	26	74
平成22年度	35	10	25	67
平成23年度	34	10	24	62

資料「木材需給報告書」

注:従業者数は各年末現在

(単位:千m³)

材			
米材	南洋材	NZ材	その他
37	4	4	0
34	0	1	1
23	0	3	1
15	1	1	0
18	0	0	0

(単位:千t)

量			需 要 量				
量			県外入荷量	外材チップ	計	県内 消費量	県外 移出量
手 別							
素材	工場残材等	林地残材					
27	78	—	73	622	842	842	0
28	41	—	69	716	897	897	0
35	41	—	57	493	631	631	0
31	45	—	144	662	783	783	0
23	19	1	48	587	707	707	0

(7)しいたけほだ木伏込状況並びに特用林産物生産量

センター別	市町村別	しいたけ					えのきたけ		なめこ	
		伏込数(千本)	菌床数(千個)	生産者数	生	乾		生産者数		生産者数
	平成19年度	168	1,969	55	1,266.3	0.7	253.2	1	396.2	4
	平成20年度	96	2,308	57	1,199.1	0.9	244.0	1	394.0	4
	平成21年度	78	2,221	57	1,275.8	0.9	216.4	1	394.5	5
	平成22年度	64	2,273	49	1,091.5	1.0	253.1	1	362.9	3
	平成23年度	36	2,631	41	1,303.6	1.8	225.6	1	365.1	4
新 川	魚津市		6.4	1	2.9					
	滑川市									
	黒部市								349.9	1
	(黒部市)								349.9	1
	(宇奈月町)									
	入善町									
	朝日町									
	計		6.4	1	2.9				349.9	1
富 山	富山市	5.0	960.0	10	459.1	0.7				
	(富山市)		122.0	3	50.2					
	(大沢野町)									
	(大山町)	5.0	91.0	6	20.0	0.4				
	(八尾町)									
	(婦中町)									
	(山田村)									
	(細入村)		747.0	1	388.9	0.3				
	舟橋村									
	上市町									
立山町		10.0	2	1.3		225.6	1			
計	5.0	970.0	12	460.4	0.7	225.6	1			
高 岡	高岡市	12.0	337.0	11	195.5	0.1				
	(高岡市)	5.0	247.0	4	115.0					
	(福岡町)	7.0	90.0	7	80.5	0.1				
	氷見市	11.0		11	15.6	1.0				
	小矢部市		277.0	3	141.5					
	射水市		392.0	1	180.9					
	(新湊市)									
	(小杉町)									
	(大門町)		392.0	1	180.9					
	(下村)									
(大島町)										
計	23.0	1,006.0	26	533.5	1.1					
砺 波	砺波市		649.0	1	301.1				0.2	1
	(砺波市)		649.0	1	301.1				0.2	1
	(庄川町)									
	南砺市	7.7		1	5.6				15.0	2
	(城端町)									
	(平村)								0.0	1
	(上平村)									
	(利賀村)									
	(井波町)								15.0	1
	(井口村)									
(福野町)	5.9		1	5.1						
(福光町)	1.8			0.5						
計	7.7	649.0	2	306.7				15.2	3	

資料 県森林政策課

(単位:t 生産者数:戸)

ひらたけ		ぶなしめじ		その他のきのこ		たけのこ	ワサビ	桐材 (m3)	竹材 (千束)	木炭 (粉炭含む)	山菜
生産者数		生産者数		生産者数							
8.1	3	1,578.5	1	8.6	5	86.6	0.5			53.5	24.9
7.9	3	1,557.4	1	2.5	5	109.0	0.3			32.5	35.0
7.9	4	1,572.0	1	2.2	5	143.3	0.3			42.1	31.0
5.0	3	1,561.0	1	2.5	4	125.2	0.5			27.9	5.9
5.1	3	1,530.0	1	3.8	4	92.0	0.4			25.9	3.9
										0.3	
						0.4					0.5
										6.0	0.6
										6.0	0.6
							0.2			1.6	0.6
						0.4	0.2			7.9	1.7
		1,530.0	1	2.0	1					9.8	0.2
				2.0	1						
		1,530.0	1							2.2	0.2
										7.6	
											0.2
		1,530.0	1	2.0	1					9.8	0.4
						25.2					
						12.5					
						12.7					
						25.7				1.7	
						40.7				0.6	
						40.7				0.6	
						91.6				2.3	
4.1	2			1.7	2		0.2			1.1	0.3
4.1	2			1.7	2		0.2			1.1	0.3
1.0	1			0.1	1					4.8	1.5
				0.1	1						
											0.7
1.0	1										
										4.8	0.8
5.1	3			1.8	3		0.2			5.9	1.8

11 森林被害

(1) 森林病虫害等防除実績

センター別	市町村別	松くい虫					マツケムシ			カシノナガキクイムシ		
		被害量 m3	薬剤駆除		被害木駆除		被害量 ha	薬剤 駆除量 ha	駆除費 千円	被害量 m3	被害木 駆除量 m3	駆除費 千円
			駆除量 ha	駆除費 千円	駆除量 m3	駆除費 千円						
	平成19年度	383	16	1,646	105	1,590	40	40	194	26,760	735	13,007
	平成20年度	332	19	1,920	83	1,288	40	40	196	23,479	544	10,000
	平成21年度	375	19	1,949	94	1,466	40	40	196	32,624	724	13,356
	平成22年度	386	27	2,825	93	1,432	40	40	196	19,475	633	11,572
	平成23年度	387	24	2,482	109	1,651	40	40	192	1,983	645	11,678
新 川	魚津市	1								12	90	1,638
	滑川市	2								2	68	1,214
	黒部市	9			4	69				35	50	910
	(黒部市)	9			4	69				1	25	455
	(宇奈月町)									34	25	455
	入善町	27								6	21	382
	朝日町	1								42	63	1,149
	計	40			4	69				97	292	5,293
富 山	富山市	125			15	228	40	40	192	414	113	2,054
	(富山市)						40	40	192	2		
	(大沢野町)	40								54		
	(大山町)	60								146	113	2,054
	(八尾町)	10			5	76				183		
	(婦中町)	10			10	152				1		
	(山田村)	5								5		
	(細入村)									23		
	舟橋村											
	上市町	10			10	152				136	30	546
	立山町	10								291	36	655
計	145			25	380	40	40	192	841	179	3,255	
高 岡	高岡市	37	12	1,239						59	72	1,310
	(高岡市)	37	12	1,239						37	72	1,310
	(福岡町)									22		
	氷見市	82	12	1,243						249	10	182
	小矢部市									79	10	182
	射水市									48	20	364
	(新湊市)											
	(小杉町)									30	20	364
	(大門町)									18		
	(下村)											
	(大島町)											
計	119	24	2,482						435	112	2,038	
砺 波	砺波市	11			10	152				4		
	(砺波市)	10			10	152				2		
	(庄川町)	1								2		
	南砺市	72			70	1,050				606	62	1,092
	(城端町)	50			10	150				13	30	525
	(平村)									142		
	(上平村)									75		
	(利賀村)									361	32	567
	(井波町)	20			60	900				4		
	(井口村)									2		
	(福野町)									1		
(福光町)	2								8			
計	83			80	1,202				610	62	1,092	

資料 県森林政策課調

(2) 森林国営保険契約と損害てん補実績

年 度		平成19年度	平成20年度	平成21年度	平成22年度	平成23年度	
契約 保有高	件数	941	845	754	554	519	
	面積	2,081	1,762	1,322	1,252	1,206	
	保険金額	1,948,733,978	1,931,884,936	1,653,562,320	1,586,433,859	1,593,489,907	
損 害 て ん 補	総 数	件数	99	57	2	5	2
		面積	13.8	6.8	1.4	0.2	0.1
		保険金	13,876,895	6,085,458	225,550	217,435	43,965
	火 災	件数	—	2	—	—	—
		面積	—	0.2	—	—	—
		保険金	—	125,000	—	—	—
	風 害	件数	68	6	—	—	—
		面積	10.8	0.7	—	—	—
		保険金	8,230,142	1,461,403	—	—	—
	雪 害	件数	27	24	—	5	2
		面積	2.8	3.8	—	0.2	0.1
		保険金	5,604,453	3,717,763	—	217,435	43,965
	干 害	件数	—	—	1	—	—
		面積	—	—	1.3	—	—
		保険金	—	—	199,950	—	—
水 害	件数	4	25	1	—	—	
	面積	0.1	2.1	0.1	—	—	
	保険金	42,300	781,292	25,600	—	—	
凍 害	件数	—	—	—	—	—	
	面積	—	—	—	—	—	
	保険金	—	—	—	—	—	

資料 林野庁、森林国営保険事業統計書

※ただし、平成23年度は森林政策課調べ

12 森林組合

(1) 森林組合連合会の構成

年 度	役 員 数				職 員 数			
	総 数	常勤理事	非常勤理事	監 事	総 数	事務職員	技術職員	備 員
平成19年度	9	1	5	3	18	6	8	4
平成20年度	8	1	4	3	18	7	9	2
平成21年度	9	1	5	3	19	8	9	2
平成22年度	9	1	5	3	18	8	8	2
平成23年度	9	1	5	3	18	8	8	2

資料 県森林政策課調

(2) 森林組合の構成

森林組合別	組 合 数	役 員 数				職 員 数			組 総 数 (人)
		総 数 (人)	常勤理事 (人)	非常勤理事 (人)	監 事 (人)	総 数 (人)	常 勤 (人)	兼 務 (人)	
平成19年度	8	147	3	119	25	105	105	25,046	
平成20年度	4	81	3	66	12	107	107	24,968	
平成21年度	4	81	3	66	12	108	108	24,899	
平成22年度	4	79	2	65	12	110	110	24,843	
平成23年度	4	82	2	67	13	111	111	24,957	
新 川		19		16	3	23	23	4,644	
立山山麓		23		19	4	18	18	3,361	
婦 負		16	1	12	3	26	26	3,661	
富山県西部		24	1	20	3	44	44	13,291	

資料 県森林政策課調

(3) 森林組合の事業内容

森林組合別	組 合 数	販 売				購 買			
		総 数 (千円)	(木材) 販売(m3)	(木材) 林産(m3)	その他 (千円)	総 数 (千円)	苗 木 (千本)	肥 料 (kg)	その他 (千円)
平成19年度	8	551,468	4,885	10,372	230,178	164,659	199	2,350	101,961
平成20年度	4	376,041	936	12,382	60,800	162,956	121	3,200	72,861
平成21年度	4	242,029	839	22,984	60,841	155,181	74	6,811	92,496
平成22年度	4	247,764	3,688	21,036	10,965	151,283	63	2,190	106,773
平成23年度	4	294,200	5,867	31,653	3,501	149,366	54	2,070	94,363
新 川		15,208	26	1,724	1,404	15,312	2	—	6,877
立山山麓		3,968	5,781	5,781	1,899	8,931	3	120	5,471
婦 負		49,343	12	8,599	198	4,023	3	1,755	32
富山県西部		225,681	48	15,549	—	121,100	46	195	81,983

資料 県森林政策課調

(4) 生産森林組合

年 度	組合数	所有面積 (ha)
平成19年度	76	12,420
平成20年度	75	12,436
平成21年度	74	12,485
平成22年度	74	12,485
平成23年度	74	12,485

資料 県森林政策課調

会 員 数				出 資 金		
総 数	正 会 員		准 会 員	総 数	払 込 済 額	1 会 員 平 均 払 込 済 額
	森 林 組 合	生 産 森 林 組 合				
8	8	—	—	80,190	80,190	10,024
4	4	—	—	80,190	80,190	20,047
4	4	—	—	80,190	80,190	20,047
4	4	—	—	80,190	80,190	20,047
4	4	—	—	80,190	80,190	20,047

合 員 数		払 込 済	森 林 面 積		作 業 班 員 数			
正 組 合 員 (人)	准 組 合 員 (人)	出 資 金 額 (千 円)	地 区 内 (ha)	組 合 員 所 有 (ha)	総 数 (人)	伐 出 (人)	造 林 (人)	そ の 他 (人)
24,821	225	431,800	279,870	145,940	240	11	200	29
24,743	225	572,359	285,829	145,940	221	7	203	11
24,676	223	573,344	284,543	145,940	231	16	205	10
24,629	214	578,645	284,543	145,976	226	27	192	7
24,734	223	578,988	284,543	145,966	234	44	180	10
4,571	73	95,328	71,671	24,450	44	7	35	2
3,329	32	68,611	101,321	41,226	35		27	8
3,634	27	86,994	28,425	19,566	47	5	42	
13,200	91	328,055	83,126	60,724	108	32	76	

利 用					金 融
総 額 (千 円)	新 植 (ha)	保 育 (ha)	病 害 虫 防 除 (千 円)	そ の 他 (千 円)	貸 付 残 高 (千 円)
1,951,352	48	4,781	17,024	289,689	7,858
2,038,223	44	3,931	19,976	406,139	6,382
2,754,559	32	4,193	31,201	887,931	5,689
2,917,997	33	3,293	38,059	1,162,819	4,980
2,912,781	22	2,895	46,515	1,270,161	4,254
508,260	—	463	31,277	63,290	—
427,759	—	264	3,672	235,784	—
365,854	—	761	4,300	139,019	—
1,610,908	22	1,407	7,266	832,068	4,254

(5) 下刈作業学生(草刈り十字軍)実績

森林組合名		立山山麓(旧大沢野町)			新 川			西 部		
年度	区分	参加者数	延参加者	実施面積	参加者数	延参加者	実施面積	参加者数	延参加者	実施面積
		(人)	(人)	(ha)	(人)	(人)	(ha)	(人)	(人)	(ha)
昭和	49									
	50									
	51									
	52	34	257	30.0				31	470	48.0
	53	54	285	30.0				38	550	42.0
	54	30	287	24.6				22	282	20.5
	55	49	567	36.7				22	276	15.1
	56	74	738	54.9				27	336	21.5
	57	110	738	42.3				21	197	14.2
	58	72	713	42.3				15	180	5.5
	59	69	699	25.4				18	200	6.1
	60	47	474	45.0				24	262	15.3
	61	66	380	17.9				26	236	13.0
	62	9	39	5.6				16	128	5.5
	63	15	118	4.0				23	184	5.4
平成	元	27	230	9.8				26	221	11.8
	2	25	232	9.0				28	242	12.2
	3	25	156	7.9				27	222	11.4
	4	21	162	7.3				31	179	11.8
	5	29	172	9.1				34	246	11.4
	6	25	245	9.0				29	218	8.4
	7	30	235	9.0				30	342	11.0
	8	31	263	9.0				37	220	6.4
	9	29	167	6.5				26	154	5.3
	10				33	239	6.5	30	169	4.0
	11				32	174	4.6			
	12	24	155	4.0	32	141	4.2			
	13	24	153	4.0	35	170	4.0			
	14	26	194	4.0	34	138	3.1			
	15				28	162	4.3			
	16				31	168	4.7			
	17				23	126	5.8			
	18				22	114	4.7			
	19				23	100	4.9			
	20				27	103	4.8			
	21				10	46	4.3			
	22				20	81	6.5			
	23				18	89	2.9			
	24				18	108	4.2			
	計	945	7,659	447.3	386	1,959	69.5	581	5,514	305.8

資料 県森林政策課調

西部(小矢部市)			西部(旧小杉町)			立山山麓(旧大山町)			計		
参加者数 (人)	延参加者 (人)	実施面積 (ha)	参加者数 (人)	延参加者 (人)	実施面積 (ha)	参加者数 (人)	延参加者 (人)	実施面積 (ha)	参加者数 (人)	延参加者 (人)	実施面積 (ha)
訳不明									252	2,360	187.0
訳不明									287	3,069	237.0
訳不明									105	1,059	84.0
21	270	20.0							86	997	98.0
22	255	21.9							114	1,090	93.9
24	264	21.4							76	833	66.5
26	282	18.6							97	1,125	70.4
33	391	19.9							134	1,465	96.3
17	197	10.5							148	1,132	67.0
23	233	14.5							110	1,126	62.3
22	216	12.8							109	1,115	44.3
25	238	15.0				28	304	12.5	124	1,278	87.8
26	175	10.5				36	241	12.5	154	1,032	53.9
24	197	13.5				16	176	12.5	65	540	37.1
20	139	8.7				17	180	11.3	75	621	29.4
37	278	12.0				25	214	7.5	115	943	41.1
31	186	10.8				25	223	6.5	109	883	38.5
37	292	10.2				26	172	8.2	115	842	37.7
38	298	10.0				21	162	8.2	111	801	37.3
36	264	10.0				27	174	8.2	126	856	38.7
40	263	8.6				29	253	8.7	123	979	34.7
29	238	7.7				32	176	7.3	121	991	35.0
32	237	9.0				42	339	9.5	142	1,059	33.9
24	141	5.2				26	116	4.8	105	578	21.8
25	134	3.0				32	157	4.8	120	699	18.3
19	107	2.0				33	151	3.4	84	432	10.0
22	164	2.0							78	460	10.2
25	152	4.0							84	475	12.0
25	133	4.0				13	64	3.0	98	529	14.1
22	117	2.0	29	178	4.2	13	71	4.0	92	528	14.5
22	118	2.0	27	154	3.3	15	88	4.0	95	528	14.0
10	60	4.0	14	68	3.2	13	48	3.7	60	302	16.7
11	64	2.0	16	63	2.2	13	63	3.0	62	304	11.9
8	47	2.0	15	88	3.0	13	61	3.0	59	296	12.9
12	57	2.0	18	117	3.2	13	79	4.4	70	356	14.4
7	34	2.0	13	49	3.8	9	46	3.7	39	175	13.8
12	40	2.0	13	65	3.8	9	32	3.7	54	218	16.0
11	35	3.0	13	69	3.8	8	31	2.0	50	224	11.7
10	37	3.0	8	47	1.4	10	56	1.7	46	248	10.3
828	6,353	309.8	166	898	31.9	544	3,677	162.1	4,094	32,548	1,834.4

※49年度八尾町にも入山、49～51年度は森林組合別内訳不明

13 林業労働, 入会林野, 林業後継者

(1) 林業担い手数

センター別	市町村	林業担い手数			森林組合					
					造林		素材		その他	
		総数	男	女	男	女	男	女	男	女
	平成19年度	521	466	55	223	15	11		21	15
	平成20年度	509	435	74	199	19	10	2	30	37
	平成21年度	507	438	69	190	20	13		32	30
	平成22年度	491	436	55	186	15	28		31	25
	平成23年度	489	438	51	173	12	45		30	26
新 川	魚津市	64	61	3	38	2	8		5	1
	滑川市									
	黒部市	4	4							
	(黒部市)	4	4							
	(宇奈月町)									
	入善町									
	朝日町									
	計	68	65	3	38	2	8		5	1
富 山	富山市	117	114	3	68	1	5		7	1
	(富山市)									
	(大沢野町)									
	(大山町)	52	50	2	26	1			7	1
	(八尾町)	50	50		42		5			
	(婦中町)	15	14	1						
	(山田村)									
	(細入村)									
	舟橋村									
	上市町	18	18							
立山町										
計	135	132	3	68	1	5		7	1	
高 岡	高岡市	15	9	6						
	(高岡市)	9	5	4						
	(福岡町)	6	4	2						
	氷見市	13	12	1						
	小矢部市	12	8	4						
	射水市									
	(新湊市)									
	(小杉町)									
	(大門町)									
	(下村)									
(大島町)										
計	40	29	11							
砺 波	砺波市	26	25	1						
	(砺波市)	20	19	1						
	(庄川町)	6	6							
	南砺市	220	187	33	67	9	32		18	24
	(城端町)	7	7							
	(平村)	5	5							
	(上平村)									
	(利賀村)									
	(井波町)	9	9							
	(井口村)	2	2							
	(福野町)	5	5							
	(福光町)	192	159	33	67	9	32		18	24
計	246	212	34	67	9	32		18	24	

資料：県森林政策課業務資料（各事業所の所在地としている）

(単位:人)

計		会 社 ・ そ の 他							
計		造 林		素 材		そ の 他		計	
男	女	男	女	男	女	男	女	男	女
255	30	47	11	143	10	21	4	211	25
239	58	48	8	129	6	19	2	196	16
235	50	58	11	142	7	3	1	203	19
245	40	62	5	122	5	7	5	203	19
248	38	62	7	123	5	5	1	190	13
51	3			10				10	
				4				4	
				4				4	
51	3			14				14	
80	2	13		21	1			34	1
33	2	6		11				17	
47				3				3	
		7		7	1			14	1
		12		6				18	
80	2	25		27	1			52	1
		4	4	2	1	3	1	9	6
		4	4			1		5	4
				2	1	2	1	4	2
				11	1	1		12	1
		4	3	3	1	1		8	4
		8	7	16	3	5	1	29	11
		3		22	1			25	1
		3		16	1			19	1
				6				6	
117	33	26		44				70	
				7				7	
				5				5	
				9				9	
		2						2	
		2		3				5	
117	33	22		20				42	
117	33	29		66	1			95	1

(2) 入会林野等整備事業実績

入会林野等の現状

		センター別	新川	富山	高岡	砺波	計
認可済	件数		21	15	3	31	70
	面積 (ha)		2,821	3,006	38	2,123	7,988
整備中	件数					1	1
	面積 (ha)					300	300
未整備	整備可能	件数					
		面積 (ha)					
	整備困難	件数	4	17	6	19	46
		面積 (ha)	76	3,511	107	1,747	5,441
計	件数	25	32	9	51	117	
	面積 (ha)	2,897	6,517	145	4,170	13,729	

資料 県森林政策課調

入会林野等の整備状況

年度	昭和43年度～平成14年度
認可件数	70
面積 (ha)	7,988

資料 県森林政策課調

(3) 林業グループ(林業研究グループ)の現況

(単位:人)

年 度	グループ数	会 員 数	男性会員	女性会員
平成19年度	4 (4)	171	150	21
平成20年度	4 (7)	204	176	28
平成21年度	4 (4)	221	193	28
平成22年度	4 (4)	152	141	11
平成23年度	4 (4)	190	169	21
地 区	グループ数	会 員 数	男性会員	女性会員
魚 津	1 (1)	27	20	7
富 山	1 (1)	99	95	4
高 岡	1 (1)	26	26	-
砺 波	1 (1)	38	28	10

資料 県森林政策課調

注. ()は単位グループ数

(4)ーア 富山県青年林業士名簿

地区	魚津	富山	高岡	砺波
氏名	森岡正男	名徳隆弘	片田正	吉井哲三
	清河純夫	水無瀬豊	山本精一	
		谷本利夫	六田敏夫	
		前田孝二	本多伸一	
		津田大	土佐登	
		和田正夫	吉田正喜	

(4)ーイ 富山県指導林家名簿

地区	魚津	富山	高岡	砺波
氏名	谷越庄作	赤座久光	山田三俊	武田益夫
	折谷賢二	加藤弘	吉田正信	岩崎喜平
		北山虎雄		

(4)ーウ フォレストマネージャー(統括現場管理責任者)名簿

認定年	所属	氏名
H23	富山県西部森林組合	西尾康
H24	立山山麓森林組合	中川慶一
"	"	稲生満
"	婦負森林組合	若林辰男

(4)ーエ フォレストリーダー(現場管理責任者)名簿

認定年	所属	氏名
H23	富山興業㈱	中村和秀
"	富山県西部森林組合	河原匡
"	"	大屋清
H24	新川森林組合	渡辺隆志
"	立山山麓森林組合	平田孝一
"	"	川井滋
"	婦負森林組合	山田賢
"	富山県西部森林組合	能開史吉
"	"	有末浩

(4)ーオ 普及指導協力員名簿

地区	氏名	認定資格等	専門指導項目
魚津	谷越庄作	指導林家	林業経営
	森岡正男	青年林業士	"
富山	赤座久光	指導林家	林業経営
	北山虎雄	"	"
	桐林秀雄	樹木医	森林保護
	本多一郎	森林インストラクター	普及啓発
高岡	吉田正信	指導林家	林業経営
	六田敏夫	青年林業士	特用林産
	釣谷孝義	樹木医	森林保護
	本多伸一	青年林業士	林業経営
	吉田正喜	"	"
砺波	岩崎喜平	指導林家	特用林産
	武田益夫	"	造林・特用林産
	鶴巻登志広	森林インストラクター	普及啓発
	吉井哲三	青年林業士	林産

(4)ーカ フォレストワーカー(林業作業士)名簿

認定年	所属	氏名	認定年	所属	氏名
H23	新川森林組合	上田明男	H24	富山県西部森林組合	種部修史
"	婦負森林組合	番留剛裕	"	"	片瀬孝博
H24	新川森林組合	河村隆志	"	"	栗林義規
"	"	藤井寛樹	"	"	蔵田圭一朗
"	"	佐竹謙二	"	"	土佐貴信
"	"	西島智和	"	"	義浦航
"	"	松田敏裕	"	"	得永真史
"	"	山崎進	"	"	藤井秀治
"	"	山田登	"	"	中村信孝
"	"	清河純夫	"	"	伊藤正実
"	"	鍋谷猛	"	"	福井久則
"	"	高橋正樹	"	"	沼口和美
"	"	慶伊靖浩	"	"	金原理明
"	"	高山勝仁	"	"	林義勝
"	"	板倉竜二	"	"	河合明
"	"	金山翔太	"	"	石井義人
"	"	中野健	"	"	吹上幸司
"	立山山麓森林組合	水井敬三	"	"	江尻裕
"	"	水上義貴	"	"	山崎拓也
"	"	谷口弘聡	"	"	江田岳志
"	"	松本稔	"	"	南部政幸
"	"	本多一郎	"	"	野原義則
"	"	津川一士	"	"	牧野雄介
"	"	前田大蔵	"	"	南安彦
"	"	岡本賢治	"	"	松田靖
"	"	木下克也	"	"	伊藤寿志
"	"	稻生満	"	"	中村行秀
"	"	川井滋	"	"	斉藤勝
"	"	中川慶一	"	"	酒井省吾
"	婦負森林組合	鈴木敦	"	"	關本和正
"	"	花井秀尚	"	"	永森直樹
"	"	中野隆	"	"	新增孝基
"	"	石塚茂	"	"	森元徹
"	"	荒井一哉	"	"	添谷則夫
"	"	明官孝	"	"	吉田明子
"	"	山岸外志雄	"	"	堀尾恭市
"	"	山本祐一郎	"	"	橋本英朗
"	"	廣井俊樹	"	"	鉢舘圭
"	"	吉野淳一	"	"	
"	"	高野大輔	"	"	
"	"	村田勝之	"	"	
"	富山県西部森林組合	本多伸一	"	"	
"	"	林美樹	"	"	
"	"	山口健一	"	"	
"	"	中田利彦	"	"	
"	"	福田均	"	"	
"	"	森田義昭	"	"	
"	"	吉田正喜	"	"	
"	"	中村芳弘	"	"	
"	"	吉光泰裕	"	"	
"	"	古井康典	"	"	
"	"	森田峰生	"	"	
"	"	南部伴次	"	"	

(5) 花とみどりの少年団の現況

センター別	市町村別	団数	学 校 数			団		
			総数	小学校	中学校	総数	男	女
	平成19年度	34	49	47	2	3,596	1,784	1,812
	平成20年度	34	48	46	2	3,405	1,758	1,647
	平成21年度	34	47	45	2	2,900	1,519	1,381
	平成22年度	33	45	43	2	3,880	1,953	1,927
	平成23年度	34	47	45	2	3,528	1,750	1,778
新 川	魚津市	1	3	3		73	44	29
	滑川市	1	1	1		29	19	10
	黒部市	2	2	2		76	36	40
	(黒部市)	1	1	1		30	16	14
	(宇奈月町)	1	1	1		46	20	26
	入善町	1	1	1		61	22	39
	朝日町	1	1	1		13	7	6
	計	6	8	8		252	128	124
富 山	富山市	7	8	7	1	963	500	463
	(富山市)	1	2	1	1	33	20	13
	(大沢野町)	1	1	1		28	11	17
	(大山町)	1	1	1		22	8	14
	(八尾町)	1	1	1		22	5	17
	(婦中町)	1	1	1		760	409	351
	(山田村)	1	1	1		28	12	16
	(細入村)	1	1	1		70	35	35
	舟橋村	1	1	1		278	136	142
	上市町	1	6	6		194	84	110
	立山町	1	4	4		109	57	52
	計	10	19	18	1	1,544	777	767
高 岡	高岡市	2	2	2		37	15	22
	(高岡市)	1	1	1		10	2	8
	(福岡町)	1	1	1		27	13	14
	氷見市	1						
	小矢部市	1	1	1		11	10	1
	射水市	5	5	5		1,393	674	719
	(新湊市)	1	1	1		94	49	45
	(小杉町)	1	1	1		73	33	40
	(大門町)	1	1	1		857	422	435
	(下 村)	1	1	1		126	62	64
	(大島町)	1	1	1		243	108	135
	計	9	8	8		1,441	699	742
砺 波	砺波市	1	1	1		41	20	21
	(砺波市)	1	1	1		41	20	21
	(庄川町)							
	南砺市	8	11	10	1	250	126	124
	(城端町)	1	1	1		25	10	15
	(平 村)	1	2	1	1	65	33	32
	(上平村)	1	1	1		24	10	14
	(利賀村)	1	1	1		30	11	19
	(井波町)	1	1	1		56	35	21
	(井口村)	1	1	1		20	7	13
	(福野町)	1	1	1		23	19	4
	(福光町)	1	3	3		7	1	6
計	9	12	11	1	291	146	145	

資料 県森林政策課調

(単位:団、校、人)

員			数			結成年度	備考
小 総数	学 男	校 女	中 総数	学 男	校 女		
3,558	1,766	1,792	38	18	20		
3,374	1,743	1,631	31	15	16		
2,841	1,491	1,350	59	28	31		
3,830	1,927	1,903	50	26	24		
3,474	1,721	1,753	54	29	25		
73	44	29				53	
29	19	10				57	
76	36	40					
30	16	14				54	
46	20	26				61	
61	22	39				63	
13	7	6				53	
252	128	124					
956	493	463	7	7			
26	13	13	7	7		53	
28	11	17				60	
22	8	14				55	
22	5	17				55	
760	409	351				52	
28	12	16				56	
70	35	35				61	
278	136	142				H元	
194	84	110				54	
109	57	52				54	
1,537	770	767	7	7			
37	15	22					
10	2	8				52	
27	13	14				56	
						57	
11	10	1				52	
1,393	674	719					
94	49	45				61	
73	33	40				58	
857	422	435				62	
126	62	64				H元	
243	108	135				H元	
1,441	699	742					
41	20	21					
41	20	21				52	
						56	
203	104	99	47	22	25		
25	10	15				54	
18	11	7	47	22	25	54	
24	10	14				53	
30	11	19				53	
56	35	21				57	
20	7	13				55	
23	19	4				61	
7	1	6				52	
244	124	120	47	22	25		

14 県 営 林

(1) 県有林種別面積

(単位:ha)

センター別	市町村別	水源林	模範林	移管林	展示林	計
新川	魚津市	49.50		25.32		74.82
	滑川市					
	黒部市					
	(黒部市)					
	(宇奈月町)					
	入善町					
	朝日町	419.52	96.50			516.02
計	469.02	96.50	25.32		590.84	
富山	富山市	233.39	55.45	7.76		296.60
	(富山市)					
	(大沢野町)					
	(大山町)	217.68	55.45			273.13
	(八尾町)	15.71				15.71
	(婦中町)			7.76		7.76
	(山田村)					
	(細入村)					
	舟橋村					
	上市町	458.41				458.41
	立山町		67.94		6.50	74.44
計	691.80	123.39	7.76	6.50	829.45	
高岡	高岡市					
	(高岡市)					
	(福岡町)					
	氷見市					
	小矢部市					
	射水市					
	(新湊市)					
	(小杉町)					
	(大門町)					
	(下 村)					
	(大島町)					
計						
砺波	砺波市					
	(砺波市)					
	(庄川町)					
	南砺市	1,110.54	130.00			1,240.54
	(城端町)					
	(平 村)					
	(上平村)	1,110.54				1,110.54
	(利賀村)					
	(井波町)					
	(井口村)					
	(福野町)					
(福光町)		130.00			130.00	
計	1,110.54	130.00			1,240.54	
合 計		2,271.36	349.89	33.08	6.50	2,660.83

資料 県森林政策課調(平成24年3月31日現在)

(2) 県行造林種別面積

(単位:ha)

センター別	市町村別	水源林	県行造林	治水造林	講和造林	移管林	計
新川	魚津市	103.56	150.28	207.29	7.66		468.79
	滑川市						
	黒部市		31.63				31.63
	(黒部市)		31.63				31.63
	(宇奈月町)						
	入善町						
	朝日町						
	計	103.56	181.91	207.29	7.66		500.42
富山	富山市	156.94	364.70	323.92	33.86		879.42
	(富山市)						
	(大沢野町)		59.90				59.90
	(大山町)				33.86		33.86
	(八尾町)		262.17	323.92			586.09
	(婦中町)						
	(山田村)	144.61	18.46				163.07
	(細入村)	12.33	24.17				36.50
	舟橋村						
	上市町		74.75		61.60		136.35
	立山町		18.58	21.01			39.59
計	156.94	458.03	344.93	95.46		1,055.36	
高岡	高岡市		93.18				93.18
	(高岡市)		64.41				64.41
	(福岡町)		28.77				28.77
	氷見市	29.97	42.15	123.77			195.89
	小矢部市		6.97		14.35		21.32
	射水市						
	(新湊市)						
	(小杉町)						
	(大門町)						
	(下村)						
	(大島町)						
	計	29.97	142.30	123.77	14.35		310.39
砺波	砺波市						
	(砺波市)						
	(庄川町)						
	南砺市	40.16	138.66	107.10	60.88		346.80
	(城端町)		70.44	67.23	10.83		148.50
	(平村)						
	(上平村)						
	(利賀村)	40.16	37.37	28.72			106.25
	(井波町)						
	(井口村)			11.15			11.15
	(福野町)						
	(福光町)		30.85		50.05		80.90
	計	40.16	138.66	107.10	60.88		346.80
合計		330.63	920.90	783.09	178.35		2,212.97

資料 県森林政策課調 (平成24年3月31日現在)

(3) 県有林の現況

センター別	番号	設定種	所在地	面積(ha)	分収歩合	設定年月日
新川	1	模範林	朝日町大平	96.50	県有	T5.5.6
	2	水源林	朝日町笹川	419.52	県有	S48.3.9
	3	移管林	魚津市古鹿熊	25.32	県有	T13.3.7
	4	水源林	魚津市松倉(2)	49.50	県有	S13.7.29
		小計	4箇所	590.84		
富山	5	水源林	上市町伊折	458.41	県有	S49.1.10 S49.1.24
	6	展示林	立山町栃津	6.50	県有	S13.8.26 S20.3.12
	7	模範林	立山町座主坊	67.94	県有	T5.5.4
	8	模範林	富山市原	55.45	県有	M34.9.30 M34.10.14
	9	水源林	富山市小見	112.90	県有	S49.12.17 S50.5.20
	10	水源林	富山市大双嶺	104.78	県有	S48.7.31 S48.8.1
	11	水源林	富山市八尾町滝谷	15.71	県有	S54.8.11
	12	移管林	富山市婦中町平等	7.76	県有	H9.3.21
		小計	8箇所	829.45		
砺波	13	模範林	南砺市刀利	130.00	県有	S43.11.12 S43.11.21 S43.12.24
	14	水源林	南砺市桂	1,110.54	県有	S58.3.29 S59.3.12 S60.10.9
		小計	2箇所	1,240.54		
高岡		小計	0箇所	0.00		
合計			14箇所	2,660.83		

資料 県森林政策課調 (平成24年3月31日現在)

(4) 県行造林の現況

センター別	番号	設定種	団地名	面積 (ha)	分収歩合	当初設定 年月日	現行設定 年月日	契約 期間	満了 年月日
新川	15	県行造林	黒部市嘉例沢	8.16	6:4	S42.4.20	同左	50	H29.4.19
	16	県行造林	黒部市田舩	23.47	5:5	T13.8.20	H7.11.17	40	H47.11.16
	17	県行造林	魚津市三ヶ(県)	41.52	6:4	M38.6.1	H16.6.1	35	H51.5.31
	18	治水造林	魚津市三ヶ(治1-3林班) (〃 4林班) (〃 5林班)	110.67	5:5	T13.8.20	H15.3.31	42	H57.3.30
				81.42	6:4	S50.11.13	同左	60	H47.11.12
				15.20	6:4	S51.12.25	〃	60	H48.12.24
	19	講和造林	魚津市三ヶ(講)	7.66	6:4	S28.4.1	H15.3.31	30	H45.3.30
	20	水源林	魚津市松倉(1)	103.56	6:4	S11.10.1	H8.10.1	20	H28.9.30
	21	県行造林	魚津市鉢	57.54	6:4	S3.9.1	H10.12.1	50	H60.11.30
	22	県行造林	魚津市東城	51.22	6:4	S40.12.15	同左	50	H27.12.14
	小計	8箇所	500.42						
富山	23	県行造林	上市町東種(県)	74.75	6:4	S5.10.1 S50.7.10	H13.3.1	50	H63.2.28
	24	講和造林	上市町東種(講)	26.00	6:4	S28.4.1	同左	50	H15.3.31
					6:4	S28.4.10	H23.2.25	25	H48.2.24
	25	講和造林	上市町西種	31.55	6:4	S42.4.6	H23.2.25	35	H58.2.24
	26	県行造林	立山町長倉	18.58	6:4	S3.9.1	〃	70	H10.8.31
	27	治水造林	立山町栃津	21.01	5:5	S8.9.1 S28.1.10	H15.9.1	15	H30.8.31
	28	講和造林	大山町小見亀谷	37.91	6:4	S28.1.20	同左	50	H15.1.19
					6:4	S29.10.1	〃	50	H16.9.30
	29	県行造林	大沢野町舟倉	59.90	9:1,6:4	M40.8.24	〃	85	H4.8.23
					6:4	S27.6.1	〃	50	H14.5.31
					6:4	S32.10.30	〃	50	H19.10.29
	30	県行造林	細入村庵谷	24.17	6:4	S3.7.1	H10.7.1	15	H25.6.30
	31	水源林	細入村猪谷	12.33	6:4	S10.9.1	H8.5.28	20	H28.5.27
	32	県行造林	八尾町茗ヶ原(県行) (県行)	44.76	6:4	M39.4.1	S35.4.1	50	H22.3.31
				22.84	6:4	M39.4.1	S46.3.1	50	H33.2.28
	33	移管林	八尾町茗ヶ原(移管)	0.00	6:4	S36.9.28	同左	50	H23.9.27
	34	県行造林	八尾町上・下笹原(下) (上)	63.53	6:4	S32.3.16	H20.1.21	55	H75.1.20
					6:4	S32.3.16	H20.1.21	55	H75.1.20
	35	県行造林	八尾町桐谷(葵谷)	90.40	9:1	M40.1.25	同左	85	H4.1.24
	36	県行造林	八尾町桐谷(山葵)	40.64	6:4	S3.7.15	H10.7.15	40	H50.7.14
					6:4	S3.8.1	H10.8.1	40	H50.7.31
	37	治水造林	八尾町大道	10.82	5:5	S8.9.1	H15.9.1	35	H50.8.31
	38	治水造林	八尾町切詰(袖の谷) (尻高ほか)	313.10	5:5	T14.4.1 S6.7.1	H13.7.1	40	H53.6.30
	39	水源林	山田村赤目谷(2,3林班) (1林班)	40.73	6:4	S3.7.10	S59.6.20	70	H66.6.19
				21.59	6:4	S4.6.20	S59.6.20	70	H66.6.19
	40	県行造林	山田村中村	18.46	6:4	S40.9.1	同左	50	H27.8.31
					6:4	S48.12.1	〃	41	H27.8.31
	41	水源林	山田村鍋谷	30.43	6:4	S8.9.1	H5.9.1	20	H25.8.31
	42	水源林	山田村数納(2林班) (4林班) (5林班) (6,7林班) (3林班) (1林班)	5.41	6:4	S7.9.1	H14.9.1	10	H24.8.31
				6.38	6:4	S7.9.1	H14.9.1	10	H24.8.31
				3.23	6:4	S7.9.1	H14.9.1	10	H24.8.31
				29.38	6:4	S7.9.1	H14.9.1	20	H34.8.31
6.50				6:4	S12.9.1	同左	70	H19.8.31	
0.96				6:4	S13.9.1	〃	70	H20.8.31	
	小計	20箇所	1,055.36						

センター別	番号	設定種	団地名	面積 (ha)	分収歩合	当初設定 年月日	現行設定 年月日	契約 期間	満了 年月日
砺波	43	治水造林	南砺市井口田屋	11.15	5:5	S6.2.1	H10.3.1	20	H30.2.28
	44	講和造林	南砺市真川(講)	10.83	6:4	S28.8.1	H15.8.1	20	H35.7.31
	45	県行造林	南砺市真川(県)	70.44	6:4,(9:1)	M41.9.30	H6.9.29	40	H46.9.28
	46	治水造林	南砺市真川(治)	34.62	5:5	T15.3.4	H8.4.1	30	H38.3.31
	47	治水造林	南砺市林道	32.61	5:5	S5.4.1	H22.4.1	30	H52.3.31
	48	水源林	南砺市利賀村栃原	40.16	6:4	S5.4.1	H3.3.1	50	H53.2.28
	49	県行造林	南砺市利賀村上百瀬(1林班) (3林班)	17.80	6:4	S6.9.1	H13.9.1	40	H53.8.31
				19.57	6:4	S6.9.1	H13.12.1	35	H48.11.30
	50	治水造林	南砺市利賀村上百瀬(治)	28.72	5:5	S2.8.8	H9.8.8	20	H29.8.7
	51	講和造林	南砺市香城寺(A) (B)	42.82	6:4	S28.1.10	H15.2.1	30	H45.1.31
				7.23	6:4	S37.2.16	H23.8.29	50	H64.8.28
	52	県行造林	南砺市小院瀬見	30.85	6:4	S7.9.1	"	70	H14.8.31
	小計	10箇所	346.80						
高岡	53	県行造林	小矢部市小森谷(2)	6.97	6:4	S8.9.1	H15.9.1	15	H30.8.31
	54	講和造林	小矢部市杉谷内	14.35	6:4	S28.7.1	同左	50	H15.6.30
	55	県行造林	福岡町五位	28.77	6:4	S40.9.1	"	50	H27.8.31
					6:4	S43.2.1	"	50	H30.1.31
	56	県行造林	高岡市勝木原(I林班) (I林班) (II林班) (III林班)	64.41	6:4	S30.3.31	H21.2.26	40	H61.2.25
					6:4	S32.9.25	同左	50	H34.3.30
					6:4	S47.3.31	"	50	H34.3.30
	57	水源林	氷見市鞍骨(1)	6.05	6:4	S6.10.1	H23.3.15	25	H48.3.14
	58	水源林	氷見市鞍骨(2)	16.19	6:4	S7.9.1	H16.3.5	20	H36.3.4
	59	水源林	氷見市京地	7.73	6:4	S28.11.1	H15.11.1	45	H60.10.31
	60	県行造林	氷見市寺尾	12.35	6:4	S27.6.1	H14.6.1	20	H34.5.31
	61	県行造林	氷見市角間(1,2林班) (3林班)	21.70	6:4	S7.9.1	同左	70	H14.8.31
				8.10	6:4	S8.9.1	H16.3.1	30	H46.2.28
	62	治水造林	氷見市国見	2.56	5:5	S7.9.1	H15.3.1	50	H65.2.28
	63	治水造林	氷見市小滝	40.84	9:1,6:4	M39.9.1	H4.12.15	30	H34.12.14
64	治水造林	氷見市胡桃	80.37	9:1,6:4	M40.3.1	S27.2.11	85	H4.2.29	
	小計	12箇所	310.39						
	合計	50箇所	2,212.97						

資料 県森林政策課調 (平成24年3月31日現在)

(5) 水源林造成基金による取得用地

取得年度	取得箇所	面積(ha)
S47,S48	朝日町笹川	419.52
S48	上市町伊折	458.41
S48	大山町大双嶺	104.78
S49,S50	大山町小見	112.9
S54	八尾町滝谷	15.71
S55	魚津市松倉	49.5
S57,S58,S60	南砺市桂	1,110.54
	7箇所	2,271.36

資料 県森林政策課調

15 治山

(1) 治山事業実績

センター別	市町村別	復旧治山		予防治山		海岸防災林造成		なだれ防止林造成		保安林改良	
		箇所	事業費	箇所	事業費	箇所	事業費	箇所	事業費	箇所	事業費
	平成19年度	21	706,777,000	6	154,408,000	1	47,755,000	5	159,183,000	9	95,191,000
	平成20年度	15	500,552,000	3	82,888,000	2	95,472,000	3	89,336,000		
	平成21年度	15	611,312,000	8	224,848,000	2	95,472,000	2	41,288,000	12	125,944,000
	平成22年度	17	666,556,000	17	444,948,000	3	122,564,000	1	45,552,000	10	80,857,000
	平成23年度	15	561,162,000	13	339,210,000	3	137,742,000	1	30,467,000	9	81,578,000
		箇所	本工事費等	箇所	本工事費等	箇所	本工事費等	箇所	本工事費等	箇所	本工事費等
新 川	魚津市	1	33,039,300	2	56,619,150					1	10,028,550
	滑川市										
	黒部市	1	80,530,800								
	(黒部市)										
	(宇奈月町)	1	80,530,800								
	入善町					3	131,040,000				
	朝日町									2	18,976,650
計	2	113,570,100	2	56,619,150	3	131,040,000			3	29,005,200	
富 山	富山市	4	165,887,520	3	76,723,140			1	28,399,350		
	(富山市)										
	(大沢野町)	1	53,641,350	2	58,138,140						
	(大山町)	2	86,521,170					1	28,399,350		
	(八尾町)	1	25,725,000	1	18,585,000						
	(婦中町)										
	(山田村)										
	(細入村)										
	舟橋村										
	上市町	1	21,606,240								
立山町											
計	5	187,493,760	3	76,723,140			1	28,399,350			
高 岡	高岡市									1	6,998,250
	(高岡市)										
	(福岡町)									1	6,998,250
	氷見市	2	70,816,621							2	7,015,050
	小矢部市			2	39,023,520						
	射水市										
	(新湊市)										
	(小杉町)										
	(大門町)										
	(下村)										
(大島町)											
計	2	70,816,621	2	39,023,520					3	14,013,300	
砺 波	砺波市										
	(砺波市)										
	(庄川町)										
	南砺市	6	158,672,780	6	143,553,040					3	33,025,650
	(城端町)	1	20,170,980								
	(平村)	2	74,026,050							1	12,975,900
	(上平村)			1	21,751,220						
	(利賀村)	2	31,578,200	2	42,724,920					1	9,867,900
	(井波町)										
	(井口村)										
(福野町)											
(福光町)	1	32,897,550	3	79,076,900					1	10,181,850	
計	6	158,672,780	6	143,553,040					3	33,025,650	
合計	15	530,553,261	13	315,918,850	3	131,040,000	1	28,399,350	9	76,044,150	

資料 県森林政策課調

(単位:円)

センター別	市町村別	自然環境保全治山		環境防災林整備		地すべり防止(溪流)		地すべり防止(山腹)		計	
		箇所	事業費	箇所	事業費	箇所	事業費	箇所	事業費	箇所	事業費
	平成19年度	1	39,796,000			11	533,164,000			71	2,452,812,000
	平成20年度	1	84,864,000			8	478,610,000			65	2,360,698,000
	平成21年度	1	60,944,000			9	562,732,000			87	3,055,508,000
	平成22年度	1	91,004,000	2	105,124,000	7	454,600,000			100	3,216,153,000
	平成23年度					7	409,700,000			64	2,216,977,000
		箇所	本工事費等	箇所	本工事費等	箇所	本工事費等	箇所	本工事費等	箇所	本工事費等
新 川	魚津市									4	99,687,000
	滑川市										
	黒部市									3	154,971,736
	(黒部市)									1	27,874,515
	(宇奈月町)									2	127,097,221
	入善町									4	136,067,400
	朝日町									4	152,313,319
計									15	543,039,455	
富 山	富山市					1	62,415,520			9	333,425,530
	(富山市)										
	(大沢野町)									3	111,779,490
	(大山町)									3	114,920,520
	(八尾町)					1	62,415,520			3	106,725,520
	(婦中町)										
	(山田村)										
	(細入村)										
	舟橋村										
	上市町					1	38,620,820			5	155,986,710
立山町									1	8,041,950	
計					2	101,036,340			15	497,454,190	
高 岡	高岡市					1	44,885,400			2	51,883,650
	(高岡市)					1	44,885,400			1	44,885,400
	(福岡町)									1	6,998,250
	氷見市									5	113,891,291
	小矢部市					1	25,400,550			3	64,424,070
	射水市										
	(新湊市)										
	(小杉町)										
	(大門町)										
	(下村)										
(大島町)											
計					2	70,285,950			10	230,199,011	
砺 波	砺波市									1	6,202,350
	(砺波市)										
	(庄川町)									1	6,202,350
	南砺市					3	218,448,590			23	823,078,940
	(城端町)									3	86,609,730
	(平村)					2	122,589,600			6	282,255,890
	(上平村)									1	21,751,220
	(利賀村)					1	95,858,990			7	201,765,010
	(井波町)										
	(井口村)										
(福野町)											
(福光町)									6	230,697,090	
計					3	218,448,590			24	829,281,290	
合計					7	389,770,880			64	2,099,973,946	

資料 県森林政策課調

(2) 緊急治山等事業、施設災害復旧事業および県単治山事業実績

(単位:円)

センター別	市町村別	緊急治山		小規模緊急治山		計		施設災(公共)		計	
		箇所	事業費	箇所	事業費	箇所	事業費	箇所	事業費	箇所	事業費
	平成19年度										
	平成20年度	6	219,920,000	5	48,193,000	11	268,113,000	2	55,387,000	2	55,387,000
	平成21年度	1	71,285,000			1	71,285,000				
	平成22年度	1	98,994,000			1	98,994,000				
	平成23年度										
		箇所	本工事費等	箇所	本工事費等	箇所	本工事費等	箇所	本工事費等	箇所	本工事費等
新 川	魚津市										
	滑川市										
	黒部市										
	(黒部市)										
	(宇奈月町)										
	入善町										
	朝日町										
	計										
富 山	富山市										
	(富山市)										
	(大沢野町)										
	(大山町)										
	(八尾町)										
	(婦中町)										
	(山田村)										
	(細入村)										
	舟橋村										
	上市町										
	立山町										
	計										
高 岡	高岡市										
	(高岡市)										
	(福岡町)										
	氷見市										
	小矢部市										
	射水市										
	(新湊市)										
	(小杉町)										
	(大門町)										
	(下村)										
(大島町)											
	計										
砺 波	砺波市										
	(砺波市)										
	(庄川町)										
	南砺市										
	(城端町)										
	(平村)										
	(上平村)										
	(利賀村)										
	(井波町)										
	(井口村)										
	(福野町)										
(福光町)											
	計										
	合計										

資料 県森林政策課調

センター別	市町村別	県営県単		県営県単(保安林)		県営県単(測量)		補助県単		治山調査(工事)	
		箇所	事業費	箇所	事業費	箇所	事業費	箇所	事業費	箇所	事業費
	平成19年度	40	343,258,542	6	17,290,350	6	2,488,500	19	61,270,000	2	752,000
	平成20年度	43	392,855,750	5	12,034,250	10	10,103,900	33	143,800,000	2	676,000
	平成21年度	50	342,728,350	7	16,801,650	25	30,824,750	23	74,352,000	1	273,000
	平成22年度	31	322,865,865	3	10,182,900	3	9,960,100	21	64,171,050	1	141,885
	平成23年度	19	146,478,942	4	8,856,750	14	33,496,050	21	76,737,700	1	420,000
		箇所	本工事費等	箇所	本工事費等	箇所	本工事費等	箇所	本工事費等	箇所	本工事費等
新 川	魚津市	2	25,981,200			1	3,299,100	3	8,355,900		
	滑川市			1	430,500						
	黒部市							2	5,092,500		
	(黒部市)							1	3,780,000		
	(宇奈月町)							1	1,312,500		
	入善町			1	1,653,750						
	朝日町	1	12,988,242								
計	3	38,969,442	2	2,084,250	1	3,299,100	5	13,448,400			
富 山	富山市	4	32,121,600	1	976,500	2	1,260,000	4	18,466,350		
	(富山市)			1	976,500			1	9,744,000		
	(大沢野町)										
	(大山町)	1	18,469,500					1	3,934,350		
	(八尾町)	3	13,652,100			1	735,000				
	(婦中町)							1	1,890,000		
	(山田村)					1	525,000				
	(細入村)							1	2,898,000		
	舟橋村										
	上市町	1	14,248,500								
	立山町	2	12,272,400			1	2,205,000				
計	7	58,642,500	1	976,500	3	3,465,000	4	18,466,350			
高 岡	高岡市	1	8,925,000					3	12,000,000	1	420,000
	(高岡市)	1	8,925,000					2	7,968,000	1	420,000
	(福岡町)							1	4,032,000		
	氷見市	3	12,225,150	1	5,796,000	3	6,248,550	5	13,522,950		
	小矢部市	4	18,231,150			1	2,158,800	1	6,300,000		
	射水市					1	6,646,500				
	(新湊市)										
	(小杉町)					1	6,646,500				
	(大門町)										
	(下村)										
(大島町)											
計	8	39,381,300	1	5,796,000	5	15,053,850	9	31,822,950	1	420,000	
砺 波	砺波市	1	9,485,700			1	714,000	1	3,000,000		
	(砺波市)							1	3,000,000		
	(庄川町)	1	9,485,700			1	714,000				
	南砺市					4	10,964,100	2	10,000,000		
	(城端町)										
	(平村)					2	7,044,450	1	7,400,000		
	(上平村)					1	1,155,000				
	(利賀村)										
	(井波町)										
	(井口村)										
(福野町)											
(福光町)					1	2,764,650	1	2,600,000			
計	1	9,485,700			5	11,678,100	3	13,000,000			
合計	19	146,478,942	4	8,856,750	14	33,496,050	21	76,737,700	1	420,000	

資料 県森林政策課調

(単位:円)

治山調査(委託)		計		総計	
箇所	事業費	箇所	事業費	箇所	事業費
		73	425,059,392	144	2,877,871,392
		93	559,469,900	171	3,243,667,900
		106	427,803,750	194	3,554,596,750
		59	407,332,300	160	3,722,479,300
		59	265,989,442	123	2,482,966,442
箇所	本工事費等	箇所	本工事費等	箇所	本工事費等
		6	37,636,200	10	137,323,200
		1	430,500	1	430,500
		2	5,092,500	5	160,064,236
		1	3,780,000	2	31,654,515
		1	1,312,500	3	128,409,721
		1	1,653,750	5	137,721,150
		1	12,988,242	5	165,301,561
		11	57,801,192	26	600,840,647
		11	52,824,450	20	386,249,980
		2	10,720,500	2	10,720,500
				3	111,779,490
		2	22,403,850	5	137,324,370
		4	14,387,100	7	121,112,620
		1	1,890,000	1	1,890,000
		1	525,000	1	525,000
		1	2,898,000	1	2,898,000
		1	14,248,500	6	170,235,210
		3	14,477,400	4	22,519,350
		15	81,550,350	30	579,004,540
		5	21,345,000	7	73,228,650
		4	17,313,000	5	62,198,400
		1	4,032,000	2	11,030,250
		12	37,792,650	17	151,683,941
		6	26,689,950	9	91,114,020
		1	6,646,500	1	6,646,500
		1	6,646,500	1	6,646,500
		24	92,474,100	34	322,673,111
		3	13,199,700	4	19,402,050
		1	3,000,000	1	3,000,000
		2	10,199,700	3	16,402,050
		6	20,964,100	29	844,043,040
				3	86,609,730
		3	14,444,450	9	296,700,340
		1	1,155,000	2	22,906,220
				7	201,765,010
		2	5,364,650	8	236,061,740
		9	34,163,800	33	863,445,090
		59	265,989,442	123	2,365,963,388

(3) 山地災害危険地区数

(単位:箇所数)

センター別	市町村別	崩壊土砂流出危険地区		山腹崩壊危険地区		地すべり発生危険地区		なだれ危険箇所		計		合計
		国有林	民有林	国有林	民有林	国有林	民有林	国有林	民有林	国有林	民有林	
	平成19年度	51	1,099	31	900	1	225		738	83	2,962	3,045
	平成20年度	51	1,103	31	903	1	225		738	83	2,969	3,052
	平成21年度	51	1,104	31	904	1	225	3	735	86	2,968	3,054
	平成22年度	51	1,105	31	904	1	226	3	735	86	2,970	3,056
	平成23年度	57	1,110	31	909	1	227	3	735	92	2,981	3,073
新 川	魚津市	4	61		44		10		28	4	143	147
	滑川市		4		8		6				18	18
	黒部市	12	48	5	44		9	2	21	19	122	141
	(黒部市)		16		15		7		3		41	41
	(宇奈月町)	12	32	5	29		2	2	18	19	81	100
	入善町		1		4						5	5
	朝日町	6	51		48		19		23	6	141	147
	計	22	165	5	148		44	2	72	29	429	458
富 山	富山市	7	294	2	182		43		206	9	725	734
	(富山市)				8						8	8
	(大沢野町)		25		17				21		63	63
	(大山町)	4	112	2	63		4		39	6	218	224
	(八尾町)	3	108		41		29		88	3	266	269
	(婦中町)		10		11		1		10		32	32
	(山田村)		15		11		9		22		57	57
	(細入村)		24		31				26		81	81
	舟橋村											
	上市町	3	50		31		7		11	3	99	102
	立山町	3	52	7	41		6		26	10	125	135
計	13	396	9	254		56		243	22	949	971	
高 岡	高岡市		65		57		12		39		173	173
	(高岡市)		34		43		6		14		97	97
	(福岡町)		31		14		6		25		76	76
	氷見市		98		128		46		70		342	342
	小矢部市		38		24		33		18		113	113
	射水市		1		14				2		17	17
	(新湊市)											
	(小杉町)		1		13				2		16	16
	(大門町)				1						1	1
	(下村)											
(大島町)												
計		202		223		91		129		645	645	
砺 波	砺波市		38		46		8		30		122	122
	(砺波市)		26		16		5		16		63	63
	(庄川町)		12		30		3		14		59	59
	南砺市	22	309	17	238	1	28	1	261	41	836	877
	(城端町)		18		18				3		39	39
	(平村)		41		41		6		56		144	144
	(上平村)	4	39	7	40	1	1		40	12	120	132
	(利賀村)	2	135		75		10	1	121	3	341	344
	(井波町)		9		6				5		20	20
	(井口村)		3		1		1		2		7	7
(福野町)		2		4		1		1		8	8	
(福光町)	16	62	10	53		9		33	26	157	183	
計	22	347	17	284	1	36	1	291	41	958	999	
合計	57	1,110	31	909	1	227	3	735	92	2,981	3,073	

資料 県森林政策課調

16 保安林

(1) 保安林の種類別面積表①

センター別	市町村別	総 数			水源かん養			土砂流出防備			土砂崩壊防備			飛砂防備		
		合計	国有林	民有林	合計	国	民	合計	国	民	合計	国	民	合計	国	民
	平成19年度	(23,679) 196,122	(15,202) 104,640	(8,477) 91,482	0 81,121	0 35,073	0 46,048	(4,453) 111,795	(4,453) 69,535	0 42,260	0 592	0 4	0 588	0 90	0 7	0 83
	平成20年度	(23,679) 196,255	(15,202) 104,640	(8,477) 91,615	0 81,141	0 35,073	0 46,068	(4,453) 111,907	(4,453) 69,535	0 42,372	0 593	0 4	0 589	0 89	0 7	0 82
	平成21年度	(23,679) 196,373	(15,202) 104,388	(8,477) 91,985	0 81,239	0 34,871	0 46,368	(4,453) 111,911	(4,453) 69,485	0 42,426	0 593	0 4	0 589	0 88	0 7	0 81
	平成22年度	(23,749) 196,438	(15,202) 104,366	(8,547) 92,072	0 81,254	0 34,871	0 46,383	(4,453) 111,942	(4,453) 69,459	0 42,483	0 594	0 4	0 590	0 88	0 7	0 81
	平成23年度	(23,749) 196,554	(15,202) 104,366	(8,547) 92,188	0 81,315	0 34,871	0 46,444	(4,453) 111,992	(4,453) 69,459	0 42,533	0 598	0 4	0 594	0 88	0 7	0 81
新 川	魚津市	(1,754) 9,255	(1,717) 4,343	(37) 4,912	0 4,479			(1,717) 4,734	(1,717) 2,626	0 2,108				0 19		2 2
	滑川市	0 69	0 0	0 69	0 0			0 61		0 61				0 3		5 5
	黒部市	(227) 31,978	0 26,101	(227) 5,877	0 3,470	0 656	0 2,814	0 28,362	0 25,443	0 2,919	0 55	0 0	0 55	0 9	0 0	0 9
	(黒部市)	(227) 1,974	0 656	(227) 1,318	0 1,637			0 321		0 321				0 7		9 9
	(宇奈月町)	0 30,004	0 25,445	0 4,559	0 1,833			0 1,833		0 28,041				0 2,598		0 48
	入善町	(22) 583	(22) 22	0 561	0 466			(22) 87	(22) 87	0 87				0 14		14 14
	朝日町	0 17,820	0 13,132	0 4,688	0 3,036			0 14,685		0 12,742				0 1,943		3 31
	小 計	(2,003) 59,705	(1,739) 43,598	(264) 16,107	0 11,451	0 2,785	0 8,666	(1,739) 47,929	(1,739) 40,811	0 7,118	0 108	0 0	0 108	0 33	0 0	0 33
富 山	富山市	(7,805) 63,184	(1,704) 27,934	(6,101) 35,250	0 42,823	0 23,434	0 19,389	(1,704) 19,364	(1,704) 4,483	0 14,881	0 184	0 0	0 184	0 11	0 0	0 11
	(富山市)	0 96	0 14	0 82	0 3			0 31		0 31				0 7		11 11
	(大沢野町)	0 1,266	0 145	0 1,121	0 590			0 565		0 142				0 423		8 8
	(大山町)	(4,941) 47,468	0 23,114	(4,941) 24,354	0 34,296			0 20,324		0 13,972				0 13,091		31 31
	(八尾町)	(2,811) 11,329	(1,704) 3,670	(1,107) 7,659	0 6,821			(1,704) 4,188	(1,704) 1,114	0 3,074				0 63		63 63
	(婦中町)	0 33	0 0	0 33	0 0			0 20		0 20				0 13		13 13
	(山田村)	(53) 677	0 0	(53) 677	0 20			0 590		0 590				0 11		11 11
	(細入村)	0 2,315	0 991	0 1,324	0 1,093			0 554		0 539				0 879		437 442
	舟橋村	0 0	0 0	0 0	0 0			0 0		0 0				0 0		0 0
	上市町	(823) 13,393	(802) 7,334	(21) 6,059	0 5,418			(802) 3,137	(802) 2,281	0 7,940				0 4,197		3,743 22
	立山町	(10,808) 20,661	(10,749) 16,576	(59) 4,085	0 2,633			0 1,138		0 1,495				0 17,974		15,438 2,536
小 計	(19,436) 97,238	(13,255) 51,844	(6,181) 45,394	0 50,874	0 27,709	0 23,165	(2,506) 45,278	(2,506) 24,118	0 21,160	0 257	0 0	0 257	0 11	0 0	0 11	

資料 県森林政策課調 平成24年3月31日現在

(注) 上段()書きは兼種保安林面積で外数

(単位:ha)

防風			潮害防備			干害防備			なだれ防止			魚つき			航行目標			保 健			風致		
合計	国	民	合計	国	民	合計	国	民	合計	国	民	合計	国	民	合計	国	民	合計	国	民	合計	国	民
0	0	0	0	0	0	0	0	0	0	(17)	0	0	0	0	0	0	0	(19,209)	(10,749)	(8,460)	0	0	0
46	13	33	14	0	14	74	0	74	2,214	8	2,206	66	0	66	1	0	1	84		84	25	0	25
0	0	0	0	0	0	0	0	0	0	(17)	0	0	0	0	0	0	0	(19,209)	(10,749)	(8,460)	0	0	0
46	13	33	14	0	14	74	0	74	2,215	8	2,207	66	0	66	1	0	1	84		84	25	0	25
0	0	0	0	0	0	0	0	0	0	(17)	0	0	0	0	0	0	0	(19,209)	(10,749)	(8,460)	0	0	0
46	13	33	16	0	16	74	0	74	2,230	8	2,222	66	0	66	1	0	1	84		84	25	0	25
0	0	0	0	0	0	0	0	0	0	(87)	0	0	0	0	0	0	0	(19,209)	(10,749)	(8,460)	0	0	0
64	17	47	16	0	16	74	0	74	2,230	8	2,222	66	0	66	1	0	1	84		84	25	0	25
0	0	0	0	0	0	0	0	0	0	(87)	0	0	0	0	0	0	0	(19,209)	(10,749)	(8,460)	0	0	0
64	17	47	17	0	17	74	0	74	2,230	8	2,222	66	0	66	1	0	1	84		84	25	0	25
0			0			0			0			0						(37)		(37)	0		
0			0			0			20		20	0			1		1	0			0		
0			0			0			0			0			0			0			0		
0			0			0			0			0			0			0			0		
0	0	0	0	0	0	0	0	0	0	0	0	0	0	0	0	0	0	(227)	0	(227)	0	0	0
0	0	0	0	0	0	0	0	0	82	2	80	0	0	0	0	0	0	0	0	0	0	0	0
0			0			0			0			0			0			(227)		(227)	0		
0			0			0			0			0			0			0			0		
0			0			0			82	2	80	0			0			0			0		
0			0			0			0			0			0			0			0		
0			15		15	0			1		1	0			0			0			0		
0			0			0			0			0			0			0			0		
0			2		2	0			63		63	0			0			0			0		
0	0	0	0	0	0	0	0	0	0	0	0	0	0	0	0	0	0	(264)	0	(264)	0	0	0
0	0	0	17	0	17	0	0	0	166	2	164	0	0	0	1	0	1	0	0	0	0	0	0
0	0	0	0	0	0	0	0	0	0	0	0	0	0	0	0	0	0	(6,101)	0	(6,101)	0	0	0
30	17	13	0	0	0	74	0	74	661	0	661	0	0	0	0	0	0	20	0	20	17	0	17
0			0			0			0			0			0			0			0		
27	14	13	0			0			0			0			0			0			17		17
0			0			0			0			0			0			0			0		
3	3		0			74		74	26		26	0			0			0			0		
0			0			0			0			0			0			(4,941)		(4,941)	0		
0			0			0			50		50	0			0			0			0		
0			0			0			0			0			0			(1,107)		(1,107)	0		
0			0			0			237		237	0			0			20		20	0		
0			0			0			0			0			0			0			0		
0			0			0			0			0			0			0			0		
0			0			0			0			0			0			(53)		(53)	0		
0			0			0			56		56	0			0			0			0		
0			0			0			0			0			0			0			0		
0			0			0			292		292	0			0			0			0		
0			0			0			0			0			0			0			0		
0			0			0			0			0			0			(21)		(21)	0		
0			0			0			13		13	0			0			0			0		
0			0			0			0			0			0			(10,808)	(10,749)	(59)	0		
0			0			0			3		3	0			0			0			0		
0	0	0	0	0	0	0	0	0	0	0	0	0	0	0	0	0	0	(16,930)	(10,749)	(6,181)	0	0	0
30	17	13	0	0	0	74	0	74	677	0	677	0	0	0	0	0	0	20	0	20	17	0	17

(1)保安林の種類別面積表②

センター別	市町村別	総 数			水源かん養			土砂流出防備			土砂崩壊防備			飛砂防備		
		合計	国有林	民有林	合計	国	民	合計	国	民	合計	国	民	合計	国	民
高	高岡市	0	0	0	0	0	0	0	0	0	0	0	0	0	0	0
		916	0	916	732	0	732	140	0	140	28	0	28	12	0	12
	(高岡市)	0	0	0	0		287	0		86	19		19	12		12
		406	0	406	287			86			19		19	12		12
	(福岡町)	0	0	0	0		445	0		54	9		9	0		0
		510	0	510	445			54			9		9	0		0
	(氷見市)	0	0	0	0		286	0		457	79		79	32	7	25
		934	7	927	286			457			79		79	32	7	25
	(小矢部市)	0	0	0	0		341	0		363	14		14	0		0
		741	0	741	341			363			14		14	0		0
	(射水市)	0	0	0	0	0	0	0	0	0	0	0	0	0	0	0
		16	0	16	0	0	0	0	0	0	16	0	16	0	0	0
	(新湊市)	0	0	0	0			0			0		0	0		0
	0	0	0	0			0			0		0	0		0	
(小杉町)	0	0	0	0			0			12		12	0		0	
	12	0	12	0			0			12		12	0		0	
(大門町)	0	0	0	0			0			4		4	0		0	
	4	0	4	0			0			4		4	0		0	
(下村)	0	0	0	0			0			0		0	0		0	
	0	0	0	0			0			0		0	0		0	
(大島町)	0	0	0	0			0			0		0	0		0	
	0	0	0	0			0			0		0	0		0	
小計	2,607	7	2,600	1,359	0	1,359	960	0	960	137	0	137	44	7	37	
砺	(192)	0	(192)	0	0	0	0	0	0	0	0	0	0	0	0	
	砺波市	405	0	405	107	0	107	251	0	251	25	0	25	0	0	
	(94)	0	(94)	0			0			0		0	0		0	
	(砺波市)	126	0	126	93		93	26		26	7		7	0		
	(98)	0	(98)	0			0			0		0	0		0	
	(庄川町)	279	0	279	14		14	225		225	18		18	0		
	(2,118) (208) (1,910)	0	0	0	0	0	0	(208) (208)	0	0	0	0	0	0	0	
	南砺市	36,599	8,917	27,682	17,524	4,377	13,147	17,574	4,530	13,044	71	4	67	0	0	
	(155)	0	(155)	0			0			0		0	0		0	
	(城端町)	2,460	17	2,443	2,139	17	2,122	198		198	8		8	0		
	(23)	0	(23)	0			0			0		0	0		0	
	(平村)	5,931	101	5,830	680		680	4,858	101	4,757	9		9	0		
	(1,376)	0	(1,376)	0			0			0		0	0		0	
(上平村)	7,983	3,256	4,727	1,088	650	438	6,476	2,606	3,870	6		6	0			
(296) (178) (118)	0		0			0	(178) (178)	0		0		0		0		
(利賀村)	13,825	2,169	11,656	9,267	1,415	7,852	4,099	754	3,345	20		20	0			
0	0	0	0			0			0		0	0		0		
(井波町)	533	0	533	371		371	157		157	4		4	0			
(168) (30) (138)	0		0			0	(30) (30)	0		0		0		0		
(井口村)	713	62	651	612	62	550	101		101	0		0	0			
0	0	0	0			0			0		0	0		0		
(福野町)	27	0	27	0		0	22		22	5		5	0			
(100)	0	(100)	0			0			0		0	0		0		
(福光町)	5,127	3,312	1,815	3,367	2,233	1,134	1,663	1,069	594	19	4	15	0			
(2,310) (208) (2,102)	0	0	0	0	0	0	(208) (208)	0	0	0	0	0	0	0		
小計	37,004	8,917	28,087	17,631	4,377	13,254	17,825	4,530	13,295	96	4	92	0	0		

資料 県森林政策課調 平成24年3月31日現在

(注) 上段()書きは兼種保安林面積で外数

(単位:ha)

防風			潮害防備			干害防備			なだれ防止			魚つき			航行目標			保 健			風致		
合計	国	民	合計	国	民	合計	国	民	合計	国	民	合計	国	民	合計	国	民	合計	国	民	合計	国	民
0	0	0	0	0	0	0	0	0	0	0	0	0	0	0	0	0	0	0	0	0	0	0	
0	0	0	0	0	0	0	0	0	2	0	2	2	0	2	0	0	0	0	0	0	0	0	
0			0			0			0			0			0			0			0		
0			0			0			0			2		2	0			0			0		
0			0			0			2		2	0		0			0			0			
0			0			0			16		16	64		64	0			0			0		
0			0			0			10		10	0		0			5		5	8		8	
0	0	0	0	0	0	0	0	0	0	0	0	0	0	0	0	0	0	0	0	0	0	0	
0	0	0	0	0	0	0	0	0	0	0	0	0	0	0	0	0	0	0	0	0	0	0	
0			0			0			0			0			0			0			0		
0			0			0			0			0			0			0			0		
0			0			0			0			0			0			0			0		
0			0			0			0			0			0			0			0		
0			0			0			0			0			0			0			0		
0	0	0	0	0	0	0	0	0	0	0	0	0	0	0	0	0	0	0	0	0	0	0	
0	0	0	0	0	0	0	0	0	28	0	28	66	0	66	0	0	5	0	5	8	0	8	
0	0	0	0	0	0	0	0	0	0	0	0	0	0	0	0	(192)	0	(192)	0	0	0	0	
0	0	0	0	0	0	0	0	0	22	0	22	0	0	0	0	0	0	0	0	0	0	0	
0			0			0			0			0			(94)		(94)	0			0		
0			0			0			0			0			0			0			0		
0			0			0			22		22	0		0		(98)		(98)	0			0	
0	0	0	0	0	0	0	0	0	(87)	0	(87)	0	0	0	0	0	(1,823)	0	(1,823)	0	0	0	
34	0	34	0	0	0	0	0	0	1,337	6	1,331	0	0	0	0	0	59	0	59	0	0	0	
0			0			0			0			0			(155)		(155)	0			0		
0			0			0			115		115	0		0		0			0			0	
0			0			0			0			0			(23)		(23)	0			0		
0			0			0			382		382	0		0		2		2	0			0	
0			0			0			(17)		(17)	0		0		(1,359)		(1,359)	0			0	
34		34	0			0			362		362	0		0		17		17	0			0	
0			0			0			(70)		(70)	0		0		(48)		(48)	0			0	
0			0			0			439		439	0		0		0		0	0			0	
0			0			0			0			0			0			0			0		
0			0			0			1		1	0		0		0		0	0			0	
0			0			0			0			0			(138)		(138)	0			0		
0			0			0			0			0			0			0			0		
0			0			0			0			0			0			0			0		
0			0			0			0			0			(100)		(100)	0			0		
0			0			0			38	6	32	0		0		40		40	0			0	
0	0	0	0	0	0	0	0	0	(87)	0	(87)	0	0	0	0	0	(2,015)	0	(2,015)	0	0	0	
34	0	34	0	0	0	0	0	0	1,359	6	1,353	0	0	0	0	0	59	0	59	0	0	0	

(2)保安林の解除実績表

(単位:ha)

区 分	平成19年度			平成20年度			平成21年度			平成22年度			平成23年度		
	国有林	民有林	計	国有林	民有林	計	国有林	民有林	計	国有林	民有林	計	国有林	民有林	計
水源かん養		0	0								0	0			
土砂流出防備					0	0		0	0	1	4	5			
土砂崩壊防備											0	0			
飛砂防備		0	0		1	1		0	0						
防風		1	1								11	11			
潮害防備															
なだれ防止		0	0					0	0						
魚つき		0	0												
航行目標															
保健															
風致								0	0						
合 計		2	2		1	1		1	1	1	15	16		—	—

資料 県森林政策課調

注:計の不一致は四捨五入による。

(3) 林地開発許可状況

(単位:ha)

センター別	市町村別	合 計		レジャー施設の設置		土石の採掘		道路の新設又は改築		その他		許可累積計	
		件数	面積	件数	面積	件数	面積	件数	面積	件数	面積	件数	面積
	平成18年度	3	12	1	4	2	7					159	1,247
	平成19年度	2	6			2	6					161	1,253
	平成20年度	2	7			2	7					163	1,260
	平成21年度	3	9			1	4			2	6	166	1,269
	平成22年度	2	5			1	3			1	2	168	1,274
	平成23年度	1	3					1	3			169	1,277
新 川	魚津市												
	滑川市												
	黒部市												
	(黒部市)												
	(宇奈月町)												
	入善町												
	朝日町												
計													
富 山	富山市	1	3					1	3				
	(富山市)												
	(大沢野町)												
	(大山町)												
	(八尾町)												
	(婦中町)	1	3					1	3				
	(山田村)												
	(細入村)												
	舟橋村												
	上市町												
立山町													
計	1	3					1	3					
高 岡	高岡市												
	(高岡市)												
	(福岡町)												
	氷見市												
	小矢部市												
	射水市												
	(新湊市)												
	(小杉町)												
	(大門町)												
	(下 村)												
(大島町)													
計													
砺 波	砺波市												
	(砺波市)												
	(庄川町)												
	南砺市												
	(城端町)												
	(平 村)												
	(上平村)												
	(利賀村)												
	(井波町)												
	(井口村)												
(福野町)													
(福光町)													
計													

資料 県森林政策課調

注:「工場等用地の造成」「住宅用地の造成」「別荘地の造成」「ゴルフ場の設置」「農用地の造成」については、平成18年以降なし

注:計の不一致は四捨五入による。

17 鳥獣保護及び狩猟

(1) 狩猟者登録証交付状況

(単位:件,千円)

年度 及び 交付先	総数			網猟			わな猟			第一種銃猟			第二種銃猟		
	件数	税額	交付 手数料	件数	税額	交付 手数料	件数	税額	交付 手数料	件数	税額	交付 手数料	件数	税額	交付 手数料
19	1,045	15,567	1,986	67	549	127	68	558	129	887	14,333	1,685	23	127	44
20	1,030	15,068	1,957	65	533	124	101	807	192	844	13,618	1,604	20	110	38
21	1,021	14,892	1,838	62	508	112	98	798	176	839	13,464	1,510	22	121	40
22	977	13,906	1,759	64	525	115	132	1,066	234	757	12,183	1,366	24	132	43
23	940	13,107	1,692	60	492	108	156	1,252	281	702	11,242	1,264	22	121	40
本庁(県外)	96			0			0			96			0		
新川	184			2			42			135			5		
富山	337			13			62			254			8		
高岡	219			43			23			145			8		
砺波	104			2			29			72			1		

(2) 狩猟者登録を受けた者による鳥類捕獲数

(単位:羽)

年度	総数	ゴイサギ	キジ	ヤマドリ	カモ類	シギ類	キジバト	カラス類	スズメ類	その他
19	7,733	2	2,042	438	3,074	32	176	852	1,117	529
20	10,454	1	2,230	538	4,595	28	155	1,011	1,896	574
21	9,177	0	2,076	643	4,439	21	169	768	1,061	219
22	8,476	0	1,653	573	4,841	12	109	682	606	43
23	6,504	0	1,179	233	4,327	7	86	541	131	144

(3) 狩猟者登録を受けた者による獣類捕獲数

(単位:頭)

年度	総数	クマ	キツネ	タヌキ	ハクビシン	テン	イノシシ	ニホンジカ	ノウサギ	その他
19	346	38	3	107	24	3	93	9	69	14
20	328	27	5	98	22	15	88	4	69	26
21	550	24	8	93	25	3	248	38	111	63
22	731	4	3	105	28	7	479	35	70	43
23	483	28	3	37	16	10	276	56	57	73

(4) 有害鳥獣として捕獲された鳥類

(単位:羽)

年度	総数	カワウ	カモ類	ムグドリ	サギ類	カラス類	スズメ類	ドバト	その他
19	8,338	362	189	1,695	34	5,472	—	1	585
20	9,182	449	161	2,069	144	5,441	—	2	916
21	7,623	435	150	1,254	145	4,373	500	20	746
22	6,517	341	151	817	173	4,360	0	31	644
23	5,420	367	106	10	158	4,239	0	15	525

(5) 有害鳥獣として捕獲された獣類

(単位:頭)

年度	総数	クマ	キツネ	タヌキ	ウサギ	イノシシ	ハクビシン	サル	その他
19	343	32	—	1	—	19	17	274	0
20	358	40	—	—	—	39	34	245	—
21	404	16	—	10	—	77	67	234	—
22	796	203	—	10	10	268	87	218	—
23	501	16	—	12	2	225	87	159	—

※クマ(平成22年～)、サル(平成16年～)については、特定鳥獣保護管理計画に基づく個体数調整を目的とする捕獲を含む。

資料 県自然保護課調(税額は税務課調)

(6)鳥獣保護区等一覧表(平成24年3月31日現在)

1. 鳥獣保護区

(単位:ha)

名称	所在地	面積	設定期間	名称	所在地	面積	設定期間
北アルプス (国指定)	朝日町 黒部市 立山町 富山市	64,819 (特保 13,729)	平成16年11月1日から 平成26年10月31日まで	白木峰・ 金剛堂山 奥神通	富山市 南砺市 富山市	5,650 (特保1,150) 460	平成21年11月15日から 平成28年10月31日まで 平成18年11月15日から 平成28年10月31日まで
城山	朝日町	293	平成18年11月1日から 平成28年10月31日まで	奥五位	高岡市	280	平成18年11月15日から 平成28年10月31日まで
大平	朝日町	2,274	平成18年11月1日から 平成28年10月31日まで	医王山	南砺市	1,690	平成18年11月15日から 平成28年10月31日まで
大笠	南砺市	1,653 (特保230)	平成18年11月1日から 平成38年10月31日まで	小谷川	南砺市	1,500	平成19年11月1日から 平成29年10月31日まで
小口川	富山市	1,871	平成18年11月1日から 平成28年10月31日まで	俱利伽羅	小矢部市	855	平成20年11月1日から 平成30年10月31日まで
氷見海岸	氷見市 高岡市	6,905 (特保1)	平成18年11月1日から 平成28年10月31日まで	朝日山	氷見市	716	平成22年11月1日から 平成32年10月31日まで
愛本	黒部市	28	平成21年11月1日から 平成31年10月31日まで	東福寺	滑川市	180	平成16年11月1日から 平成26年10月31日まで
上市	上市町	630	平成15年11月1日から 平成25年10月31日まで	ねいの里	富山市	50 (特保13)	平成16年11月1日から 平成26年10月31日まで
二上山	高岡市	684 (特保164)	平成15年11月1日から 平成25年10月31日まで	野鳥の園	富山市	98	平成19年11月1日から 平成29年10月31日まで
呉羽山	富山市	450	平成16年11月1日から 平成26年10月31日まで	田尻池	富山市	5	平成20年11月1日から 平成30年10月31日まで
南蟹谷	南砺市	1,070	平成16年11月1日から 平成26年10月31日まで	大辻山	上市町	1,877	平成22年11月1日から 平成32年10月31日まで
有峰	富山市	7,500 (特保760)	平成17年11月1日から 平成27年10月31日まで	黒部川河口	黒部市	68	平成14年11月1日から 平成24年10月31日まで
利賀	南砺市 砺波市	1,100	平成18年11月1日から 平成28年10月31日まで	増山	砺波市	372	平成15年11月1日から 平成25年10月31日まで
座主坊	立山町	450	平成18年11月1日から 平成28年10月31日まで	宮島峽	小矢部市 高岡市	614	平成16年11月1日から 平成26年10月31日まで
頼成山	砺波市	160	平成20年11月1日から 平成30年10月31日まで	桜ヶ池	南砺市	130	平成17年11月1日から 平成27年10月31日まで
八乙女山	南砺市	388	平成21年11月1日から 平成31年10月31日まで	小瀬	南砺市	1,080 (特保3)	平成19年11月1日から 平成29年10月31日まで
天神山	魚津市	850	平成22年11月1日から 平成32年10月31日まで	神通川河口	富山市	75	平成14年11月1日から 平成24年10月31日まで
縄ヶ池	南砺市	625 (特保116)	平成16年11月1日から 平成26年10月31日まで	庄川下流	高岡市 射水市	88	平成15年11月1日から 平成25年10月31日まで
吉峰	立山町	70 (特保25)	平成17年11月1日から 平成27年10月31日まで	常願寺川河口	富山市	52	平成18年11月1日から 平成28年10月31日まで
高岡古城 公園	高岡市	23	平成17年11月1日から 平成27年10月31日まで	計		17,683 (16,191)	

2. 休猟区

(単位:ha)

名称	所在地	面積	設定期間	名称	所在地	面積	設定期間
南保	朝日町	825	平成21年11月15日から 平成24年11月14日まで	五十里	高岡市	920	平成22年11月15日から 平成25年11月14日まで
上野方	魚津市	1,080	平成21年11月15日から 平成24年11月14日まで	碁石	氷見市	1,062	平成22年11月15日から 平成25年11月14日まで
利田	富山市 立山町 舟橋村	1,000	平成21年11月15日から 平成24年11月14日まで	高坪	南砺市	950	平成22年11月15日から 平成25年11月14日まで
八木山	富山市	950	平成21年11月15日から 平成24年11月14日まで	養谷	南砺市	838	平成22年11月15日から 平成25年11月14日まで
南加積	上市町	1,000	平成21年11月15日から 平成24年11月14日まで	白中	南砺市	1,335	平成22年11月15日から 平成25年11月14日まで
中田	高岡市	782	平成21年11月15日から 平成24年11月14日まで	津沢	小矢部市	1,572	平成23年11月15日から 平成26年11月14日まで
上利賀	南砺市	1,100	平成21年11月15日から 平成24年11月14日まで	桑山	南砺市	854	平成23年11月15日から 平成26年11月14日まで
荻生・若栗	黒部市	870	平成22年11月15日から 平成25年11月14日まで	東福寺	滑川市 上市町	920	平成23年11月15日から 平成26年11月14日まで
極楽坂山	富山市	1,900	平成22年11月15日から 平成25年11月14日まで	音川西	富山市	730	平成23年11月15日から 平成26年11月14日まで
卯花	富山市	1,790	平成22年11月15日から 平成25年11月14日まで	鍋谷	富山市	625	平成23年11月15日から 平成26年11月14日まで
加賀沢	富山市	600	平成22年11月15日から 平成25年11月14日まで	宿坊	富山市	190	平成23年11月15日から 平成26年11月14日まで
				計		21,893	

3. 特定猟具使用禁止区域(銃)

(単位:ha)

名称	所在地	面積	設定期間	名称	所在地	面積	設定期間
庄川	南砺市	55	平成23年10月20日から 平成33年11月14日まで	泊	朝日町	343	平成21年11月15日から 平成31年11月14日まで
魚津	魚津市	1,160	平成21年11月15日から 平成31年11月14日まで	上市	上市町	274	平成21年11月15日から 平成31年11月14日まで
山田	富山市	487	平成23年10月20日から 平成33年11月14日まで	五百石	立山町	268	平成21年11月15日から 平成31年11月14日まで
小矢部川	小矢部市 砺波市 高岡市	2,106	平成14年11月15日から 平成24年11月14日まで	上滝	富山市	77	平成21年11月15日から 平成31年11月14日まで
呉羽	富山市	828	平成18年11月15日から 平成28年11月14日まで	大沢野	富山市	278	平成21年11月15日から 平成31年11月14日まで
舟倉	富山市	975	平成21年11月15日から 平成31年11月14日まで	八尾井田	富山市	397	平成21年11月15日から 平成31年11月14日まで
婦中	富山市	611	平成21年11月15日から 平成31年11月14日まで	古里	富山市	77	平成21年11月15日から 平成31年11月14日まで
国東橋	高岡市	18	平成23年10月20日から 平成33年11月14日まで	千里	富山市	79	平成21年11月15日から 平成31年11月14日まで
国条橋	高岡市	12	平成23年10月20日から 平成33年11月14日まで	津沢	小矢部市	113	平成21年11月15日から 平成31年11月14日まで
				井波	南砺市	168	平成21年11月15日から 平成31年11月14日まで

名称	所在地	面積	設定期間	名称	所在地	面積	設定期間
富山	富山市 滑川市	8,533	平成18年11月15日から 平成24年11月14日まで	福光中部	南砺市	240	平成21年11月15日から 平成31年11月14日まで
小杉	射水市	1,340	平成22年11月15日から 平成32年11月14日まで	城端	南砺市	170	平成21年11月15日から 平成31年11月14日まで
北山田	南砺市	100	平成14年11月15日から 平成24年11月14日まで	神通川左岸	富山市	123	平成23年10月20日から 平成33年11月14日まで
高塚	富山市	124	平成23年10月20日から 平成33年11月14日まで	砺波東部	砺波市	227	平成23年10月20日から 平成33年11月14日まで
福光	南砺市	100	平成17年11月15日から 平成27年11月14日まで	とやま・ふくおか 家族旅行村	高岡市	167	平成14年11月15日から 平成24年11月14日まで
上市川ダム	上市町	113	平成19年11月15日から 平成29年11月14日まで	婦中町 自然公園	富山市	24	平成14年11月15日から 平成24年11月14日まで
富山空港	富山市	824	平成20年11月15日から 平成30年11月14日まで	水橋	富山市	19	平成16年11月15日から 平成26年11月14日まで
あわすの平	富山市	1,110	平成20年11月15日から 平成30年11月14日まで	下熊野	富山市	744	平成17年11月15日から 平成27年11月14日まで
富山新港	高岡市	2,958	平成21年11月15日から 平成31年11月14日まで	八木山	富山市	630	平成19年11月15日から 平成29年11月14日まで
高岡	高岡市	3,761	平成21年11月15日から 平成31年11月14日まで	雨晴	高岡市	106	平成18年11月15日から 平成28年11月14日まで
滑川	滑川市	689	平成21年11月15日から 平成31年11月14日まで	東五位・ 立野地区	高岡市	115	平成18年11月15日から 平成28年11月14日まで
黒部	黒部市	1,028	平成22年11月15日から 平成32年11月14日まで	戸出	高岡市	333	平成20年11月15日から 平成30年11月14日まで
宇奈月	黒部市	45	平成21年11月15日から 平成31年11月14日まで	中田	高岡市	305	平成19年11月15日から 平成29年11月14日まで
入善	入善町	348	平成21年11月15日から 平成31年11月14日まで	神通深谷	富山市	332	平成21年11月15日から 平成31年11月14日まで
氷見	氷見市	1,032	平成21年11月15日から 平成31年11月14日まで	舟橋	舟橋村	250	平成22年11月15日から 平成32年11月14日まで
大島・大門	射水市	354	平成21年11月15日から 平成31年11月14日まで	上市町	上市町		
砺波	砺波市	250	平成21年11月15日から 平成31年11月14日まで	立山町	立山町		
庄川中部	砺波市	172	平成21年11月15日から 平成31年11月14日まで	境	朝日町	261	平成22年11月15日から 平成32年11月14日まで
福野中部	南砺市	380	平成21年11月15日から 平成31年11月14日まで	福沢	富山市	271	平成23年10月20日から 平成33年11月14日まで
				寒江	富山市	484	平成22年11月15日から 平成32年11月14日まで
				神通川	富山市	141	平成14年11月15日から 平成24年11月14日まで
				水橋池田館	富山市	114	平成21年11月15日から 平成31年11月14日まで
				老田	富山市	79	平成22年11月15日から 平成32年11月14日まで
				水橋開発	富山市	51	平成21年11月15日から 平成31年11月14日まで
計						36,773	

4. 特定猟具使用制限区域(銃)

(単位:ha)

名称	所在地	面積	設定期間
中番	富山市 立山町	290	平成21年11月15日から 平成24年11月14日まで
計		290	

5. 指定猟法禁止区域

(単位:ha)

名称	所在地	面積	設定期間
神通川下流	富山市	118	平成17年4月1日から 期間定めず
計		118	

資料 県自然保護課調

18 緑化

(1) 緑の羽根募金状況

(単位:円)

年次	募金額	使用内訳	
		市町村緑推緑化事業費	県緑推緑化事業費
平成4年次	15,224,145	8,831,550	6,392,595
平成5年次	15,107,824	8,783,730	6,324,094
平成6年次	15,148,058	10,024,900	5,123,158
平成7年次	15,202,798	8,838,000	6,364,798
平成8年次	15,693,846	8,837,273	6,856,573
平成9年次	15,783,308	9,088,110	6,695,198
平成10年次	15,696,849	9,134,676	6,562,173
平成11年次	15,946,823	9,042,678	6,904,145
平成12年次	16,286,304	9,097,742	7,188,562
平成13年次	16,680,028	9,163,387	7,516,641
平成14年次	16,979,248	9,299,417	7,679,831
平成15年次	16,532,777	9,028,860	7,503,917
平成16年次	16,102,959	8,706,552	7,396,407
平成17年次	15,245,734	8,435,717	6,810,017
平成18年次	16,812,940	9,380,435	7,432,505
平成19年次	16,961,602	9,149,336	7,812,266
平成20年次	17,523,833	9,009,935	8,513,898
平成21年次	17,387,369	8,957,448	8,429,921
平成22年次	13,429,594	5,040,200	8,389,394
平成23年次	13,000,493	5,482,950	7,517,543
平成24年次	12,778,497	4,785,556	7,992,941

資料: (社)とやま緑化推進機構

19 試験研究

(1)農林水産総合技術センター森林研究所

(ア)試験研究テーマ(平成19～平成23年度)

テーマ名	実施年度	備考
(水と緑を育み県民生活の安全に貢献する森づくりの推進)		
酸性雨実態調査	H2～	県 単
立山ブナ林保全対策事業	H8～	県 単
スギ花粉症対策事業	H9～	県 単
立山植生モニタリング調査	H10～	県 単
治山事業施工地における森林理水機能調査	H13～	国 補
森林吸収源インベントリ情報整備事業	H18～H22	受託(独法)
ブナ、ミズナラ、コナラ堅果の豊凶調査	H17～	県 単
スギ雄花形成抑制技術の高度化	H18～H20	受託(独法)
ナラ類集団枯損等が発生した里山二次林の管理技術の開発	H18～H22	県 単
ナラ類の集団枯損被害防止技術と予防技術の開発	H19～H21	国 補
林道法面等の無立木地における木本緑化技術の開発	H19～H23	国 補
里山林の整備目標に応じた管理技術の確立	H19～H23	基 金
広葉樹の大苗生産技術の確立	H20～H22	国 補
県産広葉樹の系統調査	H21～H23	県 単
溪畔林整備指針策定調査	H22～H26	県 単
ナラ類集団枯損被害の実態解明と森林再生技術の開発	H23～H25	国 補
(雪国の持続的な林業生産を可能にする技術の開発)		
スギ人工林主伐後の森林管理に関する調査	H16～H20	国 補
風雪害に強い森づくりの研究	H18～H20	県 単
スギ人工林の針広混交林化への管理技術の確立	H19～H23	県 単
間伐による長期森林管理技術の確立	H21～H23	県 単
林木育種事業	S50～	県 単
森林資源モニタリング調査	H22～H26	国 補
施業プラン作成を支援する林相区分手法の確立	H23～H25	県 単
提案型集約化施業のための林業経営収支予測システムの開発	H23～H25	国 補

テーマ名	実施年度	備考
(中山間地域の有用資源であるきのこ・山菜の生産技術の開発)		
ギョウジャニンニク等山菜類の種苗供給	H14～H20	県 単
シイタケ廃菌床等を利用したヤマブシタケ栽培技術の確立	H17～H19	国 補
中山間地域の森林内の林床を利用した山菜類の栽培技術の開発	H17～H21	県 単
里山二次林及びスギ林を活用したきのこ栽培技術の確立	H18～H20	県 単
深層水を添加したシイタケとナメコの菌床栽培技術の開発	H19～H20	県 単
シイタケ菌床栽培における組織分離による優良系統の作出と	H19～H20	共 同
有望山菜の特性解明－オオナルコユリの増殖法方の確立	H19～	県 単
野生型エノキタケの栽培技術の確立	H19～H23	受託(独法)
竹材を利用した食用きのこ栽培技術の開発	H21～H23	県 単

(イ)試験地の概要

テーマ名	所在地	面積(m2)	設定年度	備考
(造林)				
造林樹種の成長過程に関する研究	氷見市小滝	1,000	S62	スギ、アテ、ヒノキ
多様な広葉樹林の育成・管理技術の開発	大山町有峰流小屋	2,000	H7	ブナ
	大山町有峰東谷	2,000	H7	ブナ
(環境保全)				
酸性雨等実態調査	魚津市外4カ所	—	H7	酸性雨の採取
酸性雨等森林被害モニタリング調査	黒部市外14カ所	5,600	H4	スギ林
スギ品種の着花特性調査	立山町吉峰外 17カ所	—	H6	スギ林で雄花量の調査
(防災)				
治山事業施工地における水質安定機能等の実態調査	利賀村奥山	—	H6	渓流水の採取
	利賀村水無		H14	〃
	立山町栃津		H19	〃

(2)農林水産総合技術センター 木材研究所

(ア)試験研究テーマ(平成19～平成23年度)

テーマ名	実施年度	備 考
(県産材等の需要拡大を図る技術開発)		
スギ間伐材による良施工性治山用木製品の開発	H11～	国 補
北洋材を用いた高耐久外装材の開発	H16～H19	県 単
スギ等地域材を用いた構造用新材料の開発と評価	H17～H19	受託(独法)
廃食用油からの木材保存剤の創製と国産材エクステリアの高耐久性	H17～H19	国庫受託(中核)
エコ住宅用の高耐久木製外装材の開発	H18～H21	〃
間伐材を用いた高信頼性構造用材の開発	H18～H20	受託(その他)
県産スギ厚板集成材の開発	H18～H20	県 単
県産コナラ材を活用した良デザイン木製品の開発	H18～H20	〃
加熱ロールプレスを用いた県産スギ内装材の実用生産技術の開発	H19	共 同
スギ間伐材丸棒等を用いた簡易施工型エクステリアの開発	H19	〃
背割り加工を活用した県産スギ間伐材丸棒の高耐久化技術の開発	H20～H21	〃
県産スギ間伐材を利用した木製法面パネルの開発	H20～H22	国 補
無機ナノ粒子の抗菌スペクトル解明と製品への応用研究	H20～H21	県 単
学校・公共施設用スギ床材の開発	H20～H22	〃
板類製材による県産スギ構造材生産技術の構築	H20～H22	〃
地域型木造住宅部材の信頼性向上技術の開発	H21～H23	〃
安全・安心な乾燥材生産技術の開発	H21～H23	受託(石川県)
自然系クリア塗装を施した内装材の開発	H21～H23	共 同
カワイダニスギの利用技術の解明	H22～H24	県 単
県産スギを用いた住宅用エクステリアの耐久性保証技術の開発	〃	〃
公共施設用スギ床材の製造技術の開発	H23～H25	〃
耐久性と景観性に優れた県産スギウッドフェンスの開発	〃	〃
低質材の部材化技術の開発	H23～H24	共 同

テーマ名	実施年度	備考
(安全・快適で環境に優しい木造建築物の開発)		
県産スギを活かした積雪・地震に強い住宅工法の開発	H17～H19	〃
施工性と意匠性に配慮した2方向ラーメンの開発	H18～H19	共同
スギ間伐材を用いた小屋トラス工法の開発	H18～H19	〃
制振技術を用いた地域型木質構造の開発	H18～H21	県単
施工性と意匠性に配慮したモーメント抵抗接合部の開発	H19	共同
ラグスクリューボルトを用いた高靱性ラーメン接合部の開発	H19～H24	〃
住宅用2方向ラーメンの開発	H20～H24	〃
既存住宅の耐震補強技術の開発	H20～H23	県単
住宅用制震パネル工法の汎用化技術の開発	H22～H24	〃
伝統的構法の設計法作成及び性能検証実験のための材料性能評価技術の開発	H22～H24	受託
(木質資源の循環利用技術の開発)		
木質廃材のエネルギー利用技術の開発	H17～H19	〃
木質系廃材液化物からの強度信頼性のある熱可塑性樹脂材料の開発	H19	受託(独法)
スギ小径材を用いた木粉プラスチック複合材の開発	H19～H21	県単
竹材の樹脂化利用技術の開発	H20	受託(独法)
プラスチックを代替する木質材料の効率的成型技術の開発	H20～H21	受託(その他)
スギ間伐材を利用した高エネルギー燃料の開発	〃	県単
廃材を利用した農林業用被覆シートの開発	H20～H22	〃
樹皮等県産材加工廃材の熱可塑性樹脂化等による利用技術の開発	H21～H22	受託(独法)
スギ木粉・竹粉複合体の開発	H22～H24	共同
スギ間伐材を原料としたWPC用スギ木粉の生産体制の確立	〃	〃

(イ)試験地の概要

テーマ名	所在地	面積(m2)	設定年度	備考
耐久性試験	射水市黒河新4940 農林水産総合技術センター 木材研究所構内	400	S55	カラマツ, エゾマツ, ベイツガ タテヤマスギ, マアテ (防腐剤の効果試験)

20 付 表

(1) 森林・林業行政年表

年 度	森 林 ・ 林 業 の 施 策	森 林 ・ 林 業 の 施 策
	国	富 山 県
19	<ul style="list-style-type: none"> ・ 美しい森林づくり推進国民運動の展開 ・ (独)緑資源機構法の廃止 	<ul style="list-style-type: none"> ・ 水と緑の森づくり税導入 ・ フォレストリーダー62名認定 ・ 木材試験場再整備事業竣工式(6月8日) ・ 森林基幹道「伊折千石線」竣工(10月31日) ・ 神通川地域森林計画の変更(12月28日) ・ 市町村森づくりプランの変更(3市)
20	<ul style="list-style-type: none"> ・ 山のみち地域づくり交付金による林道整備開始 	<ul style="list-style-type: none"> ・ 山のみち地域づくり交付金事業(「朝日・魚津」地区、「有峰」地区、「大沢野・八尾」地区、「上平・福光」地区)開始 ・ 農林水産系8試験研究機関の統合(4月1日)により、「林業技術センター林業試験場」「林業技術センター木材試験場」の名称が「農林水産総合技術センター森林研究所」「農林水産総合技術センター木材研究所」となる。 ・ 「災害に強い山づくり検討委員会」開催(3月6日ほか) ・ 富山県中央植物園入場者数100万人達成(4月7日) ・ タカオカコシノヒガンの新品種認定(11月1日) ・ ツルギキワザクラの新品種認定(11月1日) ・ 富山県西部森林組合設立(10月1日) ・ 第45回全国林材業労働災害防止大会が富山市で開催される(10月2日)
21	<ul style="list-style-type: none"> ・ 「森林整備保全事業計画」策定 ・ 「森林・林業再生プラン」公表 	<ul style="list-style-type: none"> ・ 水源流域地域保全事業(富山市「寺津」、南砺市「平袖川」開始) ・ 優良無花粉スギ大量生産技術の確立 ・ 富山県森林整備・林業再生基金の創設(6月29日) ・ とやまの竹資源ネットワークによる竹資源の活用推進を開始(7月11日) ・ 庄川地域森林計画の変更(12月21日)
22	<ul style="list-style-type: none"> ・ 「森林・林業の再生に向けた改革の姿」策定 ・ 生物多様性条約第10回締結国会議が愛知県名古屋市で開催 ・ 「公共建築物等における木材の利用の促進に関する法律」制定 	<ul style="list-style-type: none"> ・ 地域防災対策総合治山事業(朝日町「境」)開始 ・ 森づくりタウンミーティングを県内3箇所で開催(10月2日ほか) ・ 第31回中日本入会林野研究大会が黒部市で開催される(8月26日) ・ 無花粉スギ「はるよこい」の出荷開始
23	<ul style="list-style-type: none"> ・ 国際森林年 ・ 森林法改正 ・ 「森林管理・環境保全直接支払制度」導入 ・ 「森林・林業基本計画」及び「全国森林計画」変更 ・ 準フォレスター研修開始 	<ul style="list-style-type: none"> ・ 優良無花粉スギの名称を「立山 森の輝き」に決定(2月10日) ・ 富山県公共建築物等木材利用推進方針策定(4月1日) ・ 有峰線新ニンニクトンネル開通(5月31日) ・ ヤマブシタケの廃菌床栽培等を、「キノコ栽培用培地とキノコの栽培法」として特許登録(8月19日) ・ 富山県税条例及び富山県森づくり条例の一部改正により水と緑の森づくり税延長決定(9月28日) ・ とやま木づかいフェア(10月8日～9日) ・ 富山県森づくりプラン(後期計画)策定(11月11日) ・ 神通川地域森林計画の樹立、庄川地域森林計画の変更(12月22日)

(2)とやま森林浴の森、箇所一覧及び箇所位置図

番号	名 称	面積 (ha)	所 在 地	備 考
1	あさひ城山	54.0	朝日町宮崎	
2	三峯グリーンランド	118.0	朝日町笹川	
3	舟見ふるさとの森	354.7	入善町舟見	
4	松尾金毘羅社の森	19.8	黒部市宇奈月町下立	
5	うなづき湖周辺 森林浴の森	117.5	黒部市宇奈月温泉大尾	
6	嘉例沢森林公園	145.0	黒部市嘉例沢	
7	天神山	3.9	魚津市小川寺	
8	升方城址	7.0	魚津市升方	
9	行田公園	6.5	滑川市上小泉	
10	さっか・おおやま	14.7	上市町眼目	
11	馬場島	31.3	上市町伊折	
12	大観峰自然公園	46.7	立山町四谷尾・虫谷	
13	大辻山山麓森林公園	110.0	立山町芦峯寺	
14	称名 溪谷	207.0	立山町芦峯寺	
15	立山美女平	177.2	立山町芦峯寺ブナ坂	☆
16	とやま健康の森 グリーンパーク吉峰	33.6	立山町吉峰	
17	あわすの平	410.0	富山市大山地域亀谷・栗巣野・極楽坂	
18	ありみね	576.0	富山市有峰	
19	浜黒崎海岸松林	40.0	富山市浜黒崎	
20	呉羽丘陵	7.5	富山市呉羽町	
21	古洞森林水公園	81.0	富山市三熊	
22	寺家公園	6.7	富山市寺家	
23	猿倉山森林公園	26.8	富山市舟倉	
24	常虹の滝	58.1	富山市猪谷	
25	割山森林公園天湖森	14.0	富山市割山	
26	富山市婦中ふるさと自然公園	27.8	富山市婦中町羽根	
27	ねいの里の森	12.9	富山市婦中町吉住	
28	城ヶ山公園	15.3	富山市八尾町城ヶ山	
29	21世紀の森	45.0	富山市八尾町杉ヶ平	
30	牛岳自然の森	115.0	富山市山田小谷	
31	新港の森	25.0	射水市作道・二の丸 高岡市姫野・金屋	
32	太閤山ランド	118.1	射水市黒河	

番号	名 称	面積 (ha)	所 在 地	備 考
33	薬勝寺池公園	19.7	射水市中太閤山	
34	櫛田神社	5.8	射水市串田	
35	二上山	130.4	高岡市二上山	
36	太田自然休養 村の森	159.0	高岡市太田	
37	高岡古城公園	20.8	高岡市古城	
38	三千坊の森	119.0	高岡市山川	
39	阿尾森林公園	83.0	氷見市阿尾	廃園
40	森寺城跡 公園	120.0	氷見市森寺	
41	臼が峰園地	2.2	氷見市床鍋	
42	西山森林公園	210.0	高岡市福岡町西五位・赤丸	
43	五位ふれあいの森	170.0	高岡市福岡町五位	
44	城山メルヘンの森	45.0	小矢部市城山	
45	くりから史跡の森	376.2	小矢部市埴生	
46	となみ増山城跡 公園	48.0	砺波市増山	
47	県民公園頼成の森	115.0	砺波市頼成	☆
48	グリーンシャワーの降る森	238.5	砺波市庄川町湯谷・湯山	
49	閑乗寺公園	23.4	南砺市井波外2入会	
50	八乙女山の森	86.8	南砺市井波外4入会	
51	安居の森	20.1	南砺市安居	
52	つくばね森林公園	162.2	南砺市蓑谷・林道	
53	桜ヶ池公園	76.5	南砺市立野原東	
54	医王山	120.0	南砺市舘	
55	刀利自然休養林	30.0	南砺市刀利	
56	中村合掌文化の森	75.0	南砺市利賀村上百瀬	
57	ロンレー東山の森	221.0	南砺市利賀村岩渕・上畠・坂上	
58	山の神ブナ原生林	14.5	南砺市利賀村阿別当	
59	五箇山合掌の森	207.9	南砺市相倉・上梨・田向	
60	ブナオ	4.2	南砺市西赤尾	

資料：森林政策課調べ(平成13年度選定)

注1：☆印は全国森林浴100選選定地

(3) 県市町村の木・花木・花の一覧表

市 町 村 別	木	花木	花
富 山 県	タテヤマスギ	—	チューリップ
魚 津 市	マツ	ツツジ	カノコユリ
滑 川 市	マツ	ツツジ	キク
黒 部 市	ツガ、クルミ	ツバキ	サクラ
入 善 町	コブシ	—	チューリップ
朝 日 町	ヒメコマツ	—	ツツジ
富 山 市	ケヤキ	ツバキ	ヒマワリ
舟 橋 村	マツ	—	サツキ
上 市 町	トガ	サツキ	リンドウ
立 山 町	タテヤマスギ	サツキ	キク
高 岡 市	ツママ	サクラ	カタカゴ
射 水 市	トネリコ	アジサイ	カワラナデシコ
氷 見 市	ツママ	ツツジ	ユリ
小 矢 部 市	ミヤジマスギ	コウバイ	ハナショウブ
砺 波 市	スギ	エドヒガンザクラ	チューリップ
南 砺 市	—	—	—

資料 県森林政策課調

(4)とやま花の名所、箇所一覧

箇所番号	ところ・問い合わせ先	みどころ	あんない
1	護国寺 (朝日町境) (0765-83-3157)	シャクナゲ 4月下旬～5月上旬	石楠花寺として親しまれています。自然の地形を生かした池泉回遊式風の庭園があり、シャクナゲのほかツツジ、サツキ、アジサイも楽しめます。
2	あさひ城山公園 (朝日町城山) 朝日町産業課 (0765-83-1100)	サクラ ツツジ 5月上旬 5月上旬～5月中旬	朝日県立自然公園内にあり、日本海をバックにピンク色の花が山を染める春が一番美しく、サクラのあとはツツジが彩りを添えます。
3	ハーバルパレーおがわ (朝日町山崎) 朝日町建設課 (0765-83-1100)	ハーブ 5月下旬～8月上旬	ラベンダーやペパーミントなど44種約5万株のハーブが次々に咲き、芳香を漂わせるハーブ園です。
4	舟川べり (朝日町舟川新) 朝日町産業課 (0765-83-1100)	サクラ 4月上旬～中旬	地区住民の皆さんが大切に育てた桜並木です。残雪の山なみ、色鮮やかなチューリップ畑、そして満開のサクラが重なる風景美が楽しめます。
5	小摺戸神明社と下山八幡社 (入善町小摺戸、下山) 入善町農水商工課 (0765-72-1100)	フジ 5月中旬	小摺戸のフジは樹齢200～300年、幹周り2.8mの大フジで大蛇が躍り出たような形をしています。下山のフジは幹周り2.3mの大フジで境内を覆うように枝が広がっています。「田植え花」として親しまれています。
6	宮野運動公園 (黒部市宮野) 黒部市公園管理事務所(0765-54-1236)	サクラ 4月中旬～5月上旬	自然に恵まれた宮野丘陵に位置し、野球場などが整備されサクラとともに市民の憩いの場となっています。黒部扇状地、富山湾、晴天時には遠く能登半島が一望できます。
7	長引野丘陵 (魚津市長引野) 魚津市農林水産課 (0765-23-1036)	ユリ 7月上旬～8月上旬	ユリ見本園では、各種のユリが芳香を漂わせます。
8	黒部峡谷 (黒部市宇奈月町奥山ほか) 黒部市農林整備課(0765-54-2111)	新緑 紅葉 5月上旬～中旬 10月下旬～11月上旬	黒部峡谷は中部山岳国立公園に指定されており、深山幽谷の神秘的な地形に新緑・紅葉が映える峡谷美は絶景です。
9	行田公園 (滑川市上小泉) 滑川市まちづくり課 (076-475-2111)	ハナショウブ 6月中旬～下旬	市街地の中にあつて豊かな植生と生態系をどめる貴重な公園で教育の森として市民に親しまれています。88品種、4万株のハナショウブが楽しめます。
10	富山県薬用植物指導センター(上市町広野) (076-472-0801)	ボタン シャクヤク 4月下旬～5月上旬 5月中旬～5月下旬	薬用植物の標本展示や薬草教室の開催など薬草知識の普及をすすめています。ボタン、シャクヤク、ハーブ類など約750種の薬草が展示されています。
11	称名滝 (立山町芦峯寺) 立山町商工観光課(076-462-9971)	新緑 紅葉 5月上旬～中旬 10月上旬～下旬	日本一の落差350mを誇り、「日本の滝100選」にも選定されています。深く刻まれた岩壁、豊富な水流と新緑・紅葉が織りなす峡谷美は絶景です。
12	立山黒部アルペンルート(立山町芦峯寺) 富山県観光課(076-444-3200)	高山植物 紅葉 6月中旬～8月上旬 9月中旬～10月上旬	夏には高山植物のお花畑が広がりが可憐な花を咲かせます。秋にはナナカマド、カエデなどの紅葉が山肌を真っ赤に染め大自然のパノラマが楽しめます。
13	森林研究所樹木園・立山町吉峰山野草園(立山町吉峰) 富山県農林水産総合技術センター森林研究所 (076-483-1511) グリーンパーク吉峰 (076-483-2828)	新緑 紅葉 山野草 5月上旬～下旬 10月中旬～11月中旬 5月～10月	樹木園は、木の実の林、マツボックリの林、紅葉の林などがあり園路を散策しながら樹木の特徴が学べます。吉峰山野草園ではエビネ、ササユリなど四季折々に約200種の山野草が楽しめます。
14	常願寺川公園 (立山町利田) 富山県常願寺川公園管理事務所(076-463-2034)	サクラ 4月中旬	常願寺川の河川敷を利用したスポーツ広場などがある都市公園で、立山連峰をバックに眺める約500本のサクラはみごとです。
15	ありみね湖 (富山市有峰) 富山県有峰森林文化村(076-482-1420)	新緑 紅葉 6月上旬～下旬 10月上旬～下旬	県立自然公園、国民休養地に指定されている名勝地で自然探勝に最適です。薬師岳をバックに眺める有峰湖、プナ・ミズナラ・モミジなどの新緑・紅葉は絶景です。
16	常西用水ブロムナード (富山市上滝ほか) 富山市大山総合行政センター農林商工課 (076-483-2593)	サクラ 4月中旬	桜並木が約1kmにわたり植栽されています。咲きこぼれる桜並木の狭間から望む立山連峰は印象的です。用水には佐々堤や石張水路の遺構もあります。
17	おおさわの寺家公園 (富山市寺家) 富山市大沢野総合行政センター農林商工課 (076-467-5815)	サクラ ツツジ 紅葉 4月中旬～下旬 5月上旬～中旬 10月下旬～11月中旬	京都の嵐山を模した公園で眺望に優れ、サクラ、ツツジ、紅葉など四季折々の花木が楽しめます。
18	神通峡県定公園 (富山市(旧大沢野町・旧細入村)) 富山市大沢野総合行政センター農林商工課 (076-467-5815) 富山市細入総合行政センター産業建設課 (076-485-9002)	新緑 紅葉 4月中旬～5月中旬 11月上旬～中旬	片路峡と呼ばれる鋭いV字谷の造形の中に、芽吹きの新緑、色鮮やかな紅葉が神通川の澄んだ緑色の流れに映える景色は絶景です。
19	八尾神通さくら堤(富山市八尾町中神通・西神通) 富山市八尾総合行政センター建設課(076-454-3111)	サクラ 4月上旬～中旬	神通川の中州をとり囲むように植えられたサクラの大回廊です。近くには城生城址や天狗の貝塚など歴史的名所もあります。
20	城ヶ山公園 (富山市八尾町城ヶ山) 富山市八尾総合行政センター建設課(076-454-3111)	サクラ ツツジ 4月中旬～下旬 5月上旬～下旬	山頂一帯は眺望に富み、立山連峰、富山平野、富山湾を眺めながらサクラ、ツツジが楽しめます。
21	小井波 (富山市八尾町小井波) 富山市八尾教育行政センター(076-454-3329)	ミズバショウ 4月下旬～5月上旬	標高470mと低いところに群生している珍しいミズバショウです。八尾町の天然記念物にも指定されています。
22	富山市営農サポートセンター(富山市月岡町) (076-429-4504)	草花、花木 通年	富山市の花ツバキを集めた椿園などの花木園、花壇、芝生広場などを備え、1年を通して植物を楽しめます。
23	磯部・松川堤 (富山市磯部町ほか) 富山市公園緑地課 (076-443-2110)	サクラ 4月中旬	市街を流れる松川べりは水と緑の河川公園として市民に親しまれ、サクラ、ツツジ、ヒガンバナなど四季折々の花や緑が楽しめます。
24	富山市民俗民芸村 (富山市安養坊) 富山市公園緑地課 (076-443-2110)	ツバキ 3月下旬～4月下旬	富山市の花木のツバキが130種集められています。花や緑のなか歴史や文化にも触れることができます。
25	呉羽丘陵 (富山市呉羽町) 富山市公園緑地課 (076-443-2110)	ナシ 4月下旬	200haのナシ畑一面にナシの花が白いジュウタンを敷きつめたように咲きます。
26	富山県中央植物園 (富山市婦中町上嚮田) (076-466-4187)	世界の植物 日本の植物 通年	屋外展示園、5棟の温・冷室などを備え、植物の観賞、栽培、保存、調査・研究の機能を有する総合的植物园です。中国雲南省をはじめとする世界の植物や日本の植物が観賞できます。
27	富山市婦中ふるさと自然公園 (富山市婦中町新町・羽根・長沢) 富山市婦中総合行政センター農林商工課 (076-465-2116)	サクラ ツツジ ハナショウブ 4月中旬 5月中旬～下旬 6月中旬～7月上旬	広場や菖蒲園、遊歩道が整備されサクラ、ツツジ、ハナショウブなど四季を通して花と緑が楽しめる公園です。立山連峰や富山平野の眺望も良く各願寺や王塚古墳など歴史的遺産も多くあります。
28	県民公園太閤山ランド (射水市黒河) 太閤山ランド管理センター (0766-56-6116)	サクラ アジサイ ヘメロカリス 4月中旬 6月下旬～7月上旬 6月下旬～7月中旬	県内最大の都市公園で、四季を通して花が咲き、なかでもアジサイは50品種2万株を有し、日本海側有数の規模を誇ります。サクラ、ヘメロカリスも見ごたえがあります。

箇所番号	ところ・問い合わせ先	みどころ	あんない
29	高岡古城公園 (高岡市古城) 高岡古城公園管理事務所 (0766-20-1563)	サクラ 紅葉 ヤブツバキ 4月上旬～中旬 11月上旬～中旬 2月上旬～4月下旬	高岡市中心部に位置し大きな水濠を有する城址で、春にはサクラ、夏には生い茂る木々、秋には紅葉、冬にはツバキと四季折々の花木が水面に影を落とす風情を楽しめます。
30	高岡おとぎの森公園 (高岡市佐野・上黒田) (0766-28-6500)	バラ 四季の草花 (ワイルドフラワー) 5月下旬～10月下旬 5月上旬～10月下旬	平成8年の「第13回全国都市緑化とやまフェア」のメイン会場で、中央には千保川が流れバラ園やワイルドフラワーの花畑などがあり、花と緑と水に親しめる総合公園です。
31	水道つづき公園 (高岡市笹八口) 高岡市水道局総務課 (0766-20-1623)	サクラ ツツジ 4月中旬～下旬 5月上旬～6月上旬	三千坊の丘陵地に位置し、射水・砺波平野、遠くは立山連峰が望めます。15,000本のツツジが咲き誇り、200本のサクラのトンネルもみごとです。
32	高岡伏木・勝興寺(高岡市伏木古国府) 高岡市観光交流課 (0766-20-1301) 勝興寺 (0766-44-0037)	ツバキ 2月中旬～4月下旬	雲龍山勝興寺は浄土真宗本願寺派の古刹で、奈良時代以来越中の国府が置かれていたところとして知られています。境内には約1,000本のツバキが群生し、別名「ツバキ寺」と呼ばれています。
33	光久寺茶庭 (氷見市飯久保) 氷見市商工観光戦略課 (0766-74-8106) 光久寺 (0766-91-1690)	ツツジ 5月上旬～中旬	浄土真宗の古刹光久寺の茶庭は、江戸時代の加賀藩御用造園師駒造作の築山泉水庭として有名です。ツツジのほかスイレン、池に映える紅葉と四季折々の姿が満喫できます。
34	下田子藤波神社 (氷見市下田子) 氷見市商工観光戦略課 (0766-74-8106)	フジ 5月中旬	大伴家持が咲き誇る藤のみごとさを歌に詠んだとされています。花房を垂れた静かな美しさが昔をしのばせます。
35	氷見市海浜植物園 (氷見市柳田) (0766-91-0100)	ハマナス マンダリン 6月上旬～7月下旬 通年	海浜植物の専門植物園でハマナスなど日本の海浜植物やマンダリンなど熱帯・亜熱帯の海浜植物が観賞できます。植物と深い関わりを持つ昆虫の標本も展示されています。
36	十二町瀧水郷公園 (氷見市十二町) 氷見市都市計画課 (0766-91-7117)	オニバス 花蓮 8月上旬～下旬 6月下旬～8月下旬	貴重な歴史性と自然を活かした都市公園です。国指定の天然記念物オニバスの発生地である十二町瀧や花蓮などの水生植物が観察できます。
37	朝日山公園 (氷見市幸町) 氷見市都市計画課 (0766-91-7117)	サクラ ツツジ 4月中旬 5月上旬～中旬	市街地中央の高台に位置し、展望台からは市街地、有磯の海、立山連峰の大パノラマが楽しめます。サクラのトンネルや氷見市の花木ツツジが公園に彩りを添えます。
38	老谷と長坂の大椿(氷見市老谷、長坂) 氷見市商工観光戦略課 (0766-74-8106)	ツバキ 老谷 長坂 4月上旬～中旬 10月下旬～4月上旬	老谷の大ツバキは、ヤブツバキとして日本一と言われています。長坂の大ツバキは10月頃から咲き始め、11月と2月～4月の3回にわたって満開の時期を迎えることから、「三度咲きのツバキ」と呼ばれています。
39	岸渡川桜並木 (高岡市福岡町福岡新) 高岡市福岡総合行政センター-経済振興課(0766-64-1426)	サクラ 4月中旬	咲きこぼれる約3,000本のサクラがピンクのトンネルをつくり、その姿を川面に映し流れる岸渡川の水辺は町民の憩いの場となっています。
40	小矢部河川公園 (小矢部市西福町) 小矢部市観光振興課 (0766-67-1760)	ハナショウブ 6月中旬～下旬	小矢部川の河川敷には菖蒲園のほか運動広場、芝生広場も整備され市民の憩いの場となっています。「菖蒲まつり」も開催されます。
41	俱利伽羅県定公園(小矢部市松永) 小矢部市観光振興課 (0766-67-1760)	サクラ 4月下旬～5月上旬	俱利伽羅県定公園は源平の古戦場、旧北陸道などの史跡名所として親しまれています。約6,000本のヤエザクラがみごとな花を咲かせます。
42	砺波チューリップ公園・花総合センター (砺波市花園町、高道) チューリップ四季彩館 (0763-33-7716) 富山県花総合センター (0763-32-1187)	チューリップ カンナ 各種草花 4月下旬～5月上旬 8月上旬～9月中旬 通年	砺波チューリップ公園では、春にはチューリップが、夏から初秋にはカンナが季節を彩ります。チューリップ四季彩館ではチューリップが四季を通して楽しめます。富山県花総合センターは栽培技術や花壇づくりなど花の情報発信の中心施設で、展示温室もあり園芸植物を中心に約1,000種の四季折々の植物が観賞できます。
43	県民公園頼成の森水生植物園(砺波市頼成) 頼成の森管理事務所 (0763-37-1540)	ハナショウブ 6月中旬～下旬	580品種70万株のハナショウブをはじめスイレン、ハス、コウホネなど湿地の植物が植栽され、全国に誇る規模の水生植物園です。「花しょうぶ祭り」も開催されます。
44	となみ夢の平 (砺波市五谷) 夢の平コスモス荘 (0763-37-2323)	コスモス 10月上旬～下旬	夢の平スキー場のゲレンデに100万本のコスモスがジュタンを敷きつめたように咲き乱れます。「となみ夢の平コスモスウッチング」も開催されます。
45	舟戸公園 (砺波市庄川町金屋ほか) 砺波市庄川支所地域振興課 (0763-82-1901)	サクラ 4月上旬～中旬	ヤマザクラやオオシマザクラが水辺に競い合います。庄川右岸には、山々を彩る県内では珍しい自生のエドヒガンザクラがうす紅色の花を咲かせます。
46	高瀬遺跡公園 (南砺市高瀬) 井波歴史民俗資料館 (0763-82-5050)	ハナショウブ 6月中旬～下旬	高瀬遺跡公園は平安時代初期の荘園遺跡として国の史跡に指定されています。園内に造られた曲水と水面に映える両岸のハナショウブの風情豊かな様子が楽しめます。
47	南砺市園芸植物園 (南砺市柴田屋) (0763-22-8711)	キク キク科植物 11月上旬 通年	南砺市福野地域は古くから電照菊の生産が盛んです。南砺市園芸植物園には国内外のキク科の植物約300種が展示され一年を通して楽しめます。「南砺菊まつり」も開催されます。
48	ふくみつ河川公園(南砺市福光) 南砺市林政課 (0763-23-2033)	サクラ 4月上旬～中旬	南砺市福光の中心部を流れる小矢部川の河川敷を利用した都市公園でテニスコートなどが整備されています。両岸には2kmの桜並木があり、ピンクのトンネルをくぐる人々ににぎわいます。
49	縄ヶ池 (南砺市蓑谷) 南砺市林政課 (0763-23-2033)	ミズバショウ 5月中旬	県の天然記念物に指定されているミズバショウの大群生地です。標高1,000m以下での群生地としては日本の南西端とされ学術的にも高い価値をもっています。
50	たいら道谷高原 (南砺市梨谷) 南砺市平行政センター (0763-66-2131)	紅葉 10月下旬～11月中旬	五箇山県立自然公園の中にあり、近くには世界遺産の相倉合掌造り集落など重要な文化財が点在しています。ヤマモミジなどの紅葉と山の岩肌とのコントラストが美しく紅葉の名所となっています。
51	庄川峡・桂湖 砺波市庄川支所地域振興課(0763-82-1901) 南砺市上平行政センター (0763-67-3211)	新緑 紅葉 4月上旬～5月中旬 10月上旬～11月中旬	庄川峡は溪谷美とともに紅葉の名所としても知られています。庄川の澄んだ流れに映える新緑・紅葉が美しくドラマチックな溪谷美が楽しめます。桂湖は境川ダムの上流湖で、オートキャンプ場や遊歩道などが整備されています。一帯は白山国立公園、五箇山県立自然公園に指定されており、ブナ、ミズナラなどの自然林が残されています。

資料 県森林政策課調(平成9年度選定)

(5) さくらの名所 箇所一覧

No.	さくらの名所	所在地	問い合わせ先	電話番号	品種名
1	あさひ城山公園	朝日町城山	朝日町産業課	0765-83-1100	ソメイヨシノ、サトザクラウコン
2	舟川べり	朝日町舟川新	朝日町産業課	0765-83-1100	ソメイヨシノ
3	浄蓮寺・念興寺の桜	入善町上野・舟見	浄蓮寺 念興寺	0765-72-1213 0765-78-1252	コシノフクカサネ
4	黒部川堤防桜堤	入善町浦山新	入善町建設下水道課	0765-72-1100	ソメイヨシノ
5	明日の大桜	黒部市宇奈月町朝日	黒部市農林整備課	0765-54-2111	エドヒガン
6	月訪の桜	黒部市宇奈月町浦山	黒部市農林整備課	0765-54-2111	エドヒガン
7	宮野運動公園	黒部市宮野	宮野運動公園管理事務所	0765-54-1236	ソメイヨシノ、サトザクラ
8	前沢ガーデン 桜花園	黒部市前沢谷	YKK株のホームページ		エドヒガン、ヤマザクラほか
9	百年桜(旧 三日子小学校)	黒部市三日子	黒部市農林整備課	0765-54-2111	ソメイヨシノ
10	松倉城跡	魚津市鹿熊	魚津市教育委員会	0765-23-1045	ヤマザクラ
11	魚津桃山運動公園	魚津市出字桃山	魚津桃山運動公園事務所 (魚津市体育協会)	0765-22-0077	ソメイヨシノ
12	魚津市総合公園	魚津市三ヶ	魚津市施設管理公社	0765-24-9578	ソメイヨシノ、サトザクラ
13	新川学びの森 天神山交流館	魚津市天神野新	新川学びの森天神山交流館	0765-31-7001	ソメイヨシノ、サトザクラ
14	行田公園	滑川市上小泉	滑川市まちづくり課	076-475-2111	ソメイヨシノ
15	劔折戸菊桜	上市町折戸	上市町産業課	076-472-1111	ツルギオライトキクザクラ
16	常願寺川公園	立山町利田	富山県常願寺川公園管理事務所	076-463-2034	ソメイヨシノ、サトザクラ
17	富山県農林水産総合技術センター森林研究所・樹木園	立山町吉峰	富山県農林水産総合技術センター森林研究所	076-483-1511	サトザクラほか100品種以上
18	立山黒部アルペンルートのタカネザクラ	立山町芦峯寺	立山町商工観光課	076-462-9971	タカネザクラ
19	京坪川沿い	舟橋村海老江ほか	舟橋村生活環境課	076-464-1121	ソメイヨシノ
20	常西用水プロムナード	富山市上滝ほか	富山市大山総合行政センター農林商工課	076-483-2593	ソメイヨシノ
21	富山県立中央農業高等学校	富山市東福沢	富山県立中央農業高等学校	076-483-1911	ソメイヨシノ、サトザクラ
22	松川べり(松川公園・磯部堤・城址公園)	富山市磯部町～東田地方ほか	富山市建設部公園緑地課	076-443-2110	ソメイヨシノ、シダレザクラ
23	いたち川べり	富山市牛島新町～大泉	富山市建設部公園緑地課	076-443-2110	ソメイヨシノ
24	稲荷公園	富山市稲荷町	富山市建設部公園緑地課	076-443-2110	ソメイヨシノ、サトザクラほか
25	富岩運河環水公園・富岩運河	富山市湊入船町～蓮町	環水公園パークセンター 富山県富山港事務所	076-444-6041 076-437-7131	コシノヒガン、ソメイヨシノほか
26	富山県民会館分館 内山邸	富山市宮尾	内山邸	076-432-4567	ソメイヨシノ、ヤマザクラほか
27	神通川左岸堤防	富山市五福	富山土木センター施設管理課	076-444-8594	ソメイヨシノ
28	水墨美術館	富山市五福	富山県水墨美術館	076-431-3719	ベニシダレザクラ
29	五福公園	富山市五福	五福公園管理事務所	076-432-5073	ソメイヨシノ、オオシマザクラほか
30	呉羽丘陵(城山・呉羽山・北代)	富山市安養坊ほか	富山市建設部公園緑地課	076-443-2110	エドヒガン、ソメイヨシノほか
31	富山市ファミリーパーク	富山市古沢	富山市ファミリーパーク	076-434-1234	ソメイヨシノ、ヤマザクラほか
32	太田川沿い	富山市赤田ほか	富山市建設部公園緑地課	076-443-2110	ソメイヨシノ
33	春日温泉郷	富山市春日	富山市大沢野総合行政センター農林商工課	076-467-5815	ソメイヨシノ
34	寺家公園	富山市寺家	富山市大沢野総合行政センター農林商工課	076-467-5815	ソメイヨシノ、サトザクラ

No.	さくらの名所	所在地	問い合わせ先	電話番号	品種名
35	神通川さくら堤・塩の千本桜	富山市八尾町西神通・中神通、富山市塩	富山市大沢野総合行政センター 農林商工課	076-467-5815	ソメイヨシノ
36	城ヶ山公園	富山市八尾町城ヶ山	富山市八尾総合行政センター建設課	076-454-3111	ソメイヨシノ、ヤマザクラほか
37	富山県中央植物園	富山市婦中町上饗田	富山県中央植物園	076-466-4187	ソメイヨシノほか100品種以上
38	富山市婦中ふるさと自然公園	富山市婦中町羽根	富山市婦中総合行政センター農林商工課	076-465-2116	ソメイヨシノ
39	いこいの村	富山市婦中町細谷	いこいの村磯波風	076-469-5770	ソメイヨシノ、サトザクラほか
40	鎌倉八幡宮の大桜	富山市山田鎌倉	富山市山田総合行政センター 産業建設課	076-457-2114	エドヒガン
41	内川べり	射水市八幡町・中新湊・ 二の丸町	射水市農林水産課	0766-82-1959	ソメイヨシノ
42	新港の森 さくらひろば	射水市作道・高岡市金屋	新港の森管理事務所	0766-84-0950	ソメイヨシノ、オオシマザクラ
43	下条川べり	射水市三ヶほか	射水市農林水産課	0766-82-1959	ソメイヨシノ
44	太閤山ランド	射水市黒河	太閤山ランド管理センター	0766-56-6116	ソメイヨシノ
45	薬勝寺池公園	射水市中太閤山	射水市農林水産課	0766-82-1959	ソメイヨシノ
46	東洋紡績(株)富山事業所庄川工場	射水市犬内	射水市農林水産課	0766-82-1959	ソメイヨシノ
47	高岡古城公園	高岡市古城	高岡古城公園管理事務所	0766-20-1563	コシノヒガン、ソメイヨシノほか
48	水道つつじ公園	高岡市笹八口	高岡市水道局総務課	0766-20-1623	ソメイヨシノほか
49	千保川沿い	高岡市清水町～下黒田	高岡市花と緑の課	0766-20-1417	ソメイヨシノ
50	二上山公園(城山園地)	高岡市東海老坂	高岡市花と緑の課	0766-20-1417	サトザクラ、キンキマメザクラ ほか
51	岸渡川桜並木	高岡市福岡町福岡新	高岡市経済振興課	0766-64-1426	ソメイヨシノ
52	駒つなぎ桜	氷見市栗原	氷見市都市計画課・花みどり推進班	0766-91-7117	エドヒガン
53	余川古寺の桜	氷見市余川	氷見市都市計画課・花みどり推進班	0766-91-7117	エドヒガン
54	上久津呂のツバキ・キクザクラ	氷見市上久津呂	氷見市都市計画課・花みどり推進班	0766-91-7117	ヒメクジロキクザクラ
55	朝日山公園	氷見市幸町	氷見市都市計画課・花みどり推進班	0766-91-7117	ソメイヨシノ
56	湊川リバーウォーク	氷見市本町ほか	氷見市都市計画課・花みどり推進班	0766-91-7117	ソメイヨシノ
57	城山公園	小矢部市城山町	小矢部市観光振興課	0766-67-1760	ソメイヨシノ
58	俱利伽羅県定公園	小矢部市松永	小矢部市観光振興課	0766-67-1760	サトザクラ
59	浄教寺てまり桜	小矢部市興法寺	小矢部市観光振興課	0766-67-1760	ジョウキョウジテマリザクラ
60	砺波市上和田緑地・キャンプ場 (和田川ダム湖畔)	砺波市上和田	砺波市チューリップ四季彩館	0763-33-7716	ソメイヨシノ、サトザクラ
61	庄川水記念公園 (舟戸公園・水記念公園・弁財天公園)	砺波市庄川町金屋ほか	砺波市庄川支所地域振興課	0763-82-1901	コシノヒガン、ソメイヨシノ
62	砺波嵐山	砺波市庄川町庄ほか	砺波市庄川支所地域振興課	0763-82-1901	エドヒガン
63	城端別院 善徳寺	南砺市城端	城端別院善徳寺	0763-62-0026	シダレザクラ
64	向野のエドヒガン	南砺市野口	南砺市林政課	0763-23-2033	エドヒガン
65	桜ヶ池	南砺市立野原	南砺市林政課	0763-23-2033	ソメイヨシノ、サトザクラほか
66	大門川沿い	南砺市山見、高瀬ほか	井波観光協会	0763-82-2539	ソメイヨシノ、サトザクラほか
67	千谷の宮桜	南砺市院瀬見	南砺市林政課	0763-23-2033	エドヒガン
68	赤祖父湖畔	南砺市川上中	南砺市林政課	0763-23-2033	ソメイヨシノ、サトザクラ
69	安居寺公園	南砺市安居	南砺市林政課	0763-23-2033	ソメイヨシノ
70	ふくみつ河川公園	南砺市福光	南砺市林政課	0763-23-2033	ソメイヨシノ、サトザクラ

資料 県森林政策課調(平成23年度選定)

(6)とやま水源の森、箇所一覧及び箇所位置図

番号	森林の名称	選定基準	天然林と人工林の割合		水源の種類	主な見どころ
			天然林	人工林		
1	朝日小川水源の森 (朝日町)	①	90%	10%	朝日小川ダム	ブナやミズナラの新緑と紅葉 ダム湖周辺の公園・ハーブ園
2	杉沢の沢スギ (入善町)	④	100%	—	湧水	伏条更新の貴重な杉林・多様な植生 (国指定天然記念物)
3	舟見水源の森 (入善町)	③	62%	38%	渓流水	舟見山自然公園 ミズナラ林からヒメコマツへの変化
4	宇奈月水源の森 (黒部市)	①	95%	5%	渓流水	ブナやミズナラの新緑と紅葉 町名の由来地、温泉
5	嘉例沢森林公園 (黒部市)	②	90%	10%	湧水	ブナ林の宝庫、ワサビやカワモズクなど の水生植物、磨崖仏
6	古鹿熊水源の森 (魚津市)	①	90%	10%	角川ダム	ブナやミズナラの新緑と紅葉 雨乞いの本尊
7	行田公園 (滑川市)	②	70%	30%	湧水	市街地の中にある自然公園、ハナショウ ブ園、植物や野鳥の観察
8	千石川水源の森 (上市町)	①	85%	15%	上市川 第2ダム	コナラやミズナラの新緑と紅葉 千石森林公園、三枚滝
9	大岩水源の森 (上市町)	④	75%	25%	渓流水	火山の噴火による湖沼群 大岩山日石寺、そうめん
10	白岩川水源の森 (立山町)	①	55%	45%	白岩川ダム	ブナやミズナラの新緑と紅葉 ミズバショウの群生、国立立山少年自然の家
11	熊野川水源の森 (富山市)	①	90%	10%	熊野川ダム	ブナやミズナラの新緑と紅葉 ダム湖周辺の公園
12	下タ南部水源の森 (富山市)	③	66%	34%	渓流水及び 湧水	県下有数のスギの美林 野仏の里、神通峡
13	庵谷水源の森 (富山市)	④	70%	30%	渓流水	旧飛騨街道、庵谷峠からの展望、神通峡
14	白木峰水源の森 (富山市)	②	76%	24%	渓流水	ブナやチシマザサの群集、高原植物の宝庫 とやま21世紀の森
15	深道水源の森 (富山市)	④	73%	27%	渓流水	ブナ林の群生、ブナの新緑と紅葉、山菜採り 山田村指定文化財
16	古洞水源の森 (富山市)	②	95%	5%	古洞ダム	ダム周辺の多様な植生、野鳥の宝庫 山菜採り、自然活用村
17	笹尾池水源の森 (射水市)	③	42%	58%	笹尾池	渇水時にも涸れないため池、山菜の宝庫
18	太田水源の森 (高岡市)	②	90%	10%	与茂九郎池、 赤尾谷内池	二上山周辺最大のため池 太田自然休養村
19	桑の院水源の森 (氷見市)	③	53%	47%	桑の院池	農業の発展に貢献、縄文式土器の発掘
20	五位水源の森 (高岡市)	②	69%	31%	五位ダム	ダム湖周辺の景観 とやまふくおか家族旅行村
21	くりから水源の森 (小矢部市)	④	94%	6%	埴生大池	低山帯の貴重なブナ林 源平合戦の古戦場、埴生八幡宮
22	頼成・増山水源の森 (砺波市)	②	45%	55%	和田川ダム	郷土種のマスヤマズギ 県民公園頼成の森、増山城址公園
23	庄川湯谷水源の森 (砺波市)	②	70%	30%	湧水	グリーンシャワーの降る森 牛獄ふるさと歩道、三段の滝
24	八乙女・不動滝水源の森 (南砺市)	③	40%	60%	渓流水	閑乗寺自然公園、不動滝、不動滝の霊水

(7) 自然公園等の概要

(イ) 自然公園等現況表

種 別	箇所数	面積 (ha)	県土面積に占 める割合(%)	概 要
国立公園	2	79,173	18.64	中部山岳、白山
国定公園	1	1,005	0.24	能登半島
県立自然公園	6	45,376	10.68	朝日、有峰、五箇山、白木水無、医王山、僧ヶ岳
県定公園	17	16,829	3.96	神通峡、呉羽丘陵、高岡古城、俱利伽羅、 庄川峡、大岩眼目、松倉城跡、増山城跡、 夢の平、稲葉山・宮島峡、桜ヶ池、 八乙女山・閑乗寺、片貝、立山山麓、牛岳、ふくおか 西山森林、臼が峰
自然環境保全地域	11	624	0.15	沢杉、縄ヶ池・若杉、愛本、東福寺、 神通峡、深谷、山の神、池の尻、 日尾御前、常楽寺、谷内谷
合 計	37	143,007	33.67	

(ロ) 自然公園の概要

区 分	名 称	面積(ha)	左のうち特別地域	指定年月日	関 係 市 町 村
国立公園	中部山岳	76,431	73,837	昭和9年12月4日	朝日町、黒部市、魚津市、 上市町、立山町、富山市
	白 山	2,742	2,742	昭和37年11月12日	南砺市
	小 計	79,173	76,579		
国定公園	能登半島	1,005	964	昭和43年5月1日	高岡市、氷見市
県立 自然公園	朝 日	9,623	9,355	昭和48年3月13日	朝日町
	有 峰	11,600	11,600	"	富山市
	五 箇 山	3,856	3,275	"	南砺市
	白木水無	11,554	6,473	昭和49年3月30日	富山市、南砺市
	医王山	2,943	1,548	昭和50年2月22日	南砺市
	僧ヶ岳	5,800	3,467	平成23年9月8日	魚津市、黒部市
小 計	45,376	35,718			
合 計	9か所	125,554	113,261		

(ハ) 県定公園の概要

名 称	面積(ha)	指定年月日	関 係 市 町 村	備 考
神通峡	1,160	昭和42年10月7日	富山市	
呉羽丘陵	487	"	富山市	一部都市公園と重複
高岡古城	22	"	高岡市	都市公園と重複
俱利伽羅	758	"	小矢部市	
庄川峡	835	昭和43年4月16日	砺波市	一部都市公園と重複
大岩眼目	2,880	昭和44年10月25日	上市町	
松倉城跡	1,083	平成4年3月26日	魚津市	
増山城跡	345	"	砺波市	一部都市公園と重複
夢の平	221	"	"	
稲葉山・宮島峡	757	"	小矢部市	
桜ヶ池	485	"	南砺市	一部都市公園と重複
八乙女山・閑乗寺	633	"	砺波市、南砺市	"
片貝	2,290	平成17年8月17日	魚津市	
立山山麓	980	"	富山市	
牛岳	2,431	"	富山市、砺波市、南砺市	
ふくおか西山森林	740	"	高岡市	
臼が峰	722	"	氷見市	
合 計	16,829			

資料 県自然保護課調(平成24年3月末日現在)

(二) 自然環境保全地域の概要

名 称	場 所	面 積 (ha)	指定年月日	特別地区 指定年月日	野生動植物保護 地区指定年月日	主な保全対象
沢 杉 自然環境保全地域	下新川郡入善町 吉原	2.67 (2.67)	昭48年10月20日 県告示 1,037号	昭51年12月25日 県告示 1,234号		黒部川末端扇状地の伏流水とサワスギ等の植生
縄ヶ池・若杉 自然環境保全地域	南砺市大鋸屋	315.70	昭48年10月20日 県告示 1,037号			山地帯における池沼湿原のミズバショウ及びブナ、ミズナラの天然林
愛 本 自然環境保全地域	黒部市宇奈月町 中ノ口	11.78 (1.89)	昭51年6月1日 県告示 548号	昭51年12月25日 県告示 1,234号		黒部川扇頂部の地形とウラジロガシ林
東福寺 自然環境保全地域	滑川市東福寺	71.55	昭51年6月1日 県告示 548号			河岸段丘等の地形と安山岩で形成された節理の露頭
神通峡 自然環境保全地域	富山市 寺津・片掛・庵谷	152.68 (45.04)	昭51年6月1日 県告示 548号	昭51年12月25日 県告示 1,234号		神通川のV字峡谷とウラジロガシ、アカシデ林
深 谷 自然環境保全地域	富山市八尾町 深谷	8.48 (1.75) ((1.75))	昭53年7月11日 県告示 717号	昭53年12月14日 県告示 1,305号	昭53年12月14日 県告示 1,306号	オオミズゴケ、モウセンゴケ等の湿性植物の群生地とハッコウトンボの生息地
山の神 自然環境保全地域	南砺市利賀村 阿別当	12.50 (12.50)	昭54年8月7日 県告示 934号	昭55年1月5日 県告示 1号		ブナ、ミズナラの天然林
池の尻 自然環境保全地域	魚津市二ヶ 池ノ尻	1.36 (1.36)	昭56年1月17日 県告示 23号	昭56年2月12日 県告示 116号		県内最大のミズバショウの純群落とモリアオガエル、クロサンショウウオの繁殖地
日尾御前 自然環境保全地域	富山市八尾町 内名	34.94 (34.94)	昭56年11月26日 県告示 1,210号	昭56年11月26日 県告示 1,212号		安山岩質凝灰岩の特異な地形と優れた天然林
常楽寺 自然環境保全地域	富山市婦中町 千里	10.99 (0.70)	昭61年7月9日 県告示 1,046号	昭61年10月17日 県告示 1,567号		低山丘陵地にあるウラジロガシの天然林
やちのたに 谷内容 自然環境保全地域	南砺市利賀村 百瀬川	1.13 (0.19) ((0.19))	昭61年 7月 9日 県告示 1,046号	昭61年10月17日 県告示 1,567号	昭61年10月17日 県告示 1,568号	低山地帯におけるオオミズゴケを中心とする湿性植物の群生地
計	11地域	623.78 (101.04) ((1.94))				

資料 県自然保護課(平成24年3月31日現在)

(注) ()内は特別地区面積、(())内は野生動植物保護地区面積。

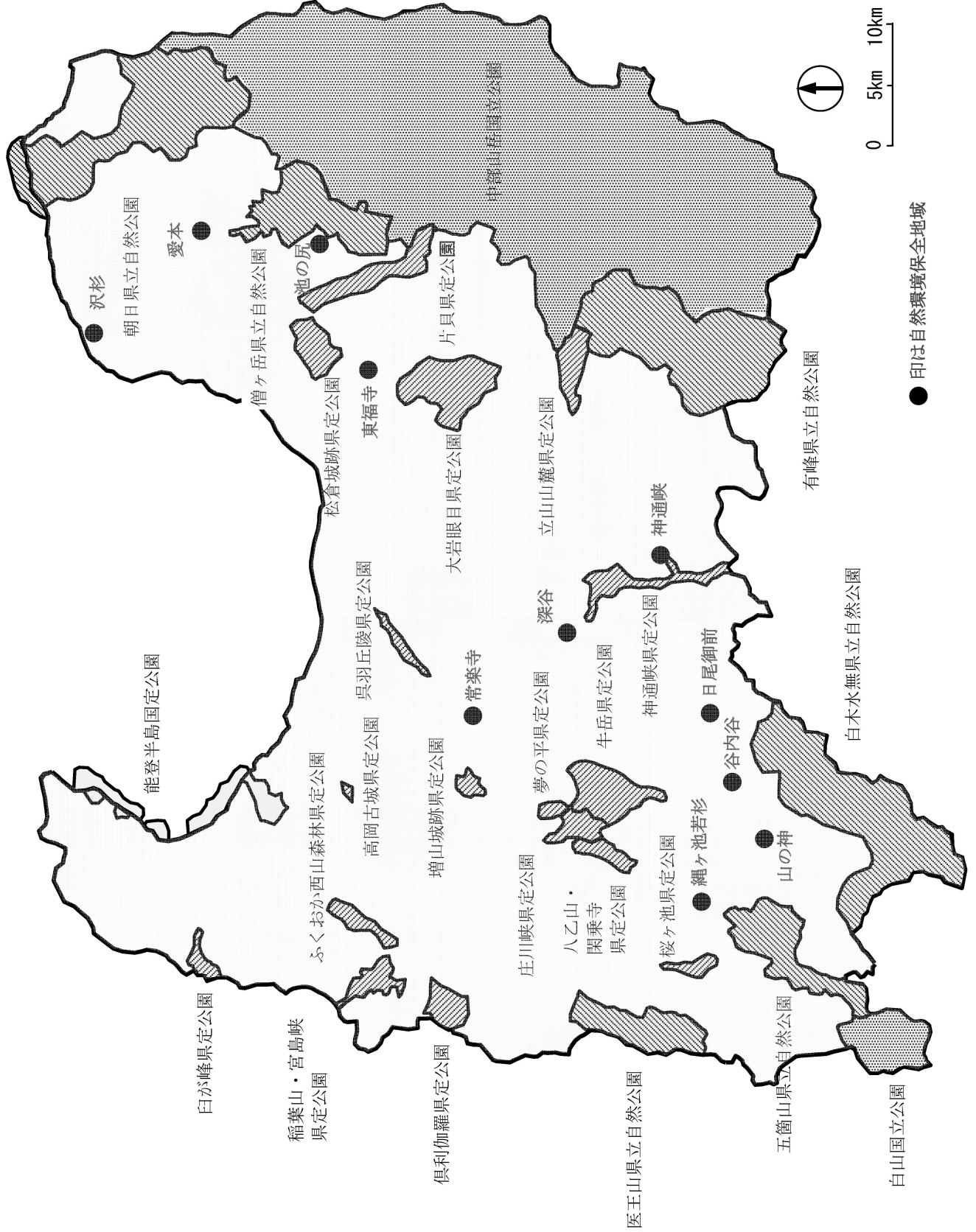
(ホ) 県民公園の概要

種別	名称	規模(ha)	設置の目的	開設年月
都市公園	県民公園新港の森	25	① 公害防止のためのグリーンベルトの確保 ② 県民の休息、散歩、遊戯、運動等総合的なレクリエーションの場の提供	57年10月
	県民公園太閤山ランド	117	県民に休息、散歩、遊戯、運動等総合的なレクリエーションの場の提供	58年7月
自然風致公園	県民公園頼成の森	115	県民に森林を生かした休養の場の提供	50年4月
	県民公園自然博物館「ねいの里」	12.9	県民に自然に関する学習の場の提供	56年6月
	県民公園野鳥の園	73	県民に自然探勝の場の提供 ②野鳥の保護	60年10月
指定公園	中央サイクリングロード	延長約15km	県民公園と有機的かつ一体的に機能する公園	52年4月
(遊歩道)	公園街道	延長19km	県民公園を結ぶ自然歩道	58年4月

資料 県環境政策課、自然保護課、都市計画課(平成24年3月31日現在)

(注) 中央サイクリングロードには、富山市花ノ木から射水市黒河までの間、遊歩道が併設されている。

(一) 自然公園等現況図



(8) 林業関係事業等の市町村指定年度等一覧表

センター別	市町村別	地域森林計画樹立	市町村森林整備計画樹立	特定市町村	山村振興対策					過疎地域	豪雪対策		辺地数	経済地帯	
					振興山村	山村振興計画樹立					豪雪地帯	特別豪雪地帯			
						1期	2期	3期	4期						5期
新川	魚津市	H23	H23	H11	松倉	45	50	61				38		中間農業地域	
	滑川市	H23	H23	—								38	3	平地農業地域	
	黒部市	H23	H23	H18											
	(黒部市)	—	—	—	東布施	45	51					38		平地農業地域	
	(宇奈月町)	—	—	—								38	46	中間農業地域	
	入善町	H23	H23	—								38		平地農業地域	
	朝日町	H23	H23	H11	宮崎、境南保、山崎	43	48	55	8	14	1	38		中間農業地域	
富山	富山市	H23	H23	H17		19							7		
	(富山市)	—	—	—							38		—	都市の地域	
	(大沢野町)	—	—	—							38		—	中間農業地域	
	(大山町)	—	—	—	大山、福沢	46	53	61	9			38	46	—	中間農業地域
	(八尾町)	—	—	—	卯花、野積仁歩、大長谷	47	52	59	6	11		38	48	—	山間農業地域
	(婦中町)	—	—	—								38		—	平地農業地域
	(山田村)	—	—	—	全域	46	52	57	4	11	1	38	46	—	中間農業地域
	(細入村)	—	—	—							1	38	51	—	山間農業地域
	舟橋村	—	—	—								38			平地農業地域
	上市町	H23	H23	H11	大岩、白萩	43	47	54	19			38	46	2	中間農業地域
立山町	H23	H23	H11	東谷	47	53	60	10			38	48	1	中間農業地域	
高岡	高岡市	H20	H20	H17		20									
	(高岡市)	—	—	—								38		—	都市の地域
	(福岡町)	—	—	—	五位山	47	54	63				38		4	平地農業地域
	氷見市	H20	H20	H11								38		35	中間農業地域
	小矢部市	H20	H20	H11								38		3	平地農業地域
	射水市	H20	H20												
	(新湊市)	—	—	—								38		—	都市の地域
	(小杉町)	—	—	—								38		—	都市の地域
	(大門町)	—	—	—								38		—	平地農業地域
	(下村)	—	—	—								38		—	平地農業地域
(大島町)	—	—	—								38		—	平地農業地域	
砺波	砺波市	H20	H20	H16										3	
	(砺波市)	—	—	—								38		—	平地農業地域
	(庄川町)	—	—	—								38	54	—	中間農業地域
	南砺市	H20	H20	H16							1			8	
	(城端町)	—	—	—	養谷	44	51				—	38	54	—	中間農業地域
	(平村)	—	—	—	全域	42	49	57	5	13	—	38	46	—	山間農業地域
	(上平村)	—	—	—	全域	41	48	55	4	11	—	38	46	—	山間農業地域
	(利賀村)	—	—	—	全域	40	49	56	7		—	38	46	—	山間農業地域
	(井波町)	—	—	—							—	38		—	平地農業地域
	(井口村)	—	—	—							—	38		—	平地農業地域
(福野町)	—	—	—							—	38		—	平地農業地域	
(福光町)	—	—	—	西太美、太美山	44	50	56	3		—	38	54	—	中間農業地域	
富山県															
合計		14	14	26		14	14	12	9	5	4	35	13	66	

資料 森林政策課ほか調

(9) 林業関係団体一覧

平成25年4月1日現在

団 体 名	郵便番号	所 在 地	代 表 者		電話番号	FAX番号
富山県森林組合連合会	930-2226	富山市八町6931	代表理事 事会長	内藤 邦彦	434-3351	434-1794
富山県山林協会	930-0096	富山市舟橋北町4-19 県森林水産会館	会 長	高平 公嗣	441-5737	441-5714
公益社団法人 とやま緑化推進機構	〃	〃	理事長	犬島 伸一郎	441-6186	433-6100
富山県樹苗緑化協同組合	〃	〃	理事長	瀬戸 達也	441-6188	433-0361
富山県木材組合連合会	939-0311	射水市黒河新4940	会 長	西村 亮彦	(0766) 30-5101	(0766) 30-5102
富山県木材協同組合連合会	〃	〃	理事長	〃	〃	〃
富山県木材青壮年会	930-0108	富山市呉羽本郷2453	会 長	西村 元秀	434-2334	434-2513
林業・木材製造業労働災害防止協会 富山県支部	930-2226	県森連内	支部長	内藤 邦彦	434-3351	434-1794
(一社)富山県建設業協会	930-0094	富山市安住町3-14 建設会館	会 長	近藤 駿明	432-5576	432-5579
富山県緑化造園土木協会	939-8206	富山市布瀬町2-4-16	〃	橋本 荘八	423-1023	423-7400
(一社)富山県建築組合連合会	939-8251	富山市西荒屋25-4	〃	丸田 和重	428-8255	428-8277
富山県営林管理委員会	930-2226	県森連内	〃	村上 伸治	434-3351	434-1794
富山県林業研究グループ協議会	930-8501	県森林政策課内	〃	林下 博	444-3387	444-4428
富山県水源林造林協議会	930-0096	富山市舟橋北町4-19 県森林水産会館	〃	澤崎 義敬	431-4292	442-5501
富山県林業構造改善協議会	930-2226	県森連内	〃	内藤 邦彦	434-3351	434-1794
富山県幹線林道整備推進協議会	930-0096	県山林協会内	〃	河合 常則	441-5737	441-5714
富山県林業用優良種苗需給調整協議会	930-8501	県森林政策課内	〃	須沼 英俊	444-3389	444-4428
富山県林政協議会	〃	〃	〃	〃	444-3388	〃
富山県森林審議会	〃	〃	〃	宮口 侗廸	444-3385	〃
富山森林管理署	939-8214	富山市黒崎字塚田割591-2	署 長	森川 誠道	424-4931	424-4934
(独)森林総合研究所森林農地整備センター 富山水源林整備事務所	930-0096	富山市舟橋北町4-19 県森林水産会館	所 長	松下 聡	431-4292	442-5501
公益社団法人 富山県農林水産公社	〃	〃	理事長	寺林 敏	441-7394	432-7086
公益財団法人 花と緑の銀行	939-2713	富山市婦中町上轡田42	〃	飯田 久範	466-2425	465-5923
伏木富山新港植物検疫協会	934-0095	高岡市石丸704-10	会 長	柴 秀木	(0766) 82-5523	(0766) 82-5522
富山県森林・木材研究所振興協議会	939-0311	県木連内	会 長	柴 秀木	(0766) 30-5101	(0766) 30-5102
富山県木材輸入協議会	939-0311	県木連内	会 長	田邊 嶽之	〃	〃
富山県素材生産組合	939-0311	県木連内	理事長	島田 勝由	(0766) 30-5101	(0766) 30-5102

注:明記のない限り、電話・FAX番号の市外局番は076

県森林政策課ほか調

平成23年度版

富山県森林・林業統計書
平成25年4月刊行

編集
発行 富山県農林水産部

富山市新総曲輪1番7号
電話(代)076-431-4111

本書に使われている紙は、日本の森林を育てるために
間伐材を積極的に使用しています。