

平成 22 年 度

富 山 県 森 林・林 業 統 計 書

平成24年4月刊行

富 山 県 農 林 水 産 部

はじめに

森林は、水源の涵養、国土の保全、林産物の供給、地球温暖化の防止、生物多様性の保全などの機能を通じて、安全で安心して暮らせる社会の実現に大きく貢献しています。昨年12月に政府が実施した「森林と生活に関する世論調査」では、「森林に親しみを感じる」という回答が86.6%となるなど、森林に対する国民の関心も高く、いまや私たちの日常生活に欠くことのできないものとなっています。

このように、国民の貴重な財産である森林は、人工林を中心として資源の充実が図られるとともに、総需要量に占める国産材利用量が上昇傾向で推移している一方、森林を基本として行われている林業については、林業産出額や林業所得が減少、森林所有者の経営意欲の低迷など、依然として厳しい状況に直面しています。

このため、国では、平成21年12月に「森林・林業再生プラン」を策定し、目指すべき姿として掲げた「10年後の木材自給率50%以上」の実現に向け、森林計画制度の見直しに係る森林法の改正、森林管理・環境保全直接支払制度の創設、林業専用道及び森林作業道の作設指針の策定、フォレスター等の育成に向けた取組みを進めるとともに、平成22年10月に「公共建築物等における木材の利用の促進に関する法律」を施行し、政府が率先して木材利用に努めることとしています。

本県においても、こうした国の動きと連携を取りつつ、平成21年6月に創設した「富山県森林整備・林業再生基金」を本年3月に積み増し、この基金を活用して、搬出間伐や森林境界の明確化、作業路網や高性能林業機械の整備、さらには、木材加工施設の整備や間伐材等の流通円滑化に向けた取組みを通じて、本県の森林・林業の再生に取り組むこととしています。

また、昨年9月に「水と緑の森づくり税」を平成28年度まで5年間延長し、この森づくり税を有効に活用して、県民参加による里山林や混交林の整備についても、積極的に進めることとしています。

本書は、本県の森林・林業・木材産業に関する数値等について取りまとめたものです。必要な情勢分析や各種事業計画立案等の基礎資料として、また、森林等に関する最新の情報を知るうえでの手助けとして、関係の皆様にも広く活用いただければ幸いです。

おわりに、本書の作成、編集にあたり、資料の提供にご協力いただいた関係の皆様にも深く感謝申し上げます。

平成24年4月

富山県農林水産部長
寺井 幹 男

利用される方々に

1. 本書は、県森林政策課、自然保護課、統計調査課、農林水産総合技術センター、北陸農政局富山農政事務所、県森林組合連合会、その他関係官公署・団体から収集した資料により編集してあります。
2. 本書は原則として、平成18年(年度・暦年)から平成22年(年度・暦年)の5ヶ年間の資料に基づき作成したものです。
3. 特に注記しない限り、年度は平成23年3月31日現在で、年次は22年12月31日現在のものです。
4. 各統計の単位は、表の右肩に示してあります。また、単位以下は四捨五入を原則としたため、各数の計が総数に一致しない場合があります。
5. 統計表の符号の用法は次のとおりです。
 - 「0」 …… 数値が単位未満のもの
 - 「-」 …… 該当数値がないもの
 - 「…」 …… 該当数値不詳のもの
 - 「△」 …… 負数(マイナス)のもの
6. 市町村合併により平成16年11月1日に砺波市、南砺市、平成17年4月1日に富山市、同年11月1日に高岡市、射水市、平成18年3月31日に黒部市が新たに誕生しましたが、それぞれの新市に記載してある数値は、新市を対象とした調査数値があるものに対してはその数値を、合併前の市町村を対象とした調査数値しかないものについては合併前の市町村の数値を単純に合算して記載してあります。
7. 本書の統計資料についての問合せ等は、各表脚注に揚げた諸機関又は県森林政策課にお願いします。

目 次

	頁
富山県森林・林業の概況	1 ～ 16
統 計 表	
1 人口・土地	
(1)人口・就業者数	18 ～ 19
(2)土地	20 ～ 21
2 森林の概況	
(1)市町村別所有形態別森林面積	22 ～ 23
(2)市町村別林種別面積、蓄積(民有林)	24 ～ 27
(3)全県森林計画区別、樹種別森林資源表(民有林)	28 ～ 29
(4)全県森林計画区別、樹種別齢級別森林資源表(民有林)	30 ～ 50
(5)市町村別ゾーニング別森林面積(民有林)	51
(6)私有林の市町村別、所有形態別森林面積	52 ～ 53
(7)市町村別標高階別森林面積(民有林)	54 ～ 55
(8)市町村別傾斜階別森林面積(民有林)	56 ～ 57
3 森林計画	
(1)森林施業計画認定実績(平成16年度以降)	58 ～ 59
4 水と緑の森づくり	
(1)平成22年度 里山再生整備事業実施状況	60 ～ 61
(2)平成22年度 里山再生整備事業実施地区位置図	62
(3)平成22年度 みどりの森再生事業実施状況	63
(4)平成22年度 みどりの森再生事業実施箇所位置図	64
(5)「とやまの森づくりサポートセンター」への登録団体一覧	65 ～ 66
5 造林	
(1)造林実績	67 ～ 68
(2)山行苗木需給実績	69
(3)林業用種苗生産者経営体別苗畑面積	69
(4)採種園(育種母樹林)の状況	70
(5)採穂園(育種母樹林)の状況	70
(6)民有林適地適木調査実績(土壌型別分布表)	71 ～ 72

6 林道・作業道(路)		
(1) 林道現況	73 ~ 74
(2) 林道事業実績	75 ~ 76
(3) 作業道(路)現況	77 ~ 78
(4) 市町村別作業道(路)開設実績	79 ~ 80
(5) 緑資源幹線林道事業の概況	81 ~ 82
(6) 山のみち地域づくり交付金事業の概況	83 ~ 84
(7) 林道災害復旧事業実績	85
7 林業機械		
(1) 林業機械の推移	86
(2) 高性能林業機械の推移	86
8 林業構造改善事業		
(1) 市町村別事業実績総括表	87 ~ 89
9 林業金融		
(1) 林業改善資金の貸付実績	90 ~ 91
(2) 木材産業等高度化推進資金の貸付状況(年度末貸付残高)	90 ~ 91
10 林産物		
(1) 素材需給量	92 ~ 93
(2) 素材生産量(用途別、樹種別)	92 ~ 93
(3) 製材動態	92 ~ 93
(4) 製材用素材の樹種別入荷量	94 ~ 95
(5) 木材チップ需給状況	94 ~ 95
(6) 木材チップ工場数	94
(7) しいたけほだ木伏込状況並びに特用林産物生産量	96 ~ 97

11 森林被害	
(1) 森林病虫害等防除実績	98
(2) 森林国営保険契約と損害てん補実績	99
12 森林組合	
(1) 森林組合連合会の構成	100 ~ 101
(2) 森林組合の構成	100 ~ 101
(3) 森林組合の事業内容	100 ~ 101
(4) 森林組合の状況	102
(5) 生産森林組合	103
(6) 下刈作業学生(草刈り十字軍)実績	104 ~ 105
13 林業労働, 入会林野, 林業後継者	
(1) 林業担い手数	106 ~ 107
(2) 入会林野等整備事業実績	108
(3) 林業グループ(林業研究グループ)の現況	108
(4) 青年林業士・指導林家・青年伐木造材士・林業作業士 (グリーンワーカー)・普及指導協力員の現況	109 ~ 112
(5) 花とみどりの少年団の現況	113 ~ 114
14 県営林	
(1) 県有林種別面積	115
(2) 県行造林種別面積	116
(3) 県有林の現況	117
(4) 県行造林の現況	118 ~ 119
(5) 水源林造成基金による取得用地	120
15 治山	
(1) 治山事業実績	121 ~ 123
(2) 緊急治山等事業、施設災害復旧事業および県単治山事業実績	124 ~ 126
(3) 山地災害危険地区数	127

16 保安林

(1)保安林の種類別面積表	．．．．．	128	～	131
(2)保安林の解除実績表	．．．．．	132	～	133
(3)林地開発許可状況	．．．．．	134	～	135

17 鳥獣保護及び狩猟

(1)狩猟者登録証交付状況	．．．．．	136		
(2)狩猟者登録を受けた者による鳥類捕獲数	．．．．．	136		
(3)狩猟者登録を受けた者による獣類捕獲数	．．．．．	136		
(4)有害鳥獣として捕獲された鳥類	．．．．．	137		
(5)有害鳥獣として捕獲された獣類	．．．．．	137		
(6)鳥獣保護区等一覧表	．．．．．	138	～	140

18 緑化

(1)緑の羽根募金状況	．．．．．	141		
-------------	-------	-----	--	--

19 試験研究

(1)農林水産総合技術センター森林研究所	．．．．．	142	～	143
(2)農林水産総合技術センター木材研究所	．．．．．	144	～	145

20 付表

(1)森林・林業行政年表	．．．．．	146	～	147
(2)森林・林業振興計画等関連図	．．．．．	148	～	149
(3)とやま森林浴の森、箇所一覧及び箇所位置図	．．．．．	150	～	152
(4)県市町村の木・花木・花の一覧表	．．．．．	153		
(5)とやま花の名所、箇所一覧	．．．．．	154	～	155
(6)富山さくらの名所、箇所一覧	．．．．．	156	～	157
(7)とやま水源の森、箇所一覧及び箇所位置図	．．．．．	158	～	159
(8)自然公園等の概要	．．．．．	160	～	163
(9)林業関係事業等の市町村指定年度等一覧表	．．．．．	164		
(10)林業関係団体一覧	．．．．．	165		

富山県森林・林業の概況

森林・林業・林産業の主要指標

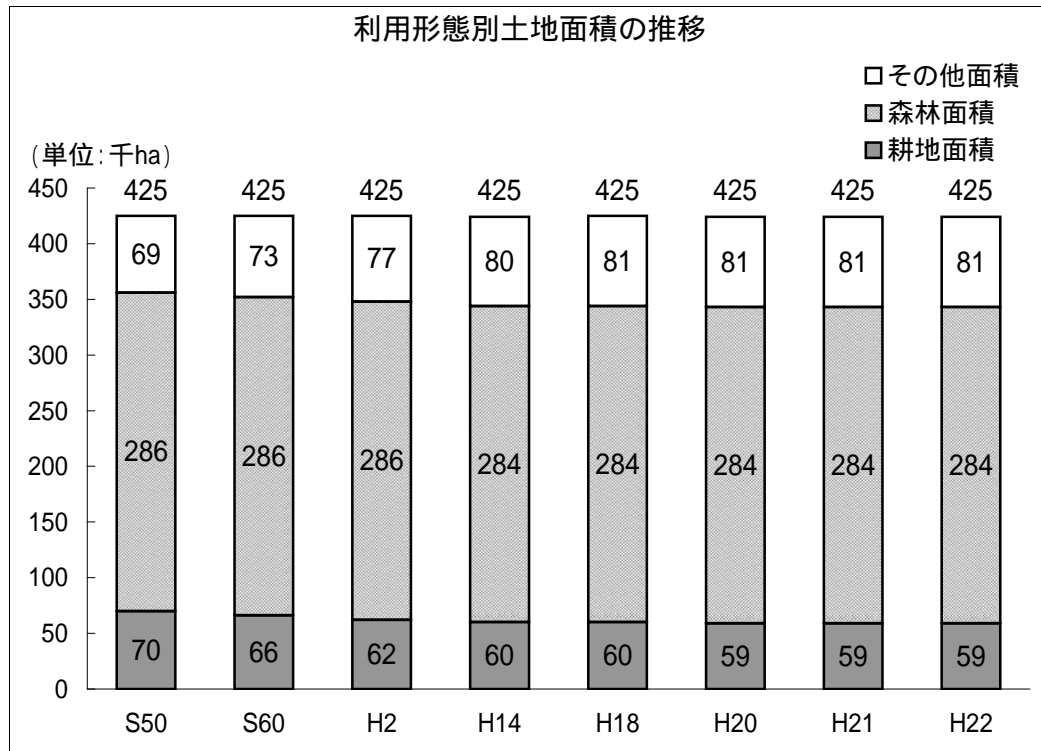
区 分	単位	数値	全国順位	備考(出典・調査時期)		
総土地面積	千ha	425	33	全国市町村要覧(総務省自治行政局市町村課)平成19年版		
森林面積	千ha	284	33	森林資源現況調査(林野庁計画課)H19.3.31現在		
森林率	%	67	25	"		
民 有 林	面積	千ha	178	38	"	
	蓄積	千m3	34,240	37	"	
	人 工 林	面積	千ha	49	42	"
		率	%	28	44	"
	蓄積	千m3	17,672	42	"	
素材生産量	千m3	50	41	平成22年木材需給報告書(農林水産省統計部)		
しいたけ生産量	t	1,092	20	森林政策課調べ・H22年次(生)		
なめこ生産量	t	363	12	"		
林家戸数	戸	6,398	43	2010年世界農林業センサス H22.2.1時点		
林業就業者数	人	232	44	平成17年国勢調査 H17.10.1時点		
林業産出額	千万円	286	32	平成21年生産林業所得統計報告書(農林水産省統計部)		
生産林業所得	千万円	135	36	"		
森林組合数	組合数	4	43	2011森林・林業統計要覧 H22年3月末		
素材需要量	千m3	362	24	平成22年木材需給報告書(農林水産省統計部)		
外材依存率	%	69.9	8	"		
製材工場数	工場	100	35	"		
民有林林道密度	m/ha	8.9	2	民有林森林整備施策のあらまし・H22年度末		
保安林率	%	69	1	2011森林・林業統計要覧 H22年3月末		

注:出典・調査時点の違いにより、数値が次ページ以降の数値と一致しない場合がある。

1 森林資源の現況

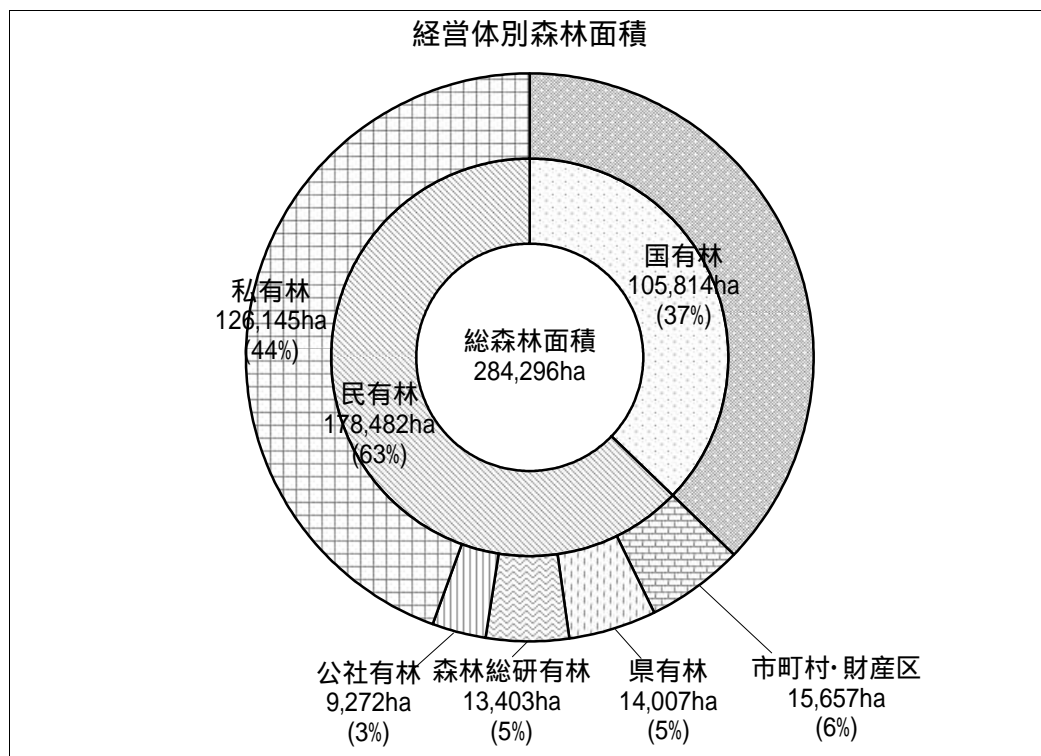
(1) 土地利用

本県の森林面積は284千haで、総土地面積425千haの67%を占め、全国平均とほぼ同じである。



(2) 経営形態別森林面積

経営形態別森林面積は国有林が37%、民有林63%であり、そのうち、私有林は民有林の71%を占めている。

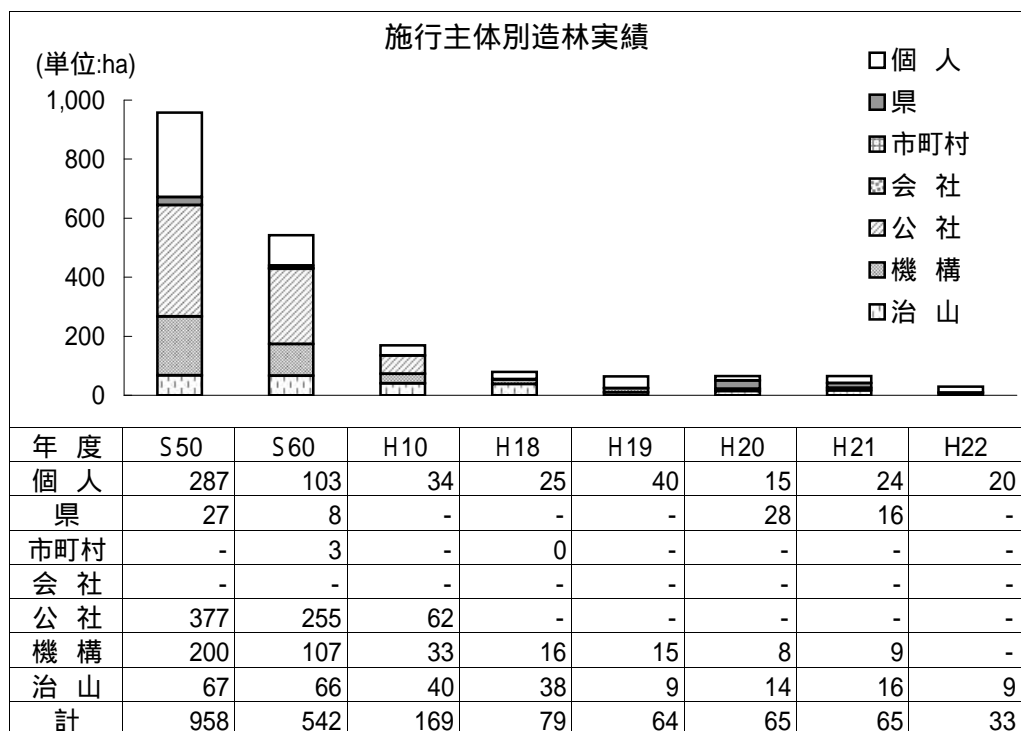


(平成23年3月31日現在)

2 造林等

(1) 人工造林の推移

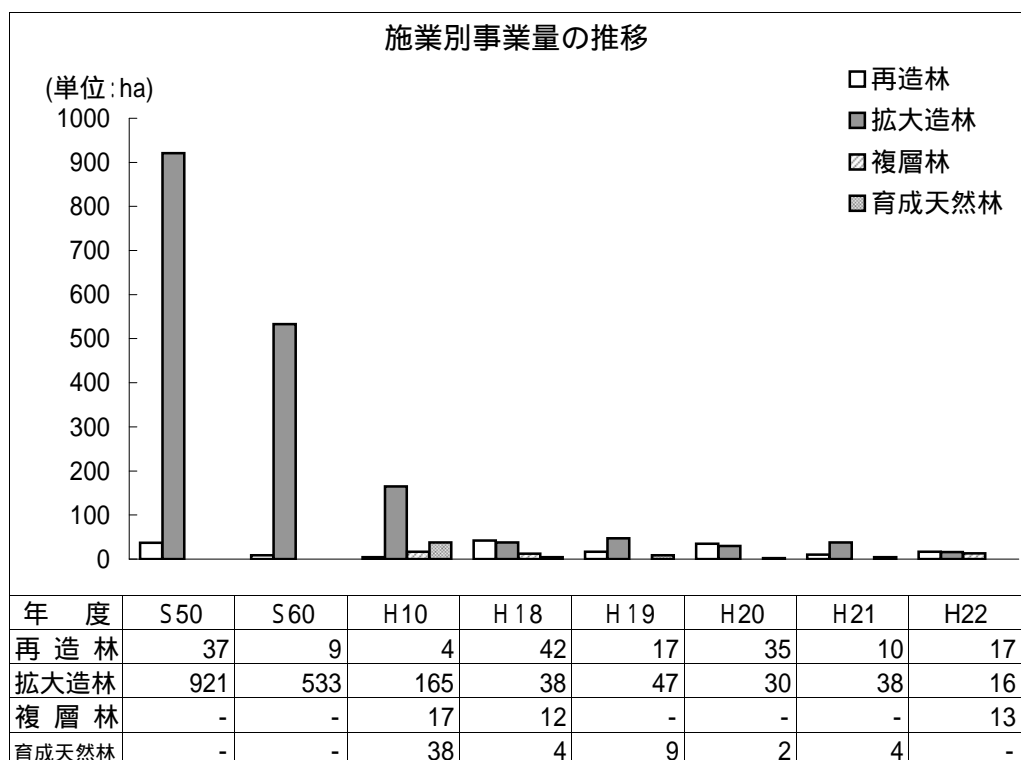
本県の造林実績は昭和42年度の2,232haをピークに減少を続け、平成22年度には33haと最盛時の1%に落ち込んでいる。



実績は、拡大造林、再造林のみ。

(2) 人工造林・複層林・育成天然林整備の推移

最近は、再造林、拡大造林、育成天然林は横ばい傾向にある。

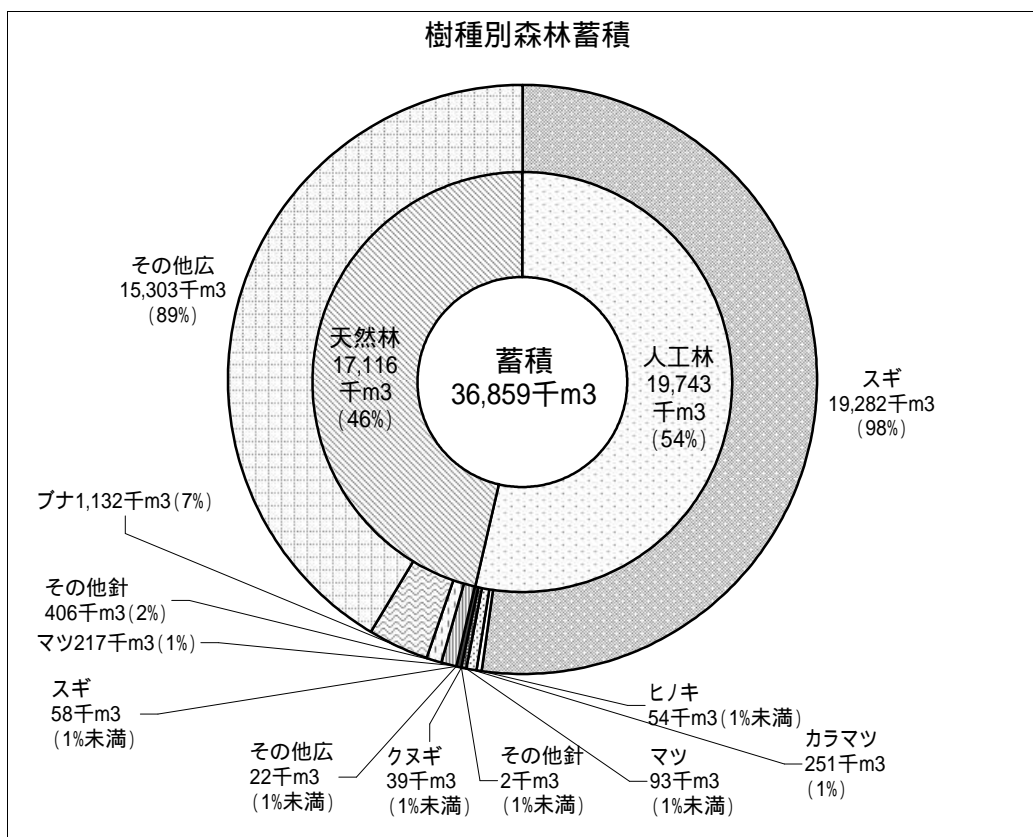
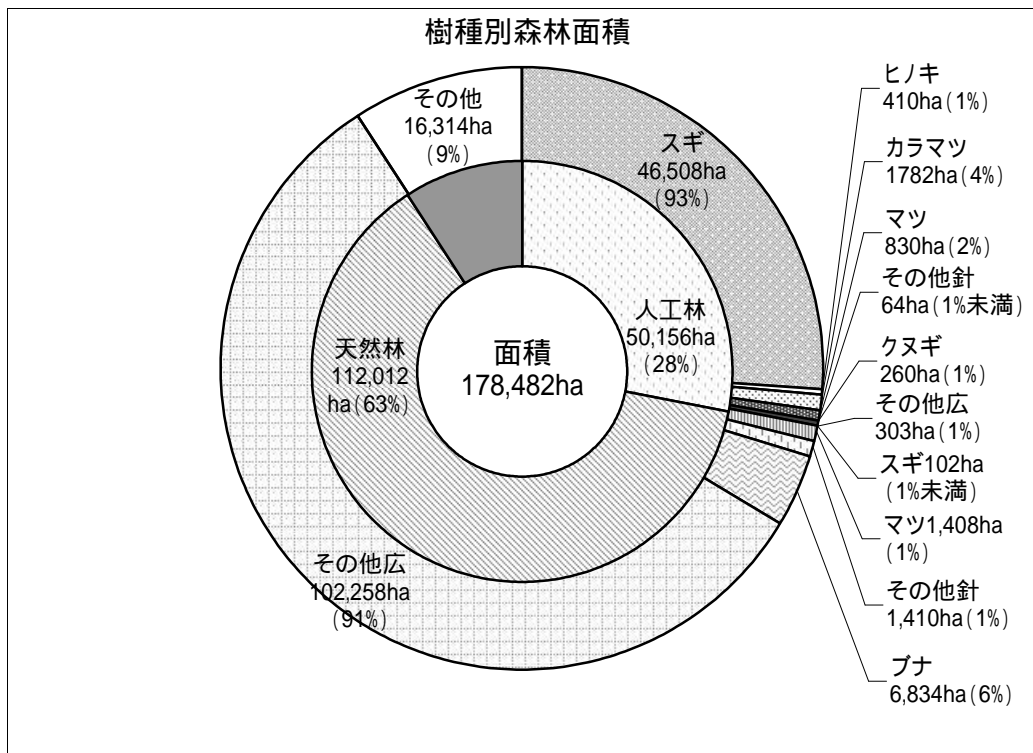


事業量には、森林総研を含む。複層林は樹下植栽を含む。

(3) 民有林の樹種別森林面積及び蓄積

樹種別面積構成は針葉樹が29.4%(スギ26.1%、マツ類2.3%、ヒノキ0.2%、その他針0.8%)
 広葉樹 61.5%、その他9.1%である。

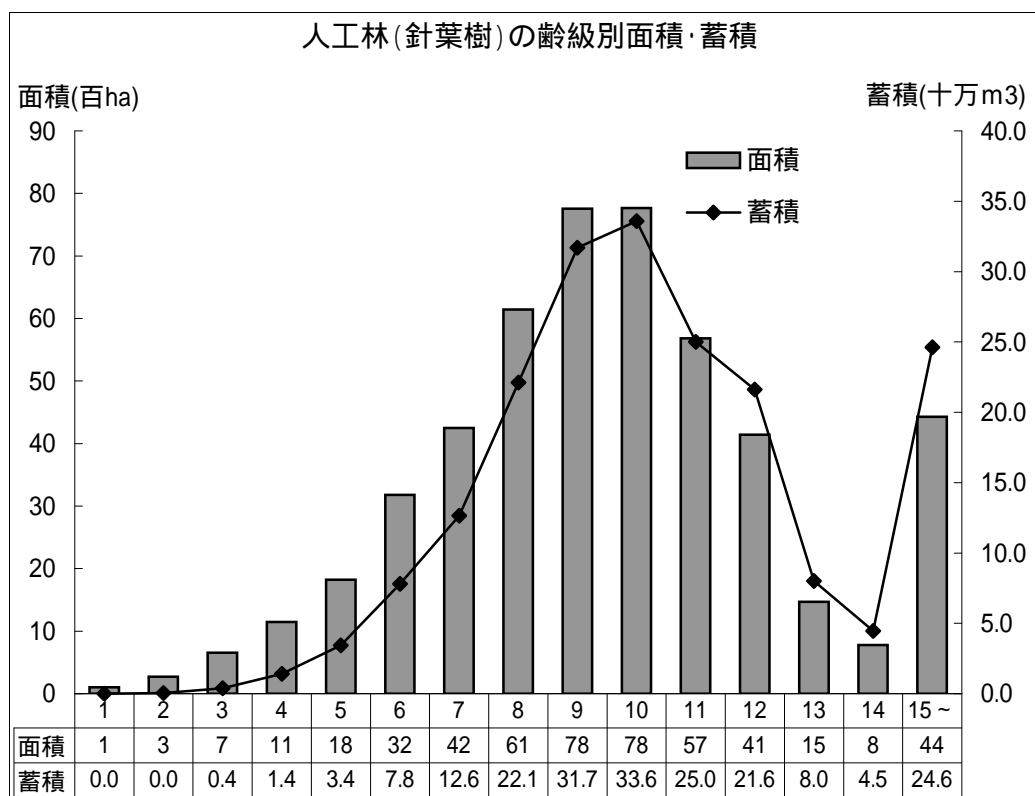
樹種別蓄積構成は針葉樹が 55.2%(スギ52.5%、マツ類1.5%、ヒノキ0.1%、その他針1.2%)
 広葉樹 44.8%である。



(平成23年3月31日現在)

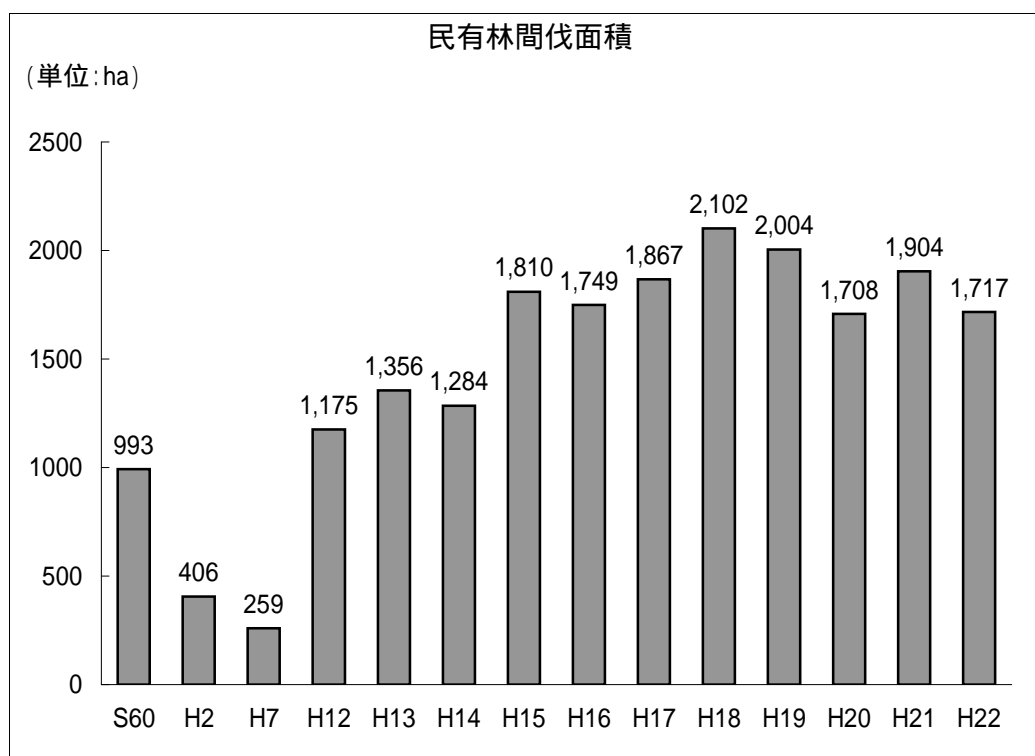
(4) 民有林人工林(針葉樹)の齡級構成

9齡級以上の、木材として利用可能な森林蓄積は1,490万m³で、全体の75.7%である。



(5) 民有林間伐実績

平成19年から平成24年までの6カ年は、富山県森林吸収量確保推進計画に基づき、毎年約2,000haの間伐を目標とし森林整備を進めている。



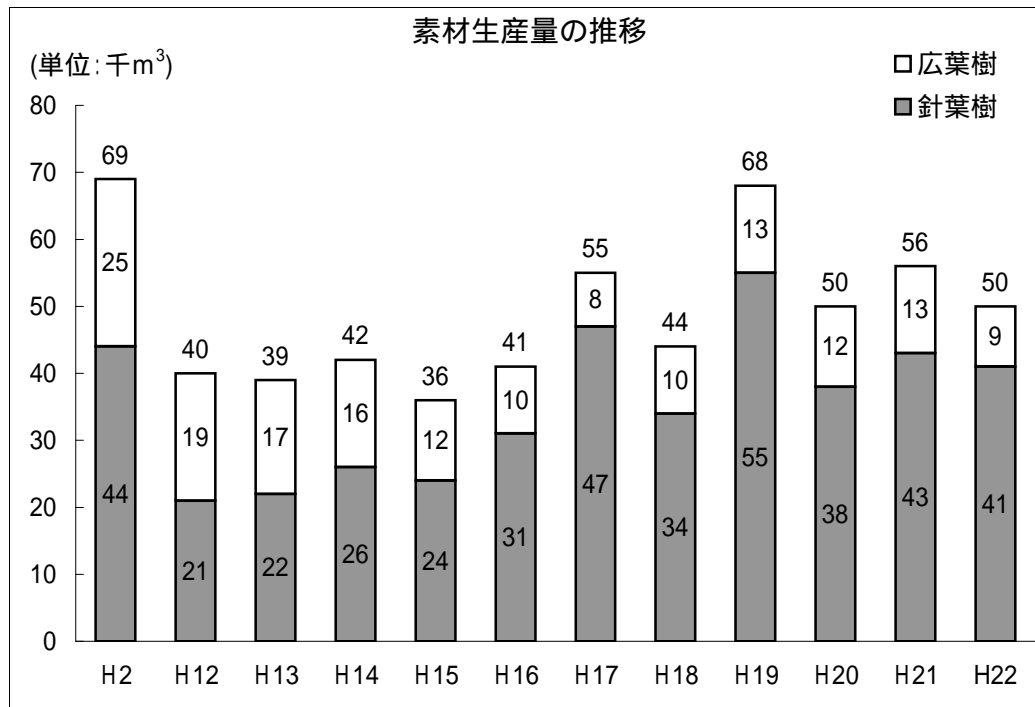
除伐を含む

3 林産物生産

(1) 木材

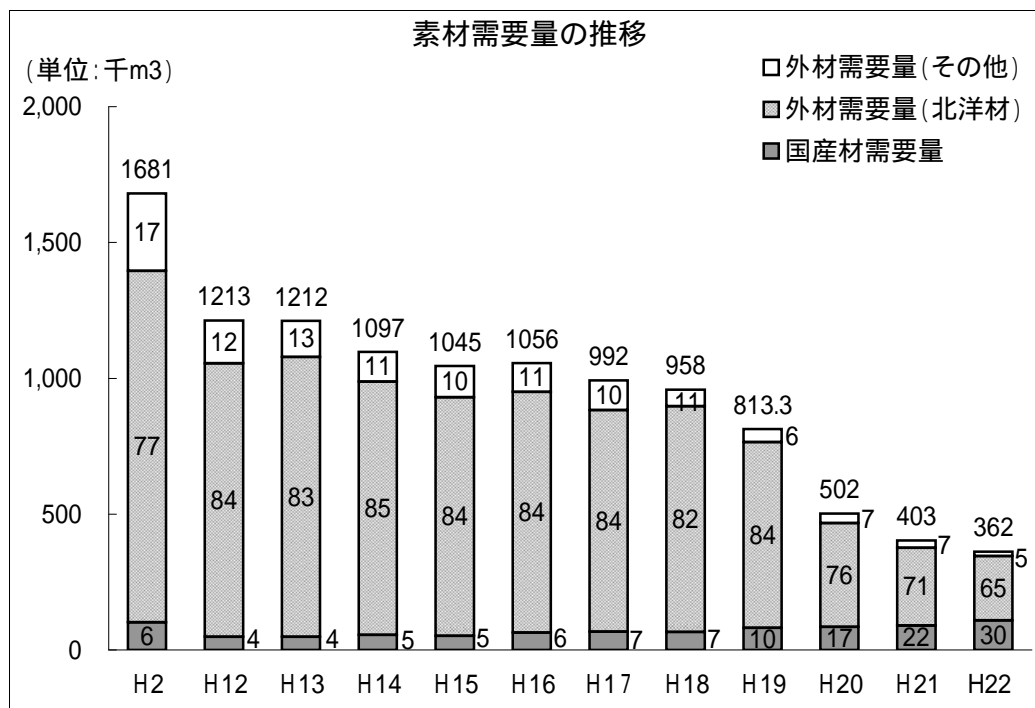
(ア) 素材生産

昭和55年に10万m³あった生産量は年々減少し、平成12年以降は約4万m³で推移していたが、近年は5～6万m³程度に増加している。

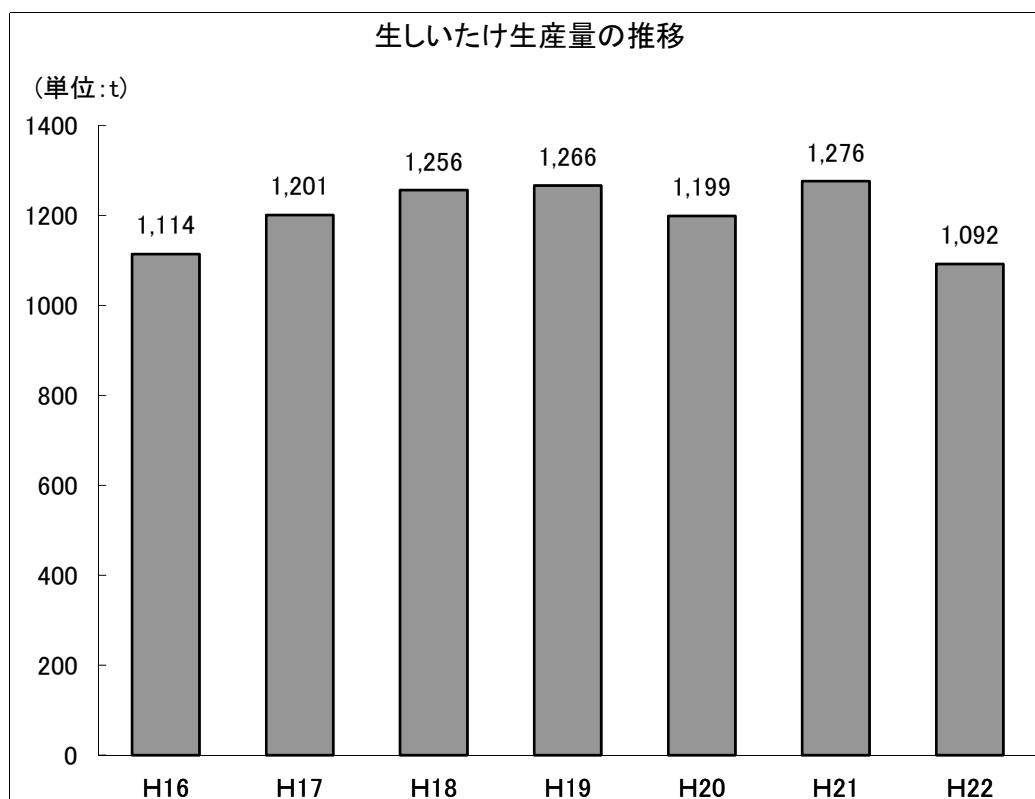


(イ) 木材の需要(素材)

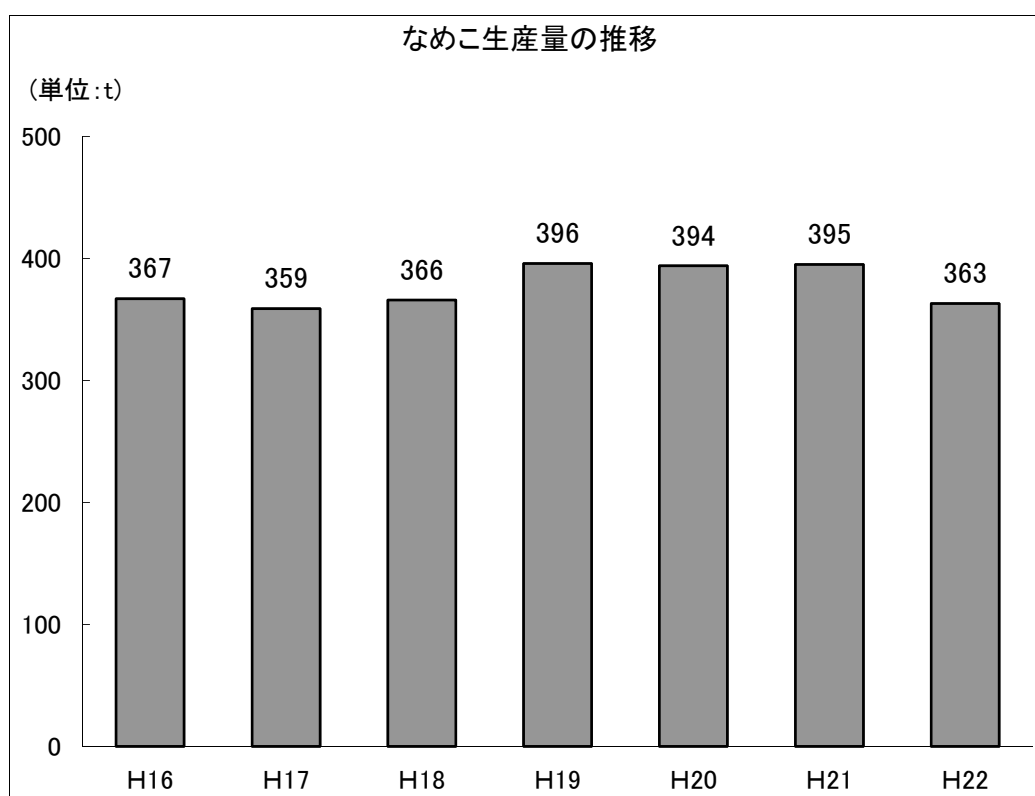
国産材、外材別では外材が70%を占めており、典型的な外材主導型の需給構造となっている。また、近年は北洋材の需要量が減少傾向にある。



(2) 特用林産
(ア) 生しいたけ



(イ) なめこ



4 森林組合

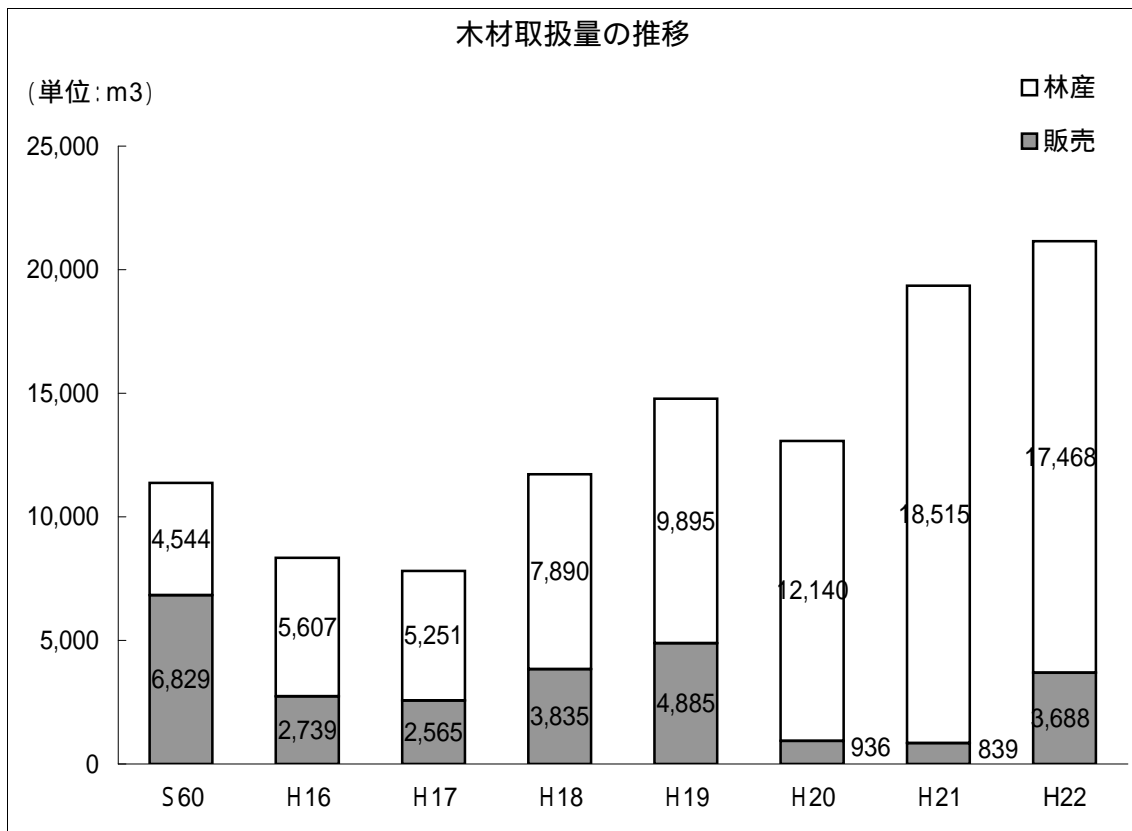
(1) 森林組合の概況

森林組合の平成22年度末総数は、4組合である。

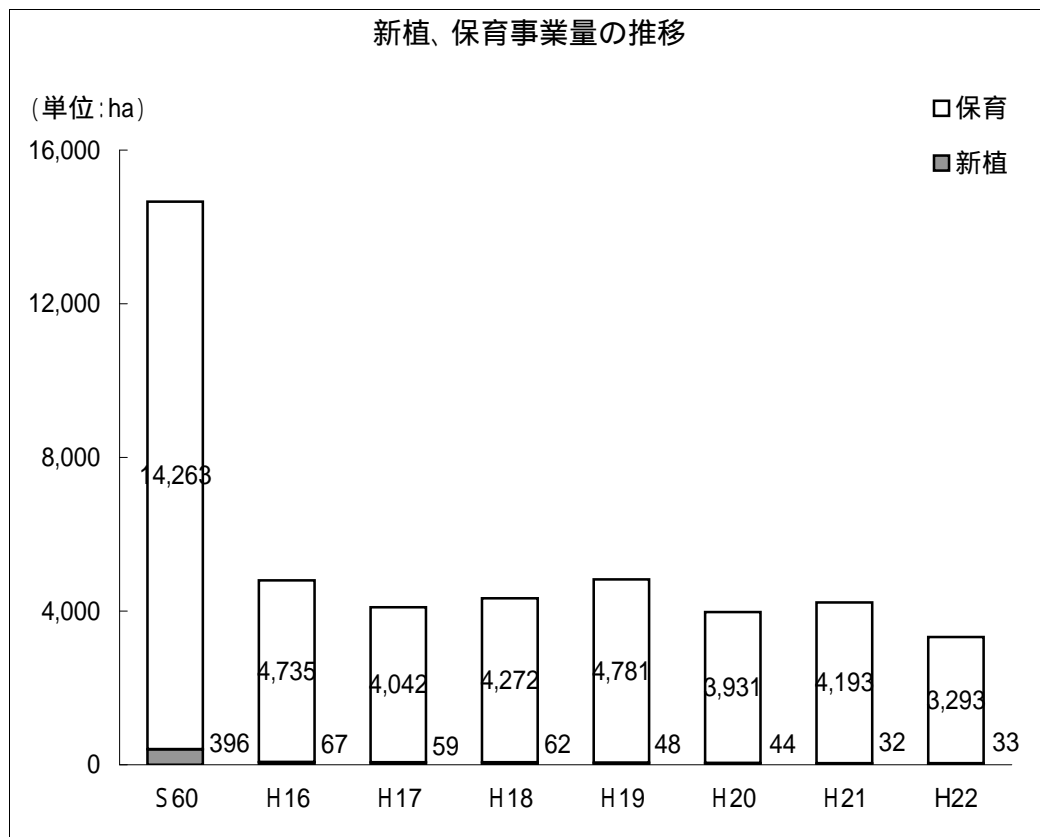
森林組合の推移

区 分	S60	H16	H17	H18	H19	H20	H21	H22
森 林 組 合 数	15	8	8	8	8	4	4	4
森 林 組 合 員 (人)	25,928	25,194	25,178	25,161	25,046	24,968	24,899	24,843
組 合 員 森 林 所 有 面 積 (ha)	152,165	146,663	145,963	145,950	145,940	145,940	145,940	145,976
払 込 済 出 資 金 額 (千 円)	324,418	431,478	432,757	432,343	431,800	572,359	573,344	578,649
当 期 剰 余 金 (千 円)	31,002	26,134	3,209	21,535	70,205	40,308	111,355	86,660

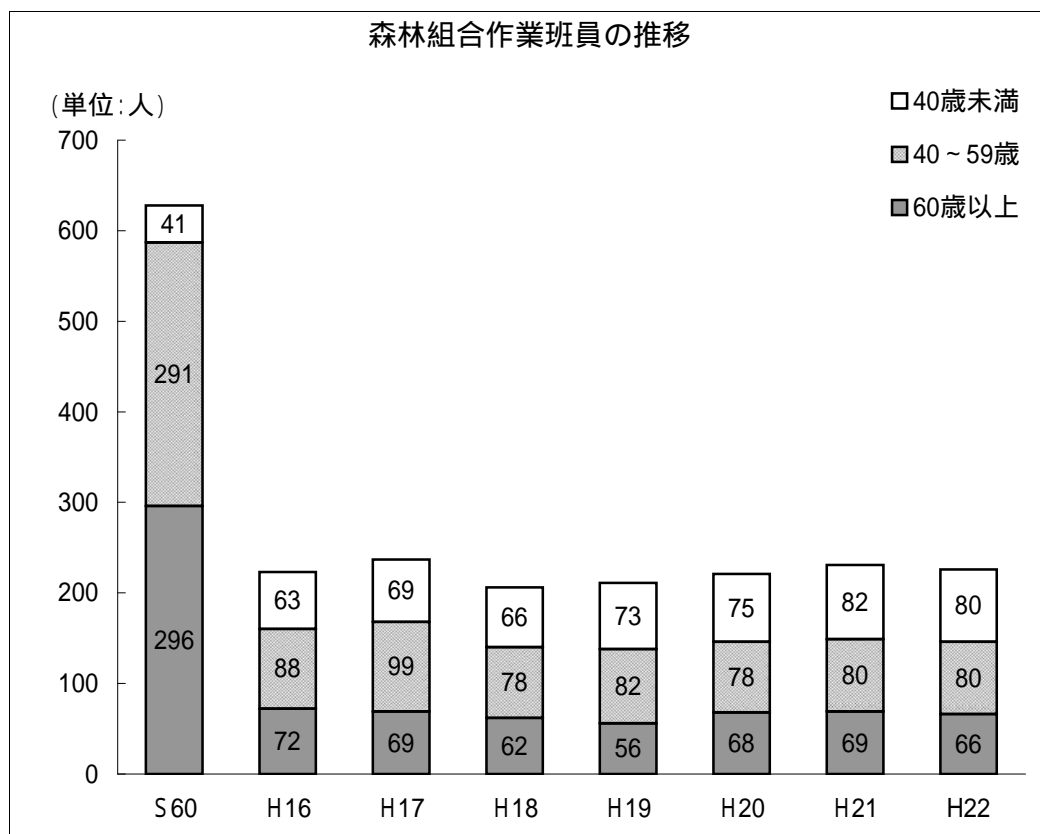
(2) 木材取扱量



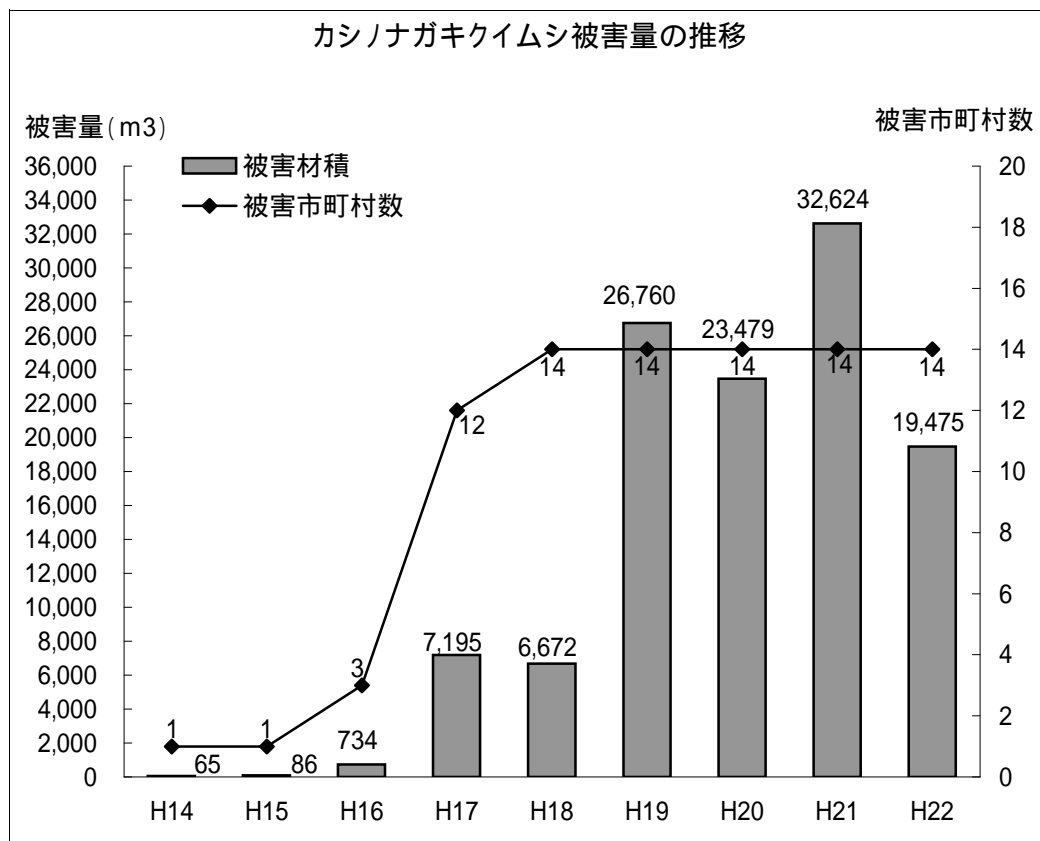
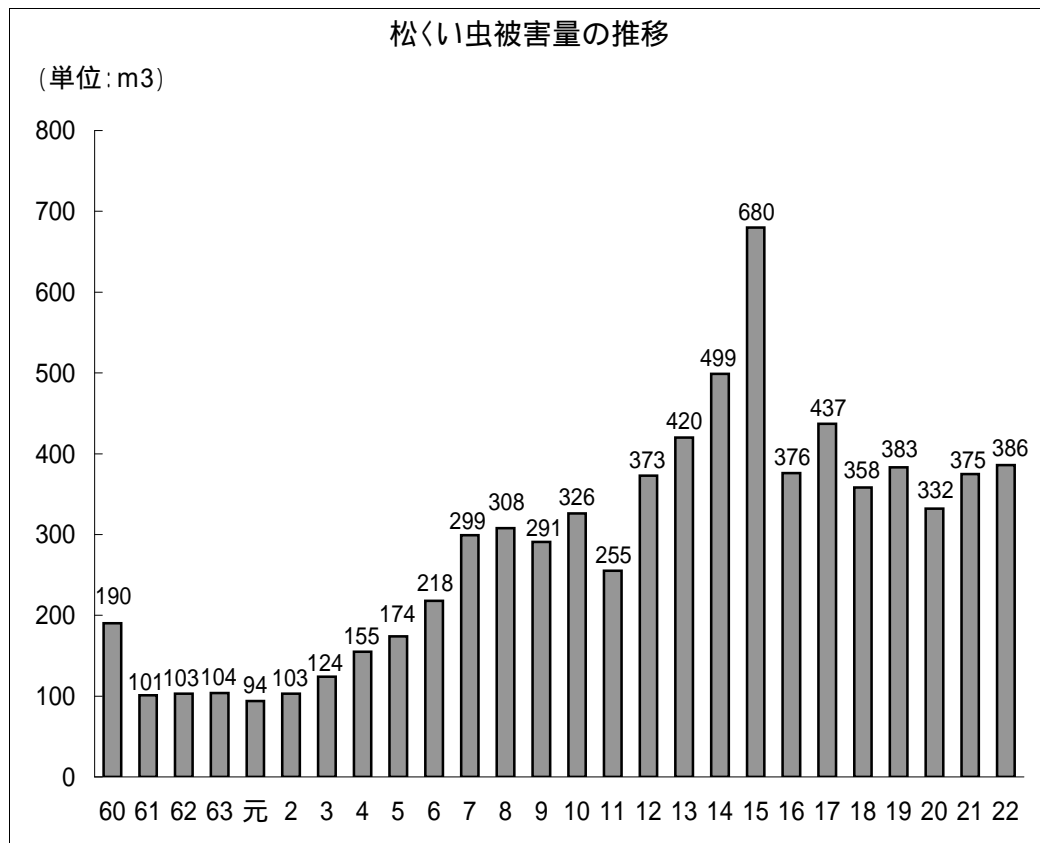
(3) 森林造成事業



(4) 森林組合作業班員

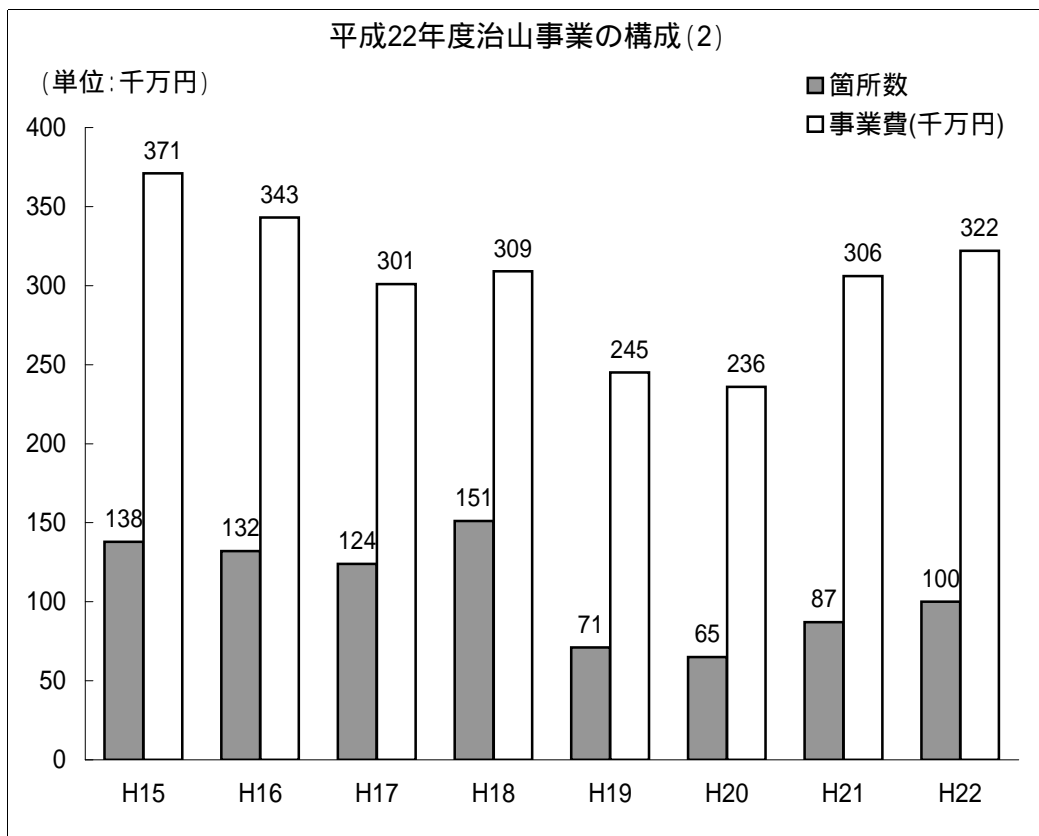
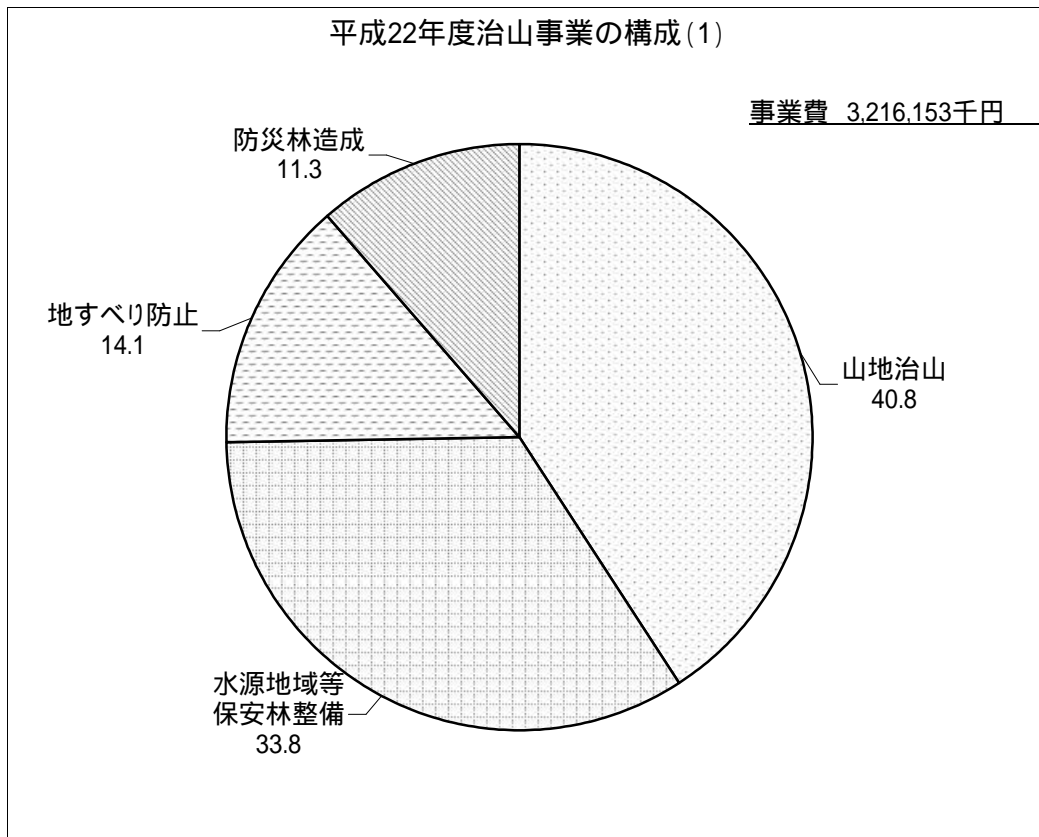


5 森林被害

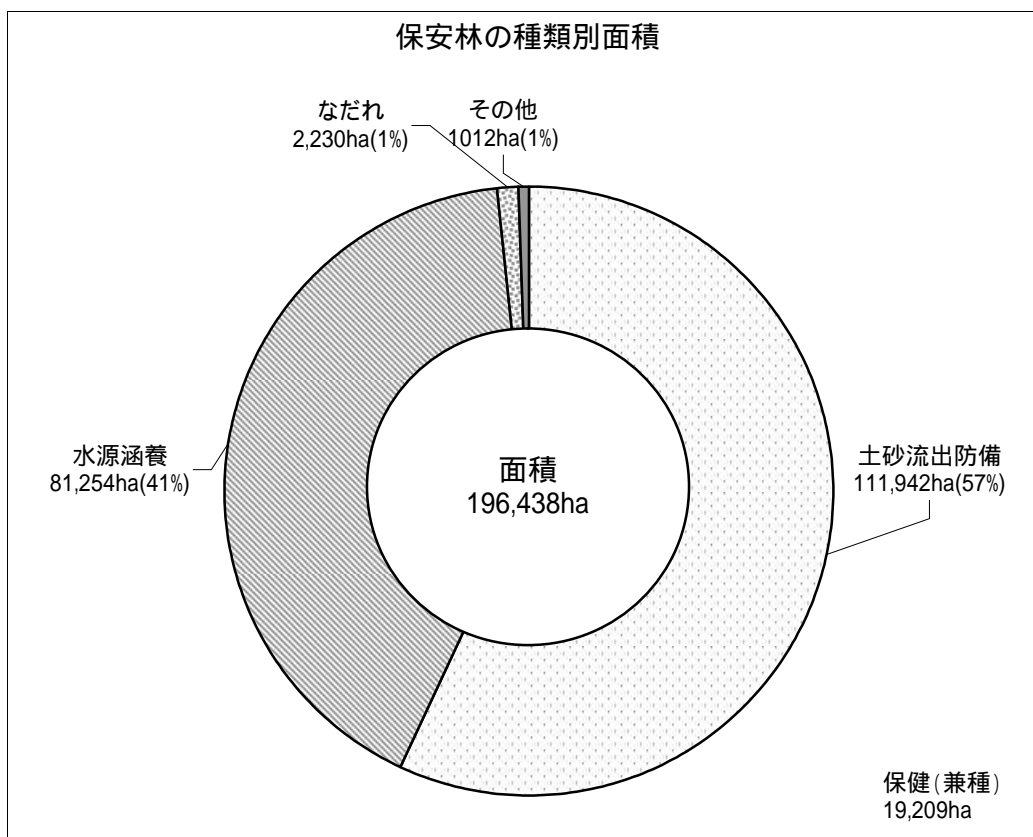
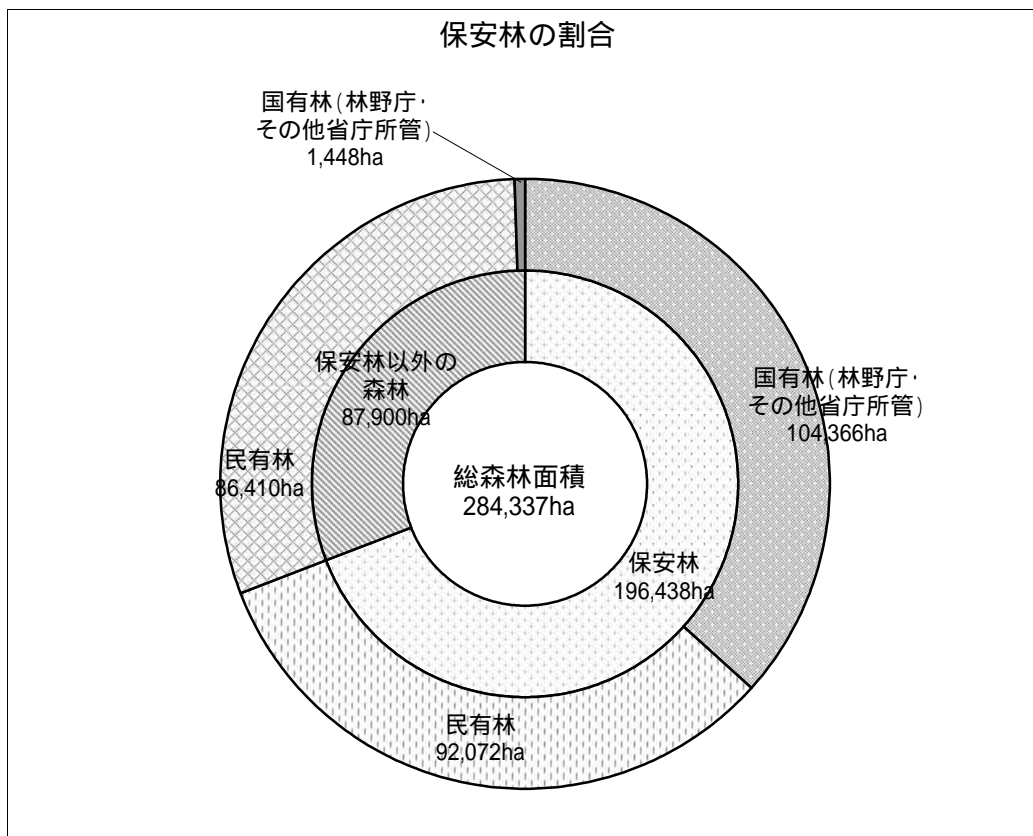


注 被害市町村数については、平成16年度以降合併後市町村数である

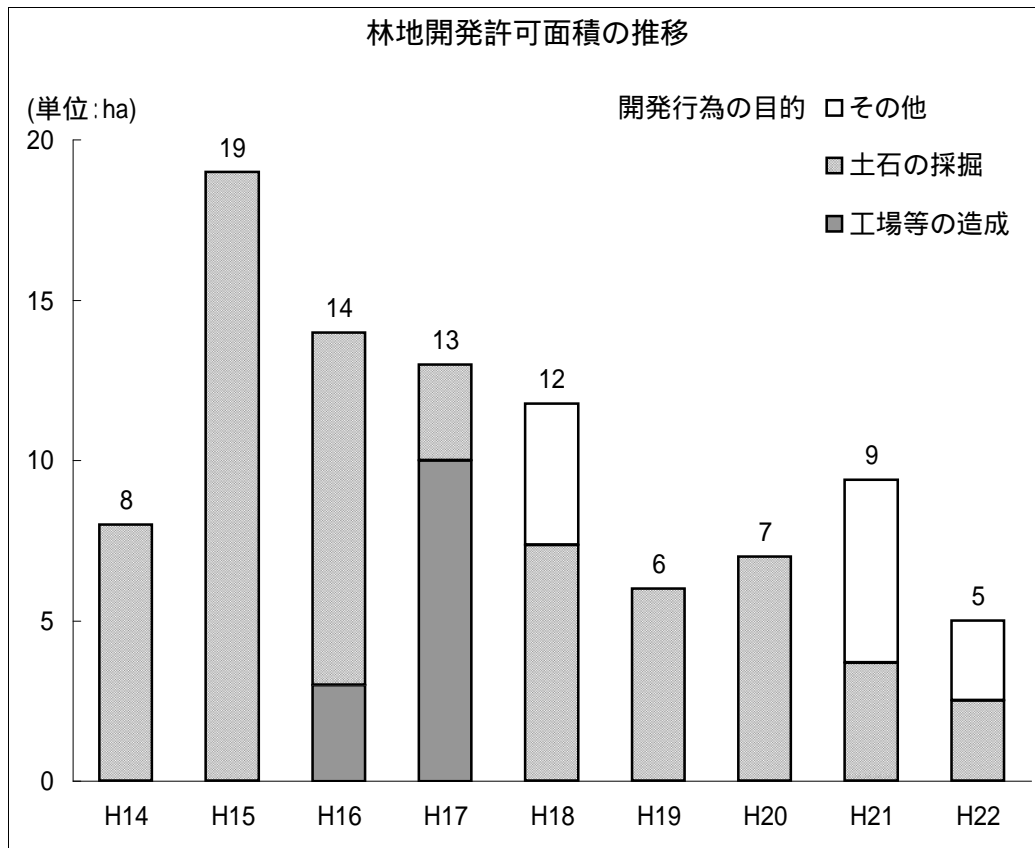
6 治 山



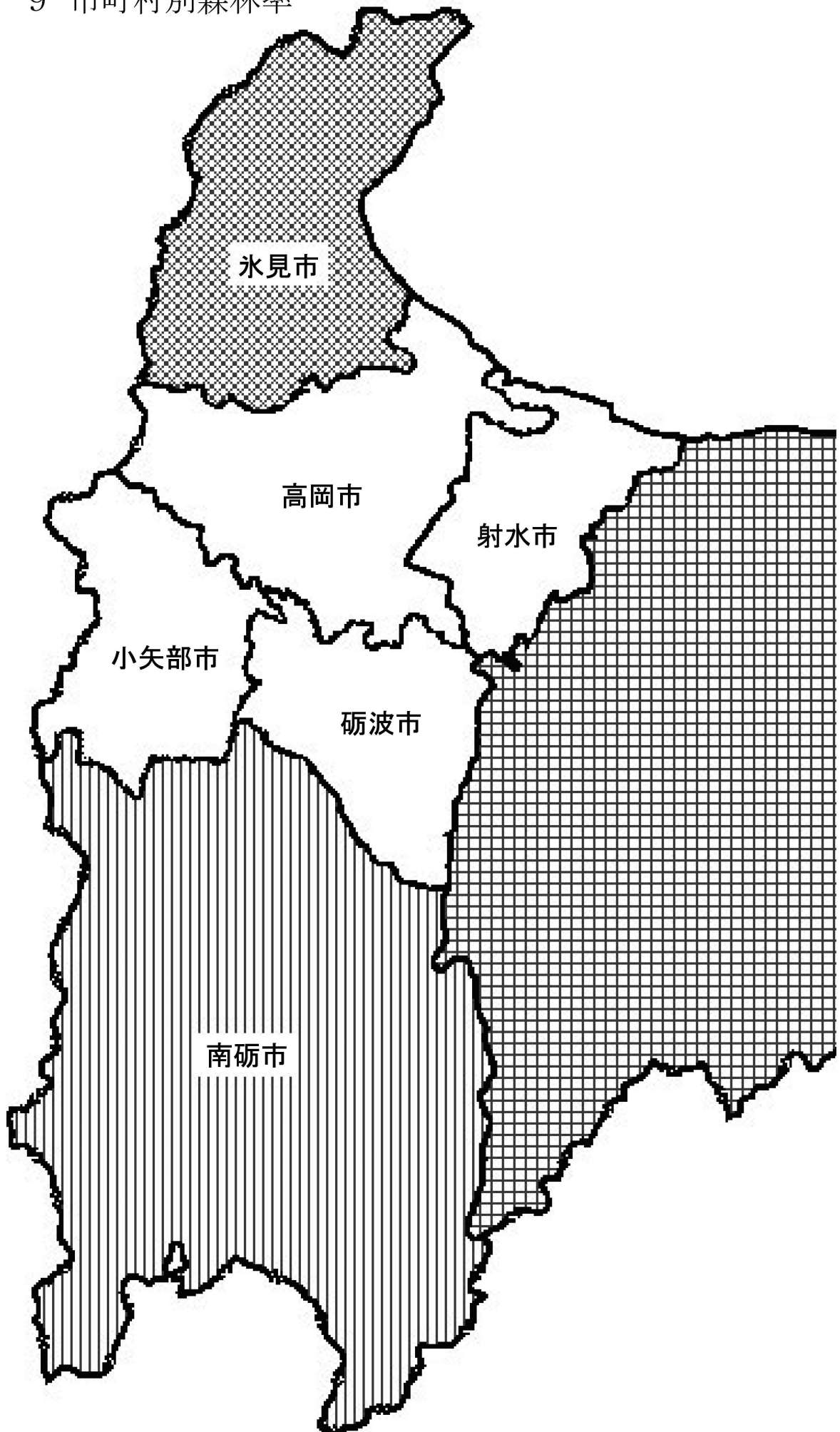
7 保安林

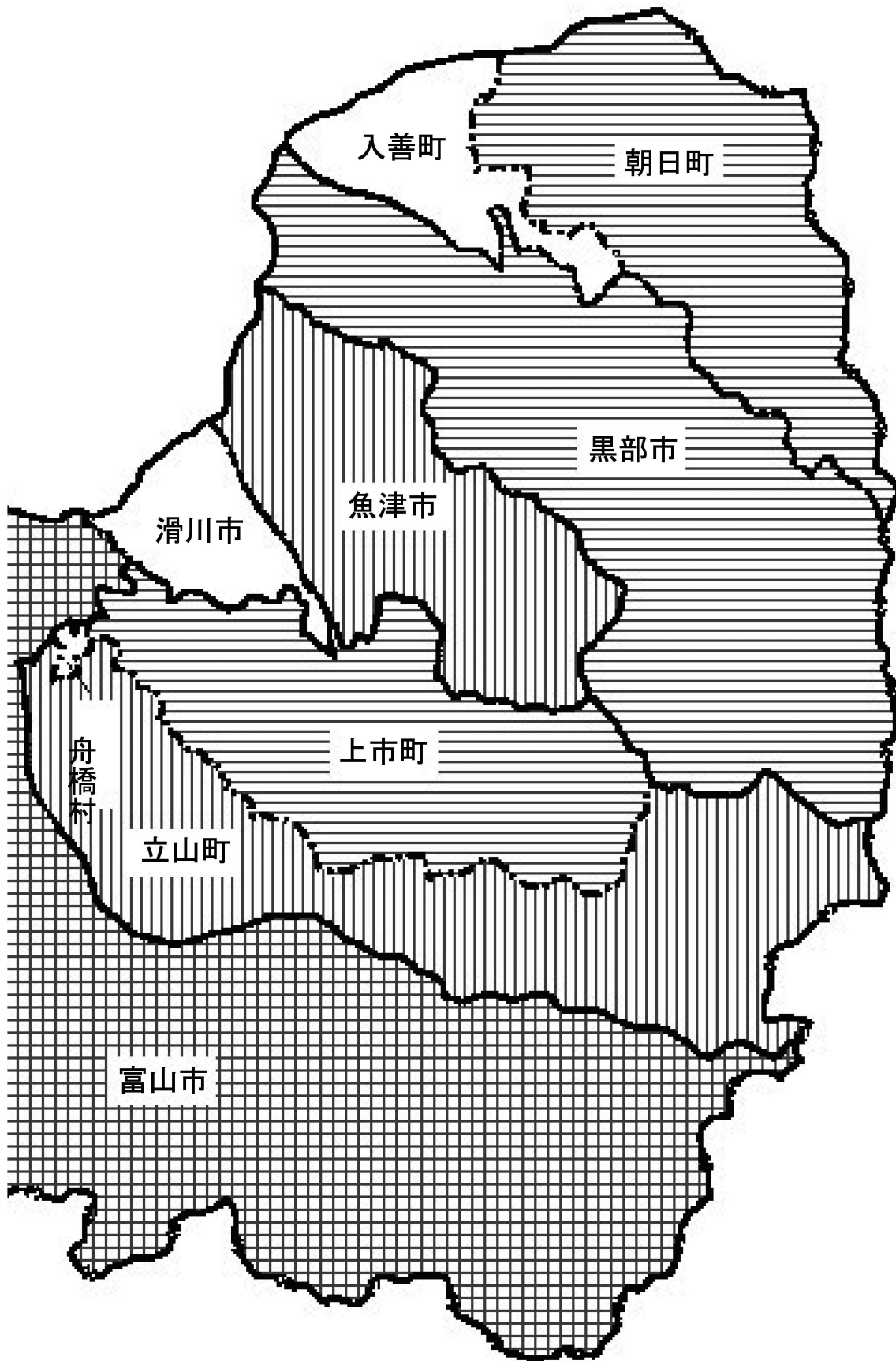


8 林地開発許可



9 市町村別森林率



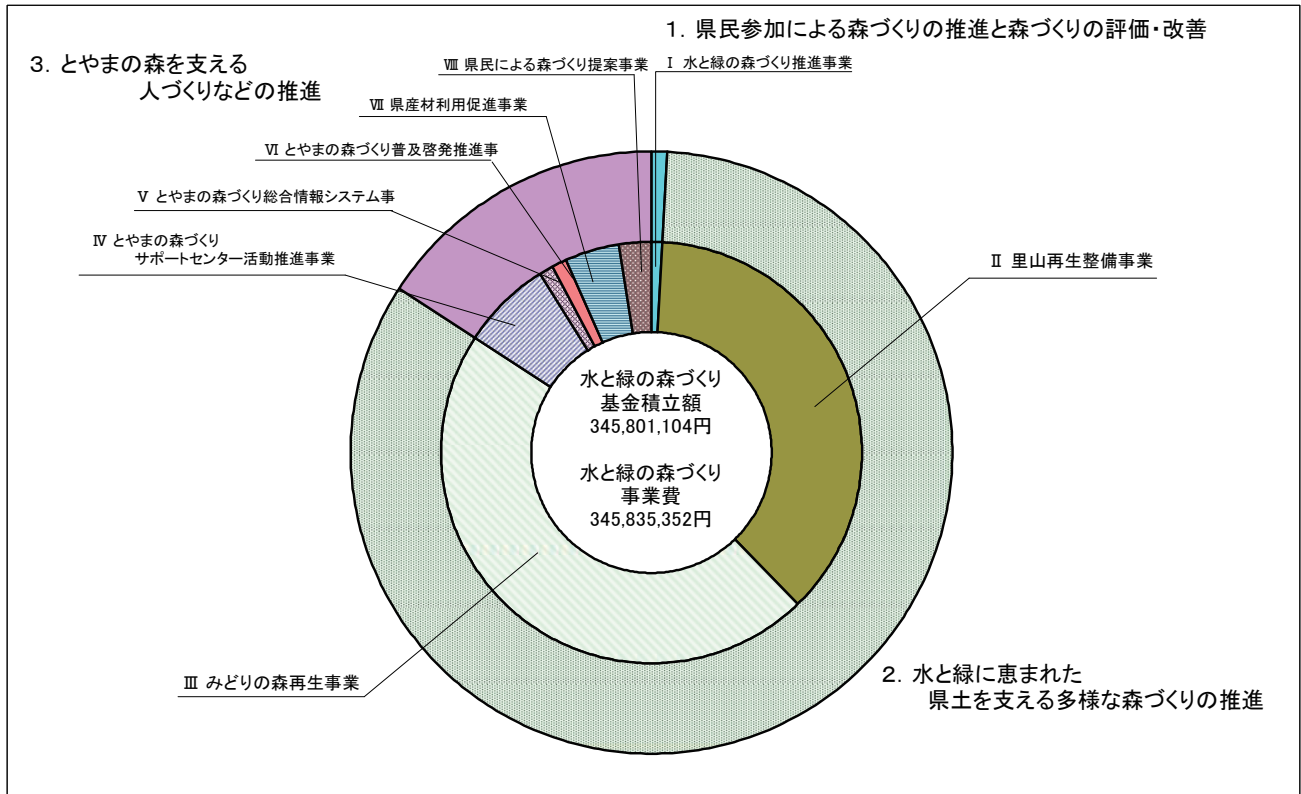


~~~~~	90%以上
=====	80%以上90%未満
	70%以上80%未満
+++++	60%以上70%未満
#####	50%以上60%未満
	50%未満

平成23年3月31日現在



# 10 平成22年度 水と緑の森づくり事業の実績



富山県水と緑の森づくり基金積立額 345,801,104 円

水と緑の森づくり税収相当額	345,427,000 円
寄 付 金 ・ 富山県母親クラブ連合会	56,400 円
運 用 益	317,704 円

水と緑の森づくり事業費 345,835,352 円

事業名	事業概要	主な事業実績	事業費(決算額)
<b>1. 県民全体で支える森づくりの推進と森づくりの評価・改善 3,011,557 円</b>			
I 水と緑の森づくり推進事業	県民全体で支える森づくりを推進し、森づくりの計画、実行の改善のための評価、事業の広報を実施	水と緑の森づくり会議(2回) 森林審議会森づくり部会(1回) 県民参加の森づくりフェアの開催(射水市) 森づくりに対する県民等の意識調査	3,011,557 円
<b>2. 水と緑に恵まれた県土を支える多様な森づくりの推進 288,472,614 円</b>			
II 里山再生整備事業	地域や生活に密着した里山の再生整備を県民協働で推進	実施地区数 97地区 整備対象面積 846ha カシノガキイモシの枯損木除去 2,630m ³ 竹林の管理や竹材の利用推進 穂先タケノコ調理パンフレットの作成	128,106,626 円
III みどりの森再生事業	風雪被害林や過密人工林などを、スギと広葉樹の混交林に誘導	整備面積 212ha { 風雪被害林 38.7ha 過密人工林 173.6ha 県民参加で県産広葉樹苗を育成、配布	160,365,988 円
<b>3. とやまの森を支える人づくりなどの推進 54,351,181 円</b>			
IV とやまの森づくりサポートセンター活動推進事業	森林ボランティアを総合的・専門的に支援し、県民参加による森づくり活動を支援	登録団体数 75団体 3,932人 43企業 (H23.3.31現在) 森づくり参加延べ人数 年間10,262人	23,350,831 円
V とやまの森づくり総合情報システム事業	森づくりへの県民の理解を深め、県民参加を推進するため、とやまの森の現状や森づくり活動に関する情報を提供	森林GISシステムの運用 とやまの森づくりホームページでの情報公開	4,067,745 円
VI とやまの森づくり普及啓発推進事業	森づくりへの県民の理解を深め、県民参加を推進するため、「森の寺子屋」を開催	森の寺子屋 88回開催(6,075人参加) フォレストリーダーのスキルアップ研修	4,128,310 円
VII 県産材利用促進事業	とやまの森づくりにつながる県産材利用への理解を深めるため、県産材製品の設置や、公共施設の木質化を推進	県有施設での県産材家具の設置 園児のデザインによる大型木製遊具の設置 木育推進のための県産材遊具開発 など	14,473,884 円
VIII 県民による森づくり提案事業	県民自ら企画・実践する事業への支援アイデアを募集し事業への反映を検討	県民実践事業 25件実施、延べ4,611人参加 アイデア提案 4件応募、うち1件をH23事業に反映	8,330,411 円

# 統計表

# 1 人口・土地

## (1)人口・就業者数

センター別	市町村別	人 口			世帯数	総 数
		総 数	男	女		
	平成18年度	1,109,205	534,933	574,272	376,461	578,051
	平成19年度	1,105,312	532,911	572,401	379,528	578,051
	平成20年度	1,101,292	530,867	570,425	382,994	578,051
	平成21年度	1,090,367	525,119	565,248	386,683	578,051
	平成22年度	1,088,409	524,636	563,773	386,023	546,363
新 川	魚津市	44,564	21,670	22,894	15,953	22,956
	滑川市	33,611	16,130	17,481	11,443	16,830
	黒部市	41,728	20,282	21,446	14,739	21,382
	入善町	26,843	12,801	14,042	8,654	13,710
	朝日町	13,391	6,196	7,195	4,695	6,494
	計	160,137	77,079	83,058	55,484	81,372
富 山	富山市	421,630	204,553	217,077	160,571	208,790
	舟橋村	2,952	1,417	1,535	884	1,521
	上市町	21,747	10,323	11,424	7,439	11,128
	立山町	27,300	13,117	14,183	9,035	14,224
	計	473,629	229,410	244,219	177,929	235,663
高 岡	高岡市	175,260	83,917	91,343	62,420	86,985
	氷見市	51,038	24,124	26,914	16,539	24,956
	小矢部市	31,691	15,264	16,427	9,558	16,301
	射水市	93,240	45,163	48,077	31,492	46,802
	計	351,229	168,468	182,761	120,009	175,044
砺 波	砺波市	49,414	23,965	25,449	15,695	26,093
	南砺市	54,000	25,714	28,286	16,906	28,191
	計	103,414	49,679	53,735	32,601	54,284

資料1. 世帯数、人口 県統計調査課調「富山県人口移動調査」(平成23年10月1日推計)

2. 就業者数 総務省統計局「国勢調査」(平成22年10月1日)

(単位:戸、人)

就 業 者 数						
第 1 次 産 業				第2次産業	第3次産業	その他
総 数	農 業	林 業	漁 業			
24,576	23,039	232	1,305	201,001	348,942	3,532
24,576	23,039	232	1,305	201,001	348,942	3,532
24,576	23,039	232	1,305	201,001	348,942	3,532
24,576	23,039	232	1,305	201,001	348,942	3,532
18,916	17,095	737	1,084	182,225	334,233	10,989
921	732	36	153	8,732	12,661	642
600	533	6	61	6,733	9,454	43
855	787	14	54	9,150	11,288	89
1,012	930	24	58	5,835	6,823	40
382	330	19	33	2,369	3,741	2
3,770	3,312	99	359	32,819	43,967	816
5,212	4,842	217	153	61,396	136,238	5,944
76	75		1	468	961	16
578	556	22		4,161	6,336	53
917	894	21	2	4,496	8,660	151
6,783	6,367	260	156	70,521	152,195	6,164
1,941	1,783	63	95	28,727	53,820	2,497
1,216	864	77	275	9,166	14,417	157
735	702	31	2	6,068	9,274	224
1,134	921	33	180	14,900	30,021	747
5,026	4,270	204	552	58,861	107,532	3,625
1,470	1,408	59	3	9,194	15,232	197
1,867	1,738	115	14	10,830	15,307	187
3,337	3,146	174	17	20,024	30,539	384

## (2)土地

センター別	市町村別	総土地面積	森林面積		
			総数	国有林	公有林
	平成18年度	424,740	284,412	106,158	29,365
	平成19年度	424,755	284,408	106,164	29,360
	平成20年度	424,755	284,369	105,959	29,560
	平成21年度	424,759	284,366	105,835	29,680
	平成22年度	424,761	284,296	105,814	29,663
新 川	魚津市	20,063	14,524	4,418	484
	滑川市	5,461	700	3	11
	黒部市	42,634	36,069	27,135	4,628
	入善町	7,129	922	30	12
	朝日町	22,632	19,524	12,554	759
	計	97,919	71,739	44,140	5,895
富 山	富山市	124,185	85,962	28,242	13,436
	舟橋村	347			
	上市町	23,677	19,504	7,529	1,283
	立山町	30,731	23,948	16,485	313
	計	178,940	129,413	52,256	15,032
高 岡	高岡市	20,942	6,673	25	148
	氷見市	23,049	13,480	51	288
	小矢部市	13,411	5,907	27	100
	射水市	10,918	1,181	10	57
	計	68,320	27,241	114	593
砺 波	砺波市	12,696	3,453	10	152
	南砺市	66,886	52,451	9,294	7,991
	計	79,582	55,903	9,304	8,143

資料1. 総数 県市町村支援課調「固定資産の価格等の概要調書」(平成23年1月現在)

2. 耕地面積 北陸農政局富山農政事務所「平成22年産作物統計」市町村別内訳

3. 森林面積 県森林政策課調(平成23年3月31日現在)

注:計と内訳の和が一致しないのは、四捨五入による。

(単位:ha)

私有林	耕 地 面 積			その他
	総 数	田耕地面積	畑耕地面積	
148,890	60,008	57,506	2,443	80,660
148,884	59,788	57,406	2,433	80,786
148,849	59,678	57,186	2,414	81,043
148,850	59,478	57,096	2,423	81,243
148,819	59,408	56,936	2,420	81,057
9,622	1,980	1,840	138	3,559
685	2,240	2,210	37	2,521
4,306	2,810	2,690	123	3,755
880	3,870	3,860	10	2,337
6,211	1,450	1,420	29	1,658
21,704	12,350	12,020	337	13,830
44,283	13,500	12,600	835	24,723
	188	186	2	159
10,692	1,650	1,600	52	2,523
7,149	3,460	3,420	42	3,323
62,125	18,798	17,806	931	30,729
6,500	5,430	5,320	110	8,839
13,140	3,220	2,890	336	6,349
5,780	3,690	3,580	108	3,814
1,114	3,730	3,540	188	6,007
26,534	16,070	15,330	742	25,009
3,291	4,850	4,780	67	4,393
35,166	7,340	7,000	343	7,095
38,457	12,190	11,780	410	11,489

(平成22年7月15日現在)

## 2 森林の概況

### (1) 市町村別所有形態別森林面積

セン ター別	市町村別	総 数	森林面積	森林率	民 有				森林総研 有林
					公 有 林				
					県有林	市町村林	財産区有林	小計	
	平成18年度	424,740	284,412	67	14,081	11,117	4,167	29,365	13,365
	平成19年度	424,755	284,408	67	14,059	11,134	4,167	29,360	13,389
	平成20年度	424,755	284,369	67	14,053	11,300	4,207	29,560	13,401
	平成21年度	424,755	284,366	67	14,007	11,458	4,216	29,680	13,401
	平成22年度	424,761	284,297	67	14,007	11,422	4,235	29,663	13,403
新 川	魚津市	20,063	14,524	72	431	53		484	152
	滑川市	5,461	700	13	1	10		11	
	黒部市	42,634	36,069	85	41	930	3,657	4,628	725
	入善町	7,129	922	13		12		12	123
	朝日町	22,632	19,524	86	522	43	193	759	353
	計	97,919	71,739	73	996	1,048	3,850	5,895	1,353
富 山	富山市	124,185	85,962	69	9,742	3,695		13,436	4,113
	舟橋村	347							
	上市町	23,677	19,504	82	734	164	385	1,283	272
	立山町	30,731	23,948	78	204	109		313	583
	計	178,940	129,414	72	10,681	3,967	385	15,032	4,968
高 岡	高岡市	20,942	6,673	32	56	91		148	220
	氷見市	23,049	13,480	58	235	54		288	103
	小矢部市	13,411	5,907	44	28	72		100	273
	射水市	10,918	1,181	11	53	4		57	
	計	68,320	27,241	40	373	221		593	596
砺 波	砺波市	12,696	3,453	27	115	38		152	
	南砺市	66,886	52,451	78	1,843	6,148		7,991	6,485
	計	79,582	55,903	70	1,957	6,186		8,143	6,485

資料 県森林政策課調(平成23年3月31日現在)

(単位: ha)

林			国 有 林					地域森林 計画対象 外の面積
公所有林	私有林	計	林野庁所管			その他 省庁所管	計	
			国有林	官行造林	小計			
9,356	126,168	178,254	103,782	1,338	105,120	1,038	106,158	1
9,362	126,133	178,244	103,785	1,338	105,123	1,041	106,164	1
9,356	126,092	178,409	103,785	1,133	104,918	1,041	105,958	1
9,354	126,096	178,531	103,785	1,023	104,808	1,027	105,835	1
9,272	126,145	178,482	103,701	1,049	104,750	1,063	105,814	1
816	8,653	10,106	4,353		4,353	65	4,418	
13	672	696				3	3	
180	3,401	8,934	26,843		26,843	292	27,135	
6	751	893		22	22	7	30	
625	5,233	6,970	12,530		12,530	24	12,554	
1,640	18,710	27,599	43,726	22	43,749	392	44,140	
3,363	36,808	57,720	27,970	73	28,043	199	28,242	1
549	9,871	11,975	7,312	104	7,416	113	7,529	
92	6,474	7,463	16,220	250	16,470	15	16,485	
4,004	53,153	77,157	51,502	427	51,929	327	52,256	1
590	5,690	6,647				25	25	
827	12,211	13,429				51	51	
697	4,810	5,880				27	27	
171	943	1,171				10	10	
2,284	23,654	27,127				114	114	
433	2,858	3,443				10	10	
911	27,770	43,157	8,473	600	9,073	221	9,294	
1,344	30,628	46,600	8,473	600	9,073	230	9,304	

注: 計とその内訳の和が一致しないのは四捨五入による。

森林面積には地域森林計画対象外の森林を含む。



## (2) 市町村別林種別面積、蓄積(民有林)

## 面積

センター別	市町村名	人工林			天然	
		針葉樹	広葉樹	計	針葉樹	広葉樹
新川	魚津市	2,755	4	2,759	66	6,969
	滑川市	205	0	206	16	422
	黒部市	2,114	16	2,130	144	5,960
	(黒部市)	1,197	5	1,203	85	1,690
	(宇奈月町)	916	11	927	59	4,269
	入善町	344	1	346	5	470
	朝日町	1,999	9	2,008	46	4,448
	計	7,418	30	7,448	277	18,269
富山	富山市計	13,631	49	13,680	1,698	34,806
	(富山市)	64		64	78	516
	(大沢野町)	1,843	0	1,843	23	2,034
	(大山町)	4,096	35	4,131	1,425	19,367
	(八尾町)	5,153	7	5,160	106	8,546
	(婦中町)	591	0	591	36	1,215
	(山田村)	1,161	4	1,165	20	1,465
	(細入村)	725	2	727	10	1,664
	舟橋村					
	上市町	2,254	5	2,259	151	8,817
	立山町	2,340	9	2,349	92	4,096
計	18,226	63	18,288	1,941	47,719	
高岡	高岡市計	2,332	48	2,380	74	3,980
	(高岡市)	981	4	985	60	2,087
	(福岡町)	1,351	44	1,395	15	1,893
	氷見市	4,528	215	4,743	203	7,473
	小矢部市	2,808	78	2,887	81	2,746
	射水市計	435	4	439	146	561
	(新湊市)					
	(小杉町)	402	4	405	125	532
	(大門町)	33	1	34	21	29
	(下村)					
	(大島町)					
計	10,103	346	10,449	505	14,759	
砺波	砺波市計	1,607	6	1,613	66	1,517
	(砺波市)	908	2	909	51	744
	(庄川町)	700	4	704	15	774
	南砺市計	12,239	119	12,358	132	26,827
	(城端町)	1,832	4	1,836	14	1,895
	(平村)	2,287	4	2,291	2	5,091
	(上平村)	1,016	3	1,019	22	4,059
	(利賀村)	3,232	64	3,296	0	10,244
	(井波町)	640	2	642	8	203
	(井口村)	355		355	6	248
	(福野町)	158	0	159	37	144
	(福光町)	2,719	41	2,760	41	4,943
	計	13,846	125	13,971	197	28,345
合計	49,593	563	50,156	2,920	109,092	

資料 県森林政策課調(平成23年3月31日現在)

(単位: ha)

林計	その他	合 計			
		針葉樹	広葉樹	その他	計
7,035	312	2,821	6,973	312	10,106
438	53	221	422	53	696
6,104	700	2,258	5,976	700	8,934
1,775	166	1,282	1,696	166	3,144
4,329	534	976	4,280	534	5,790
475	72	349	471	72	893
4,495	467	2,045	4,457	467	6,970
18,546	1,604	7,695	18,300	1,604	27,599
36,504	7,535	15,330	34,855	7,535	57,720
594	26	141	516	26	683
2,057	154	1,866	2,034	154	4,054
20,792	5,292	5,521	19,402	5,292	30,215
8,653	1,556	5,259	8,553	1,556	15,368
1,250	47	627	1,215	47	1,888
1,485	319	1,181	1,469	319	2,969
1,674	141	735	1,666	141	2,542
8,968	748	2,405	8,822	748	11,975
4,188	925	2,432	4,105	925	7,463
49,661	9,208	20,167	47,782	9,208	77,157
4,054	214	2,406	4,027	214	6,647
2,146	149	1,041	2,091	149	3,280
1,907	65	1,366	1,936	65	3,367
7,675	1,010	4,731	7,688	1,010	13,429
2,827	166	2,889	2,824	166	5,880
707	24	581	565	24	1,171
657	19	527	535	19	1,081
50	6	55	30	6	90
15,264	1,415	10,608	15,104	1,415	27,127
1,583	247	1,673	1,523	247	3,443
794	84	958	745	84	1,788
789	163	715	778	163	1,655
26,959	3,840	12,370	26,946	3,840	43,157
1,909	316	1,845	1,899	316	4,060
5,093	1,289	2,290	5,094	1,289	8,673
4,081	505	1,038	4,062	505	5,605
10,245	1,165	3,232	10,309	1,165	14,706
211	69	649	205	69	922
255	71	361	248	71	680
182	20	196	145	20	360
4,984	406	2,760	4,984	406	8,150
28,542	4,087	14,043	28,469	4,087	46,600
112,012	16,314	52,513	109,655	16,314	178,482

注: 計とその内訳の和が一致しないのは四捨五入による。

その他: 竹林、岩石地等

## 蓄積

センター別	市町村名	工			天	
		人 針葉樹	工 広葉樹	林 計	天 針葉樹	然 広葉樹
新 川	魚津市	1,212,220	298	1,212,518	13,303	1,173,894
	滑川市	97,326	12	97,338	2,765	65,691
	黒部市	923,456	2,050	925,506	23,023	979,757
	(黒部市)	504,619	437	505,056	13,577	266,256
	(宇奈月町)	418,837	1,613	420,450	9,446	713,501
	入善町	152,104	47	152,151	2,203	77,800
	朝日町	906,235	557	906,792	7,688	720,907
	計	3,291,341	2,964	3,294,305	48,982	3,018,049
富 山	富山市	4,861,908	6,180	4,868,088	466,234	5,301,546
	(富山市)	28,354		28,354	13,295	80,258
	(大沢野町)	666,212	78	666,290	3,355	320,143
	(大山町)	1,451,977	5,459	1,457,436	422,245	2,855,703
	(八尾町)	1,775,933	236	1,776,169	17,434	1,341,537
	(婦中町)	227,358	1	227,359	4,826	186,648
	(山田村)	434,192	213	434,405	3,114	240,193
	(細入村)	277,882	193	278,075	1,965	277,064
	舟橋村					
	上市町	921,156	929	922,085	33,356	1,398,018
	立山町	1,022,016	1,094	1,023,110	18,486	654,525
計	6,805,080	8,203	6,813,283	518,076	7,354,089	
高 岡	高岡市	1,052,319	974	1,053,293	10,510	615,166
	(高岡市)	471,356	278	471,634	8,314	324,061
	(福岡町)	580,963	696	581,659	2,196	291,105
	氷見市	2,233,818	32,262	2,266,080	29,720	1,171,278
	小矢部市	1,225,822	6,473	1,232,295	10,832	427,696
	射水市	233,131	177	233,308	31,916	70,444
	(新湊市)					
	(小杉町)	211,813	173	211,986	25,928	67,085
	(大門町)	21,318	4	21,322	5,988	3,359
	(下村)					
(大島町)						
計	4,745,090	39,886	4,784,976	82,978	2,284,584	
砺 波	砺波市	666,756	419	667,175	9,310	195,618
	(砺波市)	365,518	175	365,693	6,885	92,754
	(庄川町)	301,238	244	301,482	2,425	102,864
	南砺市	4,174,053	9,054	4,183,107	21,885	3,582,490
	(城端町)	668,542	75	668,617	1,837	239,217
	(平村)	641,145	337	641,482	423	669,116
	(上平村)	310,881	175	311,056	4,174	556,142
	(利賀村)	948,969	4,934	953,903	18	1,231,483
	(井波町)	288,010	118	288,128	1,425	24,671
	(井口村)	171,559		171,559	1,131	36,853
	(福野町)	67,425	28	67,453	6,897	18,304
	(福光町)	1,077,522	3,387	1,080,909	5,980	806,704
	計	4,840,809	9,473	4,850,282	31,195	3,778,108
合計	19,682,320	60,526	19,742,846	681,231	16,434,830	

資料 県森林政策課調(平成23年3月31日現在)

(単位:m3)

林 計	その他	合 計		
		針葉樹	広葉樹	計
1,187,197	3,984	1,225,523	1,174,192	2,399,715
68,456	3,432	100,091	65,703	165,794
1,002,780	2,634	946,479	981,807	1,928,286
279,833	1,902	518,196	266,693	784,889
722,947	732	428,283	715,114	1,143,397
80,003		154,307	77,847	232,154
728,595	4,710	913,923	721,464	1,635,387
3,067,031	14,760	3,340,323	3,021,013	6,361,336
5,767,780	29,376	5,328,142	5,307,726	10,635,868
93,553	7,272	41,649	80,258	121,907
323,498	4,248	669,567	320,221	989,788
3,277,948	6,504	1,874,222	2,861,162	4,735,384
1,358,971	4,032	1,793,367	1,341,773	3,135,140
191,474	3,882	232,184	186,649	418,833
243,307	3,042	437,306	240,406	677,712
279,029	396	279,847	277,257	557,104
1,431,374	10,428	954,512	1,398,947	2,353,459
673,011	4,452	1,040,502	655,619	1,696,121
7,872,165	44,256	7,323,156	7,362,292	14,685,448
625,676	26,418	1,062,829	616,140	1,678,969
332,375	23,310	479,670	324,339	804,009
293,301	3,108	583,159	291,801	874,960
1,200,998	204,936	2,263,538	1,203,540	3,467,078
438,528	10,866	1,236,654	434,169	1,670,823
102,360	2,664	265,047	70,621	335,668
93,013	2,664	237,741	67,258	304,999
9,347		27,306	3,363	30,669
2,367,562	244,884	4,828,068	2,324,470	7,152,538
204,928	3,810	676,066	196,037	872,103
99,639	3,258	372,403	92,929	465,332
105,289	552	303,663	103,108	406,771
3,604,375	9,342	4,195,938	3,591,544	7,787,482
241,054	858	670,379	239,292	909,671
669,539	114	641,568	669,453	1,311,021
560,316		315,055	556,317	871,372
1,231,501	240	948,987	1,236,417	2,185,404
26,096	336	289,435	24,789	314,224
37,984		172,690	36,853	209,543
25,201	810	74,322	18,332	92,654
812,684	6,984	1,083,502	810,091	1,893,593
3,809,303	13,152	4,872,004	3,787,581	8,659,585
17,116,061	317,052	20,363,551	16,495,356	36,858,907

注:計とその内訳の和が一致しないのは四捨五入による。

蓄積の計にはその他を含めない。

(3) 全県森林計画区別、樹種別森林資源表(民有林)

区 分			総 数			庄	
			面 積	蓄 積	成 長 量	面 積	
総 数			162,168	36,858,907	484,125	68,224	
人 工 林	針 葉 樹	タテヤマスギ	39,642	15,483,202	331,416	15,523	
		ボカスギ	6,866	3,798,436	40,137	6,838	
		ヒノキ	410	54,233	642	295	
		カラマツ	1,782	251,041	2,603	848	
		マ ツ	830	93,327	1,037	397	
		その他針	64	2,081	179	49	
		小 計	49,593	19,682,320	376,014	23,949	
	広 葉 樹	クヌギ	260	38,871	272	259	
		その他広	303	21,655	441	212	
		小 計	563	60,526	713	470	
	計			50,156	19,742,846	376,727	24,420
	天 然 林	針 葉 樹	タテヤマスギ	100	57,351	40	3
			ボカスギ	2	812	1	2
マ ツ			1,408	217,123	342	674	
その他針			1,410	405,945	94	23	
小 計			2,920	681,231	477	702	
広 葉 樹		ブ ナ	6,834	1,131,671	6,916	1,781	
		その他広	102,258	15,303,159	100,005	41,322	
		小 計	109,092	16,434,830	106,921	43,104	
		計	112,012	17,116,061	107,398	43,805	

資料 県森林政策課調(平成23年3月31日現在)

注：計とその内訳の和が一致しないのは四捨五入による。

(単位: ha、m3)

川		神通川		
蓄積	成長量	面積	蓄積	成長量
15,812,123	204,449	93,943	21,046,784	279,676
5,593,392	122,541	24,119	9,889,810	208,875
3,787,170	39,829	28	11,266	308
37,700	443	115	16,533	199
122,258	1,158	934	128,783	1,445
43,803	471	433	49,524	566
1,576	128	15	505	51
9,585,899	164,570	25,643	10,096,421	211,444
38,624	272	1	247	
10,735	274	91	10,920	167
49,359	546	93	11,167	167
9,635,258	165,116	25,736	10,107,588	211,611
999	8	97	56,352	32
812	1			
104,435	188	734	112,688	154
7,927	16	1,387	398,018	78
114,173	213	2,218	567,058	264
286,754	1,925	5,053	844,917	4,991
5,775,938	37,195	60,936	9,527,221	62,810
6,062,692	39,120	65,989	10,372,138	67,801
6,176,865	39,333	68,207	10,939,196	68,065

## (4) 全県森林計画区別、樹種別齢級別森林資源表(民有林)

## 県 計

区 分		総 数			1 齢 級			2 齢 級				
		面積	蓄積	成長量	面積	蓄積	成長量	面積	蓄積	成長量		
総 数		162,168	36,858,907	484,125	498	1,910	550	312	4,878	1,277		
人 工 林	針 葉 樹	タテヤマスギ	39,642	15,483,202	331,416	46			177	1,625	463	
		ボカスギ	6,866	3,798,436	40,137	34			78	2,415	703	
		ヒノキ	410	54,233	642	6			13	204	48	
		カラマツ	1,782	251,041	2,603							
		マ ツ	830	93,327	1,037	0			4			
		その他針	64	2,081	179	15			2	2		
		小 計	49,593	19,682,320	376,014	100			273	4,246	1,214	
	広 葉 樹	クヌギ	260	38,871	272	3	23	4	3	74	9	
		その他広	303	21,655	441	78	458	115	20	303	31	
		小 計	563	60,526	713	80	481	119	23	377	40	
	計		50,156	19,742,846	376,727	181	481	119	296	4,623	1,254	
	天 然 林	針 葉 樹	タテヤマスギ	100	57,351	40	1			0	1	1
			ボカスギ	2	812	1	1					
マ ツ			1,408	217,123	342	0			0			
その他針			1,410	405,945	94	1						
小 計			2,920	681,231	477	3			0	1	1	
広 葉 樹		ブ ナ	6,834	1,131,671	6,916							
		その他広	102,258	15,303,159	100,005	315	1,429	431	16	254	22	
		小 計	109,092	16,434,830	106,921	315	1,429	431	16	254	22	
		計		112,012	17,116,061	107,398	317	1,429	431	16	255	23

資料 県森林政策課調(平成23年3月31日現在)

注: 計とその内訳が一致しないのは、四捨五入による。

(単位: ha, m3)

3 齡 級			4 齡 級			5 齡 級			6 齡 級		
面積	蓄積	成長量	面積	蓄積	成長量	面積	蓄積	成長量	面積	蓄積	成長量
690	38,671	7,154	1,178	141,317	15,135	1,843	344,879	25,320	3,235	784,526	39,850
435	21,809	4,701	794	86,080	10,109	1,471	270,785	20,174	3,022	740,343	37,559
165	14,468	2,228	297	51,517	4,719	300	69,200	4,847	116	36,752	2,010
41	1,462	131	44	2,159	174	30	2,670	151	16	1,606	62
1	29	6	0	15	2				20	1,412	45
1	28	1	2	70	6	2	120	3	2	140	5
14	167	42	11	281	33	20	857	83	1	221	11
657	37,963	7,109	1,147	140,122	15,043	1,823	343,632	25,258	3,178	780,474	39,692
3	98	7	1	24	2	0	2		3	266	11
22	497	30	19	679	55	13	753	38	10	515	13
25	595	37	19	703	57	13	755	38	13	781	24
682	38,558	7,146	1,166	140,825	15,100	1,836	344,387	25,296	3,190	781,255	39,716
0	3	1							0	13	
			0	6		0	3		1	45	1
3	10	2									
3	13	3	0	6		0	3		1	58	1
6	100	5	12	486	35	7	489	24	44	3,213	133
6	100	5	12	486	35	7	489	24	44	3,213	133
8	113	8	12	492	35	7	492	24	45	3,271	134



## (4) 全県森林計画区別、樹種別齢級別森林資源表(民有林)

県 計

区 分		7 齢 級			8 齢 級			9 齢 級			
		面積	蓄積	成長量	面積	蓄積	成長量	面積	蓄積	成長量	
総 数		4,386	1,277,551	47,725	6,956	2,296,498	66,135	11,628	3,584,354	80,147	
人 工 林	針	タテヤマスギ	4,143	1,244,864	46,566	5,819	2,088,638	60,636	6,844	2,748,980	64,714
		ボカスギ	35	14,057	602	219	111,846	3,444	705	396,577	8,124
		ヒノキ	12	1,428	40	2	296	3	12	1,562	16
	葉	カラマツ	53	4,181	106	89	9,492	191	144	17,302	248
		マ ツ	5	348	8	14	1,224	21	52	5,127	83
		その他針		18	1				0	152	4
	小 計		4,247	1,264,896	47,323	6,144	2,211,496	64,295	7,756	3,169,700	73,189
	広 葉 樹	クヌギ	0	33	1	0	12		1	67	
		その他広	18	1,628	50	2	259	4	3	346	3
		小 計	18	1,661	51	2	271	4	3	413	3
	計		4,265	1,266,557	47,374	6,146	2,211,767	64,299	7,759	3,170,113	73,192
	天 然 林	針	タテヤマスギ				2	615	17	1	381
ボカスギ											
マ ツ			1	56		1	91	1	6	640	6
葉		その他針				0	55	1	8	2,127	59
		小 計	1	56		3	761	19	15	3,148	74
広 葉 樹		ブ ナ							1	39	2
		その他広	120	10,938	351	807	83,970	1,817	3,853	411,054	6,879
		小 計	120	10,938	351	807	83,970	1,817	3,853	411,093	6,881
計		121	10,994	351	810	84,731	1,836	3,869	414,241	6,955	

資料 県森林政策課調(平成23年3月31日現在)

注: 計とその内訳が一致しないのは、四捨五入による。

(単位: ha, m3)

10 齡 級			11 齡 級			12 齡 級			13 齡 級		
面積	蓄積	成長量	面積	蓄積	成長量	面積	蓄積	成長量	面積	蓄積	成長量
12,493	3,940,877	68,972	14,144	3,621,024	31,955	21,715	4,741,395	35,937	18,648	3,359,784	21,594
6,139	2,625,083	52,102	3,483	1,659,152	16,537	2,558	1,333,494	14,109	949	520,217	2,750
1,110	672,158	8,161	1,099	687,431	2,826	1,210	772,564	2,250	407	263,646	206
4	662		7	1,142	2	12	2,028	3	12	2,039	2
282	35,622	455	732	112,298	1,131	281	44,271	348	63	9,518	56
230	24,286	317	361	40,156	470	81	10,141	81	37	5,157	35
0	132	3	1	235	2				0	16	
7,766	3,357,943	61,038	5,684	2,500,414	20,968	4,143	2,162,498	16,791	1,468	800,593	3,049
18	2,519	33	32	4,567	29	89	13,545	92	52	8,255	53
3	377	1	12	1,706	15	13	1,811	13	17	2,606	23
21	2,896	34	43	6,273	44	102	15,356	105	69	10,861	76
7,787	3,360,839	61,072	5,727	2,506,687	21,012	4,245	2,177,854	16,896	1,536	811,454	3,125
1	386	8	0	117	1	0	343	3	0	22	
				87		0	121		1	552	1
26	2,891	27	23	2,668	23	32	4,083	28	66	8,995	54
1	206	3	3	797	9	4	1,399	7	4	1,197	1
28	3,483	38	26	3,669	33	37	5,946	38	71	10,766	56
			88	4,911	153	22	1,359	38	10	952	25
4,678	576,555	7,862	8,303	1,105,757	10,757	17,412	2,556,236	18,965	17,030	2,536,612	18,388
4,678	576,555	7,862	8,391	1,110,668	10,910	17,433	2,557,595	19,003	17,040	2,537,564	18,413
4,706	580,038	7,900	8,417	1,114,337	10,943	17,470	2,563,541	19,041	17,111	2,548,330	18,469

## (4) 全県森林計画区別、樹種別齢級別森林資源表(民有林)

## 県 計

区 分		14 齢 級			15 齢 級			16 齢 級				
		面積	蓄積	成長量	面積	蓄積	成長量	面積	蓄積	成長量		
総 数		12,472	2,265,035	11,660	10,790	2,080,419	7,752	8,447	1,745,533	6,037		
人 工 林	針	タテヤマスギ	584	332,100	996	635	360,873		714	399,262		
		ボカスギ	170	111,016	17	172	111,971		143	92,615		
		ヒノキ	9	1,590		17	3,113	2	32	5,703	3	
	葉	カラマツ	14	2,023	7	24	3,388	8	8	1,511		
		マ ツ	2	234	1	8	1,360	6	1	185		
		その他針										
	樹	小 計	778	446,963	1,021	856	480,705	16	899	499,276	3	
		広	クヌギ	31	5,185	19	15	2,611	8	7	1,173	4
		その他広	28	2,488	17	18	1,921	10	10	1,661	8	
	樹	小 計	59	7,673	36	34	4,532	18	16	2,834	12	
		計	837	454,636	1,057	890	485,237	34	915	502,110	15	
		天 然 林	針	タテヤマスギ	0	11		2	1,120		11	6,089
ボカスギ	0			52								
マ ツ	103			15,999	94	102	16,255	71	113	18,232	37	
樹	その他針		2	1,359	3	6	1,954	4	1	526		
	小 計		106	17,421	97	110	19,329	75	125	24,847	37	
葉	ブ ナ	30	3,091	76	24	2,260	51	34	3,109	64		
	その他広	11,499	1,789,887	10,430	9,766	1,573,593	7,592	7,373	1,215,467	5,921		
	小 計	11,529	1,792,978	10,506	9,790	1,575,853	7,643	7,407	1,218,576	5,985		
計	11,635	1,810,399	10,603	9,900	1,595,182	7,718	7,532	1,243,423	6,022			

資料 県森林政策課調(平成23年3月31日現在)

注: 計とその内訳が一致しないのは、四捨五入による。

(単位: ha, m3)

17 齡 級			18 齡 級			19 齡 級			20 齡 級		
面積	蓄積	成長量	面積	蓄積	成長量	面積	蓄積	成長量	面積	蓄積	成長量
8,031	1,725,046	4,616	4,741	1,039,638	3,324	2,638	607,988	1,071	1,831	384,821	1,290
731	414,475		431	252,468		311	179,687		148	85,449	
227	147,197		161	104,228		104	66,712		57	36,125	
34	6,220	1	34	6,367	4	35	6,704		15	2,731	
3	597		5	1,022		3	683		1	171	
7	1,252		4	743		3	482		4	825	
1,002	569,741	1	636	364,828	4	456	254,268		225	125,301	
1	116		1	96		0	79		0	33	
19	3,393	15	1	125		0	42		0	6	
19	3,509	15	1	221		1	121		0	39	
1,021	573,250	16	637	365,049	4	456	254,389		225	125,340	
5	2,809		1	611		13	7,745		2	962	
165	26,826		166	27,069		187	28,735		153	24,152	
13	3,467	3	11	2,964	2	18	4,686		29	7,442	
183	33,102	3	179	30,644	2	218	41,166		184	32,556	
231	23,492	423	142	13,525	210	206	20,769	283	292	30,378	336
6,596	1,095,202	4,174	3,783	630,420	3,108	1,756	291,664	788	1,130	196,547	954
6,827	1,118,694	4,597	3,925	643,945	3,318	1,963	312,433	1,071	1,422	226,925	1,290
7,010	1,151,796	4,600	4,103	674,589	3,320	2,181	353,599	1,071	1,606	259,481	1,290

## (4) 全県森林計画区別、樹種別齢級別森林資源表(民有林)

県 計 (単位: ha、m³)

区 分		21 齢 級 以 上				
		面積	蓄積	成長量		
総 数		15,491	2,872,763	6,624		
人 工 林	針 葉 樹	タテヤマスギ	208	117,818		
		ボカスギ	55	35,941		
		ヒノキ	24	4,547		
		カラマツ	59	7,506		
		マ ツ	8	1,449		
		その他針				
		小 計	354	167,261		
	広 葉 樹	クヌギ	0	93		
		その他広	1	81		
		小 計	1	174		
	計		355	167,435		
	天 然 林	針 葉 樹	タテヤマスギ	61	36,123	
			ボカスギ			
マ ツ			262	40,377		
その他針			1,306	377,756		
小 計			1,629	454,256		
広 葉 樹		ブ ナ	5,753	1,027,786	5,255	
		その他広	7,755	1,223,286	1,369	
		小 計	13,507	2,251,072	6,624	
		計	15,136	2,705,328	6,624	

資料 県森林政策課調(平成23年3月31日現在)

注: 計とその内訳が一致しないのは、四捨五入による。

## (4) 全県森林計画区別、樹種別齢級別森林資源表(民有林)

庄川

(単位: ha、m3)

区 分		総 数			1 齢 級			2 齢 級			
		面積	蓄積	成長量	面積	蓄積	成長量	面積	蓄積	成長量	
総 数		68,225	15,812,123	204,449	345	1,211	396	200	3,711	959	
人	針	タテヤマスギ	15,523	5,593,392	122,541	27			79	653	173
		ボカスギ	6,838	3,787,170	39,829	33			77	2,382	696
		ヒノキ	295	37,700	443	6			11	163	38
	葉	カラマツ	848	122,258	1,158						
		マ ツ	397	43,803	471	0			0		
		その他針	49	1,576	128	15			2	2	
	小 計		23,949	9,585,899	164,570	81			169	3,200	907
林	広	クヌギ	259	38,624	272	3	23	4	3	74	9
		その他広	212	10,735	274	76	438	113	17	261	26
	樹	小 計	470	49,359	546	78	461	117	20	335	35
計		24,420	9,635,258	165,116	159	461	117	189	3,535	942	
天	針	タテヤマスギ	3	999	8	0					
		ボカスギ	2	812	1	1					
	葉	マ ツ	674	104,435	188	0			0		
		その他針	23	7,927	16	1					
	樹	小 計	702	114,173	213	2			0		
林	広	ブ ナ	1,781	286,754	1,925						
		その他広	41,322	5,775,938	37,195	184	750	279	11	176	17
	樹	小 計	43,104	6,062,692	39,120	184	750	279	11	176	17
計		43,805	6,176,865	39,333	186	750	279	11	176	17	

資料 県森林政策課調(平成23年3月31日現在)

注: 計とその内訳が一致しないのは、四捨五入による。

(4) 全県森林計画区別、樹種別齢級別森林資源表(民有林)  
庄川

区 分		3 齢 級			4 齢 級			5 齢 級		
		面積	蓄積	成長量	面積	蓄積	成長量	面積	蓄積	成長量
総 数		357	21,505	3,581	602	78,240	7,799	864	168,062	12,026
人 工 樹	針									
	タテヤマスギ	125	5,449	1,215	247	24,342	2,891	533	97,535	7,109
	ボカスギ	163	14,347	2,201	295	51,357	4,704	293	67,737	4,742
	ヒノキ	30	1,053	95	36	1,777	140	19	1,739	101
	葉									
	カラマツ									
	マ ツ	0	1					0		
	その他針	13	155	39	6	156	18	11	532	52
	小 計	331	21,005	3,550	585	77,632	7,753	856	167,543	12,004
	林 葉 樹	広								
クヌギ		3	98	7	1	24	2			
その他広		14	304	18	12	412	31	4	186	5
小 計		17	402	25	13	436	33	4	186	5
計		349	21,407	3,575	598	78,068	7,786	860	167,729	12,009
天 然 林	針									
	タテヤマスギ	0	3	1						
	ボカスギ									
	葉									
	マ ツ				0	6				
	樹									
	その他針	2								
	小 計	3	3	1	0	6				
	広									
	ブ ナ									
葉										
その他広	5	95	5	4	166	13	5	333	17	
樹										
小 計	5	95	5	4	166	13	5	333	17	
計		8	98	6	5	172	13	5	333	17

資料 県森林政策課調(平成23年3月31日現在)

注: 計とその内訳が一致しないのは、四捨五入による。

(単位:ha, m3)

6 齡 級			7 齡 級			8 齡 級			9 齡 級		
面積	蓄積	成長量	面積	蓄積	成長量	面積	蓄積	成長量	面積	蓄積	成長量
1,354	321,885	16,425	1,952	554,297	20,760	2,465	798,838	23,242	3,937	1,388,203	30,808
1,192	281,764	14,291	1,858	535,209	20,015	1,983	663,490	19,358	2,500	923,395	21,698
116	36,752	2,010	35	13,921	596	218	111,094	3,420	695	390,842	8,016
9	848	31	7	857	22	2	200	2	5	686	5
0	2		1	132	3	1	70	1	6	876	9
2	132	5	3	251	7	9	697	17	16	1,536	19
1	178	9		18	1				0	152	4
1,320	319,676	16,346	1,905	550,388	20,644	2,211	775,551	22,798	3,222	1,317,487	29,751
3	266	11	0	33	1				1	67	
9	492	13	8	710	18	2	179	3	1	179	1
13	758	24	8	743	19	2	179	3	2	246	1
1,332	320,434	16,370	1,913	551,131	20,663	2,213	775,730	22,801	3,224	1,317,733	29,752
0	13					0	104	3	0	78	2
0	24	1	0	2		0	15		4	385	3
						0	11		0	56	1
1	37	1	0	2		0	130	3	4	519	6
21	1,414	54	39	3,164	97	252	22,978	438	708	69,951	1,050
21	1,414	54	39	3,164	97	252	22,978	438	708	69,951	1,050
21	1,451	55	39	3,166	97	253	23,108	441	713	70,470	1,056



## (4) 全県森林計画区別、樹種別齢級別森林資源表(民有林)

庄川

区 分		10 齢 級			11 齢 級			12 齢 級			
		面積	蓄積	成長量	面積	蓄積	成長量	面積	蓄積	成長量	
総 数		6,344	2,149,257	35,850	7,141	1,830,328	13,899	10,387	2,370,512	15,405	
人 工 林	針	タテヤマスギ	3,176	1,234,077	24,542	1,302	553,786	5,346	886	430,315	4,667
		ボカスギ	1,110	671,962	8,158	1,096	684,973	2,813	1,210	772,469	2,250
		ヒノキ	4	551		4	717		10	1,559	2
	葉	カラマツ	117	16,033	201	468	67,921	684	188	27,117	212
		マ ツ	88	8,978	108	204	21,877	269	26	3,147	15
		その他針	0	132	3	1	235	2			
	小 計		4,494	1,931,733	33,012	3,074	1,329,509	9,114	2,320	1,234,607	7,146
	広 葉 樹	クヌギ	18	2,515	33	32	4,567	29	89	13,534	92
		その他広	3	330	1	3	409	2	12	1,629	13
		小 計	21	2,845	34	34	4,976	31	101	15,163	105
	計		4,515	1,934,578	33,046	3,108	1,334,485	9,145	2,420	1,249,770	7,251
	天 然 林	針	タテヤマスギ	0	43	1	0	97	1		
ボカスギ							87		0	121	
マ ツ			13	1,415	17	9	1,045	7	14	1,778	13
葉		その他針	0	94	1	1	379	4	3	1,212	6
		小 計	14	1,552	19	10	1,608	12	18	3,111	19
広 葉 樹		ブ ナ				88	4,911	153	22	1,349	38
		その他広	1,816	213,127	2,785	3,934	489,324	4,589	7,928	1,116,282	8,097
		小 計	1,816	213,127	2,785	4,022	494,235	4,742	7,949	1,117,631	8,135
計		1,830	214,679	2,804	4,033	495,843	4,754	7,967	1,120,742	8,154	

資料 県森林政策課調(平成23年3月31日現在)

注: 計とその内訳が一致しないのは、四捨五入による。

(単位: ha, m3)

13 齡 級			14 齡 級			15 齡 級			16 齡 級		
面積	蓄積	成長量	面積	蓄積	成長量	面積	蓄積	成長量	面積	蓄積	成長量
9,469	1,664,140	9,803	5,702	989,753	4,679	4,544	836,160	2,854	3,259	652,964	1,916
356	180,152	941	192	101,501	295	196	100,967		245	125,831	
407	263,581	206	170	111,016	17	172	111,971		143	92,563	
10	1,742	1	7	1,225		13	2,321	2	21	3,747	1
53	7,528	47	4	632	1	2	461		5	891	
27	3,859	25	1	151		6	716	6	0	49	
0	16										
854	456,878	1,220	373	214,525	313	389	216,436	8	415	223,081	1
52	8,255	53	31	5,148	19	15	2,611	8	7	1,173	4
3	413	4	27	2,320	16	18	1,905	10	2	255	
55	8,668	57	58	7,468	35	34	4,516	18	8	1,428	4
909	465,546	1,277	431	221,993	348	423	220,952	26	423	224,509	5
						0	83		0	38	
1	552	1	0	52							
24	3,165	21	56	8,843	54	57	9,640	52	53	9,219	20
1	552		2	1,314	3	1	579	1	0	183	
26	4,269	22	59	10,209	57	59	10,302	53	54	9,440	20
7	681	18	28	2,814	69	20	1,905	43	21	2,350	48
8,527	1,193,644	8,486	5,185	754,737	4,205	4,043	603,001	2,732	2,762	416,665	1,843
8,534	1,194,325	8,504	5,213	757,551	4,274	4,062	604,906	2,775	2,783	419,015	1,891
8,560	1,198,594	8,526	5,271	767,760	4,331	4,121	615,208	2,828	2,837	428,455	1,911

(4) 全県森林計画区別、樹種別齢級別森林資源表(民有林)  
庄川

区 分		17 齢 級			18 齢 級			19 齢 級			
		面積	蓄積	成長量	面積	蓄積	成長量	面積	蓄積	成長量	
総 数		2,705	595,005	1,242	1,599	382,250	880	1,026	240,226	338	
人 工 林	針 葉 樹	タテヤマスギ	233	121,092		142	78,620		99	53,168	
		ボカスギ	227	147,197		161	104,228		104	66,712	
		ヒノキ	21	3,716		28	5,034	3	26	4,761	
		カラマツ	2	314		1	143		0	81	
		マ ツ	3	461		2	310		1	178	
		その他針									
	小 計	486	272,780		333	188,335	3	230	124,900		
	広 葉 樹	クヌギ	1	114		0	60		0	33	
		その他広	1	130		0	56		0	42	
		小 計	2	244		1	116		0	75	
	計		487	273,024		334	188,451	3	230	124,975	
	天 然 林	針 葉 樹	タテヤマスギ	0	139		1	212		0	44
ボカスギ											
マ ツ			84	14,118		80	13,398		84	12,728	
その他針			1	294		0	151		1	264	
小 計			85	14,551		81	13,761		85	13,036	
広 葉 樹		ブ ナ	145	14,918	267	65	7,866	122	68	9,077	124
		その他広	1,988	292,512	975	1,119	172,172	755	643	93,138	214
		小 計	2,133	307,430	1,242	1,183	180,038	877	710	102,215	338
		計	2,218	321,981	1,242	1,265	193,799	877	795	115,251	338

資料 県森林政策課調(平成23年3月31日現在)

注: 計とその内訳が一致しないのは、四捨五入による。

(単位:ha、m3)

20 齡 級			21 齡 級 以 上		
面積	蓄積	成長量	面積	蓄積	成長量
694	164,257	415	3,279	601,319	1,172
65	35,980		87	46,066	
57	36,125		55	35,941	
14	2,471		14	2,533	
0	51		0	6	
3	462		6	998	
139	75,089		162	85,544	
0	10		0	19	
0	6		0	79	
0	16		1	98	
139	75,105		163	85,642	
			0	145	
66	9,969		128	18,685	
1	340		8	2,498	
67	10,309		136	21,328	
58	8,670	95	1,261	232,213	948
431	70,173	320	1,719	262,136	224
488	78,843	415	2,980	494,349	1,172
555	89,152	415	3,116	515,677	1,172

(4) 全県森林計画区別、樹種別齢級別森林資源表(民有林)  
神通川

区 分		総 数			1 齢 級			2 齢 級				
		面積	蓄積	成長量	面積	蓄積	成長量	面積	蓄積	成長量		
総 数		93,943	21,046,784	279,676	153	699	154	112	1,167	318		
人 工 林	針 葉 樹	タテヤマスギ	24,119	9,889,810	208,875	19			98	972	290	
		ボカスギ	28	11,266	308	1			1	33	7	
		ヒノキ	115	16,533	199				2	41	10	
		カラマツ	934	128,783	1,445							
		マ ツ	433	49,524	566				4			
		その他針	15	505	51				0			
		小 計	25,643	10,096,421	211,444	20			105	1,046	307	
	広 葉 樹	クヌギ	1	247								
		その他広	91	10,920	167	2	20	2	2	42	5	
		小 計	93	11,167	167	2	20	2	2	42	5	
	計		25,736	10,107,588	211,611	22	20	2	107	1,088	312	
	天 然 林	針 葉 樹	タテヤマスギ	97	56,352	32	0			0	1	1
			ボカスギ									
マ ツ			734	112,688	154	0			0			
その他針			1,387	398,018	78	0						
小 計			2,218	567,058	264	1			0	1	1	
広 葉 樹		ブ ナ	5,053	844,917	4,991							
		その他広	60,936	9,527,221	62,810	131	679	152	5	78	5	
		小 計	65,989	10,372,138	67,801	131	679	152	5	78	5	
		計	68,207	10,939,196	68,065	132	679	152	5	79	6	

資料 県森林政策課調(平成23年3月31日現在)

注: 計とその内訳が一致しないのは、四捨五入による。

(単位:ha, m3)

3 齡 級			4 齡 級			5 齡 級			6 齡 級		
面積	蓄積	成長量	面積	蓄積	成長量	面積	蓄積	成長量	面積	蓄積	成長量
334	17,166	3,573	576	63,077	7,336	979	176,817	13,294	1,882	462,641	23,425
310	16,360	3,486	547	61,738	7,218	939	173,250	13,065	1,830	458,579	23,268
2	121	27	1	160	15	7	1,463	105			
11	409	36	7	382	34	11	931	50	7	758	31
1	29	6	0	15	2				20	1,410	45
1	27	1	2	70	6	2	120	3	0	8	
0	12	3	5	125	15	9	325	31	0	43	2
325	16,958	3,559	562	62,490	7,290	967	176,089	13,254	1,858	460,798	23,346
						0	2				
8	193	12	7	267	24	9	567	33	0	23	
8	193	12	7	267	24	9	569	33	0	23	
333	17,151	3,571	569	62,757	7,314	976	176,658	13,287	1,858	460,821	23,346
			0			0	3		0	21	
0	10	2									
0	10	2	0			0	3		0	21	
0	5		7	320	22	2	156	7	23	1,799	79
0	5		7	320	22	2	156	7	23	1,799	79
1	15	2	7	320	22	3	159	7	24	1,820	79

(4) 全県森林計画区別、樹種別齢級別森林資源表(民有林)  
神通川

区 分		7 齢 級			8 齢 級			9 齢 級			
		面積	蓄積	成長量	面積	蓄積	成長量	面積	蓄積	成長量	
総 数		2,434	723,254	26,965	4,491	1,497,660	42,893	7,691	2,196,151	49,339	
人 工 林	針 葉 樹	タテヤマスギ	2,285	709,655	26,551	3,837	1,425,148	41,278	4,344	1,825,585	43,016
		ボカスギ	0	136	6	1	752	24	10	5,735	108
		ヒノキ	5	571	18	1	96	1	6	876	11
		カラマツ	52	4,049	103	88	9,422	190	138	16,426	239
		マ ツ	1	97	1	6	527	4	35	3,591	64
		その他針									
	小 計	2,343	714,508	26,679	3,933	1,435,945	41,497	4,534	1,852,213	43,438	
	広 葉 樹	クヌギ				0	12				
		その他広	10	918	32	1	80	1	1	167	2
		小 計	10	918	32	1	92	1	1	167	2
	計		2,352	715,426	26,711	3,934	1,436,037	41,498	4,535	1,852,380	43,440
	天 然 林	針 葉 樹	タテヤマスギ				1	511	14	1	303
ボカスギ											
マ ツ			1	54		1	76	1	3	255	3
その他針						0	44	1	8	2,071	58
小 計			1	54		2	631	16	11	2,629	68
広 葉 樹		ブ ナ							1	39	2
		その他広	81	7,774	254	555	60,992	1,379	3,144	341,103	5,829
		小 計	81	7,774	254	555	60,992	1,379	3,145	341,142	5,831
		計	82	7,828	254	557	61,623	1,395	3,156	343,771	5,899

資料 県森林政策課調(平成23年3月31日現在)

注: 計とその内訳が一致しないのは、四捨五入による。

(単位:ha, m3)

10 齡 級			11 齡 級			12 齡 級			13 齡 級		
面積	蓄積	成長量	面積	蓄積	成長量	面積	蓄積	成長量	面積	蓄積	成長量
6,149	1,791,620	33,122	7,003	1,790,696	18,056	11,328	2,370,883	20,532	9,179	1,695,644	11,791
2,963	1,391,006	27,560	2,181	1,105,366	11,191	1,672	903,179	9,442	592	340,065	1,809
0	196	3	4	2,458	13	0	95		0	65	
1	111		3	425	2	3	469	1	2	297	1
166	19,589	254	265	44,377	447	93	17,154	136	10	1,990	9
142	15,308	209	158	18,279	201	56	6,994	66	10	1,298	10
3,272	1,426,210	28,026	2,610	1,170,905	11,854	1,823	927,891	9,645	614	343,715	1,829
0	4					0	11				
0	47		9	1,297	13	1	182		14	2,193	19
0	51		9	1,297	13	1	193		14	2,193	19
3,272	1,426,261	28,026	2,619	1,172,202	11,867	1,825	928,084	9,645	628	345,908	1,848
1	343	7	0	20		0	343	3	0	22	
13	1,476	10	14	1,623	16	18	2,305	15	43	5,830	33
1	112	2	2	418	5	1	187	1	3	645	1
14	1,931	19	15	2,061	21	19	2,835	19	45	6,497	34
						0	10		3	271	7
2,862	363,428	5,077	4,369	616,433	6,168	9,484	1,439,954	10,868	8,504	1,342,968	9,902
2,862	363,428	5,077	4,369	616,433	6,168	9,484	1,439,964	10,868	8,506	1,343,239	9,909
2,876	365,359	5,096	4,384	618,494	6,189	9,503	1,442,799	10,887	8,551	1,349,736	9,943



(4) 全県森林計画区別、樹種別齢級別森林資源表(民有林)  
神通川

区 分		14 齢 級			15 齢 級			16 齢 級			
		面積	蓄積	成長量	面積	蓄積	成長量	面積	蓄積	成長量	
総 数		6,770	1,275,282	6,981	6,246	1,244,259	4,898	5,187	1,092,569	4,121	
人 工 林	針 葉 樹	タテヤマスギ	392	230,599	701	439	259,906		469	273,431	
		ボカスギ							0	52	
		ヒノキ	2	365		4	792		11	1,956	2
		カラマツ	10	1,391	6	21	2,927	8	3	620	
		マ ツ	1	83	1	3	644		1	136	
		その他針									
	小 計	405	232,438	708	467	264,269	8	484	276,195	2	
	広 葉 樹	クヌギ	0	37							
		その他広	1	168	1	0	16		8	1,406	8
		小 計	1	205	1	0	16		8	1,406	8
	計		406	232,643	709	467	264,285	8	492	277,601	10
	天 然 林	針 葉 樹	タテヤマスギ	0	11		2	1,037		11	6,051
ボカスギ											
マ ツ			47	7,156	40	44	6,615	19	60	9,013	17
その他針			0	45		5	1,375	3	1	343	
小 計			47	7,212	40	51	9,027	22	71	15,407	17
広 葉 樹		ブ ナ	3	277	7	4	355	8	13	759	16
		その他広	6,314	1,035,150	6,225	5,723	970,592	4,860	4,611	798,802	4,078
		小 計	6,317	1,035,427	6,232	5,728	970,947	4,868	4,624	799,561	4,094
		計	6,364	1,042,639	6,272	5,779	979,974	4,890	4,695	814,968	4,111

資料 県森林政策課調(平成23年3月31日現在)

注: 計とその内訳が一致しないのは、四捨五入による。

(単位: ha, m3)

17 齡 級			18 齡 級			19 齡 級			20 齡 級		
面積	蓄積	成長量	面積	蓄積	成長量	面積	蓄積	成長量	面積	蓄積	成長量
5,326	1,130,041	3,374	3,142	657,388	2,444	1,612	367,762	733	1,138	220,564	875
498	293,383		290	173,848		211	126,519		83	49,469	
13	2,504	1	7	1,333	1	10	1,943		1	260	
1	283		4	879		3	602		1	120	
4	791		2	433		2	304		2	363	
516	296,961	1	303	176,493	1	226	129,368		86	50,212	
0	2		0	36		0	46		0	23	
18	3,263	15	0	69							
18	3,265	15	1	105		0	46		0	23	
534	300,226	16	303	176,598	1	226	129,414		86	50,235	
5	2,670		1	399		13	7,701		2	962	
81	12,708		86	13,671		103	16,007		88	14,183	
12	3,173	3	11	2,813	2	17	4,422		28	7,102	
98	18,551	3	97	16,883	2	134	28,130		117	22,247	
87	8,574	156	77	5,659	88	139	11,692	159	235	21,708	241
4,608	802,690	3,199	2,664	458,248	2,353	1,114	198,526	574	699	126,374	634
4,694	811,264	3,355	2,741	463,907	2,441	1,253	210,218	733	934	148,082	875
4,792	829,815	3,358	2,839	480,790	2,443	1,386	238,348	733	1,051	170,329	875

(4) 全県森林計画区別、樹種別齢級別森林資源表(民有林)  
神通川 (単位:ha、m3)

区 分		21 齢 級 以 上				
		面積	蓄積	成長量		
総 数		12,212	2,271,444	5,452		
人 工 林	針 葉 樹	タテヤマスギ	121	71,752		
		ボカスギ				
		ヒノキ	10	2,014		
		カラマツ	59	7,500		
		マ ツ	2	451		
		その他針				
		小 計	192	81,717		
	広 葉 樹	クヌギ	0	74		
		その他広	0	2		
		小 計	0	76		
	計		192	81,793		
	天 然 林	針 葉 樹	タテヤマスギ	60	35,978	
			ボカスギ			
マ ツ			134	21,692		
その他針			1,299	375,258		
小 計			1,493	432,928		
広 葉 樹		ブ ナ	4,491	795,573	4,307	
		その他広	6,036	961,150	1,145	
		小 計	10,527	1,756,723	5,452	
		計	12,020	2,189,651	5,452	

資料 県森林政策課調(平成23年3月31日現在)

注: 計とその内訳が一致しないのは、四捨五入による。

## (5) 市町村別ゾーニング別森林面積(民有林)

(単位:ha)

事務所別	市町村名	民 有 林						
		総面積	水土保全林		森林と人との共生林		資源の循環利用林	
			面積	%	面積	%	面積	%
魚津	魚津市	10,106	9,099	90	699	7	308	3
	滑川市	696	479	69	37	5	180	26
	黒部市	8,934	8,543	96	332	4	59	1
	(黒部市)	3,144	2,761	88	332	11	51	2
	(宇奈月町)	5,790	5,782	100			8	0
	入善町	893	670	75	22	3	200	22
	朝日町	6,970	6,191	89	106	2	673	10
	計	27,599	24,981	91	1,197	4	1,421	5
富山	富山市	57,720	40,137	70	12,069	21	5,513	10
	(富山市)	683	202	30	477	70	4	1
	(大沢野町)	4,054	3,913	97	62	2	79	2
	(大山町)	30,215	17,943	59	9,916	33	2,356	8
	(八尾町)	15,368	11,880	77	1,326	9	2,162	14
	(婦中町)	1,888	1,075	57	114	6	700	37
	(山田村)	2,969	2,596	87	168	6	205	7
	(細入村)	2,542	2,529	99	7	0	6	0
	舟橋村							
	上市町	11,975	9,725	81	160	1	2,089	17
	立山町	7,463	6,608	89	117	2	738	10
計	77,157	56,470	73	12,347	16	8,340	11	
高岡	高岡市	6,647	6,383	96	253	4	11	0
	(高岡市)	3,280	3,037	93	241	7	2	0
	(福岡町)	3,367	3,346	99	12	0	9	0
	氷見市	13,429	10,427	78	1,676	12	1,325	10
	小矢部市	5,880	5,647	96	98	2	135	2
	射水市	1,171	900	77	253	22	17	1
	(新湊市)							
	(小杉町)	1,081	819	76	245	23	17	2
	(大門町)	90	81	90	9	10		
	(下村)							
	(大島町)							
計	27,127	23,357	86	2,281	8	1,489	5	
砺波	砺波市	3,443	2,912	85	89	3	443	13
	(砺波市)	1,788	1,477	83	89	5	223	12
	(庄川町)	1,655	1,435	87			220	13
	南砺市	43,157	35,071	81	4,584	11	3,501	8
	(城端町)	4,060	3,562	88	89	2	409	10
	(平村)	8,673	7,629	88	895	10	149	2
	(上平村)	5,605	4,636	83	969	17		
	(利賀村)	14,706	12,454	85	2,186	15	66	0
	(井波町)	922	614	67			308	33
	(井口村)	680	569	84			111	16
	(福野町)	360	200	56	6	2	154	43
	(福光町)	8,150	5,407	66	440	5	2,303	28
	計	46,600	37,983	82	4,673	10	3,944	8
	合計	178,482	142,791	80	20,498	11	15,194	9

資料 県森林政策課調(平成23年3月31日現在)

## (6) 私有林の市町村別、所有形態別森林面積

センター別	市町村名	合計	集落 共有地	個人 共有地	社寺有林	その他
新 川	魚津市	8,653	66	492	86	25
	滑川市	672	0	37	1	4
	黒部市	3,401	12	154	33	20
	(黒部市)	2,358	12	120	7	17
	(宇奈月町)	1,043		34	26	3
	入善町	751	1	17	6	2
	朝日町	5,233	51	1,080	41	4
	計	18,710	129	1,780	168	55
富 山	富山市	36,808	1,202	3,279	137	40
	(富山市)	453	1	32	6	2
	(大沢野町)	2,870	1	98	26	1
	(大山町)	19,041	1,083	2,052	22	10
	(八尾町)	8,563	26	658	60	19
	(婦中町)	1,742	0	71	7	2
	(山田村)	2,041	3	291	3	2
	(細入村)	2,098	88	76	13	2
	舟橋村					
	上市町	9,871	537	1,900	266	4
	立山町	6,474	0	1,045	76	4
	計	53,153	1,739	6,224	479	47
高 岡	高岡市	5,690	2	324	60	37
	(高岡市)	2,998	2	28	39	30
	(福岡町)	2,691	0	297	21	7
	氷見市	12,211	19	1,151	103	11
	小矢部市	4,810	1	451	68	4
	射水市	943	4	47	16	39
	(新湊市)					
	(小杉町)	854	3	32	16	39
	(大門町)	89	1	15		
	(下村)					
	(大島町)					
計	23,653	27	1,974	247	91	
砺 波	砺波市	2,858	0	106	41	20
	(砺波市)	1,368	0	5	21	19
	(庄川町)	1,491	0	101	20	1
	南砺市	27,770	812	4,308	291	133
	(城端町)	2,733	0	119	128	77
	(平村)	6,022	21	672	43	4
	(上平村)	3,502	306	405	3	14
	(利賀村)	7,928	323	2,243	43	12
	(井波町)	515		20	31	0
	(井口村)	287	149	24	0	
	(福野町)	302	0	48	19	15
	(福光町)	6,481	13	777	23	12
	計	30,628	812	4,414	331	153
合計	126,144	2,707	14,392	1,225	346	

資料 県森林政策課調(平成23年3月31日現在)

注：計とその内訳の和が一致しないのは四捨五入による。

(単位:ha)

個人	計	学校林	生産森林 組合	森林組合	会社有林	計
6,709	7,378		1,124	3	147	1,275
615	657				14	14
2,468	2,687		601		112	714
1,917	2,073		192		92	285
550	614		409		20	429
264	290		460		1	462
1,603	2,779		2,161		293	2,454
11,660	13,791		4,347	3	568	4,919
21,520	26,177	804	51	3	9,772	10,630
303	344				109	109
2,413	2,541		19	3	308	329
6,602	9,769	804	4		8,464	9,272
7,387	8,149		2	0	412	414
1,540	1,621				121	121
1,704	2,004	0	26		11	37
1,571	1,750				349	349
4,772	7,480	33	2,198		160	2,390
3,434	4,558	3	1,599	0	315	1,916
29,726	38,216	839	3,847	4	10,247	14,937
5,073	5,497	0			193	193
2,800	2,898	0			100	100
2,273	2,598				93	93
10,849	12,133	1	10		67	78
4,058	4,582	18	14		197	228
602	708	7			228	235
541	631	7			216	223
61	77				12	12
20,582	22,920	25	24		684	733
2,491	2,658		175		26	200
1,309	1,354		1		13	14
1,182	1,304		174		13	187
16,377	21,921		4,087	80	1,681	5,849
1,118	1,443		1,073	77	140	1,290
2,939	3,678		1,560		785	2,345
1,238	1,965		1,332		204	1,537
4,829	7,450		96	2	381	479
424	476		20		18	39
108	282		5		0	6
210	292				10	10
5,511	6,336			2	143	145
18,868	24,579		4,262	80	1,707	6,049
80,836	99,506	865	12,480	87	13,206	26,638

## (7)市町村別標高階別森林面積(民有林)

センター別	市町村名	50m未満	50m以上 100m未満	100m以上 200m未満	200m以上 400m未満	400m以上 600m未満
新 川	魚津市	14	168	645	2,918	2,508
	滑川市	41	85	188	318	64
	黒部市	35	153	666	2,069	2,459
	(黒部市)	35	145	565	996	704
	(宇奈月町)		8	101	1,072	1,756
	入善町	22	8	18	343	293
	朝日町	3	205	1,128	2,323	1,969
	計	115	619	2,645	7,970	7,294
富 山	富山市	76	1,014	4,585	9,301	10,853
	(富山市)	68	383	232		
	(大沢野町)		20	394	1,740	1,324
	(大山町)		17	622	2,300	3,658
	(八尾町)		74	1,438	3,222	3,996
	(婦中町)	7	520	1,347	13	
	(山田村)			422	996	952
	(細入村)			130	1,030	922
	舟橋村					
	上市町		85	1,045	1,849	2,833
	立山町		16	298	2,132	1,790
	計	76	1,114	5,927	13,283	15,476
高 岡	高岡市	234	1,959	2,876	1,465	114
	(高岡市)	202	1,495	1,238	345	
	(福岡町)	32	464	1,637	1,120	114
	氷見市	1,381	4,478	4,742	2,601	227
	小矢部市	5	724	4,519	633	
	射水市	354	793	24		
	(新湊市)					
	(小杉町)	293	763	24		
	(大門町)	61	30			
	(下村)					
	(大島町)					
計	1,973	7,953	12,160	4,699	341	
砺 波	砺波市		177	1,370	1,200	496
	(砺波市)		172	1,019	478	119
	(庄川町)		6	352	722	377
	南砺市		68	2,104	5,495	9,384
	(城端町)			27	1,146	1,516
	(平村)				492	1,895
	(上平村)				64	1,459
	(利賀村)				775	1,482
	(井波町)			76	400	325
	(井口村)			46	224	134
	(福野町)		65	296		
	(福光町)		3	1,659	2,394	2,574
	計		245	3,474	6,695	9,880
	合計		2,164	9,931	24,207	32,647

資料 県森林政策課調(平成23年3月31日現在)

注: 計とその内訳が一致しないのは、四捨五入による。

(単位:ha)

600m以上 800m未満	800m以上 1,000m未満	1,000m以上 1,200m未満	1,200m以上 1,400m未満	1,400m以上 1,600m未満	1,600m以上	計
1,497	1,232	722	328	74		10,106
						696
1,857	1,081	388	134	93		8,934
422	194	82				3,144
1,434	886	306	134	93		5,790
171	37					893
1,116	227					6,970
4,641	2,576	1,110	462	167		27,599
7,256	4,140	4,259	5,571	5,311	5,355	57,720
						683
405	163	8				4,054
2,819	2,236	3,263	4,798	5,160	5,342	30,215
3,149	1,570	981	774	151	12	15,368
						1,888
542	57					2,969
341	113	6				2,542
2,808	2,087	972	255	36	4	11,975
960	531	495	394	269	577	7,463
11,025	6,757	5,726	6,221	5,616	5,936	77,157
						6,647
						3,280
						3,367
						13,429
						5,880
						1,171
						1,081
						90
						27,127
152	47					3,443
						1,788
152	47					1,655
10,014	7,240	4,718	3,110	983	41	43,157
801	525	47				4,060
2,798	2,049	812	388	229	10	8,673
1,841	1,226	731	265	14	4	5,605
3,227	2,950	3,056	2,450	740	27	14,706
115	7					922
176	100					680
						360
1,056	384	73	7			8,150
10,165	7,287	4,718	3,110	983	41	46,600
25,831	16,621	11,555	9,793	6,766	5,977	178,482



## (8) 市町村別傾斜階別森林面積(民有林)

センター別	市町村名	5'未満	5'以上 10'未満	10'以上 15'未満	15'以上 20'未満	20'以上 25'未満
新 川	魚津市	59	55	106	106	917
	滑川市	18	5	12	11	79
	黒部市	18	82	11	88	366
	(黒部市)	18	74	6	80	271
	(宇奈月町)		8	6	9	95
	入善町	22	8	6		26
	朝日町	52	13	27	6	145
	計	169	163	162	212	1,532
富 山	富山市	145	268	895	2,203	5,894
	(富山市)	40	9	113	157	269
	(大沢野町)	5	51	69	297	707
	(大山町)	80	85	299	596	1,942
	(八尾町)	20	92	335	800	2,020
	(婦中町)		14	55	168	476
	(山田村)		10		106	345
	(細入村)		6	23	78	135
	舟橋村					
	上市町	27	64	156	403	886
	立山町	3	109	177	400	1,014
計	175	441	1,227	3,007	7,794	
高 岡	高岡市	11	15	91	302	1,149
	(高岡市)	2	15	30	95	447
	(福岡町)	9		61	206	703
	氷見市	124	66	1,069	1,466	3,599
	小矢部市	13		67	478	1,596
	射水市		19	78	239	472
	(新湊市)					
	(小杉町)		19	68	206	430
	(大門町)			11	33	42
	(下村)					
(大島町)						
計	148	100	1,305	2,484	6,816	
砺 波	砺波市		22	201	408	858
	(砺波市)		22	181	267	637
	(庄川町)			20	141	220
	南砺市	17	10	305	877	3,501
	(城端町)	11		122	185	731
	(平村)			9	79	285
	(上平村)			6	37	201
	(利賀村)		10	109	319	956
	(井波町)				71	107
	(井口村)			22	26	124
	(福野町)				17	135
	(福光町)	6		37	144	960
	計	17	32	506	1,285	4,358
合計	509	736	3,200	6,987	20,501	

資料 県森林政策課調(平成23年3月31日現在)

注：計とその内訳が一致しないのは、四捨五入による。

(単位:ha)

25'以上 30'未満	30'以上 35'未満	35'以上 40'未満	40'以上 45'未満	45'以上 50'未満	50'以上	計
1,444	2,825	3,293	1,272	29		10,106
184	189	138	61			696
950	2,016	3,505	1,783	113		8,934
740	975	692	287			3,144
210	1,041	2,814	1,496	113		5,790
51	253	373	141	13		893
640	2,192	2,837	1,008	51		6,970
3,269	7,475	10,146	4,265	205		27,599
8,288	17,362	15,914	6,337	354	61	57,720
79	16					683
913	1,112	627	240	33		4,054
2,857	9,271	10,373	4,403	252	55	30,215
2,622	5,080	3,250	1,101	41	6	15,368
699	360	112	4			1,888
740	901	668	196	3		2,969
377	623	884	392	24		2,542
1,426	2,381	4,262	2,189	181		11,975
1,346	2,380	1,504	486	36	8	7,463
11,060	22,123	21,680	9,012	570	69	77,157
1,661	2,651	587	181			6,647
827	1,471	287	107			3,280
834	1,179	301	74			3,367
3,579	3,001	436	89			13,429
1,782	1,471	364	99	10		5,880
169	171	23				1,171
169	167	23				1,081
1	4					90
7,191	7,293	1,411	368	10		27,127
594	644	419	239	50	8	3,443
324	229	100	21	9		1,788
271	415	319	219	42	8	1,655
5,195	17,496	11,752	3,889	111	3	43,157
703	1,388	636	271	12		4,060
876	3,719	2,632	1,070		3	8,673
306	1,917	2,165	940	33		5,605
1,329	5,882	5,121	946	33		14,706
135	275	153	164	17		922
130	179	131	62	7		680
31	64	61	43	10		360
1,686	4,072	853	393	0		8,150
5,789	18,141	12,171	4,129	162	11	46,600
27,309	55,032	45,408	17,774	947	79	178,482

### 3 森林計画

#### (1) 森林施業計画認定実績(平成18年度以降)

センター別	市町村別	認定実績											
		18年度			19年度			20年度			21年度		
		件数	認定者数	面積	件数	認定者数	面積	件数	認定者数	面積	件数	認定者数	面積
新川	魚津市	1	1	858	2	2	2,042	1	1	291	1	1	237
	滑川市										1	1	33
	黒部市	1	1	195	4	4	1,079				1	1	32
	(黒部市)	1	1	98	3	3	766				1	1	32
	(宇奈月町)			97	1	1	313						
	入善町												
	朝日町	1	1	625	2	2	196				1	1	511
	計	3	3	1,678	8	8	3,317	1	1	291	4	4	813
富山	富山市	4	4	2,975	52	6,942	12,577	2	332	107	5	5	1,085
	(富山市)												
	(大沢野町)	1	1	661	6	916	1,904				1	1	63
	(大山町)	1	1	670	14	1,497	7,600				1	1	274
	(八尾町)	1	1	1,416	16	1,707	1,495	2	332	107	1	1	564
	(婦中町)				6	1,351	514						
	(山田村)				7	969	736				1	1	139
	(細入村)	1	1	228	3	502	328				1	1	45
	舟橋村												
	上市町				12	2,713	8,773				1	1	619
	立山町	1	1	92	5	1,873	5,067				1	1	153
計	5	5	3,067	69	11,528	26,417	2	332	107	7	7	1,857	
高岡	高岡市	3	3	1,046	5	5	1,898	2	2	374	3	3	1,259
	(高岡市)	1	1	179	2	2	658	2	2	374	2	2	868
	(福岡町)	2	2	867	3	3	1,240				1	1	391
	氷見市				2	2	932	6	6	763	2	2	387
	小矢部市	4	4	2,108	5	5	2,273						
	射水市				2	2	584						
	(新湊市)												
	(小杉町)				2	2	584						
	(大門町)												
	(下村)												
(大島町)													
計	7	7	3,154	14	14	5,687	8	8	1,137	5	5	1,646	
砺波	砺波市				1	1	431	1	1	676			
	(砺波市)				1	1	431	1	1	676			
	(庄川町)												
	南砺市	4	4	934	8	8	3,838				4	4	463
	(城端町)			172	2	2	1,299						
	(平村)	1	1	200									
	(上平村)												
	(利賀村)	1	1	166	3	3	1,231						
	(井波町)	1	1	26	1	1	165						
	(井口村)			26			76						
	(福野町)			172									
	(福光町)	1	1	172	2	2	1,067						
計	4	4	934	9	9	4,269	1	1	676	4	4	463	
合計	19	19	8,833	100	11,559	39,690	12	342	2,211	20	20	4,779	

資料 県森林政策課調

注：計とその内訳の和が一致しないのは四捨五入による。

			知事認定									認定累計		
22年度			18～20年度			21年度			22年度					
件数	認定者数	面積	件数	認定者数	面積	件数	認定者数	面積	件数	認定者数	面積	件数	認定者数	面積
1	1	238										6	6	3,666
												1	1	33
												6	6	1,306
												5	5	896
												1	1	410
												4	4	1,332
1	1	238										17	17	6,337
1	1	49										64	7,284	16,793
												8	918	2,628
1	1	49										17	1,500	8,593
												20	2,041	3,582
												6	1,351	514
												8	970	875
												5	504	601
												13	2,714	9,392
												7	1,875	5,312
1	1	49										84	11,873	31,497
												13	13	4,577
												7	7	2,079
												6	6	2,498
3	3	149										13	13	2,231
												9	9	4,381
												2	2	584
												2	2	584
3	3	149										37	37	11,773
												2	2	1,107
												2	2	1,107
2	2	110										14	14	4,411
												2	2	1,471
												1	1	200
												4	4	1,397
												2	2	191
														102
														172
												3	3	1,239
2	2	110										16	16	5,518
7	7	546										154	11,943	55,125

4 水と緑の森づくり

(1) 平成22年度 里山再生整備事業実施状況

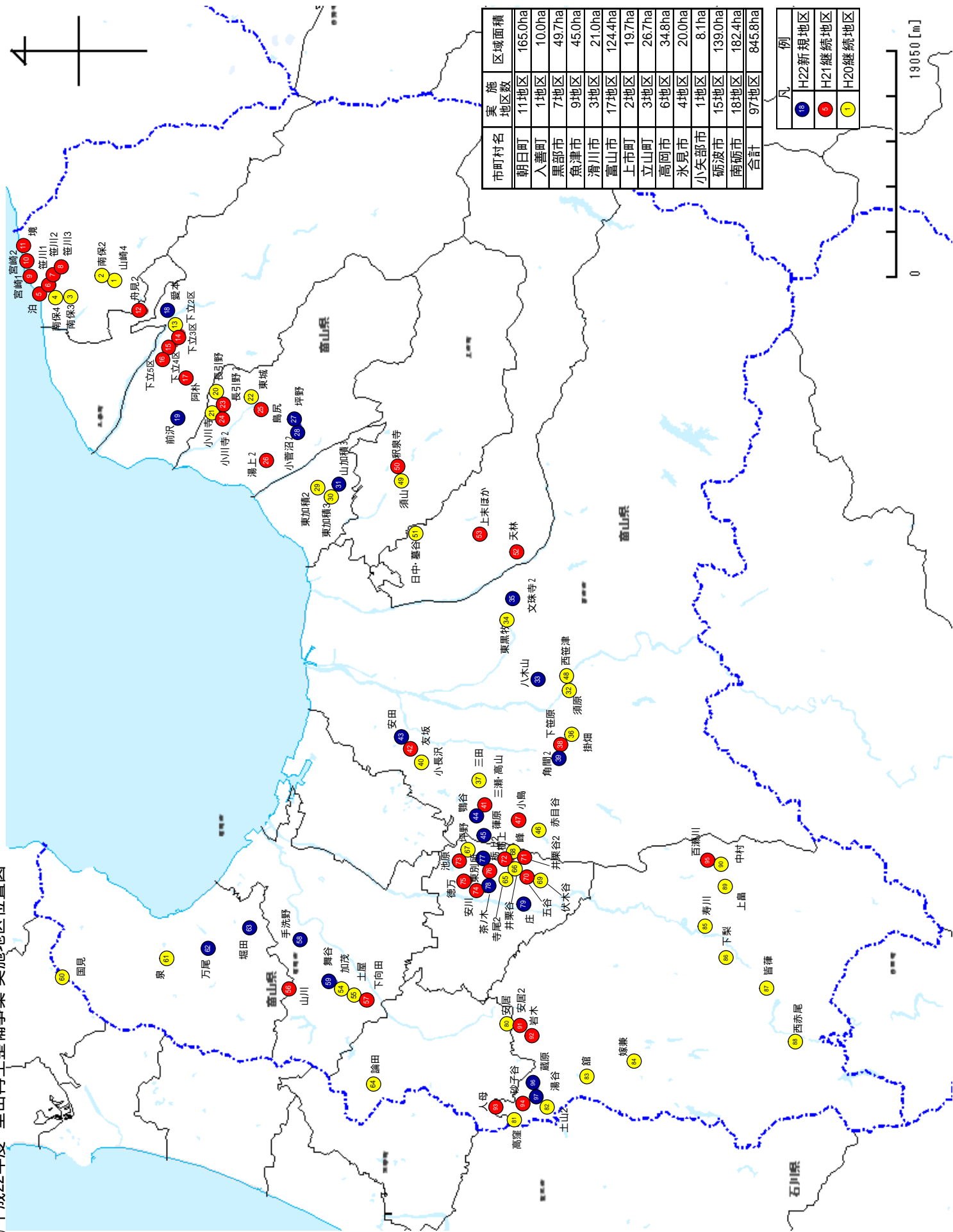
市町村名	No	ID No	地区名	新規継続区分	事業期間	計画区域面積	平成22年度事業実績									
							管理利用計画策定	広葉樹林等整備	竹林整備	竹林林種転換	風雪被害林等整備	県民参加の森づくり	里山活用促進事業	県民参加の森づくり人数	うち住民以外	
朝日町	1	45	山崎 4	継続	H20-22	15.0ha					○			109		
	2	46	南保 2	継続	H20-22	15.0ha					○			180		
	3	47	南保 3	継続	H20-22	15.0ha					○			191		
	4	48	南保 4	継続	H20-22	15.0ha					○			128		
	5	85	泊 1	継続	H21-23	15.0ha					○			81		
	6	86	笹川 1	継続	H21-23	15.0ha					○			112		
	7	87	笹川 2	継続	H21-23	15.0ha					○			93		
	8	88	笹川 3	継続	H21-23	15.0ha					○			65		
	9	89	宮崎 1	継続	H21-23	15.0ha					○			62		
	10	90	宮崎 2	継続	H21-23	15.0ha					○			62		
	11	91	境	継続	H21-23	15.0ha					○			51		
小計			11地区			165.0ha					11地区		1,134			
入善町	12	92	舟見 2	継続	H21-23	10.0ha					○			45		
小計			1地区			10.0ha					1地区		45			
黒部市	13	49	下立 (2区)	継続	H20-22	13.1ha					○			40		
	14	93	下立 (3区)	継続	H21-23	5.5ha		2.0ha			○			41		
	15	94	下立 (4区)	継続	H21-23	3.7ha		1.0ha			○			20		
	16	95	下立 (5区)	継続	H21-23	8.0ha		2.0ha			○			43		
	17	96	阿朴	継続	H21-23	3.2ha		1.0ha			○			52	52	
	18	122	愛本	新規	H22-23	9.0ha	9.0ha	2.0ha	1.0ha		○			21		
	19	123	前沢	新規	H22-23	7.2ha	7.2ha	2.0ha			○			46		
小計			7地区			49.7ha	16.2ha	10.0ha	1.0ha		7地区		263	52		
魚津市	20	50	長引野	継続	H20-22	5.0ha					○			6		
	21	51	小川寺	継続	H20-22	5.0ha					○			4		
	22	52	東城	継続	H20-22	5.0ha					○			10		
	23	97	長引野 2	継続	H21-23	5.0ha		2.3ha			○			6		
	24	98	小川寺 2	継続	H21-23	5.0ha		3.0ha			○			6		
	25	99	島尻	継続	H21-23	5.0ha		1.0ha			○			6		
	26	100	湯上 2	継続	H21-23	5.0ha		2.0ha			○			6		
	27	124	坪野	新規	H22-23	5.0ha	5.0ha	2.0ha			○			5		
	28	125	小菅沼 2	新規	H22-23	5.0ha	5.0ha	2.0ha			○			7		
小計			9地区			45.0ha	10.0ha	12.3ha			9地区		56			
滑川市	29	53	東加積 2	継続	H20-22	4.0ha					○			15		
	30	54	東加積 3	継続	H20-22	4.0ha					○			16		
	31	126	山加積 3	新規	H22-23	13.0ha	13.0ha	0.4ha	0.1ha		○			2		
小計			3地区			21.0ha	13.0ha	0.4ha	0.1ha		3地区		33			
新川センター計			31地区			290.7ha	39.2ha	22.7ha	1.1ha		31地区		1,531	52		
富山市	32	55	須原	継続	H20-22	5.8ha					○			42		
	33	127	八木山	新規	H22-23	6.1ha	6.1ha	2.1ha	1.3ha		○			120		
	34	56	東黒牧	継続	H20-22	8.8ha		1.2ha	2.1ha		○			45		
	35	128	文珠寺 2	新規	H22-23	4.1ha	4.1ha		1.0ha		○			45	23	
	36	57	掛畑	継続	H20-22	14.2ha		3.3ha	0.3ha	0.2ha	○			54		
	37	58	三田	継続	H20-22	9.4ha		3.0ha		0.4ha	○			81		
	38	101	下笹原	継続	H21-23	8.0ha		1.4ha			○			45		
	39	129	角間 2	新規	H22-23	7.5ha	7.5ha	2.0ha			○			40		
	40	59	小長沢	継続	H20-22	13.8ha		1.8ha	1.0ha	0.1ha	○			20		
	41	102	三瀬・高山	継続	H21-23	4.9ha		0.1ha	1.7ha	0.3ha	0.3ha	○			72	
	42	103	友坂	継続	H21-23	4.0ha		0.3ha	0.5ha		○			54		
	43	130	安田	新規	H22-23	6.2ha	6.2ha		1.8ha		○			64		
	44	131	鸚谷	新規	H22-23	8.7ha	8.7ha	1.0ha			○			59		
	45	132	葎原	新規	H22-23	9.2ha	9.2ha	1.0ha	1.0ha		○			3		
	46	60	赤目谷	継続	H20-22	4.1ha			1.6ha		○			12		
	47	104	小島	継続	H21-23	4.0ha		0.5ha	0.4ha		○			40		
48	61	西笹津	継続	H20-22	5.6ha					○			65			
小計			17地区			124.4ha	41.8ha	17.2ha	11.2ha	2.9ha	0.4ha	17地区		861	23	
上市町	49	62	須山	継続	H20-22	14.7ha			0.6ha		○	炭窯		24		
	50	105	釈泉寺	継続	H21-23	5.0ha					○			10		
小計			2地区			19.7ha		0.6ha			2地区	1地区	34			

4 水と緑の森づくり

(1) 平成22年度 里山再生整備事業実施状況

市町村名	No	ID No	地区名	新規継続区分	事業期間	計画区域面積	平成22年度事業実績									
							管理利用計画策定	広葉樹林等整備	竹林整備	竹林林種転換	風雪被害林等整備	県民参加の森づくり	里山活用促進事業	県民参加の森づくり人数	うち住民以外	
立山町	51	63	日中・墓谷	継続	H20-22	4.4ha						○		31		
	52	106	天林	継続	H21-23	9.5ha		2.5ha	0.6ha			○		6		
	53	107	上末ほか	継続	H21-23	12.8ha		3.0ha	0.3ha			○		6		
小計			3地区			26.7ha		5.5ha	0.9ha			3地区		43		
富山センター計			22地区			170.8ha	41.8ha	22.7ha	12.7ha		0.4ha	22地区	1地区	938	23	
高岡市	54	64	福岡町加茂	継続	H20-22	4.5ha						○		52		
	55	65	福岡町土屋	継続	H20-22	4.6ha						○		40		
	56	108	山川	継続	H21-23	5.7ha						○		40		
	57	109	福岡町下向田	継続	H21-23	7.0ha		2.3ha	0.2ha	0.2ha		○		41	1	
	58	133	手洗野	新規	H22-23	9.0ha	9.0ha	3.3ha	1.5ha							
	59	134	福岡町舞谷	新規	H22-23	4.0ha	4.0ha	3.0ha	1.0ha							
小計			6地区			34.8ha	13.0ha	8.6ha	2.7ha	6.5ha		4地区		173	1	
氷見市	60	66	国見	継続	H20-22	5.0ha						○		17		
	61	67	泉	継続	H20-22	4.6ha				0.9ha		○		35		
	62	135	万尾	新規	H22-23	4.6ha	4.6ha	1.2ha	3.2ha							
	63	136	堀田	新規	H22-23	5.8ha	5.8ha	5.8ha	3.6ha							
小計			4地区			20.0ha	10.4ha	1.2ha	6.8ha	0.9ha		2地区		52		
小矢部市	64	68	論田	継続	H20-22	8.1ha						○		24		
小計			1地区			8.1ha						1地区		24		
高岡センター計			11地区			62.9ha	23.4ha	9.8ha	9.3ha			7地区		249	1	
砺波市	65	69	寺尾2	継続	H20-22	10.0ha						○		11	5	
	66	70	井栗谷	継続	H20-22	13.0ha						○		16	4	
	67	71	坪野	継続	H20-22	8.0ha						○		28		
	68	72	峰	継続	H20-22	8.0ha						○		13		
	69	73	伏木谷	継続	H20-22	15.0ha						○		16		
	70	110	五谷	継続	H21-23	10.0ha		1.0ha		0.2ha		○		21		
	71	111	井栗谷2	継続	H21-23	8.0ha			1.3ha			○		17	1	
	72	112	栃上	継続	H21-23	8.0ha			1.2ha			○		30	2	
	73	113	池原	継続	H21-23	8.0ha			1.4ha			○		43		
	74	114	安川	継続	H21-23	6.0ha						○		54	2	
	75	115	徳万	継続	H21-23	7.0ha		1.0ha				○		35	7	
	76	116	栃上2	継続	H21-23	10.0ha			1.7ha			○		24		
	77	137	東別所	新規	H22-23	10.0ha	10.0ha		1.2ha							
	78	138	茶の木	新規	H22-23	8.0ha	8.0ha	0.5ha	1.0ha							
79	139	庄川町庄	新規	H22-23	10.0ha	10.0ha	1.0ha	1.0ha								
小計			15地区			139.0ha	28.0ha	3.5ha	8.8ha		0.2ha	12地区		308	21	
南砺市	80	74	安居	継続	H20-22	8.9ha				1.0ha		○		12		
	81	75	高窪	継続	H20-22	13.5ha				2.0ha		○		99		
	82	76	土山2	継続	H20-22	8.5ha						○		130		
	83	77	館	継続	H20-22	8.4ha						○		35		
	84	78	嫁兼	継続	H20-22	9.3ha						○		40		
	85	79	寿川	継続	H20-22	9.1ha						○		25		
	86	80	下梨	継続	H20-22	8.8ha						○		27		
	87	81	皆葎	継続	H20-22	13.0ha						○		30		
	88	82	西赤尾町	継続	H20-22	14.1ha						○		32		
	89	83	上畠	継続	H20-22	10.2ha						○		39		
	90	84	中村	継続	H20-22	14.3ha						○		9		
	91	117	安居2	継続	H21-23	8.6ha			2.4ha			○		12		
	92	118	岩木	継続	H21-23	8.0ha			2.2ha	0.4ha		○		17		
	93	119	人母	継続	H21-23	11.9ha		4.7ha		1.3ha		○		23		
	94	120	砂子谷	継続	H21-23	13.3ha		0.7ha	1.0ha	2.0ha		○		38		
	95	121	百瀬川	継続	H21-23	9.6ha			3.0ha			○		8		
	96	140	蔵原	新規	H22-23	7.3ha	7.3ha	1.8ha	3.2ha							
97	141	湯谷	新規	H22-23	5.6ha	5.6ha	0.7ha	2.0ha								
小計			18地区			182.4ha	12.9ha	10.9ha	10.8ha	6.7ha		16地区		576		
砺波センター計			33地区			321.4ha	40.9ha	14.4ha	18.8ha		0.2ha	28地区		884	21	
総計			97地区			845.8ha	145.3ha	69.6ha	42.9ha	17.0ha	0.6ha	88地区	1地区	3,602	97	

(2) 平成22年度 里山再生整備事業 実施地区位置図

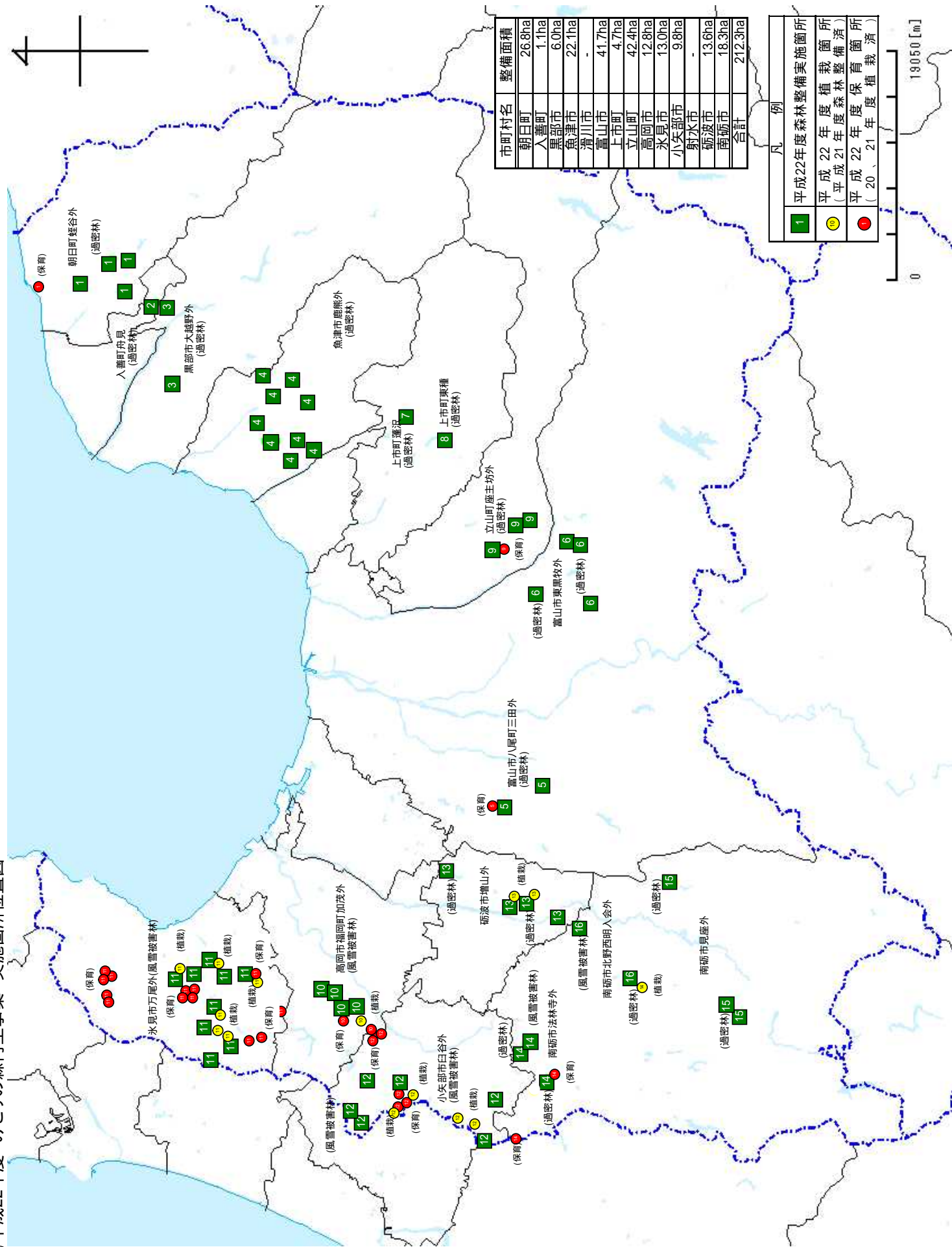


## (3)平成22年度 みどりの森再生事業実施状況

番号	市町村	箇所名	平成22年度実績				
			事業内容			植栽面積	保育面積
			整理面積	風雪被害林整理	過密林整理		
22-1	朝日町	蛭谷外	26.8ha		26.8ha		0.1ha
22-2	入善町	舟見	1.1ha		1.1ha		
22-3	黒部市	大越野外	6.0ha		6.0ha		
22-4	魚津市	鹿熊外	22.1ha		22.1ha		
22-5	富山市	八尾町三田外	3.8ha	0.4ha	3.4ha		0.2ha
22-6	富山市	東黒牧外	37.9ha		37.9ha		
	富山市計		41.7ha	0.4ha	41.3ha		0.2ha
22-7	上市町	東種	2.0ha		2.0ha		
22-8	上市町	蓬沢	2.7ha		2.7ha		
	上市町計		4.7ha		4.7ha		
22-9	立山町	座主坊外	42.4ha		42.4ha		0.1ha
22-10	高岡市	福岡町加茂外	12.8ha	12.8ha		0.1ha	0.6ha
22-11	氷見市	万尾外	13.0ha	13.0ha		0.3ha	1.1ha
22-12	小矢部市	臼谷外	9.8ha	9.8ha		0.4ha	0.4ha
22-13	砺波市	増山外	13.6ha		13.6ha	0.2ha	
22-14	南砺市	法林寺外	8.7ha	1.2ha	7.5ha	0.1ha	0.8ha
22-15	南砺市	見座外	6.9ha		6.9ha		
22-16	南砺市	北野西明入会外	2.7ha	1.5ha	1.2ha		
	南砺市計		18.3ha	2.7ha	15.6ha	0.1ha	0.8ha
	総計		212.3ha	38.7ha	173.6ha	1.0ha	3.4ha



(4) 平成22年度 みどりの森再生事業 実施箇所位置図



## (5)「とやまの森づくりサポートセンター」への登録団体一覧

サポートセンター登録団体・個人

平成23年3月31日 現在

	登録年月	団体名称	会員数
1	H18.03	あそあそ自然学校	35
2	H18.03	草刈り十字軍運動本部	46
3	H18.03	雑木囃子	35
4	H18.03	財団法人オイスカ富山県支部	20
5	H18.03	南砺の山々を守る実行委員会	32
6	H18.03	富山県フォレストリーダー協会	107
7	H18.03	片貝川の流れを戻す会	50
8	H18.03	NPO法人グリーンソウルとやま	52
9	H18.03	森づくりボランティア「天林森の会」	47
10	H18.03	とやま森林サポーターの会	42
11	H18.03	とやま森林サポーター二期会	29
12	H18.03	とやま森林サポーター三期会	29
13	H18.03	とやま森林サポーター四期会	37
14	H18.03	NPO法人とやまの木で家をつくる会	114
15	H18.03	どんぐりころりん会	45
16	H18.03	火見城発伸の会	30
17	H18.04	環境教育ネットワークとやまエコひろば	20
18	H18.04	とやま森林づくりボランティアの会	62
19	H18.04	とやま森林インストラクター会	22
20	H18.04	地域福祉協会	13
21	H18.04	グリーンサポート 十夢草野の会	30
22	H18.05	社会福祉法人 めひの野園	9
23	H18.05	木と暮らそうネット	30
24	H18.05	きんたろう倶楽部	784
25	H18.05	市民いきものメイト	242
26	H18.06	呉羽丘陵 “森の楽校”	40
27	H18.06	とやま森林と人ネットワーク	50
28	H18.08	小矢部市立 蟹谷(かんだ)中学校	103
29	H18.08	社会福祉法人「溪明園」	10
30	H18.09	八尾ふるさと発見塾	8
31	H18.10	伏木ふれあいの杜 管理協力会	210
32	H18.10	上市町立 上市中学校 生徒会	80
33	H18.11	夢創塾(むそうじゅく)	10
34	H19.02	森のむささび	35
35	H19.04	グルーブ樹の実	35
36	H19.04	NPO法人森林総合支援センター	30
37	H19.05	梅檀野さくらの会	34
38	H19.05	小矢部里山を守る会	8
39	H19.05	Bamboo saves the earth	20
40	H19.08	富山県林友クラブ	150
41	H20.02	砺波里山再生の会	10
42	H20.02	阿古屋野森づくりクラブ	34
43	H20.04	瞳々の会(とうとうのかい)	14
44	H20.05	富山県立 新生園	50
45	H20.06	NPO法人 黒河竹炭友の会	18
46	H20.07	エコロの森ネイチャークラブ	10
47	H20.09	里山と共に	5
48	H20.09	クリキンディの森づくりの会	38
49	H20.10	悠遊会(ゆうゆうかい)	30
50	H20.10	上田・森と仲間づくり・炭竹会	20
51	H20.10	しんゆう倶楽部	41
52	H20.11	アートNPOヒミング	40
53	H21.1	ぶなっこ会	20
54	H21.01	山平の森を育てる会	15
55	H21.02	ふるさと再生塾	7
56	H21.02	ビーフレンド山と森の共同組合	12
57	H21.03	閑乗寺の会	12
58	H21.03	富山県がうん天蚕の会	85
59	H21.04	富山国際大学環境サークル	20
60	H21.05	土屋背戸山を守る会	143
61	H21.05	樵舎(たきぎのかい)	12
62	H21.06	小菅沼・ヤギの杜	12
63	H21.07	泉里山守る会	37
64	H21.10	氷見 竹楽座	5

65	H22.02	下向田里山を守る会	43
66	H22.03	小長沢大山の森を守る会	60
67	H22.03	三高花木の会	30
68	H22.05	清水場あじさい園の会	35
69	H22.06	富山森のこども園	70
70	H22.07	なめりかわ森づくりクラブ	10
71	H22.07	里山活性化協議会	30
72	H22.07	竹取倶楽部	50
73	H22.08	NPO法人 こば	30
74	H22.10	かぐや姫	20
75	H23.01	縄文文化ふれあい塾	5
		小計	3,858
		個人登録者	75
		計	3,933

サポートセンター登録企業

平成23年3月31日 現在

	登録年月	企業名称	社員(会員)数
1	H18.03	北陸コカ・コーラグループ「うるおいの森づくり」有志の会	350
2	H18.05	イオン株式会社ジャスコ高岡南店	400
3	H18.10	(株)国際電気セミコンダクターサービス(富山事業所)	139
4	H19.05	(株)トヨックス	261
5	H19.05	北星ゴム工業(株)	470
6	H19.05	ダイヤテックス(株)	270
7	H19.07	川端鐵工(株)	80
8	H19.09	YKKグループ黒部事業所	6,400
9	H19.11	ウッドリンク株式会社 フォルスタークラブ	150
10	H19.12	藤堂工業株式会社	170
11	H20.01	オタケホームグループ“安心の森づくり”クラブ	230
12	H20.04	日本労働組合総連合会富山県連合会(連合富山)	64,000
13	H20.04	クラシエ製薬(株)高岡工場	180
14	H20.05	北陸電力グループ森に恩返し活動実行委員会とやま	20
15	H20.05	北陸電力グループ森に恩返し活動実行委員会うおづ	30
16	H20.06	岸田木材株式会社	27
17	H20.06	国際電気テクノサービス株式会社	70
18	H20.07	日本海ガス株式会社	350
19	H20.09	株式会社富山村田製作所	1,300
20	H20.09	株式会社高松メッキ	220
21	H20.11	トヨタ株式会社 北陸支社	20
22	H20.11	大和ハウス工業株式会社富山支店	126
23	H21.02	(株)日立国際電気	506
24	H21.03	ヤマサン食品工業株式会社	156
25	H21.03	ノビア富山販売株式会社	50
26	H21.04	日の出屋製菓産業株式会社	364
27	H21.04	リコテクノシステム株式会社富山S&S営業部	50
28	H21.05	中越バルブ工業株式会社 高岡工場	448
29	H21.05	中越ロジスティクス株式会社	339
30	H21.05	中越緑化株式会社	32
31	H21.06	(財)ニッセイ緑の財団	200
32	H21.07	大洋住宅株式会社	24
33	H21.08	富山県生活協同組合	200
34	H21.08	中越テクノ(株)	36
35	H21.10	矢崎総業(株)富山支店	15
36	H21.10	北越電装株式会社	215
37	H21.10	ドコモ北陸グループ	960
38	H22.03	大高建設株式会社	57
39	H22.06	石友ホーム株式会社	160
40	H22.06	コーセル株式会社	400
41	H22.06	株式会社 アーキジオ	60
42	H22.09	関西電力 北陸支社 森づくりサークル	20
43	H22.09	富士ゼロックスマニュファクチャリング株式会社 富山事業所	198
44	H22.12	エコ-ウッド富山 株式会社	15



## 5 造林

### (1) 造林実績

センター別	市町村別	民有林		個人造林		県営造林		市町村営	
		総面積	人工林面積	再造林	拡大造林	再造林	拡大造林	再造林	拡大造林
	平成18年度	178,254	49,690	25	0			0	
	平成19年度	178,244	49,748	17	23				
	平成20年度	178,409	49,917	7	7	28			
	平成21年度	178,531	50,090	11	13				
	平成22年度	178,482	50,158	11	9				
新 川	魚津市	10,106	2,759						
	滑川市	696	206						
	黒部市	8,934	2,130	0					
	(黒部市)	3,144	1,203	0					
	(宇奈月町)	5,790	927						
	入善町	893	346						
	朝日町	6,970	2,008						
	計	27,599	7,448	0					
富 山	富山市	57,720	13,680		0				
	(富山市)	683	64						
	(大沢野町)	4,054	1,843		0				
	(大山町)	30,215	4,131						
	(八尾町)	15,368	5,160						
	(婦中町)	1,888	591						
	(山田村)	2,969	1,165						
	(細入村)	2,542	727						
	舟橋村								
	上市町	11,975	2,259						
	立山町	7,463	2,349						
計	77,157	18,288		0					
高 岡	高岡市	6,647	2,379	8	1				
	(高岡市)	3,280	985	4					
	(福岡町)	3,367	1,394	4	1				
	氷見市	13,429	4,743						
	小矢部市	5,880	2,889	3	4				
	射水市	1,171	439						
	(新湊市)								
	(小杉町)	1,081	405						
	(大門町)	90	34						
	(下村)								
(大島町)									
計	27,127	10,451	11	5					
砺 波	砺波市	3,443	1,613						
	(砺波市)	1,788	909						
	(庄川町)	1,655	704						
	南砺市	43,157	12,358		3				
	(城端町)	4,060	1,836						
	(平村)	8,673	2,291		1				
	(上平村)	5,605	1,019						
	(利賀村)	14,706	3,296		2				
	(井波町)	922	642						
	(井口村)	680	355						
	(福野町)	360	159						
	(福光町)	8,150	2,760		0				
計	46,600	13,971		3					

資料 県森林政策課調 注:計と内訳の和が一致しないのは四捨五入による。

(単位:ha)

農林水産公社		森林総研 造林	治山造林	会社造林	単年度 再造林	人工造林 拡大造林	複層林樹下 植栽等面積	育成天然林 改良面積
再造林	拡大造林							
		16	22		26	38	12	4
		15	9		17	47		9
		8	14		35	30		2
		9	16		10	38		4
			18		17	16	13	
			1			1		3
					0			
					0			
			2		0	0		
			1			0		
			4		1	2		
			2	3	3	0		
				1	1			
						0		
			1	2	2	0		
			1					
					0			
				0	0			
			3		2	0		
			5	3	5	1		
					8	1	9	
					4			
					4	1	9	
			2				1	
			2		3	4	2	
			4		11	5	13	
			5	1		8		
			1			0		
			1			2		
			1			2		
			1	1		3		
			1	0		1		
			5	1		8		

## (2) 山行苗木需給実績(針葉樹)

(単位:千本)

区分	樹種	スギ			ヒノキ	アテ	クロマツ	合計	
		実生	さし木	小計					
平成18年度	需給量	67	32	99	0	7	2	108	
平成19年度	需給量	66	30	96	2	7	1	106	
平成20年度	需給量	60	8	68	1	1	1	71	
平成21年度	需給量	63	20	83	2	3		88	
平成22年度	需給量	31	25	55	1			56	
22年度	供給量	県内生産業者 森林組合	29	14	43	1			44
		供給量の その他		2	2				2
		小計	29	16	45	1			46
		県外移入量	1	9	10				10
		合計	30	25	55	1			56
	需要量	県内需要量	30	25	55	1			56
		県外移出量							
合計		30	25	55	1			56	

資料 県森林政策課調

## (3) 林業用種苗生産者経営体別苗畑面積

H23.3現在

(単位:戸, ha)

経営体規模	県		市町村		森林組合		苗組生産者		一般生産者		その他(学校・会社)		計	
	員数	面積	員数	面積	員数	面積	員数	面積	員数	面積	員数	面積	員数	面積
0.1ha以下														
0.1~0.5	1	0.5											1	0.5
0.6~1.0														
1.1~3.0					1	1.5	2	4.2					3	5.7
3.1~5.0							1	3.5					1	3.5
5.1~														
計	1	0.5			1	1.5	3	7.7					5	9.7

資料 県森林政策課調

## (4) 採種園(育種母樹林)の状況

ア.現況

H23.3現在

採種園名	所在地	樹種	面積	設定年度	クローン数	本数/ha	備考
魚津採種園	魚津市石垣平	スギ	5.0ha	S44～47	66クローン	300本	
森林研究所	中新川郡立山町吉峰	スギ	0.8ha	S52	122クローン	590本	
計			5.8ha				

## イ.採種量

(単位:kg)

年度	10	11	12	13	14	15	16	17	18	19	20	21	22
魚津	95	72	77	75	40	40	30	48	0	12	13	14	3
森研	1	0	1	1	1	0	0	0	0	0	0	0	0
計	96	72	78	76	41	40	30	48	0	12	13	14	3

資料 県森林政策課調

## (5) 採穂園(育種母樹林)の状況

ア.現況

H23.3現在

採穂園名	所在地	樹種	面積	設定年度	クローン数	本数/ha	備考
砺波採穂園	砺波市福山	スギ	3.9ha	S37～64	15クローン	2,000本	無花粉スギ「はるよこい」180本
森林研究所	中新川郡立山町吉峰	スギ	0.5ha	S35	279クローン	7,400本	
計			4.4ha				

## イ.採穂量

(単位:千本)

年度	10	11	12	13	14	15	16	17	18	19	20	21	22
砺波	8	4	5	4	20	22	54	54	25	23	13	13	10
森研	3	1	1	1	1	0	0	0	0	0	0	0	0
計	11	5	6	5	21	22	54	54	25	23	13	13	10

資料 県森林政策課調



(6) 民有林適地適木調査実績(土壤型別分布表)

土 壤 群 亞 群 土 壤 型		褐 色 森 林 土						黒 色 土		
		褐 色 森 林 土					暗 色 系 褐 色 森 林 土			
		BB	BC	BD(d)	BD	BE	dBD(d)	dBD	BID(d)	BID
丘陵性山地	面積	3,732	3,254	27,044	26,586	742			382	541
	比率	5.8	5.0	42.0	41.3	1.2			0.6	0.8
低海拔山地	面積	6,259	962	16,661	29,711	1,038				205
	比率	10.5	1.5	26.8	47.8	1.7				0.3
高海拔山地	面積	1,328	71	8,474	1,579	169	2,271	1,248		
	比率	2.5	0.1	15.7	2.9	0.3	4.2	2.3		
計	面積	11,319	4,278	52,179	57,876	1,949	2,271	1,248	382	746
	比率	6.3	2.4	28.9	32.1	1.1	1.2	0.7	0.6	0.4

資料: 林業技術センター林業試験場調(昭和53年)

(単位: ha、%)

赤色土	ポドゾル			泥炭土		未熟土	岩石地	合計	適木面積
	乾性	湿性		PP	Pt	残積性	崩壊地		
RC	PD	PW ~	PW					未熟土	その他
382						1,138	577		
0.6						1.8	0.9	64,369	48,649
						5,953	1,406		
						9.6	2.2	62,195	35,309
	253	8,708	6,498	651	225	19,401	3,011		
	0.6	16.2	12.1	1.2	0.4	36.0	5.6	53,887	4,650
382	253	8,708	6,498	651	225	26,492	4,994		
0.2	0.1	4.8	3.6	0.4	0.1	14.7	2.8	180,450	88,608

- (注) 1. 丘陵性山地標高約400m以下、低海拔山地約400~800m、  
高海拔山地約800m以上、ただし、主区分などの関係から、  
標高区分は完全に行っていないので部分的には出入りしている。
2. 適木面積に急傾斜地、小さな岩石地、崩壊地等、造林不能地が  
含まれている。(約15%)

## 6 林道・作業道

### (1)林道現況

センター別	市町村	林道総数		自 動					
		(軽車道含む)		自動車道計		林道密度 (m/ha)	7.0m以上		7.0未満 路線数
		路線数	延長	路線数	延長		路線数	延長	
	平成18年度	739	1,702,362	599	1,558,986	8.7	10	31,173	32
	平成19年度	739	1,693,514	599	1,552,673	8.7	10	30,782	32
	平成20年度	738	1,706,765	598	1,565,924	8.8	10	42,418	33
	平成21年度	735	1,713,692	592	1,574,134	8.8	7	37,174	35
	平成22年度	741	1,723,783	598	1,582,713	8.9	7	37,417	39
新 川	魚津市	48	141,552	36	130,966	13.0		2,031	1
	滑川市	5	8,597	4	7,977	11.5			
	黒部市	21	53,121	16	49,529	15.8			
	宇奈月町	15	39,424	12	37,219	6.4			
	入善町	7	20,726	5	20,221	22.6			
	朝日町	34	70,925	29	66,428	9.5	2	6,055	1
	計	130	334,345	102	312,340	11.3	2	8,086	2
富 山	富山市								
	大沢野町	19	52,173	15	48,485	12.0			1
	大山町	40	183,668	35	174,731	5.8	3	25,250	4
	舟橋村								
	上市町	29	87,408	23	78,790	6.6			1
	立山町	30	96,230	27	92,420	12.4	1	3,532	1
	八尾町	27	82,480	27	82,480	5.4	1	549	3
	婦中町	3	1,328	1	118	0.1			1
	山田村	7	13,020	7	13,020	4.4			2
	細入村	7	25,809	7	25,809	10.2			
計	162	542,116	142	515,853	6.7	5	29,331	13	
高 岡	高岡市	45	57,789	32	47,514	14.5			1
	新湊市								
	氷見市	114	170,939	72	128,423	9.6			3
	小矢部市	73	98,381	56	81,542	13.9			2
	小杉町	15	13,317	12	9,929	9.2			1
	大門町	7	4,279	3	1,237	13.6			
	下村								
	大島町								
福岡町	25	46,755	21	44,294	13.2			2	
計	279	391,460	196	312,939	11.5			9	
砺 波	砺波市	23	34,329	22	32,420	9.4			6
	南砺市	147	421,533	136	409,161	9.5			9
	計	170	455,862	158	441,581	9.5			15
合計		741	1,723,783	598	1,582,713	8.9	7	37,417	39

資料 県森林政策課調

注 幅員は全幅員(車道幅員+路肩)である。路線数は起点において数える。

車 道							軽 車 道	
~ 5.0m	4.0未満 ~ 3.6m		3.6m未満3.0m以上		舗 装		軽車道(3.0 ~ 1.8)	
延 長	路線数	延 長	路線数	延 長	舗装延長	舗装率(%)	路線数	延 長
268,693	468	1,170,504	89	88,616	882,857	56.6	140	143,376
280,309	468	1,152,233	89	89,349	900,447	58.0	140	140,841
285,140	467	1,148,684	88	89,682	890,909	56.9	140	140,841
290,592	464	1,158,592	86	87,776	907,194	57.6	143	139,558
295,898	466	1,163,660	86	85,738	901,258	56.9	143	141,070
6,049	32	114,287	3	8,599	64,152	49.0	12	10,586
310	3	6,400	1	1,267	7,309	91.6	1	620
9,639	14	35,673	2	4,217	41,790	84.4	5	3,592
2,258	12	34,920		41	33,069	88.8	3	2,205
153	5	20,068			8,469	41.9	2	505
16,095	21	39,354	5	4,924	44,426	66.9	5	4,497
34,504	87	250,702	11	19,048	199,215	63.8	28	22,005
12,235	13	35,481	1	769	29,661	61.2	4	3,688
55,829	28	93,652			121,417	69.5	5	8,937
9,079	20	69,234	2	477	52,720	66.9	6	8,618
5,042	23	81,791	2	2,055	69,112	74.8	3	3,810
23,535	21	57,557	2	839	48,588	58.9		
118					118	100.0	2	1,210
5,290	5	7,730			11,605	89.1		
	7	25,809			21,326	82.6		
111,128	117	371,254	7	4,140	354,547	68.7	20	26,263
611	28	43,937	3	2,966	36,343	76.5	13	10,275
29,620	44	81,982	25	16,821	73,176	57.0	42	42,516
5,574	41	67,154	13	8,814	25,588	31.4	17	16,839
689	8	5,628	3	3,612	1,494	15.0	3	3,388
	1	236	2	1,001			4	3,042
10,682	16	28,994	3	4,618	26,593	60.0	4	2,461
47,176	138	227,931	49	37,832	163,194	52.1	83	78,521
10,656	11	17,702	5	4,062	20,652	63.7	1	1,909
92,434	113	296,071	14	20,656	163,650	40.0	11	12,372
103,090	124	313,773	19	24,718	184,302	41.7	12	14,281
295,898	466	1,163,660	86	85,738	901,258	56.9	143	141,070

平成23年3月31日現在

## (2) 林道事業実績

センター別	市町村	開						設					
		総数		公共(山のみち除く)		山のみち		県単		円滑化		その他	
		延長m	事業費	延長m	事業費	延長m	事業費	延長m	事業費	延長m	事業費	延長m	事業費
	平成18年度	10,455	2,748,895	7,731	1,448,437			1,535	151,436	281	1,237,957	-	-
	平成19年度	13,957	2,126,276	10,276	1,434,665			1,106	87,800	2,382	586,311	-	-
	平成20年度	6,335	1,916,765	5,948	1,392,800		237,500	380	21,222	7	265,243	-	-
	平成21年度	8,143	2,388,936	6,352	1,322,910	62	710,720	626	108,800	1,103	246,506	-	-
	平成22年度	6,802	1,947,784	5,739	878,553		752,885	1,063	87,902		228,444	-	-
新川	魚津市	340	175,569	340	175,569								
	滑川市												
	黒部市	635	113,784	635	32,900		80,884						
	宇奈月町												
	入善町												
	朝日町		145,396				114,232				31,164		
	計	975	434,749	975	208,469		195,116				31,164		
富山	富山市												
	大沢野町												
	大山町	1,199	594,479	508	45,600		288,869	691	62,730		197,280		
	舟橋村												
	上市町	203	20,810		10,810			203	10,000				
	立山町	381	35,220	259	30,220			122	5,000				
	八尾町	1,361	244,297	1,361	66,597		177,700						
	婦中町												
	山田村												
	細入村												
	計	3,144	894,806	2,128	153,227		466,569	1,016	77,730		197,280		
高岡	高岡市												
	新湊市												
	氷見市	1,202	186,022	1,202	186,022								
	小矢部市												
	小杉町												
	大門町												
	下村												
	大島町												
	福岡町												
	計	1,202	186,022	1,202	186,022								
砺波	砺波市		13,099		13,099								
	南砺市	1,481	419,108	1,434	317,736		91,200	47	10,172				
	計	1,481	432,207	1,434	330,835		91,200	47	10,172				
	合計	6,802	1,947,784	5,739	878,553		752,885	1,063	87,902		228,444		

資料 県森林政策課調

改 良						舗 装					
総 数		公 共		県単・その他		総 数		公 共		県単・その他	
箇所数	事業費	箇所数	事業費	箇所数	事業費	延長m	事業費	延長m	事業費	延長m	事業費
44	964,727	11	327,428	33	637,299	20,351	563,342	6,626	192,806	13,725	370,536
53	951,029	13	216,400	40	734,629	13,748	319,720	7,580	166,761	6,168	152,959
45	451,374	8	213,600	37	237,774	10,748	212,425	5,627	121,120	5,121	91,305
52	487,691	16	319,758	36	167,933	7,685	197,490	3,892	116,000	3,793	81,490
38	340,571	9	201,176	29	139,395	12,606	326,140	10,799	284,161	1,807	41,979
6	33,077	1	26,132	5	6,945	1,339	57,480	1,339	57,480		
	42,572		42,572			1,030	17,922	1,030	17,922		
						465	9,620			465	9,620
						154	2,800			154	2,800
6	75,649	1	68,704	5	6,945	2,988	87,822	2,369	75,402	619	12,420
1	4,148			1	4,148	200	6,000			200	6,000
8	79,885	3	32,000	5	47,885	647	24,450	508	19,450	139	5,000
4	15,372			4	15,372						
						89	2,000			89	2,000
4	38,310	2	34,530	2	3,780	1,315	40,682	1,315	40,682		
1	2,940			1	2,940						
18	140,655	5	66,530	13	74,125	2,251	73,132	1,823	60,132	428	13,000
2	9,993			2	9,993	842	18,750	842	18,750		
1	3,000			1	3,000						
1	5,000			1	5,000						
1	3,833			1	3,833						
3	24,995	1	23,000	2	1,995	45	735			45	735
8	46,821	1	23,000	7	23,821	887	19,485	842	18,750	45	735
6	77,446	2	42,942	4	34,504	6,480	145,701	5,765	129,877	715	15,824
6	77,446	2	42,942	4	34,504	6,480	145,701	5,765	129,877	715	15,824
38	340,571	9	201,176	29	139,395	12,606	326,140	10,799	284,161	1,807	41,979

## (3)作業道(路)現況

センター別	市町村別	総数		造 林							
				計		公 社		森 林 総 研		個 人	
		路線数	延長	路線数	延長	路線数	延長	路線数	延長	路線数	延長
	平成18年度	751	901,105	346	624,760	223	427,992	110	188,853	13	7,915
	平成19年度	794	922,620	349	628,941	223	427,992	113	193,034	13	7,915
	平成20年度	881	962,307	354	634,391	223	427,992	115	196,050	16	10,349
	平成21年度	974	1,026,488	358	638,020	223	427,992	119	199,679	16	10,349
	平成22年度	1,197	1,152,323	358	638,020	223	427,992	119	199,679	16	10,349
新 川	魚津市	97	89,980	26	48,000	18	42,626	4	4,270	4	1,104
	滑川市	5	1,959								
	黒部市	62	41,233	9	14,317	5	9,797	2	3,906	2	614
	(黒部市)	37	23,691	6	7,344	4	6,730			2	614
	(宇奈月町)	25	17,542	3	6,973	1	3,067	2	3,906		
	入善町	4	1,534	2	1,034	1	734	1	300		
	朝日町	31	32,546	4	15,031	4	15,031				
	計	199	167,252	41	78,382	28	68,188	7	8,476	6	1,718
富 山	富山市	251	330,116	100	212,808	73	156,302	24	54,072	3	2,434
	(富山市)										
	(大沢野町)	49	72,092	17	49,725	13	40,841	4	8,884		
	(大山町)	45	57,138	17	40,049	12	30,906	5	9,143		
	(八尾町)	104	150,065	44	93,251	32	62,872	11	29,792	1	587
	(婦中町)	14	11,580	3	4,934	1	3,087			2	1,847
	(山田村)	21	20,364	13	16,268	9	10,015	4	6,253		
	(細入村)	18	18,877	6	8,581	6	8,581				
	舟橋村										
	上市町	49	44,889	17	26,705	7	16,697	10	10,008		
立山町	47	28,806	16	12,861	10	5,593	6	7,268			
	計	347	403,811	133	252,374	90	178,592	40	71,348	3	2,434
高 岡	高岡市	73	67,103	23	43,198	17	37,389	5	5,050	1	759
	(高岡市)	21	16,191	4	7,925	3	7,205	1	720		
	(福岡町)	52	50,912	19	35,273	14	30,184	4	4,330	1	759
	氷見市	124	88,263	36	44,868	28	40,584	6	3,529	2	755
	小矢部市	91	72,274	27	36,471	19	30,604	7	5,342	1	525
	射水市	7	10,602	6	10,530	6	10,530				
	(新湊市)										
	(小杉町)	7	10,602	6	10,530	6	10,530				
	(大門町)										
	(下村)										
(大島町)											
	計	295	238,242	92	135,067	70	119,107	18	13,921	4	2,039
砺 波	砺波市	60	53,456	14	26,944	13	24,539			1	2,405
	(砺波市)	37	28,529	9	15,680	9	15,680				
	(庄川町)	23	24,927	5	11,264	4	8,859			1	2,405
	南砺市	296	289,562	78	145,253	22	37,566	54	105,934	2	1,753
	(城端町)	84	62,479	15	21,697	5	11,825	10	9,872		
	(平村)	40	44,224	15	26,843	4	4,085	11	22,758		
	(上平村)	10	9,161								
	(利賀村)	65	86,300	22	50,951	4	4,370	18	46,581		
	(井波町)	9	12,956	4	10,788			3	10,080	1	708
	(井口村)	5	2,195	2	1,268	1	406	1	862		
	(福野町)	7	6,988	1	2,233	1	2,233				
	(福光町)	76	65,259	19	31,473	7	14,647	11	15,781	1	1,045
	計	356	343,018	92	172,197	35	62,105	54	105,934	3	4,158
	合 計	1,197	1,152,323	358	638,020	223	427,992	119	199,679	16	10,349

資料 県森林政策課調

(単位:m)

林 構		林 産 集 落		県 単		そ の 他	
路線数	延 長	路線数	延 長	路線数	延 長	路線数	延 長
89	81,704	11	14,636	193	108,296	112	71,709
96	88,457	11	14,636	226	118,877	112	71,709
103	93,756	11	14,636	301	147,815	112	71,709
103	93,756	11	14,636	304	148,490	198	131,586
103	93,756	11	14,636	335	166,529	390	239,382
6	4,174			33	18,639	32	19,167
1	644			1	25	3	1,290
5	4,679			14	8,396	34	13,841
2	1,423			9	6,647	20	8,277
3	3,256			5	1,749	14	5,564
						2	500
				10	5,410	17	12,105
12	9,497			58	32,470	88	46,903
40	43,204			45	23,263	66	50,841
5	4,677			9	3,245	18	14,445
3	2,909			12	4,619	13	9,561
24	28,403			12	8,057	24	20,354
3	2,498			7	3,889	1	259
3	2,115			1	110	4	1,871
2	2,602			4	3,343	6	4,351
1	906			17	8,666	14	8,612
2	1,497			23	6,798	6	7,650
43	45,607			85	38,727	86	67,103
2	1,973	2	620	28	11,993	18	9,319
2	1,973	1	100	10	2,731	4	3,462
		1	520	18	9,262	14	5,857
1	1,348	3	1,896	45	21,160	39	18,991
1	1,718			33	15,491	30	18,594
				1	72		
				1	72		
4	5,039	5	2,516	107	48,716	87	46,904
11	10,185			18	6,476	17	9,851
5	3,031			10	2,601	13	7,217
6	7,154			8	3,875	4	2,634
33	23,428	6	12,120	67	40,140	112	68,621
10	5,885			21	13,777	38	21,120
2	1,277	1	2,000	14	11,018	8	3,086
		2	2,739	1	230	7	6,192
		3	7,381	10	4,006	30	23,962
3	1,761			1	330	1	77
						3	927
				1	370	5	4,385
18	14,505			19	10,409	20	8,872
44	33,613	6	12,120	85	46,616	129	78,472
103	93,756	11	14,636	335	166,529	390	239,382



## (4)市町村別作業道(路)開設実績

センター別	市町村別	総 数		造 林							
				計		公 社		森 林 総 研		個 人	
		延 長	事業費	延 長	事業費	延 長	事業費	延 長	事業費	延 長	事業費
	平成18年度	17,910	206,750	4,849	37,468			4,849	37,468		
	平成19年度	21,515	159,378	4,181	35,639			4,181	35,639		
	平成20年度	39,687	232,625	5,450	52,657			3,016	26,929	2,434	25,728
	平成21年度	64,181	670,434	3,629	36,599			3,629	36,599		
	平成22年度	125,835	499,280								
新 川	魚津市	10,087	25,850								
	滑川市	1,290	14,788								
	黒部市	1,861	7,944								
	(黒部市)	918	1,533								
	(宇奈月町)	943	6,411								
	入善町	500	5,992								
	朝日町	2,276	14,347								
	計	16,014	68,921								
富 山	富山市	36,983	117,635								
	(富山市)										
	(大沢野町)	9,147	22,371								
	(大山町)	6,840	13,918								
	(八尾町)	16,964	65,603								
	(婦中町)	439	2,153								
	(山田村)	677	528								
	(細入村)	2,916	13,062								
	舟橋村										
	上市町	2,556	10,479								
立山町	8,006	6,579									
	計	47,545	134,693								
高 岡	高岡市	4,983	41,231								
	(高岡市)	2,059	15,881								
	(福岡町)	2,924	25,350								
	氷見市	15,107	29,406								
	小矢部市	8,790	23,046								
	射水市										
	(新湊市)										
	(小杉町)										
	(大門町)										
	(下村)										
	(大島町)										
	計	28,880	93,683								
砺 波	砺波市	6,791	35,915								
	(砺波市)	3,894	29,510								
	(庄川町)	2,897	6,405								
	南砺市	26,605	166,068								
	(城端町)	8,668	81,706								
	(平村)										
	(上平村)	1,626	1,090								
	(利賀村)	9,170	55,710								
	(井波町)	77	77								
	(井口村)	296	144								
	(福野町)	1,865	702								
	(福光町)	4,903	26,639								
	計	33,396	201,983								
	合 計	125,835	499,280								

資料 県森林政策課調

(単位 延長:m 事業費:千円)

林 構		林 産 集 落		県 単		そ の 他	
延 長	事 業 費	延 長	事 業 費	延 長	事 業 費	延 長	事 業 費
11,694	193,000			1,367	13,750		
6,753	118,757			10,581	40,621		
5,299	74,164			28,938	106,588		
				675	6,900	59,877	626,935
				18,039	24,941	107,796	474,339
				2,455	4,000	7,632	21,850
						1,290	14,788
						1,861	7,944
						918	1,533
						943	6,411
						500	5,992
						2,276	14,347
				2,455	4,000	13,559	64,921
				4,513	7,481	32,470	110,154
				622	735	8,525	21,636
				465	746	6,375	13,172
				3,246	4,200	13,718	61,403
				180	1,800	259	353
						677	528
						2,916	13,062
				747	1,992	1,809	8,487
				1,355	1,628	6,651	4,951
				6,615	11,101	40,930	123,592
				393	501	4,590	40,730
				157	294	1,902	15,587
				236	207	2,688	25,143
				3,610	3,956	11,497	25,450
				368	583	8,422	22,463
				4,371	5,040	24,509	88,643
				1,581	1,020	5,210	34,895
				141	87	3,753	29,423
				1,440	933	1,457	5,472
				3,017	3,780	23,588	162,288
				879	1,208	7,789	80,498
						1,626	1,090
				1,730	2,326	7,440	53,384
						77	77
						296	144
						1,865	702
				408	246	4,495	26,393
				4,598	4,800	28,798	197,183
				18,039	24,941	107,796	474,339

## (5) 緑資源幹線林道事業の概況

年度	富山県3路線計		高山・大山線		大山			
			有峰区間		大山区間		大沢野・八尾区間	
	延長計	事業費計	延長	事業費	延長	事業費	延長	事業費
全体計画	109,688	54,289,340,125	38,600	19,629,863,000	10,600	5,822,214,000	10,200	4,948,373,000
52年度	( 34.0 ) 427.0	136,775,000	( 34.0 ) 427.0	136,775,000				
53年度	1,137.0	250,437,000	1,137.0	250,437,000				
54年度	1,406.9	337,057,000	1,406.9	337,057,000				
55年度	754.2	339,827,013	754.2	339,827,013				
56年度	853.6	391,690,798	808.5	337,049,938				
57年度	669.0	444,395,946	511.1	138,713,928	130.0	63,108,000		
58年度	( 522.0 ) 650.2	471,796,979	258.2	74,571,108	( 522.0 ) 392.0	157,000,000		
59年度	( 355.0 ) 795.8	488,316,898	440.8	129,578,693	( 355.0 ) 355.0	65,771,000		
60年度	( 561.0 ) 813.3	567,702,857	( 561.0 ) 813.3	174,635,939				
61年度	( 1,100.0 ) 622.7	611,031,319	( 1,100.0 ) 410.8	173,284,527				
62年度	( 2,176.8 ) 620.4	797,277,505	( 2,176.8 ) 456.7	208,076,236				
63年度	( 831.4 ) 385.7	811,358,296	( 831.4 ) 240.4	203,352,814				
平成元年度	( 3,152.1 ) 2,864.3	824,417,759	( 897.0 ) 669.2	205,974,423				
2年度	( 2,392.0 ) 2,008.8	834,216,272	( 1,242.0 ) 971.1	299,425,354				
3年度	( 462.8 ) 1,529.8	826,737,729	( 462.8 ) 533.0	337,071,723				
4年度	( 2,073.8 ) 1,229.8	1,095,404,661	( 471.3 ) 506.8	621,226,309				
5年度	( 3,537.0 ) 1,243.6	1,530,743,108	( 2,857.1 ) 393.0	969,767,227				
6年度	( 1,230.9 ) 1,005.2	1,084,484,870	( 556.6 ) 348.6	681,876,296				
7年度	( 1,075.4 ) 1,214.8	1,455,884,606	( 494.0 ) 669.0	970,617,225				
8年度	( 398.8 ) 1,541.1	1,170,376,837	( 288.0 ) 550.7	771,658,760				
9年度	( 2,743.3 ) 2,442.5	1,049,124,570	( 2,218.9 ) 1,940.3	691,274,945				
10年度	( 1,114.3 ) 2,482.8	1,730,339,168	1,759.4	1,027,759,436				
11年度	( 2,323.6 ) 2,547.9	1,235,153,176	( 2,323.6 ) 1,979.5	748,781,474				
12年度	( 636.7 ) 1,400.6	1,426,849,816	( 405.9 ) 697.0	720,986,164				
13年度	( 2,019.7 ) 1,012.0	1,138,377,845	( 572.0 ) 319.0	601,184,413			133.0	100,550,502
14年度	( 2,096.1 ) 1,484.7	1,492,443,331	( 654.8 ) 427.6	863,783,670			148.1	180,680,590
15年度	( 1,397.3 ) 907.3	1,085,638,965	( 946.8 ) 119.5	672,007,798			86.5	109,690,795
16年度	( 1,106.1 ) 1,101.9	1,051,765,914	( 340.8 ) 233.1	581,390,753			122.0	164,434,230
17年度	( 651.0 ) 1,195.1	992,414,107	( 135.8 ) 470.1	593,480,691			0.0	109,714,763
18年度	( 1,085.2 ) 1,667.7	1,312,214,006	( 596.0 ) 478.5	801,925,139			( 0.0 ) 48.3	152,905,883
19年度	( 2,419.5 ) 451.5	503,118,773	( 37.8 ) 9.8	107,119,099			( 541.9 ) 0.0	87,561,608
20年度	( 612.1 ) 11.0	473,647,762	( 605.1 ) 0.0	367,319,612			( 7.0 ) 11.0	102,904,177
21年度	( 683.6 ) 0.0	288,078,654	( 498.3 ) 0.0	249,687,571			( 0.0 ) 0.0	0
22年度	( 490.8 ) 66.0	228,443,561	( 145.3 ) 7.0	197,280,000				
合計	( 39,282.3 ) 38,544.2	28,477,542,101	( 21,453.1 ) 20,747.1	15,584,957,278	( 877.0 ) 877.0	285,879,000	( 548.9 ) 548.9	1,008,442,548

資料 県森林政策課調

平成20年度以降は、既設道移管円滑化事業(事業実施主体:森林総合研究所森林農地整備センター)の実績を記載

( )は舗装

(単位 延長:m 金額:円)

福光線				朝日・大山線		備 考
利賀・平区間		上平・福光区間		朝日・魚津区間		
延長	事業費	延長	事業費	延長	事業費	
5,688	5,198,115,125	21,900	8,891,648,000	32,900	14,747,500,000	
45.1	54,640,860					
27.9	242,574,018					新山の神トンネル上半掘削136.05m
	240,225,871					新山の神トンネル上半掘削160.5m
	292,967,205					大山 区間 大山町へ877.0m移管 新山の神トンネル上半掘削246.3m
	393,066,918					新山の神トンネル上半掘削338.7m
211.9	437,746,792					有峰区間 富山県へ1,640.1m移管 新山の神トンネル上半掘削290.4m
163.7	589,201,269					有峰区間 富山県へ1,687.4m移管 新山の神トンネル上半掘削256.65m
145.3	608,005,482					
( 2,255.1 )	2,195.1					利賀・平区間 利賀村へ1,453.1m、平村へ802.0m移管
( 1,150.0 )	1,037.7					
996.8	489,666,006					
( 1,602.5 )	723.0					有峰区間 富山県へ934.2m移管
( 679.9 )	141.0	222,608,098				利賀・平区間 平村へ3,432.4m移管
		( 213.0 )		( 461.3 )		
		336.2	194,215,474	320.4	208,393,100	有峰区間 富山県へ6,041.1m移管
		260.0	213,686,187	( 581.4 )	271,581,194	有峰区間 富山県へ1,342.2m移管
		335.9	204,673,989	( 110.8 )	194,044,088	
		143.0	175,600,954	( 524.4 )	182,248,671	
		( 864.0 )		( 250.3 )		
		434.5	448,339,222	288.9	254,240,510	朝日・魚津区間 朝日町へ1,136.4m移管
		288.3	201,147,906	280.1	285,223,796	有峰区間 富山県へ3,039.7m及び、大山町へ232.1m移管 朝日・魚津区間 朝日町へ774.7m移管
		( 230.8 )				有峰区間 富山県へ961.5m移管
		393.7	344,408,275	309.9	361,455,377	上平・福光区間 福光町へ1,165.2m移管
		( 633.5 )		( 814.2 )		有峰区間 富山県へ1,265.2m移管
		210.8	204,927,418	349.2	231,715,512	朝日・魚津区間 朝日町へ725.2m移管
		( 404.1 )		( 1,037.2 )		有峰区間 富山県へ758.8m移管 上平・福光区間 福光町へ950.9m移管
		265.0	154,169,761	644.0	293,809,310	朝日・魚津区間 朝日町へ300.2m、魚津市へ413.9m移管
		( 126.9 )		( 323.6 )		有峰区間 富山県へ878.3m移管
		299.8	182,434,075	401.5	121,506,297	上平・福光区間 福光町へ126.9m移管
		( 451.3 )		( 314.0 )		有峰区間 富山県へ521.2m移管
		277.8	144,963,321	469.0	160,977,610	朝日・魚津区間 朝日町へ703.6m、魚津市へ346.1m移管
		( 97.0 )		( 418.2 )		上平・福光区間 南砺市へ777.6m移管
		262.0	148,022,117	463.0	141,196,536	朝日・魚津区間 魚津市へ362.8m移管
		( 0.0 )		( 489.2 )		有峰区間 富山県へ257.3m移管
		283.7	133,723,313	857.2	223,659,671	
		( 1,021.8 )		( 818.0 )		上平・福光区間 南砺市へ887.2m移管
		155.2	153,250,303	286.5	155,187,763	朝日・魚津区間 魚津市へ908.2m移管
		( 0.0 )		( 0.0 )		有峰区間 富山県へ365.4m移管
		0.0	2,280,027	0.0	1,143,946	大沢野・八尾区間 富山市へ548.9m移管
		( 185.3 )		( 0.0 )		有峰区間 富山県へ264.4m移管 上平・福光区間 南砺市へ319.9m移管
		0.0	38,391,083	0.0	0	朝日・魚津区間 朝日町へ454.5m移管
				( 345.5 )		有峰区間 富山県へ643.5m移管
				59.0	31,163,561	朝日・魚津区間 黒部市へ345.5m移管
( 5,687.5 )		( 4,227.7 )		( 6,488.1 )		
5,687.5	5,198,115,125	4,110.9	3,091,539,148	6,572.8	3,308,609,002	

## (6) 山のみち地域づくり交付金事業の概況

年 度	富山県5路線計		有 峰 線		大沢野・八尾線		上平・福光線	
	延長計	事業費計	延 長	事業費	延 長	事業費	延 長	事業費
全体計画	51,300	25,137,221	8,900	8,897,000	9,700	3,981,000	17,700	5,807,000
平成20年度	( 877.0 ) 454.0	547,500	( ) 272.0	160,500	( ) 182.0	119,000	( 487.0 )	88,500
平成21年度	( 1,952.4 ) 213.1	819,500	( 263.4 ) 213.1	398,000	( 187.0 )	70,000	( 200.0 )	70,000
平成22年度	( 1,424.1 ) 453.4	749,886	( 385.0 ) 309.4	393,186	( 400.1 ) 0.0	257,500	( 355.0 )	50,300
合 計	( 4,253.5 ) 1,120.5	2,116,886	( 648.4 ) 794.5	951,686	( 587.1 ) 182.0	446,500	( 1,042.0 ) 0.0	208,800

資料 県森林政策課調

(単位 延長:m 金額:千円)

宮崎・姪谷線		福平・東城線		備考
延長	事業費	延長	事業費	
11,500	5,109,119	3,500	1,343,102	
( 183.0 )	124,500	( 207.0 )	55,000	
( 722.0 )	161,500	( 580.0 )	120,000	
( 189.0 )	24,900	( 95.0 )	24,000	
( 1,094.0 )	310,900	( 882.0 )	199,000	

## (7) 林道災害復旧事業実績

(単位 箇所数:箇所, 事業費:千円)

センター別	市町村	査定額		復旧額									
		箇所数	事業費	総数		公共		県単		その他			
				箇所数	事業費	箇所数	事業費	箇所数	事業費	箇所数	事業費		
	平成18年度	38	158,346	38	158,969	38	158,969						
	平成19年度	4	18,895	4	17,302	4	17,302						
	平成20年度	107	531,168	107	545,658	107	545,658						
	平成21年度	7	192,661	7	195,090	7	195,090						
	平成22年度	5	95,708	5	94,142	5	94,142						
新川	魚津市	3	17,716	3	18,542	3	18,542						
	滑川市												
	黒部市												
	(黒部市)												
	(宇奈月町)												
	入善町												
	朝日町												
計	3	17,716	3	18,542	3	18,542							
富山	富山市	1	62,524	1	60,690	1	60,690						
	(富山市)												
	(大沢野町)												
	(大山町)	1	62,524	1	60,690	1	60,690						
	(八尾町)												
	(婦中町)												
	(山田村)												
	(細入村)												
	舟橋村												
	上市町												
立山町													
計	1	62,524	1	60,690	1	60,690							
高岡	高岡市												
	(高岡市)												
	(福岡町)												
	氷見市												
	小矢部市												
	射水市												
	(新湊市)												
	(小杉町)												
	(大門町)												
	(下村)												
(大島町)													
計													
砺波	砺波市												
	(砺波市)												
	(庄川町)												
	南砺市	1	15,468	1	14,910	1	14,910						
	(城端町)	1	15,468	1	14,910	1	14,910						
	(平村)												
	(上平村)												
	(利賀村)												
	(井波町)												
	(井口村)												
(福野町)													
(福光町)													
計	1	15,468	1	14,910	1	14,910							
合計	5	95,708	5	94,142	5	94,142							

資料 県森林政策課調

## 7 林業機械

### (1) 林業機械の推移

(単位:台)

年度	機械名	集材機	小型運材車	クレーン	チェンソー	刈払機	動力枝打機	苗畑用トラクター
平成 12 年度		111	47	35	1,420	2,252	37	16
平成 13 年度		123	46	40	1,395	1,945	39	13
平成 14 年度		130	57	47	1,416	2,147	33	15
平成 15 年度		83	48	41	1,261	1,639	40	10
平成 16 年度		74	35	37	1,256	1,582	73	11
平成 17 年度		59	28	36	1,187	1,412	61	14
平成 18 年度		45	9	26	659	1,176	51	5
平成 19 年度		44	14	27	657	1,172	57	3
平成 20 年度		43	16	24	647	1,118	45	2
平成 21 年度		44	21	24	692	1,181	43	2
平成 22 年度		46	12	22	647	1,078	28	1
内 訳	会 社	41	2	12	134	99	14	0
	森林組合	4	8	6	120	154	11	1
	その他組合	0	0	0	23	15	2	0
	個人外	1	2	4	370	810	1	0

資料 県森林政策課調

### (2) 高性能林業機械の推移

(単位:台)

年度	機械名	スキッド	プロセッサ	ハーベスタ	フォワーダ	タワーヤーダ	シングヤーダ	グラブブロー
平成 18 年度		9	9	2	9	3	12	4
平成 19 年度		7	9	2	9	3	13	4
平成 20 年度		7	10	3	11	2	14	4
平成 21 年度		7	8	4	11	2	14	3
平成 22 年度		7	8	8	15	2	16	3

資料 県森林政策課調



8 林業構造改善事業

(1)市町村別事業実績総括表

センター別	市町村別	第一次林構						第二次林構						新林構			
		本事業			追加事業			本事業			追加事業			指定	期間	事業費	摘要
		指定	期間	事業費	指定	期間	事業費	指定	期間	事業費	指定	期間	事業費				
新川	魚津市	44	45~47	80,000										59	61~3	310,654	山村:新川ブロック
	滑川市													59	2	27,000	山村:新川ブロック
	黒部市								152,000			76,000			151,416		
	(黒部市)							49	50~53	152,000	54	55~56	76,000	59	62~3	119,916	山村:新川ブロック
	(宇奈月町)													59	62~元	31,500	山村:新川ブロック
	入善町													59	62~3	50,000	山村:新川ブロック
	朝日町	42	43~45	72,500					52	53~56	213,500			59	62~3	210,000	山村:新川ブロック
	計			152,500						365,500			76,000			749,070	
富山	富山市			225,500						779,200				-	-	782,333	
	(富山市)													-	-		
	(大沢野町)							53	54~57	189,600				-	-		
	(大山町)	43	44~46	130,000					54	55~60	280,000			63	63~5	260,234	活性化緊急特対山村
	(八尾町)	44	45~47	95,500					48	49~52	309,600			57	58~2	522,099	山村
	(婦中町)													-	-		
	(山田村)													-	-		
	(細入村)													-	-		
	舟橋村													-	-		
	上市町	40	41~43	82,000					54	55~60	200,000				-	-	
立山町	41	42~44	70,500					49	50~53	182,000				-	元~5	312,166	山村
計			378,000						1,161,200						1,094,499		
高岡	高岡市															345,910	
	(高岡市)													58	59~2	160,980	地区
	(福岡町)													56	57~62	184,930	地区
	氷見市	45	46~48	100,000					51	52~55	224,000			63	63~5	362,244	山村
	小矢部市	42	43~45	69,500	46	47~49	37,000	50	51~54	200,000				57	58~元	350,046	山村
	射水市													-	-		
	(新湊市)													-	-		
	(小杉町)													-	-		
	(大門町)													-	-		
	(下村)													-	-		
(大島町)													-	-			
計			169,500			37,000			424,000						1,058,200		
砺波	砺波市															170,450	
	(砺波市)													-	-		
	(庄川町)													56	57~62	170,450	地区
	南砺市			363,000			22,620			1,036,200			224,000			1,246,658	
	(城端町)	46	47~49	56,000				50	51~54	180,000				56	58~元	239,818	山村
	(平村)	40	41~63	73,000				51	53~55	212,000				60	60	57,000	活性化
	(上平村)	39	40~42	61,000				51	52~55	230,000				-	-		
	(利賀村)	39	40~42	87,000	45	46~47	22,620	47	48~51	225,100	53	54~58	80,000	60	59,61~2	358,440	山村:活性化国産材モデル
	(井波町)													59	59~61	86,900	適正化対策
	(井口村)													-	-		
(福野町)													-	-			
(福光町)	43	44~46	86,000					47	48~51	189,100	52	53~54	144,000	55	56~63	504,500	山村
計			363,000			22,620			1,036,200			224,000			1,417,108		
富山県													61	61~元	158,477		
合計			1,063,000			59,620			2,986,900			300,000			4,477,354		

資料 県森林政策課調

(単位:千円)

活性化林構				強化林構				確立林構 (緊急林構含む)			
指定	期間	事業費	摘要	指定	期間	事業費	摘要	指定	期間	事業費	摘要
3	4-8	168,484	総合型:新川ブロック	9	9-11	115,150	事業体育成型:新川ブロック				
3			総合型:新川ブロック	9	10	40,000	事業体育成型:新川ブロック				
		292,000				151,500					
3	4-8	250,000	総合型:新川ブロック	9	9-11	71,000	事業体育成型:新川ブロック				
3	4-7	42,000	総合型:新川ブロック	9	9-11	80,500	事業体育成型:新川ブロック				
3	4-8	136,000	総合型:新川ブロック	9	9-11	114,000	事業体育成型:新川ブロック				
3	4-8	172,840	総合型:新川ブロック	9			事業体育成型:新川ブロック				
		769,324				420,650					
		856,962				550,035				513,435	
2	5-7	268,176	総合型:婦負ブロック	8	8-11	295,815	事業体育成型:婦負ブロック、新川ブロック	12	12-14	9,000	
								12	12-14		
								12	12-14	276,739	林業経営集約化型: 立山山麓ブロック
								(11)	(11)	(227,696)	(経済対策緊急林構: 神通川流域)
2	3-7	257,644	総合型:婦負ブロック	8	8-10	214,260	事業体育成型:婦負ブロック				
2	3	12,200	総合型:婦負ブロック	8	9-10	16,840	事業体育成型:婦負ブロック				
2	3-5	213,942	総合型:婦負ブロック	8	9	7,000	事業体育成型:婦負ブロック				
2	4	105,000	総合型:婦負ブロック	8	9	16,120	事業体育成型:婦負ブロック				
								12	12-14		
								12	12-14		
		856,962				550,035				513,435	
		488,118									
3	5-8	112,350	総合型:高岡ブロック								
2	2-3	35,980	地域活性化型								
3	4-8	339,788	総合型:高岡ブロック								
6	7-11	241,040	総合型								
3	5-7	116,000	総合型:高岡ブロック								
		845,158									
		622,820				419,430					
5	6-9	368,834	総合型	11	11-13	359,230	事業体育成型:砺波ブロック				
6	7-9	253,986	資源活用型	11	11-13	60,200	事業体育成型:砺波ブロック				
		795,946				197,300				399,958	
				11	11-13	37,800	事業体育成型:砺波ブロック				
2	2	55,370	地域活性化型								
7	7-8	70,000	中山間林業活性化モデル					13	13-15	399,958	林業経営集約化型: 利賀村
				11	11-13	35,800	事業体育成型:砺波ブロック				
6	6-8	297,510	新・美しい森林むらづくり	11			事業体育成型:砺波ブロック				
				11			事業体育成型:砺波ブロック				
2	3-5	373,066	資源活用型	11	11-13	123,700	事業体育成型:砺波ブロック				
		1,418,766				616,730				399,958	
		3,890,210				1,587,415				913,393	

( )は緊急林構分(計、合計に算入)

(単位:千円)

センター別	市町村別	林業・木材産業構造改革事業				強い林業・木材産業づくり交付金 森林づくり交付金				森林・林業・木材産業づくり交付金				事業費計
		指定	期間	事業費	摘要	指定	期間	事業費	摘要	指定	期間	事業費	摘要	
新 川	魚津市	14	14~17	483,192	林業経営型	17	17	32,550	森林づくり交付金 (森林整備の推進)	22	22	24,098	森林整備の推進	1,214,128
	滑川市	14	14~17											67,000
	黒部市							9,000				10,500		842,416
	(黒部市)	14	14~17											688,916
	(宇奈月町)	14	14~17			19	19	9,000	森林づくり交付金 (森林整備の推進)	20	20	10,500	森林整備の推進	173,500
	入蓋町	14	14~17											300,000
	朝日町	14	14~17											668,840
	計			483,192				41,550				34,598		3,092,384
富 山	富山市			336,033				200,772				76,277		4,320,547
	(富山市)	14	14~15、 15~16	20,830	林業経営型、 木材産業型									593,821
	(大沢野町)					18 19	18~19	34,957	森林づくり交付金 (森林整備の推進)	20	20	30,000	森林整備の推進	254,557
	(大山町)					18 19	18~19	30,400	森林づくり交付金 (森林整備の推進)					977,373
														227,696
	(八尾町)	14	14~15 16	315,203	林業経営型、 木材産業型、緊急間伐 促進	17 18	17~ 18	101,115	森林づくり交付金 (森林整備の推進)	20	20~21	46,277	森林整備の推進	1,861,698
	(婦中町)	14	14~15			18	18	13,300	森林づくり交付金 (森林整備の推進)					42,340
	(山田村)	14	14~15			17	17	10,500	森林づくり交付金 (森林整備の推進)					231,442
	(細入村)	14	14~15			18	18	10,500	森林づくり交付金 (森林整備の推進)					131,620
	舟橋村													
	上市町					18	18	12,800	森林づくり交付金 (森林整備の推進)					294,800
	立山町					18	18	16,000	森林づくり交付金 (森林整備の推進)					580,666
計			336,033				229,572				76,277		5,196,013	
高 岡	高岡市													834,028
	(高岡市)													273,330
	(福岡町)													220,910
														339,788
	氷見市									20	20	18,428	森林整備の推進	945,712
	小矢部市													772,546
	射水市													
	(新湊市)													
	(小杉町)													
	(大門町)													
(下村)														
(大島町)														
計											18,428		2,552,286	
砺 波	砺波市			138,785				103,215						1,454,700
	(砺波市)	16	16~17	138,785	林業経営型	17	17	92,215	強い林業・木材産業 づくり交付金(森林パ イオマス等活用施設)					959,064
	(庄川町)					18	18	11,000	森林づくり交付金 (森林整備の推進)					495,636
	南砺市							93,248				59,001		4,437,931
	(城端町)					18	18	37,808	森林づくり交付金 (森林整備の推進)	20	20	24,351	森林整備の推進	575,777
	(平村)													397,370
	(上平村)													291,000
	(利賀村)													1,243,118
	(井波町)													122,700
	(井口村)													297,510
(福野町)														
(福光町)					19	19	55,440	森林づくり交付金 (森林整備の推進)	20	20	34,650	森林整備の推進	1,510,456	
計			138,785				196,463				59,001		5,892,631	
富山県														158,477
合計			958,010				467,585				188,304			16,891,791

資料 県森林政策課調



## 9 林業金融

### (1) 林業改善資金の貸付実績

年 度	総 数		林業生産高度化資金				新林業部門導入資金	
			技術導入資金		そ の 他			
	件 数	金 額	件 数	金 額	件 数	金 額	件 数	金 額
平成18年度	3	25,770	-	-	-	-	-	-
平成19年度	5	32,580	-	-	-	-	-	-
平成20年度	2	12,810	-	-	-	-	-	-
平成21年度	4	20,760	-	-	-	-	-	-
平成22年度	3	20,700	-	-	-	-	-	-

### (2) 木材産業等高度化推進資金の貸付状況(年度末貸付残高)

年 度	総 数		素材生産合理化資金				製品流通合理化資金	
			素材生産資金		素材引取資金			
	件 数	金 額	件 数	金 額	件 数	金 額	件 数	金 額
平成18年度	7	164,000	-	-	3	87,000	1	20,000
平成19年度	7	164,000	-	-	3	87,000	1	20,000
平成20年度	7	164,000	-	-	3	87,000	1	20,000
平成21年度	7	134,000	1	7,000	3	77,000	1	10,000
平成22年度	7	95,000	2	15,000	2	3,000	1	10,000

資料 県森林政策課調

(単位:千円)

林業労働福祉施設資金						青年林業者等 養成確保資金		林業・木材産業 改善資金	
安全生産施設資金		負荷除去等施設資金		その他					
件数	金額	件数	金額	件数	金額	件数	金額	件数	金額
-	-	-	-	-	-	-	-	3	25,770
-	-	-	-	-	-	-	-	5	32,580
-	-	-	-	-	-	-	-	2	12,810
-	-	-	-	-	-	-	-	4	20,760
-	-	-	-	-	-	-	-	3	20,700

(単位:千円)

木材産業経営環境 変化対応特別資金		構造改革促進資金		木材加工流通 システム整備資金		間伐等促進資金		経営高度化促進資金	
				木材高度利用加工				立木等引取資金	
件数	金額	件数	金額	件数	金額	件数	金額	件数	金額
-	-	1	7,000	-	-	1	20,000	1	30,000
-	-	1	7,000	-	-	1	20,000	1	30,000
-	-	1	7,000	-	-	1	20,000	1	30,000
-	-	-	-	-	-	1	10,000	1	30,000
-	-	-	-	-	-	1	10,000	1	30,000

## 10 林産物

### (1) 素材需給量

年 度	供 給 量					
	総 数 A	県内生産量 B	県外移入量			外材輸入量 D
			計	国産材	外材 C	
平成18年次	1,087	44	60	25	35	983
平成19年次	909	68	38	24	14	803
平成20年次	618	50	75	38	37	493
平成21年次	438	56	54	41	13	328
平成22年次	412	50	79	64	15	283

資料 農林水産省「木材需給報告書」及び県森林政策課調

### (2) 素材生産量(用途別、樹種別)

年 度	総 数	用 途 別				
		製材用	パルプ用	合板用	木 材 チップ用	その他
平成18年次	44	22	—	—	22	—
平成19年次	68	17	—	7	44	—
平成20年次	50	20	—	4	26	—
平成21年次	56	21	—	5	30	—
平成22年次	50	18	—	5	27	—

資料 農林水産省「木材需給報告書」

### (3) 製材動態

年 度	出力 (kw) 階 層 別 工 場 数					
	総 数	7.5～22.5	22.5～37.5	37.5～75.0	75.0～150.0	150.0以上
平成18年次	135	7	35	40	25	28
平成19年次	125	9	30	36	23	27
平成20年次	114	6	30	34	20	24
平成21年次	101	6	25	31	17	22
平成22年次	100	5	27	30	17	21

資料 農林水産省「木材需給報告書」

(単位:千m3)

県内需要量					県内自給率 B/A ×100	外材依存率 (C+D)/A ×100
計	製材用	パルプ・ チップ用	合板用	その他		
958	914	44			4	94
813	750	63			7	90
502	453	49			8	86
403	350	53			13	78
362	313	49			12	72

(単位:千m3)

樹種別											
針葉樹								広葉樹			
計	アカマツ クロマツ	スギ	ヒノキ	モミ・ツガ	カラマツ	エゾマツ トドマツ	その他	計	なら	ぶな	その他
34	0	27	1	0	0	0	6	10	—	—	—
55	2	45	1	0	0	0	7	13	—	—	—
38	1	28	2	0	0	0	7	12	—	—	—
43	1	31	1	0	0	0	10	13	—	—	—
41	1	29	0	0	1	0	10	9	—	—	—

(単位 工場数:工場, 従業員数:人, 素材・製材品:千m3)

出力数 (kw)	12月末日現在 従業者数	素材入荷量			素材 消費量	製材品 出荷量
		計	国産材	外材		
24,176	1,197	914	30	884	888	555
22,740	946	750	26	724	734	407
18,890	713	453	38	415	507	325
17,186	645	350	38	312	368	242
16,768	544	313	62	251	289	204



## (4) 製材用素材の樹種別入荷量

年次	総数	国産材			外	
		計	針葉樹	広葉樹	計	北洋材
平成18年次	914	30	29	1	884	823
平成19年次	750	26	25	1	724	679
平成20年次	453	38	38	0	415	379
平成21年次	350	38	37	1	312	285
平成22年次	313	62	62	0	251	234

資料「木材需給報告書」

## (5) 木材チップ需給状況

年次	総数	供給				
		生産				入
		針広別				
		計	針葉樹	広葉樹	不明	計
平成18年次	824	117	88	12	17	117
平成19年次	800	105	81	13	11	105
平成20年次	854	69	38	14	17	69
平成21年次	626	76	49	15	12	76
平成22年次	882	76	47	15	14	76

資料「木材需給報告」及び県森林政策課調

注) 平成17年次より単位を「千 $m^3$ 」から「千 $t$ 」に変更した  
生産量の針広別の不明は、解体材・廃材に係るもの

## (6) 木材チップ工場数

(単位:台,人)

年次	総数			12月末現在 従業者数
	総数	専業	兼業	
平成18年次	42	10	32	98
平成19年次	38	10	28	84
平成20年次	27	10	17	84
平成21年次	36	10	26	74
平成22年次	35	10	25	67

資料「木材需給報告書」

(単位:千m³)

材			
米材	南洋材	NZ材	その他
55	5	1	0
37	4	4	0
34	0	1	1
23	0	3	1
15	1	1	0

(単位:千t)

量			需 要 量				
量			県外入荷量	外材チップ	計	県内消費量	県外移出量
手 別							
素材	工場残材等	林地残材					
25	91	1	74	633	900	900	0
27	78	-	73	622	842	842	0
28	41	-	69	716	897	897	0
35	41	-	57	493	631	631	0
31	45	-	144	662	783	783	0

## (7)しいたけほだ木伏込状況並びに特用林産物生産量

センター別	市町村別	しいたけ					えのきたけ		なめこ	
		伏込数(千本)	菌床数(千個)	生産者数	生	乾		生産者数		生産者数
	平成18年度	129	1,977	58	1,255.6	0.5	262.2	2	365.9	7
	平成19年度	168	1,969	55	1,266.3	0.7	253.2	1	396.2	4
	平成20年度	96	2,308	57	1,199.1	0.9	244.0	1	394.0	4
	平成21年度	78	2,221	57	1,275.8	0.9	216.4	1	394.5	5
	平成22年度	64	2,273	49	1,091.5	1.0	253.1	1	362.9	3
新 川	魚津市		7.0	1	3.1					
	滑川市		1.0	1	0.7					
	黒部市								347.5	1
	(黒部市)								347.5	1
	(宇奈月町)									
	入善町									
	朝日町									
	計		8.0	2	3.8				347.5	1
富 山	富山市	10.0	814.5	12	338.8	0.5				
	(富山市)		130.4	4	59.6					
	(大沢野町)									
	(大山町)	10.0	111.0	7	28.3	0.4				
	(八尾町)									
	(婦中町)									
	(山田村)									
	(細入村)		573.1	1	250.9	0.1				
	舟橋村									
	上市町									
	立山町		10.0	1	1.2		253.1	1.0		
	計	10.0	824.5	13	340.0	0.5	253.1	1.0		
高 岡	高岡市	26.0	126.0	11	104.3	0.1				
	(高岡市)	12.0	36.0	4	17.5					
	(福岡町)	14.0	90.0	7	86.8	0.1				
	氷見市	20.0		11	18.1	0.4				
	小矢部市		276.0	4	136.1					
	射水市		387.0	1	179.5					
	(新湊市)									
	(小杉町)									
	(大門町)		387.0	1	179.5					
	(下村)									
(大島町)										
	計	46.0	789.0	27	438.0	0.5				
砺 波	砺波市		651.1	1	303.3				0.4	1
	(砺波市)		651.1	1	303.3				0.4	1
	(庄川町)									
	南砺市	8.1		6	6.4				15.0	1
	(城端町)	1.0		1	0.1					
	(平村)									
	(上平村)									
	(利賀村)									
	(井波町)								15.0	1
	(井口村)									
(福野町)	6.5		3	6.2						
(福光町)	0.6		2	0.1						
	計	8.1	651.1	7	309.7				15.4	2

資料 県森林政策課

(単位:t 生産者数:戸)

ひらたけ	ぶなしめじ		その他のきのこ		たけのこ	ワサビ	桐材 (m3)	竹材 (千束)	木炭 (粉炭含む)	山菜	
	生産者数	生産者数	生産者数	生産者数							
6.4	3	1,583.4	1	10.0	5	72.9	0.5			54.6	27.1
8.1	3	1,578.5	1	8.6	5	86.6	0.5			53.5	24.9
7.9	3	1,557.4	1	2.5	5	109.0	0.3			32.5	35.0
7.9	4	1,572.0	1	2.2	5	143.3	0.3			42.1	31.0
5.0	3	1,561.0	1	2.5	4	125.2	0.5			27.9	5.9
										1.2	
						0.4					0.5
										6.0	0.9
										6.0	0.9
							0.2			3.5	0.5
						0.4	0.2			10.7	1.9
		1561.0	1	0.7	1					5.4	
				0.7	1						
		1561.0	1							2.0	
										3.4	
		1561.0	1	0.7	1					5.4	
						17.9					
						5.6					
						12.3					
						75.4				1.2	
						31.5				0.4	
						31.5				0.4	
						124.8				1.6	
4.0	2			1.6	2					1.5	
4.0	2			1.6	2					1.5	
1.0	1			0.2	1		0.3			8.7	4.0
				0.2	1		0.3				0.2
											3.6
1.0	1										
										8.7	0.2
5.0	3			1.8	3		0.3			10.2	4.0

# 11 森林被害

## (1) 森林病虫害等防除実績

センター別	市町村別	松くい虫					マツケムシ			カシノナガキクイムシ		
		被害量 m3	薬剤駆除		被害木駆除		被害量 ha	薬剤 駆除量 ha	駆除費 千円	被害量 m3	被害木 駆除量 m3	駆除費 千円
			駆除量 ha	駆除費 千円	駆除量 m3	駆除費 千円						
	平成18年度	358	20	2,086	109	1,484	40	40	199	6,672	349	5,996
	平成19年度	383	16	1,646	105	1,590	40	40	194	26,760	735	13,007
	平成20年度	332	19	1,920	83	1,288	40	40	196	23,479	544	10,000
	平成21年度	375	19	1,949	94	1,466	40	40	196	32,624	724	13,356
	平成22年度	386	27	2,825	93	1,432	40	40	196	19,475	633	11,572
新 川	魚津市	1								2,236	80	1,464
	滑川市	2								112	45	824
	黒部市	8			3	46				1,360	50	915
	(黒部市)	8			3	46				610		
	(宇奈月町)									750	50	915
	入善町	19								154	25	458
	朝日町	1								770	55	1,007
計	31			3	46				4,632	255	4,668	
富 山	富山市	152			45	693	40	40	196	6,462	238	4,350
	(富山市)						40	40	196	333		
	(大沢野町)	40								592		
	(大山町)	67								1,903	92	1,677
	(八尾町)	15			15	231				2,722	11	196
	(婦中町)	20			20	308				295	86	1,578
	(山田村)	10			10	154				161	49	899
	(細入村)									456		
	舟橋村											
	上市町	20			10	154				1,532	30	549
	立山町	10			10	154				1,341	25	450
計	182			65	1,001	40	40	196	9,335	293	5,349	
高 岡	高岡市	36	14	1,460						887	25	458
	(高岡市)	36	14	1,460						470	25	458
	(福岡町)									417		
	氷見市	86	13	1,365						1,020	10	183
	小矢部市									146	10	183
	射水市									218	10	183
	(新湊市)											
	(小杉町)									184	10	183
	(大門町)									34		
	(下村)											
	(大島町)											
計	122	27	2,825						2,271	55	1,007	
砺 波	砺波市	27			10	154				69		
	(砺波市)	20			10	154				24		
	(庄川町)	7								45		
	南砺市	24			15	231				3,168	30	548
	(城端町)	8								88	10	183
	(平村)									985		
	(上平村)									842		
	(利賀村)									1,147	20	365
	(井波町)	15			15	231				38		
	(井口村)									4		
	(福野町)									2		
(福光町)	1								62			
計	51			25	385				3,237	30	548	

資料 県森林政策課調

## (2) 森林国営保険契約と損害てん補実績

年 度		平成18年度	平成19年度	平成20年度	平成21年度	平成22年度	
契 約 保 有 高	件数	1,055	941	845	754	554	
	面積	2,565	2,081	1,762	1,322	1,252	
	保険金額	2,244,861,520	1,948,733,978	1,931,884,936	1,653,562,320	1,586,433,859	
損 害 て ん 補	總 数	件数	26	99	57	2	5
		面積	2.9	13.8	6.8	1.4	0.2
		保険金	4,257,505	13,876,895	6,085,458	225,550	217,435
	火 災	件数	-	-	2	-	-
		面積	-	-	0.2	-	-
		保険金	-	-	125,000	-	-
	風 害	件数	22	68	6	-	-
		面積	2.7	10.8	0.7	-	-
		保険金	3,860,468	8,230,142	1,461,403	-	-
	雪 害	件数	4	27	24	-	5
		面積	0.2	2.8	3.8	-	0.2
		保険金	397,037	5,604,453	3,717,763	-	217,435
	干 害	件数	-	-	-	1	-
		面積	-	-	-	1.3	-
		保険金	-	-	-	199,950	-
水 害	件数	-	4	25	1	-	
	面積	-	0.1	2.1	0.1	-	
	保険金	-	42,300	781,292	25,600	-	
凍 害	件数	-	-	-	-	-	
	面積	-	-	-	-	-	
	保険金	-	-	-	-	-	

資料 林野庁、森林国営保険事業統計書

## 12 森林組合

### (1) 森林組合連合会の構成

年 度	役 員 数				職 員 数			
	総 数	常勤理事	非常勤理事	監 事	総 数	事務職員	技術職員	備 員
平成18年度	9	1	5	3	19	7	9	3
平成19年度	9	1	5	3	18	6	8	4
平成20年度	8	1	4	3	18	7	9	2
平成21年度	9	1	5	3	19	8	9	2
平成22年度	9	1	5	3	18	8	8	2

資料 県森林政策課調

### (2) 森林組合の構成

森林組合別	組 合 数	役 員 数				職 員 数			組 総 数 (人)
		総 数 (人)	常勤理事 (人)	非常勤理事 (人)	監 事 (人)	総 数 (人)	常 勤 (人)	兼 務 (人)	
平成18年度	8	149	4	120	25	103	103	25,161	
平成19年度	8	147	3	119	25	105	105	25,046	
平成20年度	4	81	3	66	12	107	107	24,968	
平成21年度	4	81	3	66	12	108	108	24,899	
平成22年度	4	79	2	65	12	110	110	24,843	
新 川		18		15	3	23	23	4,495	
立山山麓		23		19	4	18	18	3,361	
婦 負		15	1	12	2	27	27	3,679	
富山県西部		23	1	19	3	42	42	13,308	

資料 県森林政策課調

### (3) 森林組合の事業内容

森林組合別	組 合 数	販 売				購 買			
		総 数 (千円)	(木材) 販売(m3)	(木材) 林産(m3)	その他 (千円)	総 数 (千円)	苗 木 (千本)	肥 料 (kg)	その他 (千円)
平成18年度	8	394,258	3,835	8,461	86,543	161,082	180	3,075	97,487
平成19年度	8	551,468	4,885	10,372	230,178	164,659	199	2,350	101,961
平成20年度	4	376,041	936	12,382	60,800	162,956	121	3,200	72,861
平成21年度	4	242,029	839	22,984	60,841	155,181	74	6,811	92,496
平成22年度	4	247,764	3,688	21,036	10,965	151,283	63	2,190	106,773
新 川		10,254	-	1,398	1,568	15,035	3	-	7,073
立山山麓		3,009	3,568	3,568	1,776	9,943	3	60	4,475
婦 負		87,075	34	6,872	-	6,350	4	1,590	30
富山県西部		147,426	86	9,198	7,621	119,955	53	540	95,195

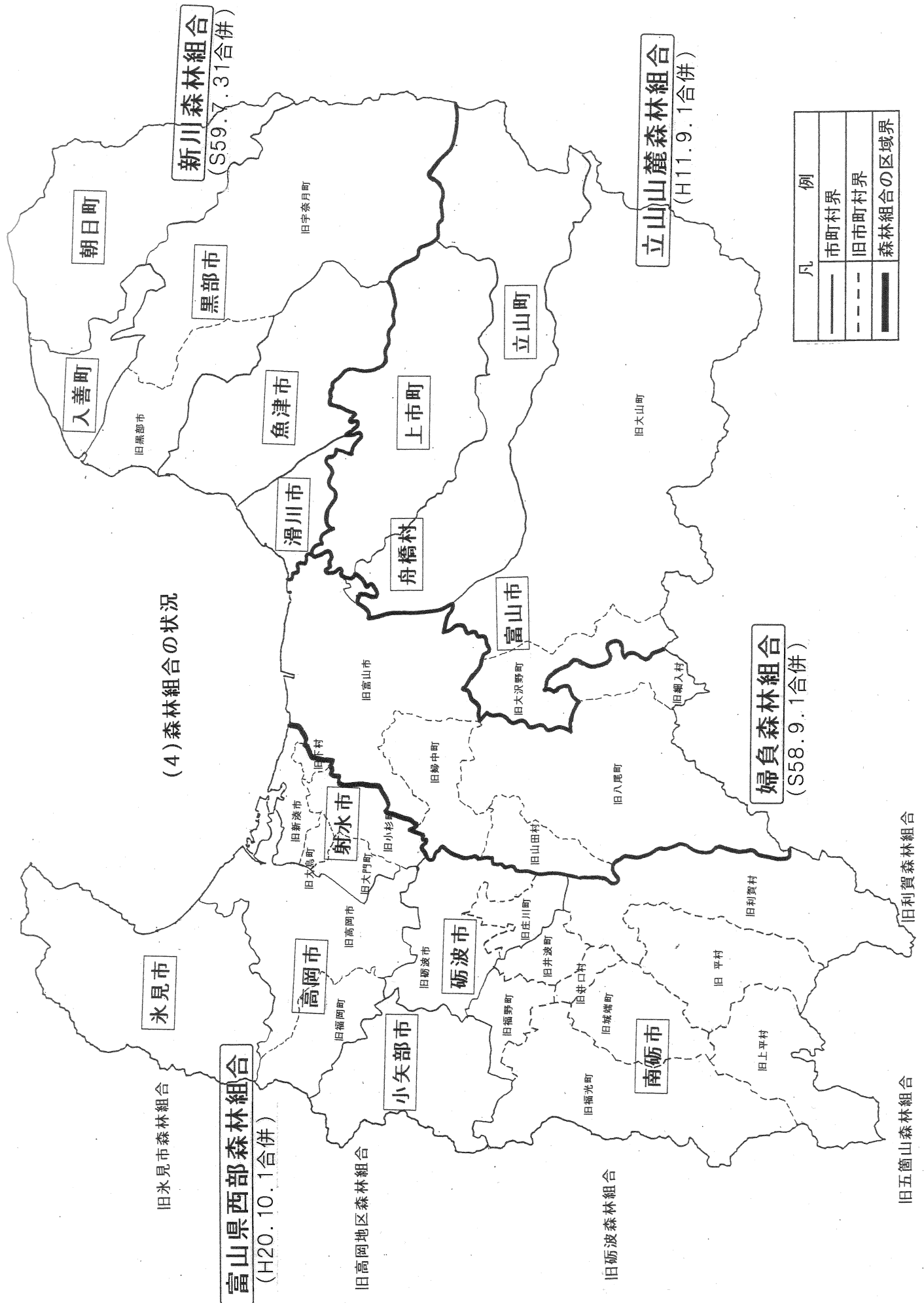
資料 県森林政策課調

会 員 数				出 資 金		
総 数	正 会 員		准会員	総 数	払込済額	1会員平均払込済額
	森林組合	生産森林組合				
8	8	-	-	80,190	80,190	10,024
8	8	-	-	80,190	80,190	10,024
4	4	-	-	80,190	80,190	20,047
4	4	-	-	80,190	80,190	20,047
4	4	-	-	80,190	80,190	20,047

合 員 数		払 込 済	森 林 面 積		作 業 班 員 数			
正組合員 (人)	准組合員 (人)	出資金額 (千円)	地区内 (ha)	組合員所有 (ha)	総 数 (人)	伐 出 (人)	造 林 (人)	その他 (人)
24,919	242	432,343	279,954	145,950	206	9	174	23
24,821	225	431,800	279,870	145,940	240	11	200	29
24,743	225	572,359	285,829	145,940	221	7	203	11
24,676	223	573,344	284,543	145,940	231	16	205	10
24,629	214	578,645	284,543	145,976	226	27	192	7
4,431	64	95,053	71,671	24,450	38	3	35	
3,329	32	68,501	101,321	41,226	34		27	7
3,652	27	86,577	28,425	19,566	47		47	
13,217	91	328,514	83,126	60,734	107	24	83	

利 用					金 融
総 額 (千円)	新 植 (ha)	保 育 (ha)	病虫害防除 (千円)	そ の 他 (千円)	貸付残高 (千円)
1,979,061	62	4,272	9,159	413,280	14,080
1,951,352	48	4,781	17,024	289,689	7,858
2,038,223	44	3,931	19,976	406,139	6,382
2,754,559	32	4,193	31,201	887,931	5,689
2,917,997	33	3,293	38,059	1,162,819	4,980
472,060	-	515	19,398	443,173	-
371,774	-	487	3,396	-	-
430,817	-	642	4,846	134,842	-
1,643,346	33	1,649	10,419	584,804	4,980





(5)生産森林組合

年 度	組 合 数	所有面積 (ha)
平成18年度	77	12,390
平成19年度	76	12,420
平成20年度	75	12,436
平成21年度	74	12,485
平成22年度	74	12,485

資料 県森林政策課調

## (6) 下刈作業学生(草刈り十字軍)実績

森林組合名		立山山麓(大沢野町)			新 川			西 部			西 部 (
年度	区分	参加者数	延参加者	実施面積	参加者数	延参加者	実施面積	参加者数	延参加者	実施面積	参加者数
		(人)	(人)	(ha)	(人)	(人)	(ha)	(人)	(人)	(ha)	(人)
昭和	49										
	50										
	51										
	52	34	257	30.0				31	470	48.0	21
	53	54	285	30.0				38	550	42.0	22
	54	30	287	24.6				22	282	20.5	24
	55	49	567	36.7				22	276	15.1	26
	56	74	738	54.9				27	336	21.5	33
	57	110	738	42.3				21	197	14.2	17
	58	72	713	42.3				15	180	5.5	23
	59	69	699	25.4				18	200	6.1	22
	60	47	474	45.0				24	262	15.3	25
	61	66	380	17.9				26	236	13.0	26
	62	9	39	5.6				16	128	5.5	24
	63	15	118	4.0				23	184	5.4	20
平成	元	27	230	9.8				26	221	11.8	37
	2	25	232	9.0				28	242	12.2	31
	3	25	156	7.9				27	222	11.4	37
	4	21	162	7.3				31	179	11.8	38
	5	29	172	9.1				34	246	11.4	36
	6	25	245	9.0				29	218	8.4	40
	7	30	235	9.0				30	342	11.0	29
	8	31	263	9.0				37	220	6.4	32
	9	29	167	6.5				26	154	5.3	24
	10				33	239	6.5	30	169	4.0	25
	11				32	174	4.6				19
	12	24	155	4.0	32	141	4.2				22
	13	24	153	4.0	35	170	4.0				25
	14	26	194	4.0	34	138	3.1				25
	15				28	162	4.3				22
	16				31	168	4.7				22
	17				23	126	5.8				10
	18				22	114	4.7				11
	19				23	100	4.9				8
	20				27	103	4.8				12
	21				10	46	4.3				7
	22				20	81	6.5				12
	23				18	89	2.9				11
	計	945	7,659	447.3	368	1,851	65.3	581	5,514	305.8	818

資料 県森林政策課調

(小矢部市)		西部(小杉町)			立山山麓(大山町)			計		
延参加者 (人)	実施面積 (ha)	参加者数 (人)	延参加者 (人)	実施面積 (ha)	参加者数 (人)	延参加者 (人)	実施面積 (ha)	参加者数 (人)	延参加者 (人)	実施面積 (ha)
								252	2,360	187.0
訳	不	明						287	3,069	237.0
								105	1,059	84.0
270	20.0							86	997	98.0
255	21.9							114	1,090	93.9
264	21.4							76	833	66.5
282	18.6							97	1,125	70.4
391	19.9							134	1,465	96.3
197	10.5							148	1,132	67.0
233	14.5							110	1,126	62.3
216	12.8							109	1,115	44.3
238	15.0				28	304	12.5	124	1,278	87.8
175	10.5				36	241	12.5	154	1,032	53.9
197	13.5				16	176	12.5	65	540	37.1
139	8.7				17	180	11.3	75	621	29.4
278	12.0				25	214	7.5	115	943	41.1
186	10.8				25	223	6.5	109	883	38.5
292	10.2				26	172	8.2	115	842	37.7
298	10.0				21	162	8.2	111	801	37.3
264	10.0				27	174	8.2	126	856	38.7
263	8.6				29	253	8.7	123	979	34.7
238	7.7				32	176	7.3	121	991	35.0
237	9.0				42	339	9.5	142	1,059	33.9
141	5.2				26	116	4.8	105	578	21.8
134	3.0				32	157	4.8	120	699	18.3
107	2.0				33	151	3.4	84	432	10.0
164	2.0							78	460	10.2
152	4.0							84	475	12.0
133	4.0				13	64	3.0	98	529	14.1
117	2.0	29	178	4.2	13	71	4.0	92	528	14.5
118	2.0	27	154	3.3	15	88	4.0	95	528	14.0
60	4.0	14	68	3.2	13	48	3.7	60	302	16.7
64	2.0	16	63	2.2	13	63	3.0	62	304	11.9
47	2.0	15	88	3.0	13	61	3.0	59	296	12.9
57	2.0	18	117	3.2	13	79	4.4	70	356	14.4
34	2.0	13	49	3.8	9	46	3.7	39	175	13.8
40	2.0	13	65	3.8	9	32	3.7	54	218	16.0
35	3.0	13	69	3.8	8	31	2.0	50	224	11.7
6,316	306.8	158	851	30.5	534	3,621	160.4	4,048	32,300	1,824.1

49年度八尾町にも入山、49～51年度は森林組合別内訳不明

### 13 林業労働, 入会林野, 林業後継者

#### (1) 林業担い手数

センター別	市町村	林業担い手数			森林組合					
		総数	男	女	造林		素材		その他	
					男	女	男	女	男	女
	平成18年度	481	433	48	175	17	21		16	9
	平成19年度	521	466	55	223	15	11		21	15
	平成20年度	509	435	74	199	19	10	2	30	37
	平成21年度	507	438	69	190	20	13		32	30
	平成22年度	491	436	55	186	15	28		31	25
新 川	魚津市	56	55	1	43	1	4		1	
	滑川市									
	黒部市	5	5							
	(黒部市)	5	5							
	(宇奈月町)									
	入善町									
	朝日町									
	計	61	60	1	43	1	4		1	
富 山	富山市	116	114	2	74				6	1
	(富山市)									
	(大沢野町)									
	(大山町)	51	50	1	27				6	1
	(八尾町)	50	50		47					
	(婦中町)	15	14	1						
	(山田村)									
	(細入村)									
	舟橋村									
	上市町	17	17							
立山町										
計	133	131	2	74				6	1	
高 岡	高岡市	14	9	5						
	(高岡市)	8	4	4						
	(福岡町)	6	5	1						
	氷見市	18	13	5						
	小矢部市	9	8	1						
	射水市	4	3	1						
	(新湊市)	4	3	1						
	(小杉町)									
	(大門町)									
	(下村)									
(大島町)										
計	45	33	12							
砺 波	砺波市	22	20	2						
	(砺波市)	22	20	2						
	(庄川町)									
	南砺市	230	192	38	69	14	24		24	24
	(城端町)	9	9							
	(平村)	5	5							
	(上平村)									
	(利賀村)									
	(井波町)	9	9							
	(井口村)									
(福野町)	5	5								
(福光町)	202	164	38	69	14	24		24	24	
計	252	212	40	69	14	24		24	24	

資料：県森林政策課業務資料（各事業所の所在地としている）

(単位:人)

計		会 社 ・ そ の 他							
計		造 林		素 材		そ の 他		計	
男	女	男	女	男	女	男	女	男	女
212	26	57	10	143	8	21	4	221	22
255	30	47	11	143	10	21	4	211	25
239	58	48	8	129	6	19	2	196	16
235	50	58	11	142	7	3	1	203	19
245	40	62	5	122	5	7	5	191	15
48	1			7				7	
				5				5	
				5				5	
48	1			12				12	
80	1	13		21	1			34	1
33	1	6		11				17	
47				3				3	
		7		7	1			14	1
		12		5				17	
80	1	25		26	1			51	1
		4	4	2		3	1	9	5
		4	4					4	4
				2		3	1	5	1
				11	1	2	4	13	5
		4		3	1	1		8	1
		3	1					3	1
		3	1					3	1
		11	5	16	2	6	5	33	12
		2		17	2	1		20	2
		2		17	2	1		20	2
117	38	24		51				75	
				9				9	
				5				5	
				9				9	
		2		3				5	
117	38	22		25				47	
117	38	26		68	2	1		95	2

(2) 入会林野等整備事業実績

入会林野等の現状

		センター別					
		新川	富山	高岡	砺波	計	
認可済	件数	21	15	3	31	70	
	面積 (ha)	2,821	3,006	38	2,123	7,988	
整備中	件数				1	1	
	面積 (ha)				300	300	
未整備	整備可能	件数	1			1	
		面積 (ha)	5			5	
	整備困難	件数	3	17	6	19	45
		面積 (ha)	71	3,511	107	1,747	5,436
計	件数	25	32	9	51	117	
	面積 (ha)	2,897	6,517	145	4,170	13,729	

資料 県森林政策課調

入会林野等の整備状況

年度	昭和43年度～平成14年度
認可件数	70
面積 (ha)	7,988

資料 県森林政策課調

(3) 林業グループ(林業研究グループ)の現況

(単位:人)

年 度	グループ数	会 員 数	男性会員	女性会員
平成18年度	4 ( 4 )	171	176	28
平成19年度	4 ( 7 )	171	150	21
平成20年度	4 ( 4 )	204	176	28
平成21年度	4 ( 4 )	221	193	28
平成22年度	4 ( 4 )	199	184	15
地 区	グループ数	会 員 数	男性会員	女性会員
魚 津	1 ( 1 )	29	24	5
富 山	1 ( 1 )	107	107	-
高 岡	1 ( 1 )	25	25	-
砺 波	1 ( 1 )	38	28	10

資料 県森林政策課調

注. ( )は単位グループ数

(4) 青年林業士・指導林家・青年伐木造材士・林業作業士(グリーンワーカー)・普及指導協力員の現況

センター別	市町村別	青年林業士					指導林家			青年伐木造材士	グリーンワーカー	普及指導協力員	
		認定者数	森林組合		育林特産区分		認定者数	経営特産区分					
			森林組合	自営等	育林	特産		経営	特産				
													職員
	平成18年度	18	6		12	14	4	14	11	3	9	178	22
	平成19年度	18	6		12	14	4	13	10	3	9	183	21
	平成20年度	17	6		11	13	4	13	10	3	9	190	21
	平成21年度	17	6		11	13	4	11	9	2	9	199	20
	平成22年度	15	4		11	13	4	10	9	1	9	203	15
新川	魚津市	1	1			2		1	1		1	14	1
	滑川市											1	
	黒部市	1	1			1					1	7	
	(黒部市)	1	1			1						6	
	(宇奈月町)										1	1	
	入善町											2	
	朝日町	1			1	1		1	1			7	1
	計	3	2		1	4		2	2		2	31	2
富山	富山市	5			5	5		3	3		4	60	3
	(富山市)										1	16	1
	(大沢野町)							1	1			7	
	(大山町)											3	
	(八尾町)	3			3	3		1	1		1	24	1
	(婦中町)										1	3	
	(山田村)	2			2	2					1	7	
	(細入村)							1	1				1
	舟橋村												
	上市町											6	
	立山町	1			1		1					6	1
計	6			6	5	1	3	3		4	72	4	
高岡	高岡市	1	1			1		2	2			12	2
	(高岡市)							1	1			9	1
	(福岡町)	1	1			1		1	1			3	1
	氷見市	3			3	1	2					14	1
	小矢部市	2	1		1	1	1					13	1
	射水市											4	1
	(新湊市)												1
	(小杉町)											3	
	(大門町)											1	
	(下村)												
(大島町)													
計	6	2		4	3	3	2	2			43	5	
砺波	砺波市										1	13	1
	(砺波市)											9	1
	(庄川町)										1	4	
	南砺市	1	1			1		3	1	2	2	44	3
	(城端町)	1	1			1						1	1
	(平村)							1		1		6	1
	(上平村)											7	
	(利賀村)											10	
	(井波町)							1	1			2	
	(井口村)												
	(福野町)											2	
	(福光町)							1		1	2	16	1
計	1	1			1		3	1	2	3	57	4	

資料 県森林政策課調

(平成23年3月31日現在)



## (4)ーア 富山県青年林業士名簿

地区	魚津	富山	高岡	砺波
氏名	森岡正男 清河純夫	名徳隆弘 水無瀬豊 谷本利夫 前田孝二 津田大 和田正夫	片田正 山本精一 六田敏夫 本多伸一 土佐登 吉田正喜	吉井哲三

## (4)ーイ 富山県指導林家名簿

地区	魚津	富山	高岡	砺波
氏名	谷越庄作 折谷賢二	赤座久光 加藤弘 北山虎雄	山田三俊 吉田正信 岡峯正憲	武田益夫 岩崎喜平

## (4)ーウ 青年伐木造材士名簿

認定年	S62	S63	元
氏名	上田均 宮地修 清河純夫	谷本利夫 若林和秀 西元勉	河村隆志 稲垣進 中川清彦

## (4)ーエ 林業技能作業士(グリーンワーカー)名簿

認定年	認定番号	氏名	認定年	認定番号	氏名
S.61	1	河村隆志	S.63	21	吉井哲三
"	2	小谷博	"	22	西村哲也
"	3	竹原逸男	H.元	23	佐竹謙二
"	4	東進也	"	24	辻一行
"	5	高田盛玄	"	25	水上義貴
"	6	林下博	"	26	谷口弘聡
"	7	本多伸一	"	27	中田利彦
"	8	林美樹	"	28	長谷英毅
S.62	9	浦田幸則	"	29	鉢呂修一
"	10	水野博司	H.2	30	開義則
"	11	水井敬三	"	31	藤井寛樹
"	12	村田正春	"	32	中尾利之
"	13	山口健一	"	33	宮田親信
"	14	端保和忠	"	34	上田均
"	15	南文夫	"	35	森田義昭
S.63	16	奥平紋作	"	36	吉田正喜
"	17	水野幸正			
"	18	谷本利夫			
"	19	若林和秀			
"	20	田中義一			

## (4) - オ 林業作業士(グリーンワーカー)名簿

認定年	認定番号	氏名	認定年	認定番号	氏名
H.3	1	佐竹謙二	H.9	54	桑田良春
"	2	西島智和	H.10	55	鍋谷猛
"	3	廣田和夫	"	56	二村勲
"	4	松本稔	"	57	土佐貴信
"	5	中村芳弘	"	58	義浦航
"	6	榊悟常	"	59	平向則美
"	7	宮崎丈成	"	60	成田大穂
"	8	東進也	"	61	早野将彦
H.4	9	土井晋成	"	62	長谷川久章
"	10	池田信政	"	63	成瀬幸男
"	11	吉光泰裕	H.11	64	得永真史
"	12	古井康典	"	65	藤井秀治
"	13	片岡敏明	"	66	中村信孝
"	14	片岡昭市	"	67	井田厚
H.5	15	大崎昭一	"	68	伊藤正実
"	16	本多一郎	"	69	福井久則
"	17	島崎了	"	70	鈴木和美
"	18	浜俊信	"	71	米屋孝彦
"	19	濱正信	"	72	中川慶一
"	20	大成浩一	"	73	川又一芳
"	21	森田峰生	"	74	渡辺隆志
H.6	22	早野清治	H.12	75	酒井稚香子
"	23	江尻豊之	"	76	前田大蔵
"	24	松田敏裕	"	77	村井治人
"	25	南部伴次	"	78	杉本和昭
"	26	種部修史	"	79	稲生満
H.7	27	浜屋博	"	80	川井滋
"	28	宮田和典	"	81	金原理明
"	29	寺林忠雄	"	82	林義勝
"	30	片瀬孝博	"	83	鍋木勝弘
"	31	山崎進	"	84	山下貴生
"	32	任田一彦	"	85	中田明治
"	33	西元勉	H.13	86	岡本賢治
H.8	34	柴田和博	"	87	高橋正樹
"	35	松井直文	"	88	慶伊靖浩
"	36	中田茂広	"	89	山田賢
"	37	南条剛	"	90	鈴木敦
"	38	山田登	"	91	近藤秀尚
"	39	津川一士	"	92	田村祐治
"	40	清水宏益	H.14	93	袋井卓
"	41	鍋澤充孝	"	94	明歩谷憲彦
"	42	栗林義規	"	95	花井秀尚
"	43	田村伊一	"	96	金谷寿春
H.9	44	清河純夫	"	97	石井義人
"	45	若林辰男	"	98	吉田賢
"	46	蔵田圭一朗	"	99	吹上幸司
"	47	海老澤潤	"	100	野原芳宏
"	48	脇田泰孝	"	101	奥野達夫
"	49	中嶋文晴	"	102	山下廣明
"	50	中島精一	H.15	103	中野隆
"	51	浅野文則	"	104	江尻裕
"	52	清水健一郎	"	105	山崎拓也
"	53	谷口政幸	"	106	大島収

## (4) - オ 林業作業士(グリーンワーカー)名簿

認定年	認定番号	氏名	認定年	認定番号	氏名
H.15	107	江田 岳志	H.19	143	上田 明男
"	108	南部 政幸	"	144	番留 剛裕
"	109	野原 義則	"	145	添谷 則夫
"	110	牧野 雄介	"	146	安田 量
"	111	南 安彦	"	147	中嶋 友明
"	112	小倉 賢二	H.20	148	木下 克也
"	113	浦山 重造	"	149	廣井 俊樹
H.16	114	吉岡 知一	"	150	荒木 秀雄
"	115	山下 晋平	"	151	吉野 淳一
"	116	松田 靖	"	152	吉田 明子
"	117	高嶋 隆	"	153	能開 史吉
"	118	白井 浩介	"	154	河原 匡
"	119	石塚 茂	H.21	155	板倉 竜二
"	120	野原 義則	"	156	高野 大輔
"	121	荒井 一哉	"	157	村田 勝之
"	122	伊藤 寿志	"	158	松本 元
"	123	松原 幸雄	"	159	堀尾 恭市
"	124	黒田 幸路	"	160	山本 静雄
H.17	125	西尾 康	"	161	橋本 英朗
"	126	明官 孝	"	162	佐伯 基浩
"	127	中村 行秀	"	163	鉢川 圭伸
"	128	大屋 清	H.22	164	金山 翔太
"	129	山口 隆夫	"	165	中野 健
"	130	朝埜 智雄	"	166	山岸 敦
"	131	山岸 外志雄	"	167	酒井 正春
"	132	斎藤 勝			
"	133	酒井 省吾			
H.18	134	山本 祐一郎			
"	135	關本 和正			
"	136	畔川 吉孝			
"	137	高山 勝仁			
"	138	飯島 靖人			
"	139	藤村 宏幸			
"	140	永森 直樹			
"	141	新增 孝基			
"	142	森元 徹			

## (4) - カ 普及指導協力員名簿

地区	氏名	認定資格等	専門指導項目
魚津	谷越 庄作	指導林家	林業経営
	森岡 正男	青年林業士	"
富山	赤座 久光	指導林家	林業経営
	北山 虎雄	"	"
	桐林 秀雄	樹木医	森林保護
	本多 一郎	森林インストラクター	普及啓発
高岡	吉田 正信	指導林家	林業経営
	六田 敏夫	青年林業士	特用林産
	釣谷 孝義	樹木医	森林保護
	本多 伸一	青年林業士	林業経営
	吉田 正喜	"	"
砺波	岩崎 喜平	指導林家	特用林産
	武田 益夫	"	造林・特用林産
	鶴巻 登志広	森林インストラクター	普及啓発
	吉井 哲三	青年林業士	林産



## (5) 花とみどりの少年団の現況

センター別	市町村別	団数	学 校 数			団		
			総数	小学校	中学校	総数	男	女
	平成18年度	34	48	46	2	3,409	1,711	1,698
	平成19年度	34	49	47	2	3,596	1,784	1,812
	平成20年度	34	48	46	2	3,405	1,758	1,647
	平成21年度	34	47	45	2	2,900	1,519	1,381
	平成22年度	33	45	43	2	3,880	1,953	1,927
新 川	魚津市	1	3	3		57	28	29
	滑川市	1	1	1		23	12	11
	黒部市	2	2	2		84	37	47
	(黒部市)	1	1	1		37	22	15
	(宇奈月町)	1	1	1		47	15	32
	入善町	1	1	1		47	25	22
	朝日町	1	1	1		13	5	8
	計	6	8	8		224	107	117
富 山	富山市	7	8	7	1	921	483	438
	(富山市)	1	2	1	1	23	14	9
	(大沢野町)	1	1	1		26	11	15
	(大山町)	1	1	1		19	5	14
	(八尾町)	1	1	1		22	7	15
	(婦中町)	1	1	1		723	392	331
	(山田村)	1	1	1		27	12	15
	(細入村)	1	1	1		81	42	39
	舟橋村	1	1	1		283	142	141
	上市町	1	6	6		205	105	100
	立山町	1	3	3		83	41	42
計	10	18	17	1	1,492	771	721	
高 岡	高岡市	2	2	2		34	13	21
	(高岡市)	1	1	1		10	3	7
	(福岡町)	1	1	1		24	10	14
	氷見市							
	小矢部市	1	1	1		14	11	3
	射水市	5	5	5		1,847	910	937
	(新湊市)	1	1	1		95	52	43
	(小杉町)	1	1	1		77	36	41
	(大門町)	1	1	1		845	413	432
	(下村)	1	1	1		125	63	62
	(大島町)	1	1	1		705	346	359
計	8	8	8		1,895	934	961	
砺 波	砺波市	1	1	1		35	20	15
	(砺波市)	1	1	1		35	20	15
	(庄川町)							
	南砺市	8	10	9	1	234	121	113
	(城端町)	1	1	1		3	1	2
	(平村)	1	1	1		20	10	10
	(上平村)	1	2	1	1	61	31	30
	(利賀村)	1	1	1		30	11	19
	(井波町)	1	1	1		59	36	23
	(井口村)	1	1	1		32	17	15
	(福野町)	1	1	1		22	14	8
	(福光町)	1	2	2		7	1	6
	計	9	11	10	1	269	141	128

資料 県森林政策課調

(単位:団、校、人)

員			数			結成年度	備考
小	学	校	中	学	校		
総数	男	女	総数	男	女		
3,371	1,688	1,683	38	23	15		
3,558	1,766	1,792	38	18	20		
3,374	1,743	1,631	31	15	16		
2,841	1,491	1,350	59	28	31		
3,830	1,927	1,903	50	26	24		
57	28	29				53	
23	12	11				57	
84	37	47					
37	22	15				54	
47	15	32				61	
47	25	22				63	
13	5	8				53	
224	107	117					
917	481	436	4	2	2		
19	12	7	4	2	2	53	
26	11	15				60	
19	5	14				55	
22	7	15				55	
723	392	331				52	
27	12	15				56	
81	42	39				61	
283	142	141				H元	
205	105	100				54	
83	41	42				54	
1,488	769	719	4	2	2		
34	13	21					
10	3	7				52	
24	10	14				56	
						57	
14	11	3				52	
1,847	910	937					
95	52	43				61	
77	36	41				58	
845	413	432				62	
125	63	62				H元	
705	346	359				H元	
1,895	934	961					
35	20	15					
35	20	15				52	
						56	
188	97	91	46	24	22		
3	1	2				54	
20	10	10				54	
15	7	8	46	24	22	53	
30	11	19				53	
59	36	23				57	
32	17	15				55	
22	14	8				61	
7	1	6				52	
223	117	106	46	24	22		

# 14 県 営 林

(1) 県有林種別面積

(単位: ha)

センター別	市町村別	水源林	模範林	移管林	展示林	計
新川	魚津市	49.50		25.32		74.82
	滑川市					
	黒部市					
	(黒部市)					
	(宇奈月町)					
	入善町					
	朝日町	419.52	96.50			516.02
	計	469.02	96.50	25.32		590.84
富山	富山市	233.39	55.45	7.76		296.60
	(富山市)					
	(大沢野町)					
	(大山町)	217.68	55.45			273.13
	(八尾町)	15.71				15.71
	(婦中町)			7.76		7.76
	(山田村)					
	(細入村)					
	舟橋村					
	上市町	458.41				458.41
立山町		67.94		6.50	74.44	
	計	691.80	123.39	7.76	6.50	829.45
高岡	高岡市					
	(高岡市)					
	(福岡町)					
	氷見市					
	小矢部市					
	射水市					
	(新湊市)					
	(小杉町)					
	(大門町)					
	(下村)					
	(大島町)					
	計					
砺波	砺波市					
	(砺波市)					
	(庄川町)					
	南砺市	1,110.54	130.00			1,240.54
	(城端町)					
	(平村)					
	(上平村)	1,110.54				1,110.54
	(利賀村)					
	(井波町)					
	(井口村)					
	(福野町)					
(福光町)		130.00			130.00	
	計	1,110.54	130.00			1,240.54
	合 計	2,271.36	349.89	33.08	6.50	2,660.83

資料 県森林政策課調

## (2) 県行造林種別面積

(単位: ha)

センター別	市町村別	水源林	県行造林	治水造林	講和造林	移管林	計
新川	魚津市	103.56	150.28	207.29	7.66		468.79
	滑川市						
	黒部市		31.63				31.63
	(黒部市)		31.63				31.63
	(宇奈月町)						
	入善町						
	朝日町						
	計	103.56	181.91	207.29	7.66		500.42
富山	富山市	151.63	364.70	323.92	37.91	1.86	880.02
	(富山市)						
	(大沢野町)		59.90				59.90
	(大山町)				37.91		37.91
	(八尾町)		262.17	323.92		1.86	587.95
	(婦中町)						
	(山田村)	139.30	18.46				157.76
	(細入村)	12.33	24.17				36.50
	舟橋村						
	上市町		70.70		61.60		132.30
	立山町		18.58	21.01			39.59
		計	151.63	453.98	344.93	99.51	1.86
高岡	高岡市		93.18				93.18
	(高岡市)		64.41				64.41
	(福岡町)		28.77				28.77
	氷見市	29.97	42.15	123.77			195.89
	小矢部市		6.97		14.35		21.32
	射水市						
	(新湊市)						
	(小杉町)						
	(大門町)						
	(下村)						
	(大島町)						
	計	29.97	142.30	123.77	14.35		310.39
砺波	砺波市						
	(砺波市)						
	(庄川町)						
	南砺市	40.16	138.66	107.10	60.88		346.80
	(城端町)		70.44	67.23	10.83		148.50
	(平村)						
	(上平村)						
	(利賀村)	40.16	37.37	28.72			106.25
	(井波町)						
	(井口村)			11.15			11.15
	(福野町)						
	(福光町)		30.85		50.05		80.90
	計	40.16	138.66	107.10	60.88		346.80
合計		325.32	916.85	783.09	182.40	1.86	2,209.52

資料 県森林政策課調



## (3) 県有林の現況

センター別	番号	設定種	所在地	面積(ha)	分収歩合	設定年月日
新 川	1	模範林	朝日町大平	96.50	県有	T5.5.6
	2	水源林	朝日町笹川	419.52	県有	S48.3.9
	3	移管林	魚津市古鹿熊	25.32	県有	T13.3.7
	4	水源林	魚津市松倉(2)	49.50	県有	S13.7.29
	小計		4箇所	590.84		
富 山	5	水源林	上市町伊折	458.41	県有	S49.1.10 S49.1.24
	6	展示林	立山町栃津	6.50	県有	S13.8.26 S20.3.12
	7	模範林	立山町座主坊	67.94	県有	T5.5.4
	8	模範林	富山市原	55.45	県有	M34.9.30 M34.10.14
	9	水源林	富山市小見	112.90	県有	S49.12.17 S50.5.20
	10	水源林	富山市大双嶺	104.78	県有	S48.7.31 S48.8.1
	11	水源林	富山市八尾町滝谷	15.71	県有	S54.8.11
	12	移管林	富山市婦中町平等	7.76	県有	H9.3.21
	小計		8箇所	829.45		
砺 波	13	模範林	南砺市刀利	130.00	県有	S43.11.12 S43.11.21 S43.12.24
	14	水源林	南砺市桂	1,110.54	県有	S58.3.29 S59.3.12 S60.10.9
	小計		2箇所	1,240.54		
高 岡						
	小計		0箇所	0.00		
合 計			14箇所	2,660.83		

資料 県森林政策課調

## (4) 県行造林の現況

センター別	番号	設定種	団地名	面積 (ha)	分収歩合	当初設定 年月日	現行設定 年月日	契約 期間	満了 年月日
新川	15	県行造林	黒部市嘉例沢	8.16	6:4	S42.4.20	同左	50	H29.4.19
	16	県行造林	黒部市田初	23.47	5:5	T13.8.20	H7.11.17	40	H47.11.16
	17	県行造林	魚津市三ヶ(県)	41.52	6:4	M38.6.1	H16.6.1	35	H51.5.31
	18	治水造林	魚津市三ヶ(治1-3林班) ( " 4林班) ( " 5林班)	110.67	5:5	T13.8.20	H15.3.31	42	H57.3.30
				81.42	6:4	S50.11.13	同左	60	H47.11.12
				15.20	6:4	S51.12.25	"	60	H48.12.24
	19	講和造林	魚津市三ヶ(講)	7.66	6:4	S28.4.1	H15.3.31	30	H45.3.30
	20	水源林	魚津市松倉(1)	103.56	6:4	S11.10.1	H8.10.1	20	H28.9.30
	21	県行造林	魚津市鉢	57.54	6:4	S3.9.1	H10.12.1	50	H60.11.30
22	県行造林	魚津市東城	51.22	6:4	S40.12.15	同左	50	H27.12.14	
小計		8箇所	500.42						
富山	23	県行造林	上市町東種(県)	74.75	6:4	S5.10.1 S50.7.10	H13.3.1	50	H63.2.28
	24	講和造林	上市町東種(講)	26.00	6:4	S28.4.1	同左	50	H15.3.31
					6:4	S28.4.10	H23.2.25	25	H48.2.24
	25	講和造林	上市町西種	35.60	6:4	S42.4.6	H23.2.25	35	H58.2.24
	26	県行造林	立山町長倉	18.58	6:4	S3.9.1	"	70	H10.8.31
	27	治水造林	立山町栃津	21.01	5:5	S8.9.1	H15.9.1	15	H30.8.31
						S28.1.10			
	28	講和造林	大山町小見亀谷	37.91	6:4	S28.1.20	同左	50	H15.1.19
					6:4	S29.10.1	"	50	H16.9.30
	29	県行造林	大沢野町舟倉	59.90	9:1,6:4	M40.8.24	"	85	H4.8.23
					6:4	S27.6.1	"	50	H14.5.31
					6:4	S32.10.30	"	50	H19.10.29
	30	県行造林	細入村庵谷	24.17	6:4	S3.7.1	H10.7.1	15	H25.6.30
	31	水源林	細入村猪谷	12.33	6:4	S10.9.1	H8.5.28	20	H28.5.27
	32	県行造林	八尾町茗ヶ原(県行) (県行)	44.76	6:4	M39.4.1	S35.4.1	50	H22.3.31
				22.84	6:4	M39.4.1	S46.3.1	50	H33.2.28
	33	移管林	八尾町茗ヶ原(移管)	1.86	6:4	S36.9.28	同左	50	H23.9.27
	34	県行造林	八尾町上・下笹原(下) (上)	63.53	6:4	S32.3.16	H20.1.21	55	H75.1.20
					6:4	S32.3.16	H20.1.21	55	H75.1.20
	35	県行造林	八尾町桐谷(葵谷)	90.40	9:1	M40.1.25	同左	85	H4.1.24
	36	県行造林	八尾町桐谷(山葵)	40.64	6:4	S3.7.15	H10.7.15	40	H50.7.14
				6:4	S3.8.1	H10.8.1	40	H50.7.31	
37	治水造林	八尾町大道	10.82	5:5	S8.9.1	H15.9.1	35	H50.8.31	
38	治水造林	八尾町切詰(袖の谷) (尻高ほか)	313.10	5:5	T14.4.1 S6.7.1	H13.7.1	40	H53.6.30	
39	水源林	山田村赤目谷(2,3林班) (1林班)	40.73	6:4	S3.7.10	S59.6.20	70	H66.6.19	
			21.59	6:4	S4.6.20	S59.6.20	70	H66.6.19	
40	県行造林	山田村中村	18.46	6:4	S40.9.1	同左	50	H27.8.31	
				6:4	S48.12.1	"	41	H27.8.31	
41	水源林	山田村鍋谷	30.43	6:4	S8.9.1	H5.9.1	20	H25.8.31	

センター別	番号	設定種	団地名	面積 (ha)	分収歩合	当初設定 年月日	現行設定 年月日	契約 期間	満了 年月日	
富山	42	水源林	山田村数納(2林班)	5.41	6:4	S7.9.1	H14.9.1	10	H24.8.31	
			(4林班)	6.38	6:4	S7.9.1	H14.9.1	10	H24.8.31	
			(5林班)	3.23	6:4	S7.9.1	H14.9.1	10	H24.8.31	
			(6,7林班)	29.38	6:4	S7.9.1	H14.9.1	20	H34.8.31	
			(3林班)	6.50	6:4	S12.9.1	同左	70	H19.8.31	
			(1林班)	0.96	6:4	S13.9.1	"	70	H20.8.31	
	小計		20箇所	1,061.27						
砺波	43	治水造林	南砺市井口田屋	11.15	5:5	S6.2.1	H10.3.1	20	H30.2.28	
	44	講和造林	南砺市真川(講)	10.83	6:4	S28.8.1	H15.8.1	20	H35.7.31	
	45	県行造林	南砺市真川(県)	70.44	6:4,(9:1)	M41.9.30	H6.9.29	40	H46.9.28	
	46	治水造林	南砺市真川(治)	34.62	5:5	T15.3.4	H8.4.1	30	H38.3.31	
	47	治水造林	南砺市林道	32.61	5:5	S5.4.1	H22.4.1	30	H52.3.31	
	48	水源林	南砺市利賀村栃原	40.16	6:4	S5.4.1	H3.3.1	50	H53.2.28	
	49	県行造林	南砺市利賀村上百瀬(1林班)	17.80	6:4	S6.9.1	H13.9.1	40	H53.8.31	
			(3林班)	19.57	6:4	S6.9.1	H13.12.1	35	H48.11.30	
	50	治水造林	南砺市利賀村上百瀬(治)	28.72	5:5	S2.8.8	H9.8.8	20	H29.8.7	
	51	講和造林	南砺市香城寺(A)	42.82	6:4	S28.1.10	H15.2.1	30	H45.1.31	
			(B)	7.23	6:4	S37.2.16	同左	50	H24.2.15	
	52	県行造林	南砺市小院瀬見	30.85	6:4	S7.9.1	"	70	H14.8.31	
小計		10箇所	346.80							
高岡	53	県行造林	小矢部市小森谷(2)	6.97	6:4	S8.9.1	H15.9.1	15	H30.8.31	
	54	講和造林	小矢部市杉谷内	14.35	6:4	S28.7.1	同左	50	H15.6.30	
	55	県行造林	福岡町五位		28.77	6:4	S40.9.1	"	50	H27.8.31
						6:4	S43.2.1	"	50	H30.1.31
	56	県行造林	高岡市勝木原(林班)	(林班)	64.41	6:4	S30.3.31	H21.2.26	40	H61.2.25
				(林班)		6:4	S32.9.25			
				(林班)		6:4	S47.3.31	同左	50	H34.3.30
				(林班)		6:4	S47.3.31	"	50	H34.3.30
	57	水源林	氷見市鞍骨(1)	6.05	6:4	S6.10.1	H23.3.15	25	H48.3.14	
	58	水源林	氷見市鞍骨(2)	16.19	6:4	S7.9.1	H16.3.5	20	H36.3.4	
	59	水源林	氷見市京地	7.73	6:4	S28.11.1	H15.11.1	45	H60.10.31	
	60	県行造林	氷見市寺尾	12.35	6:4	S27.6.1	H14.6.1	20	H34.5.31	
	61	県行造林	氷見市角間(1,2林班)	21.70	6:4	S7.9.1	同左	70	H14.8.31	
			(3林班)	8.10	6:4	S8.9.1	H16.3.1	30	H46.2.28	
62	治水造林	氷見市国見	2.56	5:5	S7.9.1	H15.3.1	50	H65.2.28		
63	治水造林	氷見市小滝	40.84	9:1,6:4	M39.9.1	H4.12.15	30	H34.12.14		
64	治水造林	氷見市胡桃	80.37	9:1,6:4	M40.3.1	S27.2.11	85	H4.2.29		
小計		12箇所	310.39							
合計		50箇所	2,218.88							

資料 県森林政策課調

(5) 水源林造成基金による取得用地

取得年度	取得箇所	面積 (ha)	取得年度	取得箇所	面積 (ha)
昭和47、48年度	朝日町笹川	419.52	" 54 "	八尾町滝谷	15.71
" 48 "	上市町伊折	458.41	" 55 "	魚津市松倉	49.50
" 48 "	大山町大双嶺	104.78	" 57、58、60 "	南砺市桂	1,110.54
" 49、50 "	大山町小見	112.90		7箇所	2,271.36

資料 県森林政策課調

# 15 治山

## (1) 治山事業実績

センター別	市町村別	復旧治山		予防治山		海岸防災林造成		なだれ防止林造成		保安林改良	
		個所	事業費	個所	事業費	箇所	事業費	箇所	事業費	箇所	事業費
	平成18年度	28	837,913,000	7	153,621,000	1	46,800,000	6	179,816,000	28	216,008,000
	平成19年度	21	706,777,000	6	154,408,000	1	47,755,000	5	159,183,000	9	95,191,000
	平成20年度	15	500,552,000	3	82,888,000	2	95,472,000	3	89,336,000		
	平成21年度	15	611,312,000	8	224,848,000	2	95,472,000	2	41,288,000	12	125,944,000
	平成22年度	17	666,556,000	17	444,948,000	3	122,564,000	1	45,552,000	10	80,857,000
		個所	本工事費等	個所	本工事費等	箇所	本工事費等	箇所	本工事費等	箇所	本工事費等
新 川	魚津市			2	113,500,000						
	滑川市										
	黒部市 (黒部市)	1	42,617,525								
	(宇奈月町)	1	42,617,525								
	入善町					3	117,700,000				
	朝日町	1	23,786,525							1	10,000,000
	計	2	66,404,050	2	113,500,000	3	117,700,000			1	10,000,000
富 山	富山市	1	43,740,672	2	26,500,000			1	43,000,000	3	19,327,600
	(富山市)										
	(大沢野町)										
	(大山町)	1	43,740,672					1	43,000,000	2	12,783,486
	(八尾町)			2	26,500,000					1	6,544,114
	(婦中町)										
	(山田村)										
	(細入村)										
	舟橋村										
	上市町	1	33,048,507	1	17,500,000					1	5,860,400
立山町	1	27,410,821	1	18,000,000							
計	3	104,200,000	4	62,000,000			1	43,000,000	4	25,188,000	
高 岡	高岡市	2	75,825,896								
	(高岡市)	1	41,176,977								
	(福岡町)	1	34,648,919								
	氷見市	2	76,328,054	4	67,740,140					1	7,371,125
	小矢部市	1	43,185,610	3	64,514,419					1	7,371,125
	射水市										
	(新湊市)										
	(小杉町)										
	(大門町)										
	(下村)										
(大島町)											
計	5	195,339,560	7	132,254,559					2	14,742,250	
砺 波	砺波市										
	(砺波市)										
	(庄川町)										
	南砺市	7	262,400,000	4	129,000,001					3	27,600,000
	(城端町)										
	(平村)	2	94,985,968	1	29,769,231					1	14,900,000
	(上平村)										
	(利賀村)	4	147,182,729	1	33,242,308					1	3,000,000
	(井波町)										
	(井口村)										
(福野町)											
(福光町)	1	20,231,303	2	65,988,462					1	9,700,000	
計	7	262,400,000	4	129,000,001					3	27,600,000	
合 計	17	628,343,610	17	436,754,560	3	117,700,000	1	43,000,000	10	77,530,250	

資料 県森林政策課調



## (1) 治山事業実績

(単位:円)

センター別	市町村別	自然環境保全治山		環境防災林整備		地すべり防止(溪流)		地すべり防止(山腹)		計	
		箇所	事業費	箇所	事業費	箇所	事業費	箇所	事業費	箇所	事業費
	平成18年度	2	62,522,000			16	564,649,000	1	31,000,000	151	3,088,693,000
	平成19年度	1	39,796,000			11	533,164,000			71	2,452,812,000
	平成20年度	1	84,864,000			8	478,610,000			65	2,360,698,000
	平成21年度	1	60,944,000			9	562,732,000			87	3,055,508,000
	平成22年度	1	91,004,000	2	105,124,000	7	454,600,000			100	3,216,153,000
		箇所	本工事費等	箇所	本工事費等	箇所	本工事費等	箇所	本工事費等	箇所	本工事費等
新 川	魚津市									4	171,500,000
	滑川市										
	黒部市									7	157,117,525
	(黒部市)									4	74,800,000
	(宇奈月町)									3	82,317,525
	入善町									4	128,100,000
	朝日町									5	180,886,525
	計									20	637,604,050
富 山	富山市					2	232,000,000			15	488,768,272
	(富山市)										
	(大沢野町)									1	33,000,000
	(大山町)									5	106,124,158
	(八尾町)					1	190,000,000			6	292,644,114
	(婦中町)										
	(山田村)					1	42,000,000			2	50,300,000
	(細入村)									1	6,700,000
	舟橋村										
	上市町					1	31,000,000			8	121,608,907
立山町			1	54,000,000					6	136,810,821	
計			1	54,000,000	3	263,000,000			29	747,188,000	
高 岡	高岡市									3	96,086,100
	(高岡市)									1	41,176,977
	(福岡町)									2	54,909,123
	氷見市					1	60,000,000			10	264,203,948
	小矢部市									6	131,638,611
	射水市										
	(新湊市)										
	(小杉町)										
	(大門町)										
	(下村)										
(大島町)											
計					1	60,000,000			19	491,928,659	
砺 波	砺波市									1	11,912,332
	(砺波市)										
	(庄川町)									1	11,912,332
	南砺市	1	90,000,000	1	50,000,000	3	109,000,000			31	1,203,501,999
	(城端町)									3	99,519,171
	(平村)					2	89,000,000			8	330,518,781
	(上平村)			1	50,000,000					1	50,000,000
	(利賀村)	1	90,000,000							11	357,573,346
	(井波町)										
	(井口村)										
(福野町)											
(福光町)					1	20,000,000			8	365,890,701	
計	1	90,000,000	1	50,000,000	3	109,000,000			32	1,215,414,331	
合計	1	90,000,000	2	104,000,000	7	432,000,000			100	3,092,135,040	

資料 県森林政策課調

## (2) 緊急治山等事業、施設災害復旧事業および県単治山事業実績

(単位:円)

センター別	市町村別	緊急治山		小規模緊急治山		計		施設災(公共)		計		
		箇所	事業費	箇所	事業費	箇所	事業費	箇所	事業費	箇所	事業費	
	平成18年度	2	85,544,000			2	85,544,000					
	平成19年度											
	平成20年度	6	219,920,000	5	48,193,000	11	268,113,000	2	55,387,000	2	55,387,000	
	平成21年度	1	71,285,000			1	71,285,000					
	平成22年度	1	98,994,000			1	98,994,000					
		箇所	本工事費等	箇所	本工事費等	箇所	本工事費等	箇所	本工事費等	箇所	本工事費等	
新 川	魚津市											
	滑川市											
	黒部市 (黒部市) (宇奈月町)											
	入善町											
	朝日町											
	計											
	富 山	富山市	1	98,400,000			1	98,400,000				
	(富山市) (大沢野町)											
	(大山町)	1	98,400,000			1	98,400,000					
	(八尾町) (婦中町) (山田村) (細入村)											
	舟橋村 上市町 立山町											
	計	1	98,400,000			1	98,400,000					
高 岡	高岡市											
	(高岡市) (福岡町)											
	氷見市											
	小矢部市											
	射水市											
	(新湊市) (小杉町)											
	(大門町) (下村) (大島町)											
	計											
	砺 波	砺波市										
		(砺波市) (庄川町)										
南砺市												
(城端町) (平村) (上平村)												
(利賀村) (井波町) (井口村)												
(福野町) (福光町)												
計												
合 計		1	98,400,000			1	98,400,000					

資料 県森林政策課調



(2) 緊急治山等事業、施設災害復旧事業および県単治山事業実績

センター別	市町村別	県営県単		県営県単(保安林)		県営県単(測量)		補助県単		治山調査(工事)	
		箇所	事業費	箇所	事業費	箇所	事業費	箇所	事業費	箇所	事業費
	平成18年度	34	224,522,700	5	15,401,400	4	5,700,000	27	90,000,000		
	平成19年度	40	343,258,542	6	17,290,350	6	2,488,500	19	61,270,000	2	752,000
	平成20年度	43	392,855,750	5	12,034,250	10	10,103,900	33	143,800,000	2	676,000
	平成21年度	50	342,728,350	7	16,801,650	25	30,824,750	23	74,352,000	1	273,000
	平成22年度	31	322,865,865	3	10,193,400	3	9,960,100	21	64,171,050	1	141,885
		箇所	本工事費等	箇所	本工事費等	箇所	本工事費等	箇所	本工事費等	箇所	本工事費等
新 川	魚津市	3	27,820,800					2	2,530,500		
	滑川市										
	黒部市 (黒部市)	1	8,729,700					1	2,047,500		
	(宇奈月町)	1	8,729,700					1	2,047,500		
	入善町			1	2,058,000						
	朝日町	2	20,391,000					1	2,818,200		
	計	6	56,941,500	1	2,058,000			4	7,396,200		
富 山	富山市	2	14,715,615	1	3,034,500	1	4,747,900	3	13,537,650	1	141,885
	(富山市)			1	3,034,500						
	(大沢野町)							1	5,841,150		
	(大山町)					1	4,747,900				
	(八尾町)	2	14,715,615							1	141,885
	(婦中町)										
	(山田村)							1	4,819,500		
	(細入村)							1	2,877,000		
	舟橋村										
	上市町	1	1,077,300					1	1,890,000		
立山町	1	18,412,800			1	2,730,000					
計	4	34,205,715	1	3,034,500	2	7,477,900	4	15,427,650	1	141,885	
高 岡	高岡市	1	1,436,400					4	12,125,400		
	(高岡市)	1	1,436,400					4	12,125,400		
	(福岡町)										
	氷見市	7	54,069,750	1	5,100,900			4	12,140,100		
	小矢部市	1	8,013,600					2	4,151,700		
	射水市										
	(新湊市)										
	(小杉町)										
	(大門町)										
	(下村)										
(大島町)											
計	9	63,519,750	1	5,100,900			10	28,417,200			
砺 波	砺波市							1	2,730,000		
	(砺波市)							1	2,730,000		
	(庄川町)										
	南砺市	12	168,198,900			1	2,482,200	2	10,200,000		
	(城端町)										
	(平村)	5	43,625,400			1	2,482,200				
	(上平村)	2	37,687,650								
	(利賀村)	4	41,109,100								
	(井波町)										
	(井口村)										
(福野町)											
(福光町)	1	45,776,750					2	10,200,000			
計	12	168,198,900			1	2,482,200	3	12,930,000			
合計	31	322,865,865	3	10,193,400	3	9,960,100	21	64,171,050	1	141,885	

資料 県森林政策課調

(単位:円)

治山調査(委託)		計		総 計	
箇所	事業費	箇所	事業費	箇所	事業費
1	451,000	71	336,075,100	224	3,510,312,100
		73	425,059,392	144	2,877,871,392
		93	559,469,900	171	3,243,667,900
		106	427,803,750	194	3,554,596,750
		59	407,332,300	160	3,722,479,300
箇所	本工事費等	箇所	本工事費等	箇所	本工事費等
		5	30,351,300	9	201,851,300
		2	10,777,200	9	167,894,725
				4	74,800,000
		2	10,777,200	5	93,094,725
		1	2,058,000	5	130,158,000
		3	23,209,200	8	204,095,725
		11	66,395,700	31	703,999,750
		8	36,177,550	24	623,345,822
		1	3,034,500	1	3,034,500
		1	5,841,150	2	38,841,150
		1	4,747,900	7	209,272,058
		3	14,857,500	9	307,501,614
		1	4,819,500	3	55,119,500
		1	2,877,000	2	9,577,000
		2	2,967,300	10	124,576,207
		2	21,142,800	8	157,953,621
		12	60,287,650	42	905,875,650
		5	13,561,800	8	109,647,900
		5	13,561,800	6	54,738,777
				2	54,909,123
		12	71,310,750	22	335,514,698
		3	12,165,300	9	143,803,911
		20	97,037,850	39	588,966,509
		1	2,730,000	2	14,642,332
		1	2,730,000	1	2,730,000
				1	11,912,332
		15	180,881,100	46	1,384,383,099
				3	99,519,171
		6	46,107,600	14	376,626,381
		2	37,687,650	3	87,687,650
		4	41,109,100	15	398,682,446
		3	55,976,750	11	421,867,451
		16	183,611,100	48	1,399,025,431
		59	407,332,300	160	3,597,867,340

## (3) 山地災害危険地区数

(単位: 箇所数)

センター別	市町村別	崩壊土砂流出危険地区		山腹崩壊危険地区		地すべり発生危険地区		なだれ危険箇所		計		合計
		国有林	民有林	国有林	民有林	国有林	民有林	国有林	民有林	国有林	民有林	
	平成18年度	47	1,096	31	904		228	3	734	81	2,962	3,043
	平成19年度	51	1,099	31	900	1	225		738	83	2,962	3,045
	平成20年度	51	1,103	31	903	1	225		738	83	2,969	3,052
	平成21年度	51	1,104	31	904	1	225	3	735	86	2,968	3,054
	平成22年度	51	1,105	31	904	1	226	3	735	86	2,970	3,056
新川	魚津市	4	59		43		10		28	4	140	144
	滑川市		4		7		6				17	17
	黒部市	12	48	5	43		9	2	21	19	121	140
	(黒部市)		16		15		7		3		41	41
	(宇奈月町)	12	32	5	28		2	2	18	19	80	99
	入善町		1		4						5	5
	朝日町		51		48		19		23		141	141
	計	16	163	5	145		44	2	72	23	424	447
富山	富山市	7	294	2	181		43		206	9	724	733
	(富山市)				8						8	8
	(大沢野町)		25		17				21		63	63
	(大山町)	4	112	2	63		4		39	6	218	224
	(八尾町)	3	108		41		29		88	3	266	269
	(婦中町)		10		10		1		10		31	31
	(山田村)		15		11		9		22		57	57
	(細入村)		24		31				26		81	81
	舟橋村											
	上市町	3	50		31		7		11	3	99	102
立山町	3	52	7	41		6		26	10	125	135	
計	13	396	9	253		56		243	22	948	970	
高岡	高岡市		64		57		12		39		172	172
	(高岡市)		33		43		6		14		96	96
	(福岡町)		31		14		6		25		76	76
	氷見市		96		128		45		70		339	339
	小矢部市		38		24		33		18		113	113
	射水市		1		14				2		17	17
	(新湊市)											
	(小杉町)		1		13				2		16	16
	(大門町)				1						1	1
	(下村)											
(大島町)												
計		199		223		90		129		641	641	
砺波	砺波市		38		46		8		30		122	122
	(砺波市)		26		16		5		16		63	63
	(庄川町)		12		30		3		14		59	59
	南砺市	22	309	17	237	1	28	1	261	41	835	876
	(城端町)		18		18				3		39	39
	(平村)		41		41		6		56		144	144
	(上平村)	4	39	7	40	1	1		40	12	120	132
	(利賀村)	2	135		74		10	1	121	3	340	343
	(井波町)		9		6				5		20	20
	(井口村)		3		1		1		2		7	7
	(福野町)		2		4		1		1		8	8
	(福光町)	16	62	10	53		9		33	26	157	183
計	22	347	17	283	1	36	1	291	41	957	998	
合計	51	1,105	31	904	1	226	3	735	86	2,970	3,056	

資料 県森林政策課調



16 保安林

(1)保安林の種類別面積表

センター別	市町村別	総数			水源かん養			土砂流出防備			土砂崩壊防備			飛砂防備		
		合計	国有林	民有林	合計	国	民	合計	国	民	合計	国	民	合計	国	民
	平成18年度	( 23,679 ) 196,050	( 15,202 ) 104,640	( 8,477 ) 91,410	0 81,084	0 35,073	0 46,011	( 4,453 ) 111,764	( 4,453 ) 69,535	0 42,229	0 592	0 4	0 588	0 90	0 7	0 83
	平成19年度	( 23,679 ) 196,122	( 15,202 ) 104,640	( 8,477 ) 91,482	0 81,121	0 35,073	0 46,048	( 4,453 ) 111,795	( 4,453 ) 69,535	0 42,260	0 592	0 4	0 588	0 90	0 7	0 83
	平成20年度	( 23,679 ) 196,255	( 15,202 ) 104,640	( 8,477 ) 91,615	0 81,141	0 35,073	0 46,068	( 4,453 ) 111,907	( 4,453 ) 69,535	0 42,372	0 593	0 4	0 589	0 89	0 7	0 82
	平成21年度	( 10,908 ) 43,565	( 10,749 ) 33,020	( 159 ) 10,545	0 8,993	0 3,761	0 5,232	0 34,322	0 29,249	0 5,073	0 101	0 4	0 97	0 3	0 0	0 3
	平成22年度	( 23,749 ) 196,438	( 15,202 ) 104,366	( 8,547 ) 92,072	0 81,254	0 34,871	0 46,383	( 4,453 ) 111,942	( 4,453 ) 69,459	0 42,483	0 594	0 4	0 590	0 88	0 7	0 81
新 川	魚津市	( 1,754 ) 9,255	( 1,717 ) 4,343	( 37 ) 4,912	0 4,479			( 1,717 ) 4,734	( 1,717 ) 2,626		0 2,108			0 19		0 2
	滑川市	0 69	0 0	0 69	0 0			0 61			0 61			0 3		0 5
	黒部市	( 227 ) 31,968	0 26,101	( 227 ) 5,867	0 3,470	0 656	0 2,814	0 28,352	0 25,443	0 2,909	0 55	0 0	0 55	0 9	0 0	0 9
	(黒部市)	( 227 ) 1,974	0 656	( 227 ) 1,318	0 1,637			0 321			0 321			0 7		0 9
	(宇奈月町)	0 29,994	0 25,445	0 4,549	0 1,833			0 28,031			0 2,588			0 48		0 48
	入善町	( 22 ) 582	( 22 ) 22	0 560	0 466			( 22 ) 87	( 22 ) 87		0 87			0 14		0 14
	朝日町	0 17,820	0 13,132	0 4,688	0 3,036			0 14,685			0 1,943			0 31		0 3
	小計	( 2,003 ) 59,694	( 1,739 ) 43,598	( 264 ) 16,096	0 11,451	0 2,785	0 8,666	( 1,739 ) 47,919	( 1,739 ) 40,811	0 7,108	0 108	0 108	0 33	0 0	0 33	0 0
富 山	富山市	( 7,805 ) 63,151	( 1,704 ) 27,934	( 6,101 ) 35,217	0 42,811	0 23,434	0 19,377	( 1,704 ) 19,343	( 1,704 ) 4,483	0 14,860	0 184	0 0	0 184	0 11	0 0	0 11
	(富山市)	0 96	0 14	0 82	0 3			0 31			0 31			0 7		0 11
	(大沢野町)	0 1,254	0 145	0 1,109	0 578			0 565			0 423			0 8		0 8
	(大山町)	( 4,941 ) 47,468	0 23,114	( 4,941 ) 24,354	0 34,296			0 13,091			0 10,301			0 31		0 0
	(八尾町)	( 2,811 ) 11,328	( 1,704 ) 3,670	( 1,107 ) 7,658	0 6,821			( 1,704 ) 4,187	( 1,704 ) 1,114	0 3,073	0 63			0 63		0 0
	(婦中町)	0 33	0 0	0 33	0 0			0 20			0 20			0 13		0 13
	(山田村)	( 53 ) 658	0 0	( 53 ) 658	0 20			0 571			0 571			0 11		0 11
	(細入村)	0 2,314	0 991	0 1,323	0 1,093			0 878			0 441			0 51		0 51
	舟橋村	0 0	0 0	0 0	0 0			0 0			0 0			0 0		0 0
	上市町	( 823 ) 13,393	( 802 ) 7,334	( 21 ) 6,059	0 5,418			( 802 ) 7,940	( 802 ) 4,197	0 3,743	0 22			0 22		0 0
	立山町	( 10,808 ) 20,618	( 10,749 ) 16,576	( 59 ) 4,042	0 2,590			0 17,974			0 2,536			0 51		0 0
小計	( 19,436 ) 97,162	( 13,255 ) 51,844	( 6,181 ) 45,318	0 50,819	0 27,709	0 23,110	( 2,506 ) 45,257	( 2,506 ) 24,118	0 21,139	0 257	0 0	0 257	0 11	0 0	0 11	

資料 県森林政策課調 平成23年3月31日現在

(注) 上段( )書きは兼種保安林面積で外数

(単位:ha)

防風			潮害防備			干害防備			なだれ防止			魚つき			航行目標			保 健			風致		
合計	国	民	合計	国	民	合計	国	民	合計	国	民	合計	国	民	合計	国	民	合計	国	民	合計	国	民
0	0	0	0	0	0	0	0	0	( 17 )	0	( 17 )	0	0	0	0	0	0	( 19,209 )	( 10,749 )	( 8,460 )	0	0	0
47	13	34	14	0	14	74	0	74	2,209	8	2,201	66	0	66	1	0	1	84		84	25	0	25
0	0	0	0	0	0	0	0	0	( 17 )	0	( 17 )	0	0	0	0	0	0	( 19,209 )	( 10,749 )	( 8,460 )	0	0	0
46	13	33	14	0	14	74	0	74	2,214	8	2,206	66	0	66	1	0	1	84		84	25	0	25
0	0	0	0	0	0	0	0	0	( 17 )	0	( 17 )	0	0	0	0	0	0	( 19,209 )	( 10,749 )	( 8,460 )	0	0	0
46	13	33	14	0	14	74	0	74	2,215	8	2,207	66	0	66	1	0	1	84		84	25	0	25
0	0	0	0	0	0	0	0	0	( 0 )	0	( 0 )	0	0	0	0	0	0	( 10,908 )	( 10,749 )	( 159 )	0	0	0
0	0	0	2	0	2	0	0	0	104	6	98	0	0	0	0	0	0	40		40	0	0	0
0	0	0	0	0	0	0	0	0	( 87 )	0	( 87 )	0	0	0	0	0	0	( 19,209 )	( 10,749 )	( 8,460 )	0	0	0
64	17	47	16	0	16	74	0	74	2,230	8	2,222	66	0	66	1	0	1	84		84	25	0	25
0			0			0			0			0			0			( 37 )		( 37 )	0		
0			0			0			20		20	0			1		1	0			0		
0			0			0			0			0			0			0			0		
0			0			0			0			0			0			0			0		
0	0	0	0	0	0	0	0	0	0	0	0	0	0	0	0	0	0	( 227 )	0	( 227 )	0	0	0
0	0	0	0	0	0	0	0	0	82	2	80	0	0	0	0	0	0	0	0	0	0	0	0
0			0			0			0			0			0			( 227 )		( 227 )	0		
0			0			0			0			0			0			0			0		
0			0			0			82	2	80	0			0			0			0		
0			0			0			0			0			0			0			0		
0			14		14	0			1		1	0			0			0			0		
0			0			0			0			0			0			0			0		
0			2		2	0			63		63	0			0			0			0		
0	0	0	0	0	0	0	0	0	0	0	0	0	0	0	0	0	0	( 264 )	0	( 264 )	0	0	0
0	0	0	16	0	16	0	0	0	166	2	164	0	0	0	1	0	1	0	0	0	0	0	0
0	0	0	0	0	0	0	0	0	0	0	0	0	0	0	0	0	0	( 6,101 )	0	( 6,101 )	0	0	0
30	17	13	0	0	0	74	0	74	661	0	661	0	0	0	0	0	0	20	0	20	17	0	17
0			0			0			0			0			0			0			0		
27	14	13	0			0			0			0			0			0			17		17
0			0			0			0			0			0			0			0		
3	3		0			74		74	26		26	0			0			0			0		
0			0			0			0			0			0			( 4,941 )		( 4,941 )	0		
0			0			0			50		50	0			0			0			0		
0			0			0			0			0			0			( 1,107 )		( 1,107 )	0		
0			0			0			237		237	0			0			20		20	0		
0			0			0			0			0			0			0			0		
0			0			0			0			0			0			0			0		
0			0			0			0			0			0			( 53 )		( 53 )	0		
0			0			0			56		56	0			0			0			0		
0			0			0			0			0			0			0			0		
0			0			0			292		292	0			0			0			0		
0			0			0			0			0			0			0			0		
0			0			0			0			0			0			( 21 )		( 21 )	0		
0			0			0			13		13	0			0			0			0		
0			0			0			0			0			0			( 10,808 )	( 10,749 )	( 59 )	0		
0			0			0			3		3	0			0			0			0		
0	0	0	0	0	0	0	0	0	0	0	0	0	0	0	0	0	0	( 16,930 )	( 10,749 )	( 6,181 )	0	0	0
30	17	13	0	0	0	74	0	74	677	0	677	0	0	0	0	0	0	20	0	20	17	0	17

(1)保安林の種類別面積表

センター別	市町村別	総 数			水源かん養			土砂流出防備			土砂崩壊防備			飛砂防備		
		合計	国有林	民有林	合計	国	民	合計	国	民	合計	国	民	合計	国	民
高	高岡市	0	0	0	0	0	0	0	0	0	0	0	0	0	0	0
		912	0	912	732	0	732	136	0	136	28	0	28	12	0	12
	(高岡市)	0	0	0	0			0			0			0		
		403	0	403	287		287	83		83	19		19	12		12
	(福岡町)	0	0	0	0			0			0			0		
		509	0	509	445		445	53		53	9		9	0		0
	氷見市	0	0	0	0			0			0			0		
		916	7	909	280		280	449		449	75		75	32	7	25
	小矢部市	0	0	0	0			0			0			0		
		741	0	741	341		341	363		363	14		14	0		0
	射水市	0	0	0	0	0	0	0	0	0	0	0	0	0	0	0
	16	0	16	0	0	0	0	0	0	16	0	16	0	0	0	
(新湊市)	0	0	0	0			0			0			0			
	0	0	0	0			0			0			0			
(小杉町)	0	0	0	0			0			0			0			
	12	0	12	0			0			12		12	0		0	
(大門町)	0	0	0	0			0			0			0			
	4	0	4	0			0			4		4	0		0	
(下村)	0	0	0	0			0			0			0			
	0	0	0	0			0			0			0			
(大島町)	0	0	0	0			0			0			0			
	0	0	0	0	0	0	0	0	0	0	0	0	0	0	0	
小計	2,585	7	2,578	1,353	0	1,353	948	0	948	133	0	133	44	7	37	
砺	( 192 )	0	( 192 )	0	0	0	0	0	0	0	0	0	0	0	0	
	399	0	399	107	0	107	245	0	245	25	0	25	0	0	0	
	( 94 )	0	( 94 )	0			0			0			0			
	126	0	126	93		93	26		26	7		7	0		0	
	( 98 )	0	( 98 )	0			0			0			0			
	273	0	273	14		14	219		219	18		18	0		0	
	( 2,118 )	( 208 )	( 1,910 )	0	0	0	( 208 )	( 208 )	0	0	0	0	0	0	0	
	36,598	8,917	27,681	17,524	4,377	13,147	17,573	4,530	13,043	71	4	67	0	0	0	
	( 155 )	0	( 155 )	0			0			0			0			
	2,460	17	2,443	2,139	17	2,122	198		198	8		8	0		0	
	( 23 )	0	( 23 )	0			0			0			0			
	5,931	101	5,830	680		680	4,858	101	4,757	9		9	0		0	
	( 1,376 )	0	( 1,376 )	0			0			0			0			
7,983	3,256	4,727	1,088	650	438	6,476	2,606	3,870	6		6	0		0		
( 296 )	( 178 )	( 118 )	0			( 178 )	( 178 )	0				0				
13,824	2,169	11,655	9,267	1,415	7,852	4,098	754	3,344	20		20	0		0		
0	0	0	0			0			0			0				
533	0	533	371		371	157		157	4		4	0		0		
( 168 )	( 30 )	( 138 )	0			( 30 )	( 30 )	0				0				
713	62	651	612	62	550	101		101	0		0	0		0		
0	0	0	0			0			0			0				
27	0	27	0			22		22	5		5	0		0		
( 100 )	0	( 100 )	0			0			0			0				
5,127	3,312	1,815	3,367	2,233	1,134	1,663	1,069	594	19	4	15	0		0		
( 2,310 )	( 208 )	( 2,102 )	0	0	0	( 208 )	( 208 )	0	0	0	0	0	0	0		
小計	36,997	8,917	28,080	17,631	4,377	13,254	17,818	4,530	13,288	96	4	92	0	0	0	

資料 県森林政策課調 平成23年3月31日現在

(注) 上段( )書きは兼種保安林面積で外数

(単位:ha)

防風			潮害防備			干害防備			なだれ防止			魚つき			航行目標			保健			風致		
合計	国	民	合計	国	民	合計	国	民	合計	国	民	合計	国	民	合計	国	民	合計	国	民	合計	国	民
0	0	0	0	0	0	0	0	0	0	0	0	0	0	0	0	0	0	0	0	0	0	0	0
0	0	0	0	0	0	0	0	0	2	0	2	2	0	2	0	0	0	0	0	0	0	0	0
0			0			0			0			0			0			0			0		
0			0			0			0			2		2	0			0			0		
0			0			0			2		2	0		0			0			0			
0			0			0			16		16	64		64	0			0			0		
0			0			0			0			0			0			0			0		
0			0			0			10		10	0		0			5			5	8		8
0	0	0	0	0	0	0	0	0	0	0	0	0	0	0	0	0	0	0	0	0	0	0	0
0	0	0	0	0	0	0	0	0	0	0	0	0	0	0	0	0	0	0	0	0	0	0	0
0			0			0			0			0			0			0			0		
0			0			0			0			0			0			0			0		
0			0			0			0			0			0			0			0		
0			0			0			0			0			0			0			0		
0	0	0	0	0	0	0	0	0	0	0	0	0	0	0	0	0	0	0	0	0	0	0	0
0	0	0	0	0	0	0	0	0	28	0	28	66	0	66	0	0	0	5	0	5	8	0	8
0	0	0	0	0	0	0	0	0	0	0	0	0	0	0	0	0	( 192 )	0	( 192 )	0	0	0	0
0	0	0	0	0	0	0	0	0	22	0	22	0	0	0	0	0	0	0	0	0	0	0	0
0			0			0			0			0			0		( 94 )		( 94 )	0			
0			0			0			0			0			0		( 98 )		( 98 )	0			
0			0			0			22		22	0		0			0			0			
0	0	0	0	0	0	0	0	0	( 87 )	0	( 87 )	0	0	0	0	0	0	( 1,823 )	0	( 1,823 )	0	0	0
34	0	34	0	0	0	0	0	0	1,337	6	1,331	0	0	0	0	0	59	0	59	0	0	0	0
0			0			0			0			0			0		( 155 )		( 155 )	0			
0			0			0			115		115	0		0			0			0			
0			0			0			0			0			0		( 23 )		( 23 )	0			
0			0			0			382		382	0		0			2			2	0		
0			0			0			( 17 )		( 17 )	0			0		( 1,359 )		( 1,359 )	0			
34		34	0			0			362		362	0		0			17			17	0		
0			0			0			( 70 )		( 70 )	0			0		( 48 )		( 48 )	0			
0			0			0			439		439	0		0			0			0			
0			0			0			0			0			0					0			
0			0			0			1		1	0		0			0			0			
0			0			0			0			0			0		( 138 )		( 138 )	0			
0			0			0			0			0			0		0			0			
0			0			0			0			0			0		( 100 )		( 100 )	0			
0			0			0			38	6	32	0		0			40			40	0		
0	0	0	0	0	0	0	0	0	( 87 )	0	( 87 )	0	0	0	0	0	0	( 2,015 )	0	( 2,015 )	0	0	0
34	0	34	0	0	0	0	0	0	1,359	6	1,353	0	0	0	0	0	59	0	59	0	0	0	0



## (2)保安林の解除実績表

区 分	平成 18 年度			平成 19 年度		
	国有林	民有林	計	国有林	民有林	計
水源かん養保安林		5	5		0	0
土砂流出防備保安林		1	1			
土砂崩壊防備保安林		0	0			
飛砂防備保安林					0	0
防風保安林					1	1
潮害防備保安林		0	0			
なだれ防止保安林					0	0
魚つき保安林					0	0
航行目標保安林						
保健保安林						
風致保安林						
合 計		6	6		2	2

資料 県森林政策課調

注:計とその内訳の和が一致しないのは四捨五入によるため。

(単位: ha)

平成 20 年度			平成 21 年度			平成 22 年度		
国有林	民有林	計	国有林	民有林	計	国有林	民有林	計
							0	0
	0	0		0	0	1	4	5
							0	0
	1	1		0	0			
							11	11
				0	0			
				0	0			
	1	1		1	1	1	15	16

(3) 林地開発許可状況

センター別	市町村別	合 計		工場、事業所用地の造成		住宅用地の造成		別荘用地の造成		ゴルフ場の設置	
		件数	面積	件数	面積	件数	面積	件数	面積	件数	面積
	平成18年度	3	12								
	平成19年度	2	6								
	平成20年度	2	7								
	平成21年度	3	9								
	平成22年度	2	5								
新 川	魚津市										
	滑川市										
	黒部市										
	(黒部市)										
	(宇奈月町)										
	入善町										
	朝日町										
	計										
富 山	富山市	1	2								
	(富山市)										
	(大沢野町)										
	(大山町)	1	2								
	(八尾町)										
	(婦中町)										
	(山田村)										
	(細入村)										
	舟橋村										
	上市町	1	3								
立山町											
計	2	5									
高 岡	高岡市										
	(高岡市)										
	(福岡町)										
	氷見市										
	小矢部市										
	射水市										
	(新湊市)										
	(小杉町)										
	(大門町)										
	(下 村)										
(大島町)											
計											
砺 波	砺波市										
	(砺波市)										
	(庄川町)										
	南砺市										
	(城端町)										
	(平 村)										
	(上平村)										
	(利賀村)										
	(井波町)										
	(井口村)										
	(福野町)										
	(福光町)										
計											

資料 県森林政策課調



17 鳥獣保護及び狩猟

(1) 狩猟者登録証交付状況

(単位:件,千円)

年度及び 交付先	総 数			網猟(網・わな猟免許)			わな猟			第一種銃猟			第二種銃猟		
	件数	税額	交 付 手数料	件数	税額	交 付 手数料	件数	税額	交 付 手数料	件数	税額	交 付 手数料	件数	税額	交 付 手数料
平成18年度	1,030	16,395.5	1,957.0	96	1,584.0	182.4				909	14,674.0	1,727.1	25	137.5	47.5
平成19年度	1,045	15,566.7	1,985.5	67	549.4	127.3	68	557.6	129.2	887	14,333.2	1,685.3	23	126.5	43.7
平成20年度	1,030	15,067.6	1,957.0	65	533.0	123.5	101	806.6	191.9	844	13,618.0	1,603.6	20	110.0	38.0
平成21年度	1,021	14,891.6	1,837.8	62	508.4	111.6	98	798.2	176.4	839	13,464.0	1,510.2	22	121.0	39.6
平成22年度	977	13,905.5	1,758.6	64	524.8	115.2	132	1,066.2	234.0	757	12,182.5	1,366.2	24	132.0	43.2
本庁(県外)	119			0			1			118			0		
新 川	178			4			25			145			4		
富 山	352			16			65			262			9		
高 岡	227			40			19			158			10		
砺 波	101			4			22			74			1		

平成19年度より、網・わな猟免許を網猟免許とわな猟免許に区分

(2) 狩猟者登録を受けた者による鳥類捕獲数

(単位:羽)

年度									
	ゴイサギ	キジ	ヤマドリ	カモ類	シギ類	キジバト	カラス類	スズメ類	その他
平成18年度	1	2,246	703	5,141	7	71	1,064	490	490
平成19年度	2	2,042	438	3,074	32	176	852	1,117	529
平成20年度	1	2,230	538	4,595	28	155	1,011	1,896	574
平成21年度	0	2,076	643	4,439	21	169	768	1,061	219
平成22年度	0	1,653	573	4,841	12	109	682	606	43

(3) 狩猟者登録を受けた者による獣類捕獲数

(単位:頭)

年度									
	クマ	キツネ	タヌキ	アナグマ	テン	イノシシ	オスイタチ	ノウサギ	その他
平成18年度	1	5	165	7	25	67	0	87	19
平成19年度	38	3	107	0	3	93	0	69	14
平成20年度	27	5	98	0	15	88	4	69	26
平成21年度	24	8	93	4	3	248	2	111	63
平成22年度	4	3	105	0	7	479	0	70	43

## (4) 有害鳥獣として捕獲された鳥類

(単位:羽)

年度	鳥 類								
	総 数	キジ	カモ類	ムクドリ	キジバト	カラス類	スズメ類	ドバト	その他
平成18年度	6,524	-	215	97	3	5,349	-	18	842
平成19年度	7,947	-	189	1,695	5	5,472	-	1	585
平成20年度	8,591	-	161	2,069	2	5,441	-	2	916
平成21年度	7,046	-	150	1,254	3	4,373	500	20	746
平成22年度	6,003	-	151	817	0	4,360	0	31	644

## (5) 有害鳥獣として捕獲された獣類

(単位:頭)

年度	獣 類								
	総数	クマ	キツネ	タヌキ	ノウサギ	イノシシ	ハクビシン	サル	その他
平成18年度	493	168	-	1	-	12	21	291	0
平成19年度	343	32	-	1	-	19	17	274	0
平成20年度	358	40	-	-	-	39	34	245	-
平成21年度	404	16	-	10	-	77	67	234	-
平成22年度	796	203	-	10	10	268	87	218	-

クマ(平成22年～)、サル(平成16年～)については、特定鳥獣保護管理計画に基づく個体数調整を目的とする捕獲を含む。

資料 県自然保護課調

## (6)鳥獣保護区等一覧表(平成22年3月31日現在)

## 1.鳥獣保護区

(単位:ha)

名称	所在地	面積	設定期間	名称	所在地	面積	設定期間
北アルプス (国指定)	朝日町 黒部市 立山町 富山市	64,819 (特保 13,729)	平成16年11月1日から 平成26年10月31日まで	白木峰・ 金剛堂山 奥神通	富山市 南砺市 富山市	5,650 (特保1,150) 460	平成21年11月15日から 平成28年10月31日まで 平成18年11月15日から 平成28年10月31日まで
城山	朝日町	293	平成18年11月1日から 平成28年10月31日まで	奥五位	高岡市	280	平成18年11月15日から 平成28年10月31日まで
大平	朝日町	2,274	平成18年11月1日から 平成28年10月31日まで	医王山	南砺市	1,690	平成18年11月15日から 平成28年10月31日まで
大笠	南砺市	1,653 (特保230)	平成18年11月1日から 平成38年10月31日まで	小谷川	南砺市	1,500	平成19年11月1日から 平成29年10月31日まで
小口川	富山市	1,871	平成18年11月1日から 平成28年10月31日まで	倶利伽羅	小矢部市	855	平成20年11月1日から 平成30年10月31日まで
氷見海岸	氷見市	6,905 (特保1)	平成18年11月1日から 平成28年10月31日まで	朝日山	氷見市	716	平成22年11月1日から 平成32年10月31日まで
愛本	黒部市	28	平成21年11月1日から 平成31年10月31日まで	東福寺	滑川市	180	平成16年11月1日から 平成26年10月31日まで
上市	上市町	630	平成15年11月1日から 平成25年10月31日まで	ねいの里	富山市	50 (特保13)	平成16年11月1日から 平成26年10月31日まで
二上山	高岡市	684 (特保164)	平成15年11月1日から 平成25年10月31日まで	野鳥の園	富山市	98	平成19年11月1日から 平成29年10月31日まで
呉羽山	富山市	450	平成16年11月1日から 平成26年10月31日まで	田尻池	富山市	5	平成20年11月1日から 平成30年10月31日まで
南蟹谷	南砺市	1,070	平成16年11月1日から 平成26年10月31日まで	大辻山	上市町	1,877	平成22年11月1日から 平成32年10月31日まで
有峰	富山市	7,500 (特保760)	平成17年11月1日から 平成27年10月31日まで	黒部川河口	黒部市	68	平成14年11月1日から 平成24年10月31日まで
利賀	南砺市 砺波市	1,100	平成18年11月1日から 平成28年10月31日まで	増山	砺波市	372	平成15年11月1日から 平成25年10月31日まで
座主坊	立山町	450	平成18年11月1日から 平成28年10月31日まで	宮島峡	小矢部市 高岡市	614	平成16年11月1日から 平成26年10月31日まで
頼成山	砺波市	160	平成20年11月1日から 平成30年10月31日まで	桜ヶ池	南砺市	130	平成17年11月1日から 平成27年10月31日まで
八乙女山	南砺市	388	平成21年11月1日から 平成31年10月31日まで	小瀬	南砺市	1,080 (特保3)	平成19年11月1日から 平成29年10月31日まで
天神山	魚津市	850	平成22年11月1日から 平成32年10月31日まで	神通川河口	富山市	75	平成14年11月1日から 平成24年10月31日まで
縄ヶ池	南砺市	625 (特保116)	平成16年11月1日から 平成26年10月31日まで	庄川下流	高岡市	88	平成15年11月1日から 平成25年10月31日まで
吉峰	立山町	70 (特保25)	平成17年11月1日から 平成27年10月31日まで	常願寺川河口	富山市	52	平成18年11月1日から 平成28年10月31日まで
高岡古城 公園	高岡市	23	平成17年11月1日から 平成27年10月31日まで	計		17,683 (16,191)	

## 2. 休猟区

(単位: ha)

名称	所在地	面積	設定期間	名称	所在地	面積	設定期間
高清水	富山市	500	平成20年11月15日から 平成23年11月14日まで	中田	高岡市	782	平成21年11月15日から 平成24年11月14日まで
速川	氷見市	965	平成20年11月15日から 平成23年11月14日まで	上利賀	南砺市	1,100	平成21年11月15日から 平成24年11月14日まで
埴生	小矢部市	1,142	平成20年11月15日から 平成23年11月14日まで	荻生・若栗	黒部市	870	平成22年11月15日から 平成25年11月14日まで
小原	南砺市	980	平成20年11月15日から 平成23年11月14日まで	極楽坂山	富山市	1,900	平成22年11月15日から 平成25年11月14日まで
東石黒	南砺市	843	平成20年11月15日から 平成23年11月14日まで	卯花	富山市	1,790	平成22年11月15日から 平成25年11月14日まで
南保	朝日町	825	平成21年11月15日から 平成24年11月14日まで	加賀沢	富山市	600	平成22年11月15日から 平成25年11月14日まで
上野方	魚津市	1,080	平成21年11月15日から 平成24年11月14日まで	五十里	高岡市	920	平成22年11月15日から 平成25年11月14日まで
利田	富山市 立山町 舟橋村	1,000	平成21年11月15日から 平成24年11月14日まで	碁石	氷見市	1,062	平成22年11月15日から 平成25年11月14日まで
八木山	富山市	950	平成21年11月15日から 平成24年11月14日まで	高坪	南砺市	950	平成22年11月15日から 平成25年11月14日まで
南加積	上市町	1,000	平成21年11月15日から 平成24年11月14日まで	藁谷	南砺市	838	平成22年11月15日から 平成25年11月14日まで
				白中	南砺市	1,335	平成22年11月15日から 平成25年11月14日まで
計						21,432	

## 3. 特定猟具使用禁止区域(銃)

(単位: ha)

名称	所在地	面積	設定期間	名称	所在地	面積	設定期間
庄川	南砺市	55	平成13年10月20日から 平成23年11月14日まで	泊	朝日町	343	平成21年11月15日から 平成31年11月14日まで
魚津	魚津市	1,160	平成21年11月15日から 平成31年11月14日まで	上市	上市町	274	平成21年11月15日から 平成31年11月14日まで
山田	富山市	487	平成13年10月20日から 平成23年11月14日まで	五百石	立山町	268	平成21年11月15日から 平成31年11月14日まで
小矢部川	小矢部市 砺波市 高岡市	2,106	平成14年11月15日から 平成24年11月14日まで	上滝	富山市	77	平成21年11月15日から 平成31年11月14日まで
呉羽	富山市	828	平成18年11月15日から 平成28年11月14日まで	大沢野	富山市	278	平成21年11月15日から 平成31年11月14日まで
舟倉	富山市	975	平成21年11月15日から 平成31年11月14日まで	八尾井田	富山市	397	平成21年11月15日から 平成31年11月14日まで
婦中	富山市	611	平成21年11月15日から 平成31年11月14日まで	古里	富山市	77	平成21年11月15日から 平成31年11月14日まで
国東橋	高岡市	18	平成13年12月1日から 平成23年11月14日まで	千里	富山市	79	平成21年11月15日から 平成31年11月14日まで
国条橋	高岡市	12	平成13年12月1日から 平成23年11月14日まで	津沢	小矢部市	113	平成21年11月15日から 平成31年11月14日まで
				井波	南砺市	168	平成21年11月15日から 平成31年11月14日まで



名称	所在地	面積	設定期間	名称	所在地	面積	設定期間
富山	富山市 滑川市	8,533	平成18年11月15日から 平成24年11月14日まで	福光中部	南砺市	240	平成21年11月15日から 平成31年11月14日まで
小杉	射水市	1,340	平成22年11月15日から 平成32年11月14日まで	城端	南砺市	170	平成21年11月15日から 平成31年11月14日まで
北山田	南砺市	100	平成14年11月15日から 平成24年11月14日まで	神通川左岸	富山市	123	平成13年11月15日から 平成23年11月14日まで
高塚	富山市	124	平成13年11月15日から 平成23年11月14日まで	砺波東部	砺波市	227	平成13年11月15日から 平成23年11月14日まで
福光	南砺市	100	平成17年11月15日から 平成27年11月14日まで	とやま・ふくおか 家族旅行村	高岡市	167	平成14年11月15日から 平成24年11月14日まで
上市川ダム	上市町	113	平成19年11月15日から 平成29年11月14日まで	婦中町 自然公園	富山市	24	平成14年11月15日から 平成24年11月14日まで
富山空港	富山市	824	平成20年11月15日から 平成30年11月14日まで	水橋	富山市	19	平成16年11月15日から 平成26年11月14日まで
あわすの平	富山市	1,110	平成20年11月15日から 平成30年11月14日まで	下熊野	富山市	744	平成17年11月15日から 平成27年11月14日まで
富山新港	高岡市 射水市	2,958	平成21年11月15日から 平成31年11月14日まで	八木山	富山市	630	平成19年11月15日から 平成29年11月14日まで
高岡	高岡市	3,761	平成21年11月15日から 平成31年11月14日まで	雨晴	高岡市	106	平成18年11月15日から 平成28年11月14日まで
滑川	滑川市	689	平成21年11月15日から 平成31年11月14日まで	東五位・ 立野地区	高岡市	115	平成18年11月15日から 平成28年11月14日まで
黒部	黒部市	1,028	平成22年11月15日から 平成32年11月14日まで	戸出	高岡市	333	平成20年11月15日から 平成30年11月14日まで
宇奈月	黒部市	45	平成21年11月15日から 平成31年11月14日まで	中田	高岡市	305	平成19年11月15日から 平成29年11月14日まで
入善	入善町	348	平成21年11月15日から 平成31年11月14日まで	神通深谷	富山市	332	平成21年11月15日から 平成31年11月14日まで
氷見	氷見市	1,032	平成21年11月15日から 平成31年11月14日まで	舟橋	舟橋村 富山市	250	平成22年11月15日から 平成32年11月14日まで
大島・大門	射水市	354	平成21年11月15日から 平成31年11月14日まで	境	上市町 朝日町	261	平成12年11月15日から 平成22年11月14日まで
砺波	砺波市	250	平成21年11月15日から 平成31年11月14日まで	福沢	大山町	271	平成13年11月15日から 平成23年11月14日まで
庄川中部	砺波市	172	平成21年11月15日から 平成31年11月14日まで	寒江	富山市	484	平成22年11月15日から 平成32年11月14日まで
福野中部	南砺市	380	平成21年11月15日から 平成31年11月14日まで	神通川	富山市	141	平成14年11月15日から 平成24年11月14日まで
				水橋池田館	富山市	114	平成21年11月15日から 平成31年11月14日まで
				老田	富山市	79	平成22年11月15日から 平成32年11月14日まで
				水橋開発	富山市	51	平成21年11月15日から 平成31年11月14日まで
計						36,773	

4. 特定猟具使用制限区域(銃)

(単位: ha)

名称	所在地	面積	設定期間
中番	富山市 立山町	290	平成21年11月15日から 平成24年11月14日まで
計		290	

5. 指定猟法禁止区域

(単位: ha)

名称	所在地	面積	設定期間
神通川下流	富山市	118	平成17年4月1日から 期間定めず
計		118	

資料 県自然保護課調

## 18 緑化

### (1) 緑の羽根募金状況

(単位:円)

年 度	募 金 額	使 用 内 訳	
		市町村緑推緑化事業費	県緑推緑化事業費
平成4年次	15,224,145	8,831,550	6,392,595
平成5年次	15,107,824	8,783,730	6,324,094
平成6年次	15,148,058	10,024,900	5,123,158
平成7年次	15,202,798	8,838,000	6,364,798
平成8年次	15,693,846	8,837,273	6,856,573
平成9年次	15,783,308	9,088,110	6,695,198
平成10年次	15,696,849	9,134,676	6,562,173
平成11年次	15,946,823	9,042,678	6,904,145
平成12年次	16,286,304	9,097,742	7,188,562
平成13年次	16,680,028	9,163,387	7,516,641
平成14年次	16,979,248	9,299,417	7,679,831
平成15年次	16,532,777	9,028,860	7,503,917
平成16年次	16,102,959	8,706,552	7,396,407
平成17年次	15,245,734	8,435,717	6,810,017
平成18年次	16,812,940	9,380,435	7,432,505
平成19年次	16,961,602	9,149,336	7,812,266
平成20年次	17,523,833	9,009,935	8,513,898
平成21年次	17,387,369	8,957,448	8,429,921
平成22年次	13,429,594	5,040,200	8,389,394
平成23年次	13,000,493	5,482,950	7,517,543

資料: (社)とやま緑化推進機構

## 19 試験研究

(1)農林水産総合技術センター森林研究所

(ア)試験研究テーマ(平成18～平成22年度)

テーマ名	実施年度	備考
(水と緑を育み県民生活の安全に貢献する森づくりの推進)		
酸性雨実態調査	H2～	県 単
立山ブナ林保全対策事業	H8～	〃
スギ花粉症対策事業	H9～	県 単
立山植生モニタリング調査	H10～	〃
法面保護工施工地の評価判定調査	H13～H18	〃
治山事業施工地における森林理水機能調査	H13～	国 補
コナラ林再生実証試験	H14～H18	県 単
森林吸収源計測活用体制整備事業	H14～H18	県単(一部受託)
県内産種子による広葉樹苗木の生産技術の確立	H16～H18	〃
ナラ類の集団枯損被害防止技術の確立	H16～H18	国 補
スギ雄性不稔の品種改良と大量生産技術の確立	H16～H18	受託(その他)
無花粉スギ「はるよこい」の組織培養による増殖技術の開発	H16～H18	県 単
森林吸収源インベントリ情報整備事業	H18～H22	受託(独法)
ブナ、ミズナラ、コナラ堅果の豊凶調査	H17～	県 単
スギ雄花形成抑制技術の高度化	H18～H20	受託(独法)
ナラ類集団枯損等が発生した里山二次林の管理技術の開発	H18～H22	県 単
ナラ類の集団枯損被害防止技術と予防技術の開発	H19～H21	国 補
林道法面等の無立木地における木本緑化技術の開発	H19～H23	国 補
里山林の整備目標に応じた管理技術の確立	H19～H23	基 金
広葉樹の大苗生産技術の確立	H20～H22	国 補
県産広葉樹の系統調査	H21～H23	県 単
溪畔林整備指針策定調査	H22～H26	県 単
(雪国の持続的な林業生産を可能にする技術の開発)		
スギ人工林主伐後の森林管理に関する調査	H16～H20	国 補
カワイダニスギ林の冠雪害の危険度推定	H16～H18	国 補
風雪害に強い森づくりの研究	H18～H20	県 単
スギ人工林の針広混交林化への管理技術の確立	H19～H23	〃
間伐による長期森林管理技術の確立	H21～H23	県 単
林木育種事業	S50～	県 単
森林資源モニタリング調査	H22～H26	国 補

テーマ名	実施年度	備考
(中山間地域の有用資源であるきのこ・山菜の生産技術の開発)		
ギョウジャニンニク等山菜類の種苗供給	H14～H20	県単
深層水を利用したきのこ栽培	H16～H18	"
シイタケ菌床等を利用したヤマブシタケ栽培技術の確立	H17～H19	国補
中山間地域の森林内の林床を利用した山菜類の栽培技術の開発	H17～H21	県単
里山二次林及びスギ林を活用したきのこ栽培技術の確立	H18～H20	"
深層水を添加したシイタケとナメコの菌床栽培技術の開発	H19～H20	"
シイタケ菌床栽培における組織分離による優良系統の作出と	H19～H20	共同
有望山菜の特性解明 - オオナルコユリの増殖法方の確立	H19～	県単
野生型エノキタケの栽培技術の確立	H19～H23	受託(独法)
竹材を利用した食用きのこ栽培技術の開発	H21～H23	県単

(イ)試験地の概要

テーマ名	所在地	面積(m2)	設定年度	備考
(造林)				
造林樹種の成長過程に関する研究	氷見市小滝	1,000	S62	スギ、アテ、ヒノキ
多様な広葉樹林の育成・管理技術の開発	大山町有峰流小屋	2,000	H7	ブナ
	大山町有峰東谷	2,000	H7	ブナ
(環境保全)				
酸性雨等実態調査	魚津市外4カ所	-	H7	酸性雨の採取
酸性雨等森林被害モニタリング調査	黒部市外14カ所	5,600	H4	スギ林
スギ品種の着花特性調査	立山町吉峰外 17カ所	-	H6	スギ林で雄花量の調査
(防災)				
治山事業施工地における水質安定機能等の実態調査	利賀村奥山	-	H6	渓流水の採取
	利賀村水無		H14	
	立山町栃津		H19	

## (2)農林水産総合技術センター木材研究所

## (ア)試験研究テーマ(平成18～平成22年度)

テーマ名	実施年度	備考
(県産材等の需要拡大を図る技術開発)		
スギ間伐材による良施工性治山用木製品の開発	H11～	国 補
野外暴露評価に基づいた高耐久木製品の開発	H15～H18	共 同
機能性薄膜を転写した室内環境向上ボカスギ内装材の開発	H16～H18	国庫受託(中核)
柿渋錯体化処理を用いた木材の耐久性向上と着色技術の開発	H16～H18	共 同
北洋材を用いた高耐久外装材の開発	H16～H19	県 単
スギ等地域材を用いた構造用新材料の開発と評価	H17～H19	受託(独法)
廃食用油からの木材保存剤の創製と国産材エクステリアの高耐久性	H17～H19	国庫受託(中核)
住宅用木質材の仕上げ技術の開発	H18	共 同
エコ住宅用の高耐久木製外装材の開発	H18～H21	"
間伐材を用いた高信頼性構造用材の開発	H18～H20	受託(その他)
県産スギ厚板集成材の開発	H18～H20	県 単
県産コナラ材を活用した良デザイン木製品の開発	H18～H20	"
加熱ロールプレスを用いた県産スギ内装材の実用生産技術の開発	H19	共 同
スギ間伐材丸棒等を用いた簡易施工型エクステリアの開発	H19	"
背割り加工を活用した県産スギ間伐材丸棒の高耐久化技術の開発	H20～H21	"
県産スギ間伐材を利用した木製法面パネルの開発	H20～H22	国 補
無機ナノ粒子の抗菌スペクトル解明と製品への応用研究	H20～H21	県 単
学校・公共施設用スギ床材の開発	H20～H22	"
板類製材による県産スギ構造材生産技術の構築	H20～H22	"
地域型木造住宅部材の信頼性向上技術の開発	H21～H23	"
安全・安心な乾燥材生産技術の開発	H21～H23	受託(石川県)
自然系クリア塗装を施した内装材の開発	H21～H23	共 同
カワイダニスギの利用技術の解明	H22～H24	県 単
県産スギを用いた住宅用エクステリアの耐久性保証技術の開発	"	"

テーマ名	実施年度	備考
(安全・快適で環境に優しい木造建築物の開発)		
揮発性有機化合物(VOC)を除去する木質内装材の開発	H15～H18	県単
県産スギを活かした積雪・地震に強い住宅工法の開発	H17～H19	"
施工性と意匠性に配慮した2方向ラーメンの開発	H18～H19	共同
スギ間伐材を用いた小屋トラス工法の開発	H18～H19	"
制振技術を用いた地域型木質構造の開発	H18～H21	県単
施工性と意匠性に配慮したモーメント抵抗接合部の開発	H19	共同
ラグスクリューボルトを用いた高靱性ラーメン接合部の開発	H19～H24	"
住宅用2方向ラーメンの開発	H20～H24	"
既存住宅の耐震補強技術の開発	H20～H23	県単
住宅用制震パネル工法の汎用化技術の開発	H22～H24	"
伝統的構法の設計法作成及び性能検証実験のための材料性能評価技術の開発	H22～H24	受託
(木質資源の循環利用技術の開発)		
建築廃材炭化物の機能性向上技術の開発	H15～H18	共同
保存処理建築廃材のリサイクル利用法の開発	H17～H18	県単
木質廃材のエネルギー利用技術の開発	H17～H19	"
木質系廃材液化物からの強度信頼性のある熱可塑性樹脂材料の開発	H19	受託(独法)
スギ小径材を用いた木粉-プラスチック複合材の開発	H19～H21	県単
竹材の樹脂化利用技術の開発	H20	受託(独法)
プラスチックを代替する木質材料の効率的成型技術の開発	H20～H21	受託(その他)
スギ間伐材を利用した高エネルギー燃料の開発	"	県単
廃材を利用した農林業用被覆シートの開発	H20～H22	"
樹皮等県産材加工廃材の熱可塑性樹脂化等による利用技術の開発	H21～H22	受託(独法)
スギ木粉・竹粉複合体の開発	H22～H24	共同
スギ間伐材を原料としたWPC用スギ木粉の生産体制の確立	"	"

(イ)試験地の概要

テーマ名	所在地	面積(m ² )	設定年度	備考
耐久性試験	射水市黒河新4940 林業技術センター 木材試験場構内	400	S55	カラマツ, エゾマツ, ベイツガ タテヤマスギ, マアテ (防腐剤の効果試験)
暴露試験	長野県小県郡真田町長	89	H16	木材の耐久性試験
"	沖縄県八重山郡与那国町	625	H16	"

## 20 付 表

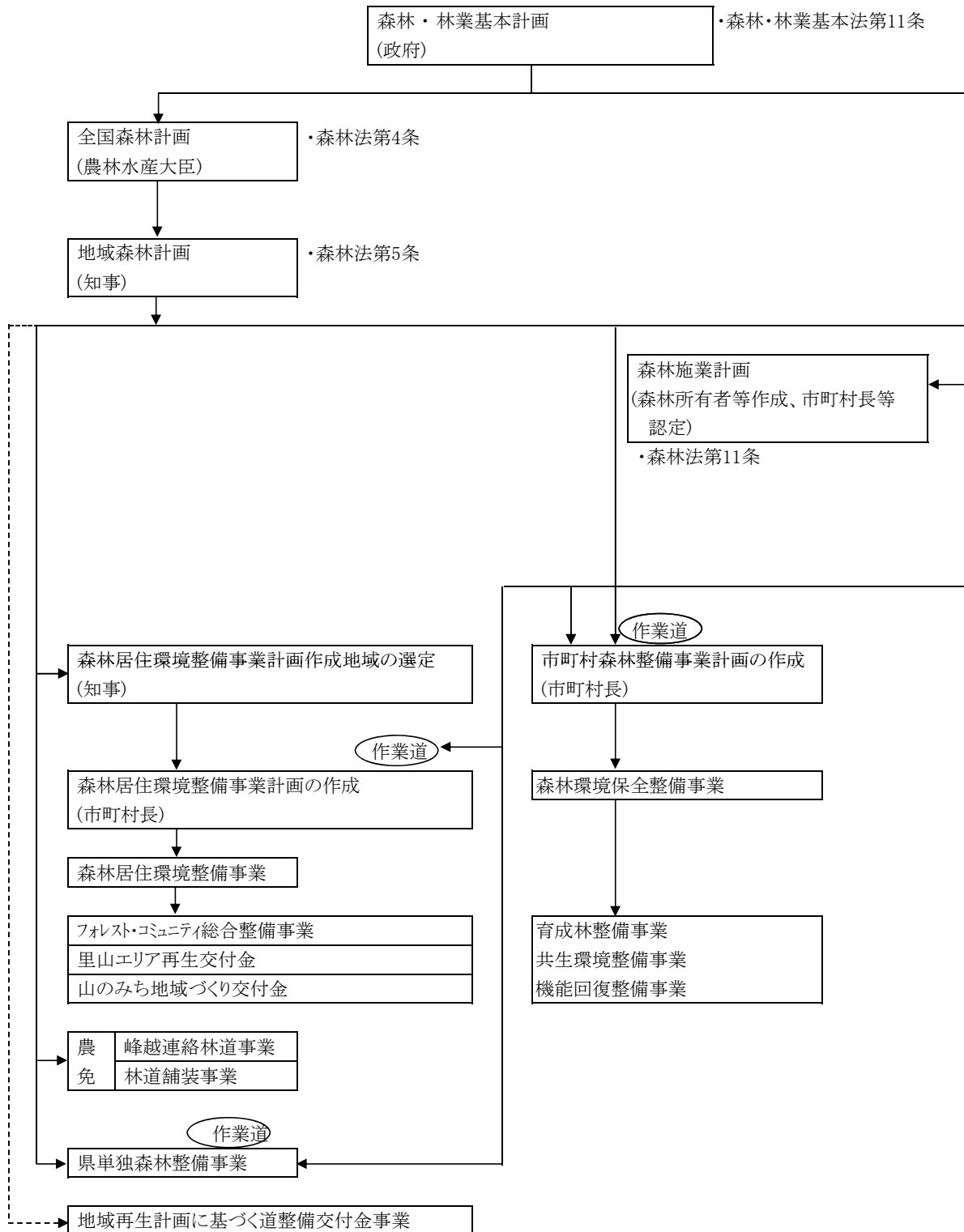
## (1) 森林・林業行政年表

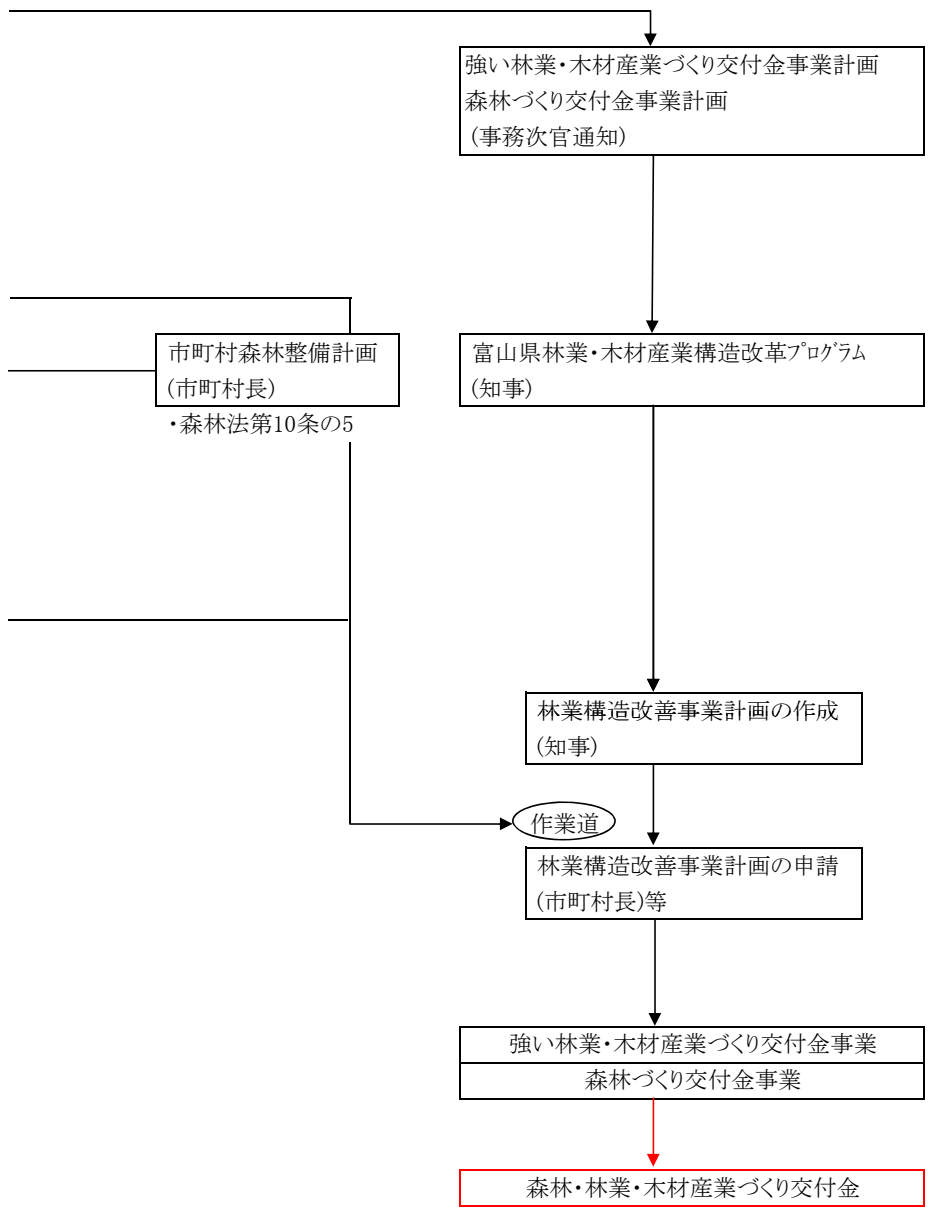
年 度	森 林 ・ 林 業 の 施 策	森 林 ・ 林 業 の 施 策
	国	富 山 県
18	<ul style="list-style-type: none"> <li>・ 「森林・林業基本計画」策定</li> </ul>	<ul style="list-style-type: none"> <li>・ 木材試験場(富山県)再整備完了</li> <li>・ 富山県森づくり条例制定(6月28日)</li> <li>・ 富山県森づくりプラン策定(10月3日)</li> <li>・ 神通川地域森林計画の樹立、庄川地域森林計画の変更(12月25日)</li> <li>・ 市町村森づくりプランの策定(14市町)</li> <li>・ 富山県松くい虫被害対策事業推進計画策定(第3次)</li> <li>・ 無花粉スギ「はるよこい」品種登録(全国第1号の登録)</li> <li>・ 地域防災対策総合治山事業(黒部市「宇奈月谷」、氷見市「白川」)開始</li> <li>・ 地すべり防止事業(上市町「中巻」、氷見市「鞍骨」)開始</li> <li>・ 冬咲き性サクラ(コシノフユザクラと命名)の新品種認定(3月3日)</li> </ul>
19	<ul style="list-style-type: none"> <li>・ 美しい森林づくり推進国民運動の展開</li> <li>・ (独)緑資源機構法の廃止</li> </ul>	<ul style="list-style-type: none"> <li>・ 水と緑の森づくり税導入</li> <li>・ フォレストリーダー62名認定</li> <li>・ 木材試験場再整備事業竣工式(6月8日)</li> <li>・ 森林基幹道「伊折千石線」竣工(10月31日)</li> <li>・ 神通川地域森林計画の変更(12月28日)</li> <li>・ 市町村森づくりプランの変更(3市)</li> </ul>
20	<ul style="list-style-type: none"> <li>・ 山のみち地域づくり交付金による林道整備始まる</li> </ul>	<ul style="list-style-type: none"> <li>・ 山のみち地域づくり交付金事業(「朝日・魚津」地区、「有峰」地区、「大沢野・八尾」地区、「上平・福光」地区)開始</li> <li>・ 農林水産系8試験研究機関の統合(4月1日)により、「林業技術センター林業試験場」「林業技術センター木材試験場」の名称が「農林水産総合技術センター森林研究所」「農林水産総合技術センター木材研究所」となる。</li> <li>・ 「災害に強い山づくり検討委員会」開催(3月6日ほか)</li> <li>・ 富山県中央植物園入場者数100万人達成(4月7日)</li> <li>・ タカオカコシノヒガンの新品種認定(11月1日)</li> <li>・ ツルギキワザクラの新品種認定(11月1日)</li> <li>・ 富山県西部森林組合設立(10月1日)</li> <li>・ 第45回全国林業労働災害防止大会が富山市で開催される(10月2日)</li> </ul>

年 度	森 林 ・ 林 業 の 施 策	森 林 ・ 林 業 の 施 策
	国	富 山 県
21	<ul style="list-style-type: none"> <li>・ 「森林整備保全事業計画」策定</li> <li>・ 「森林・林業再生プラン」公表</li> </ul>	<ul style="list-style-type: none"> <li>・ 水源流域地域保全事業(富山市「寺津」、南砺市「平袖川」開始)</li> <li>・ 優良無花粉スギ大量生産技術の確立</li> <li>・ 富山県森林整備・林業再生基金の創設(6月29日)</li> <li>・ とやまの竹資源ネットワークによる竹資源の活用推進を開始(7月11日)</li> <li>・ 庄川地域森林計画の変更(12月21日)</li> </ul>
22	<ul style="list-style-type: none"> <li>・ 「森林・林業の再生に向けた改革の姿」策定</li> <li>・ 生物多様性条約第10回締結国会議が愛知県名古屋市で開催</li> <li>・ 「公共建築物等における木材の利用の促進に関する法律」制定</li> </ul>	<ul style="list-style-type: none"> <li>・ 地域防災対策総合治山事業(朝日町「境」)開始</li> <li>・ 森づくりタウンミーティングを県内3箇所で開催(10月2日ほか)</li> <li>・ 第31回中日本入会林野研究大会が黒部市で開催される(8月26日)</li> <li>・ 無花粉スギ「はるよこい」の出荷開始</li> </ul>



(2) 森林・林業振興計画等関連図





資料 県森林政策課調  
平成22. 3. 31現在

## (3)とやま森林浴の森、箇所一覧及び箇所位置図

番号	名 称	面積 (ha)	所 在 地	備 考
1	あさひ城山	54.0	朝日町宮崎	
2	三峯グリーンランド	118.0	朝日町笹川	
3	舟見ふるさとの森	354.7	入善町舟見	
4	松尾金毘羅社の森	19.8	黒部市宇奈月町下立	
5	うなづき湖周辺 森林浴の森	117.5	黒部市宇奈月温泉大尾	
6	嘉例沢森林公園	145.0	黒部市嘉例沢	
7	天神山	3.9	魚津市小川寺	
8	升方城址	7.0	魚津市升方	
9	行田公園	6.5	滑川市上小泉	
10	さっか・おおやま	14.7	上市町眼目	
11	馬場島	31.3	上市町伊折	
12	大観峰自然公園	46.7	立山町四谷尾・虫谷	
13	大辻山山麓森林公園	110.0	立山町芦峯寺	
14	称名 渓谷	207.0	立山町芦峯寺	
15	立山美女平	177.2	立山町芦峯寺ブナ坂	
16	とやま健康の森 グリーンパーク吉峰	33.6	立山町吉峰	
17	あわすの平	410.0	富山市大山地域亀谷・栗巣野・極楽坂	
18	ありみね	576.0	富山市有峰	
19	浜黒崎海岸松林	40.0	富山市浜黒崎	
20	呉羽丘陵	7.5	富山市呉羽町	
21	古洞森林水公園	81.0	富山市三熊	
22	寺家公園	6.7	富山市寺家	
23	猿倉山森林公園	26.8	富山市舟倉	
24	常虹の滝	58.1	富山市猪谷	
25	割山森林公園天湖森	14.0	富山市割山	
26	富山市婦中ふるさと自然公園	27.8	富山市婦中町羽根	
27	ねいの里の森	12.9	富山市婦中町吉住	
28	城ヶ山公園	15.3	富山市八尾町城ヶ山	
29	21世紀の森	45.0	富山市八尾町杉ヶ平	
30	牛岳自然の森	115.0	富山市山田小谷	
31	新港の森	25.0	射水市作道・二の丸 高岡市姫野・金屋	
32	太閤山ランド	118.1	射水市黒河	

番号	名 称	面積 (ha)	所 在 地	備 考
33	薬勝寺池公園	19.7	射水市中太閤山	
34	櫛田神社	5.8	射水市串田	
35	二上山	130.4	高岡市二上山	
36	太田自然休養 村の森	159.0	高岡市太田	
37	高岡古城公園	20.8	高岡市古城	
38	三千坊の森	119.0	高岡市山川	
39	阿尾森林公園	83.0	氷見市阿尾	廃園
40	森寺城跡 公園	120.0	氷見市森寺	
41	臼が峰園地	2.2	氷見市床鍋	
42	西山森林公園	210.0	高岡市福岡町西五位・赤丸	
43	五位ふれあいの森	170.0	高岡市福岡町五位	
44	城山メルヘンの森	45.0	小矢部市城山	
45	くりから史跡の森	376.2	小矢部市埴生	
46	となみ増山城跡 公園	48.0	砺波市増山	
47	県民公園頼成の森	115.0	砺波市頼成	
48	グリーンシャワーの降る森	238.5	砺波市庄川町湯谷・湯山	
49	閑乗寺公園	23.4	南砺市井波外2入会	
50	八乙女山の森	86.8	南砺市井波外4入会	
51	安居の森	20.1	南砺市安居	
52	つくばね森林公園	162.2	南砺市蓑谷・林道	
53	桜ヶ池公園	76.5	南砺市立野原東	
54	医王山	120.0	南砺市舘	
55	刀利自然休養林	30.0	南砺市刀利	
56	中村合掌文化の森	75.0	南砺市利賀村上百瀬	
57	ロンレー東山の森	221.0	南砺市利賀村岩淵・上畠・坂上	
58	山の神ブナ原生林	14.5	南砺市利賀村阿別当	
59	五箇山合掌の森	207.9	南砺市相倉・上梨・田向	
60	ブナオ	4.2	南砺市西赤尾	

資料：森林政策課調べ(平成13年度選定)

注1：印は全国森林浴100選選定地

# 「とやま森林浴の森」位置図



(4) 県市町村の木・花木・花の一覧表

市 町 村 別	木	花木	花
富 山 県	タテヤマスギ		チューリップ
魚 津 市	マツ	ツツジ	カノコユリ
滑 川 市	マツ	ツツジ	キク
黒 部 市	ツガ、クルミ	ツバキ	サクラ
入 善 町		コブシ	チューリップ
朝 日 町	ヒメコマツ		ツツジ
富 山 市	ケヤキ	ツバキ	ヒマワリ
舟 橋 村	マツ		サツキ
上 市 町	トガ	サツキ	リンドウ
立 山 町	タテヤマスギ	サツキ	キク
高 岡 市	ツママ	サクラ	カタカゴ
射 水 市	トネリコ	アジサイ	カワラナデシコ
氷 見 市	ツママ	ツツジ	ユリ
小 矢 部 市	ミヤジマスギ	コウバイ	ハナショウブ
砺 波 市	スギ	エドヒガンザクラ	チューリップ
南 砺 市			

資料 県森林政策課調

## (5)とやま花の名所、箇所一覧

箇所番号	ところ・問い合わせ先	みどころ	あんない	
1	護国寺 (朝日町境) (0765-83-3157)	シャクナゲ	4月下旬～5月上旬	石楠花寺として親しまれています。自然の地形を生かした池泉回遊式風の庭園があり、シャクナゲのほかツツジ、サツキ、アジサイも楽しめます。
2	あさひ城山公園 (朝日町城山) 朝日町産業課 (0765-83-1100)	サクラ ツツジ	5月上旬 5月上旬～5月中旬	朝日県立自然公園内にあり、日本海をバックにピンク色の花が山を染める春が一番美しく、サクラのあとはツツジが彩りを添えます。
3	ハーバルパレーおがわ (朝日町山崎) 朝日町建設課 (0765-83-1100)	ハーブ	5月下旬～8月上旬	ラベンダーやペパーミントなど44種約5万株のハーブが次々に咲き、芳香を漂わせるハーブ園です。
4	舟川べり (朝日町舟川新) 朝日町産業課 (0765-83-1100)	サクラ	4月中旬～下旬	地区住民の皆さんが大切に育てた桜並木です。残雪の山なみ、色鮮やかなチューリップ畑、そして満開のサクラが重なる風景美が楽しめます。
5	小摺戸神明社と下山八幡社 (入善町小摺戸、下山) 入善町農林商工課 (0765-72-1100)	フジ	5月中旬	小摺戸のフジは樹齢200～300年、幹周り2.8mの大フジで大蛇が躍り出たような形をしています。下山のフジは幹周り2.3mの大フジで境内を覆うように枝が広がっています。「田植え花」として親しまれています。
6	宮野運動公園 (黒部市宮野) 黒部市公園管理事務所(0765-54-1236)	サクラ	4月中旬～5月上旬	自然に恵まれた宮野丘陵に位置し、野球場などが整備されサクラとともに市民の憩いの場となっています。黒部扇状地、富山湾、晴天時には遠く能登半島が一望できます。
7	長引野丘陵 (魚津市長引野) 魚津市農林水産課 (0765-23-1036)	ユリ	7月上旬～8月上旬	ユリ見本園では、各種のユリが芳香を漂わせます。
8	黒部峡谷 (黒部市宇奈月町奥山ほか) 黒部市農林整備課(0765-54-2111)	新緑 紅葉	5月上旬～中旬 10月下旬～11月上旬	黒部峡谷は中部山岳国立公園に指定されており、深山幽谷の神秘的な地形に新緑・紅葉が映える峡谷美は絶景です。
9	行田公園 (滑川市上小泉) 滑川市まちづくり課 (076-475-2111)	ハナショウブ	6月中旬～下旬	市街地の中にあつて豊かな植生と生態系をとどめる貴重な公園で教育の森として市民に親しまれています。88品種、4万株のハナショウブが楽しめます。
10	富山県薬用植物指導センター(上市町広野) (076-472-0801)	ボタン シャクヤク	4月下旬～5月上旬 5月中旬～5月下旬	薬用植物の標本展示や薬草教室の開催など薬草知識の普及をすすめています。ボタン、シャクヤク、ハーブ類など約750種の薬草が展示されています。
11	称名滝 (立山町芦峯寺) 立山町商工観光課(076-462-9971)	新緑 紅葉	5月上旬～中旬 10月上旬～下旬	日本一の落差350mを誇り、「日本の滝100選」にも選定されています。深く刻まれた岩壁、豊富な水流と新緑・紅葉が織りなす峡谷美は絶景です。
12	立山黒部アルペンルート(立山町芦峯寺) 富山県観光課(076-444-3200)	高山植物のお花畑 紅葉	6月中旬～8月上旬 9月中旬～10月上旬	夏には高山植物のお花畑が広がりが可憐な花を咲かせます。秋にはナナカマド、カエデなどの紅葉が山肌を真っ赤に染め大自然のパノラマが楽しめます。
13	森林研究所樹木園・立山町吉峰山野草園 (立山町吉峰) 富山県農林水産総合技術センター森林研究所 (076-483-1511) グリーンパーク吉峰 (076-483-2828)	新緑 紅葉 山野草	5月上旬～下旬 10月中旬～11月中旬 5月～10月	樹木園は、木の実の林、マツボックリの林、紅葉の林などがあり園路を散策しながら樹木の特徴が学べます。吉峰山野草園ではエビネ、ササユリなど四季折々に約200種の山野草が楽しめます。
14	常願寺川公園 (立山町利田) 富山県常願寺川公園管理事務所(076-463-2034)	サクラ	4月中旬	常願寺川の河川敷を利用したスポーツ広場などがある都市公園で、立山連峰をバックに眺める約500本のサクラはみごとです。
15	ありみね湖 (富山市有峰) 富山県有峰森林文化村(076-482-1420)	新緑 紅葉	6月上旬～下旬 10月上旬～下旬	県立自然公園、国民保養地に指定されている名勝地で自然探勝に最適です。薬師岳をバックに眺める有峰湖、ブナ・ミズナラ・モミジなどの新緑・紅葉は絶景です。
16	常西用水ブロムナード (富山市上滝ほか) 富山市大山総合行政センター農林商工課 (076-483-2593)	サクラ	4月中旬	桜並木が約1kmにわたり植栽されています。咲きこぼれる桜並木の狭間から望む立山連峰は印象的です。用水には佐々堤や石張水路の遺構もあります。
17	おおさわの寺家公園 (富山市寺家) 富山市大沢野総合行政センター農林商工課 (076-467-5815)	サクラ ツツジ 紅葉	4月中旬 5月上旬～中旬 10月下旬～11月中旬	京都の嵐山を模した公園で眺望に優れ、サクラ、ツツジ、紅葉など四季折々の花木が楽しめます。
18	神通峡県定公園 (富山市(旧大沢野町・旧細入村)) 富山市大沢野総合行政センター農林商工課 (076-467-5815) 富山市細入総合行政センター産業建設課 (076-485-9002)	新緑 紅葉	4月中旬～5月中旬 11月上旬～中旬	片路峡と呼ばれる鋭いV字谷の造形の中に、芽吹きの新緑、色鮮やかな紅葉が神通川の澄んだ緑色の流れに映える景色は絶景です。
19	八尾神通さくら堤(富山市八尾町中神通・西神通) 富山市八尾総合行政センター建設課(076-454-3111)	サクラ	4月中旬	神通川の中州をとり囲むように植えられたサクラの大回廊です。近くには城生城址や天狗の貝塚など歴史的な名所もあります。
20	城ヶ山公園 (富山市八尾町城ヶ山) 富山市八尾総合行政センター建設課(076-454-3111)	サクラ ツツジ	4月中旬～下旬 5月上旬～下旬	山頂一帯は眺望に富み、立山連峰、富山平野、富山湾を眺めながらサクラ、ツツジが楽しめます。
21	小井波 (富山市八尾町小井波) 富山市八尾教育行政センター(076-454-3329)	ミズバショウ	4月下旬～5月上旬	標高470mと低いところに群生している珍しいミズバショウです。八尾町の天然記念物にも指定されています。
22	富山市農業センター(富山市月岡) (076-429-4504)	草花、花木	通年	富山市の花ツバキを集めた椿園などの花木園、花壇、芝生広場などを備え、1年を通して植物を楽しめます。
23	磯部・松川堤 (富山市磯部町ほか) 富山市公園緑地課 (076-443-2110)	サクラ	4月中旬	市街を流れる松川べりは水と緑の河川公園として市民に親しまれ、サクラ、ツツジ、ヒガンバナなど四季折々の花や緑が楽しめます。
24	富山市民俗民芸村 (富山市安養坊) 富山市公園緑地課 (076-443-2110)	ツバキ	3月下旬～4月下旬	富山市の花木のツバキが130種集められています。花や緑のなか歴史や文化にも触れることができます。
25	呉羽丘陵 (富山市呉羽町) 富山市公園緑地課 (076-443-2110)	ナシ	4月下旬	200haのナシ畑一面にナシの花が白いジュウタンを敷きつめたように咲きます。
26	富山県中央植物園 (富山市婦中町上嚮田) (076-466-4187)	世界の植物 日本の植物	通年	屋外展示園、5棟の温・冷室などを備え、植物の観賞、栽培、保存、調査・研究の機能を有する総合的植物园です。中国雲南省をはじめとする世界の植物や日本の植物が観賞できます。
27	富山市婦中ふるさと自然公園 (富山市婦中町新町・羽根・長沢) 富山市婦中総合行政センター農林商工課 (076-465-2116)	サクラ ツツジ ハナショウブ	4月中旬～下旬 5月中旬～下旬 6月中旬～7月上旬	広場や蒲葦園、遊歩道が整備されサクラ、ツツジ、ハナショウブなど四季を通して花と緑が楽しめる公園です。立山連峰や富山平野の眺望も良く各願寺や王塚古墳など歴史的遺産も多くあります。
28	県民公園太閤山ランド (射水市黒河) 太閤山ランド管理センター (0766-56-6116)	サクラ アジサイ ヘメロカリス	4月中旬 6月下旬～7月上旬 6月下旬～7月中旬	県内最大の都市公園で、四季を通して花が咲き、なかでもアジサイは50品種2万株を有し、日本海側有数の規模を誇ります。サクラ、ヘメロカリスも見ごたえがあります。

箇所番号	ところ・問い合わせ先	みどころ	あんない	
29	高岡古城公園 (高岡市古城) 高岡古城公園管理事務所 (0766-20-1563)	サクラ 紅葉 ヤブツバキ	4月中旬 11月上旬～中旬 2月上旬～4月下旬	高岡市中心部に位置し大きな水濺を有する城址で、春にはサクラ、夏には生い茂る木々、秋には紅葉、冬にはツバキと四季折々の花木が水面に影を落とす風情を楽しめます。
30	高岡おとぎの森公園 (高岡市佐野・上黒田) (0766-28-6500)	バラ 四季の草花 (ワイルドフラワー)	5月下旬～10月下旬 5月上旬～10月下旬	平成8年の「第13回全国都市緑化とやまフェア」のメイン会場で、中央には千保川が流れバラ園やワイルドフラワーの花畑などがあり、花と緑と水に親しめる総合公園です。
31	水道つつじ公園 (高岡市笹八口) 高岡市水道局総務課 (0766-20-1623)	サクラ ツツジ	4月中旬 5月上旬～6月上旬	三千坊の丘陵地に位置し、射水・砺波平野、遠くは立山連峰が望めます。15,000本のツツジが咲き誇り、200本のサクラのトンネルもみごとです。
32	高岡伏木・勝興寺(高岡市伏木古国府) 高岡市商業観光課(0766-20-1301) 勝興寺(0766-44-0037)	ツバキ	2月中旬～4月下旬	雲龍山勝興寺は浄土真宗本願寺派の古刹で、奈良時代以来越中の国府が置かれていたところとして知られています。境内には約1,000本のツバキが群生し、別名「ツバキ寺」と呼ばれています。
33	光久寺茶庭 (氷見市飯久保) 氷見市商工観光戦略課(0766-74-8106) 光久寺(0766-91-1690)	ツツジ	5月上旬～中旬	浄土真宗の古刹光久寺の茶庭は、江戸時代の加賀藩御用造園師駒造作の築山泉水庭として有名です。ツツジのほかスイレン、池に映える紅葉と四季折々の姿が満喫できます。
34	下田子藤波神社 (氷見市下田子) 氷見市商工観光戦略課(0766-74-8106)	フジ	5月中旬	大伴家持が咲き誇る藤のみごとさを歌に詠んだとされています。花房を垂れた静かな美しさが昔をしのばせます。
35	氷見市海浜植物園 (氷見市柳田) (0766-91-0100)	ハマナス マングローブ	6月上旬～7月下旬 通年	海浜植物の専門植物園でハマナスなど日本の海浜植物やマングローブなど熱帯・亜熱帯の海浜植物が観賞できます。植物と深い関わりを持つ昆虫の標本も展示されています。
36	十二町湯水郷公園 (氷見市十二町) 氷見市都市計画課(0766-91-7117)	オニバス 花蓮	8月上旬～下旬 6月下旬～8月下旬	貴重な歴史性と自然を活かした都市公園です。国指定の天然記念物オニバスの発生地である十二町湯や花蓮などの水生植物が観察できます。
37	朝日山公園 (氷見市幸町) 氷見市都市計画課(0766-91-7117)	サクラ ツツジ	4月中旬 5月上旬～中旬	市街地中央の高台に位置し、展望台からは市街地、有磯の海、立山連峰の大パノラマが楽しめます。サクラのトンネルや氷見市の花木ツツジが公園に彩りを添えます。
38	老谷と長坂の大椿(氷見市老谷、長坂) 氷見市商工観光戦略課(0766-74-8106)	ツバキ 老谷 長坂	4月上旬～中旬 10月下旬～4月上旬	老谷の大ツバキは、ヤブツバキとして日本一と言われています。長坂の大ツバキは10月頃から咲き始め、11月と2月～4月の3回にわたって満開の時期を迎えることから、「三度咲きのツバキ」と呼ばれています。
39	岸渡川桜並木 (高岡市福岡町福岡新) 高岡市経済振興課(0766-64-1426)	サクラ	4月中旬	咲きこぼれる約3,000本のサクラがピンクのトンネルをつくり、その姿を川面に映し流れる岸渡川の水辺は町民の憩いの場となっています。
40	小矢部河川公園 (小矢部市西福町) 小矢部市商工観光課(0766-67-1760)	ハナショウブ	6月中旬～下旬	小矢部川の河川敷には菖蒲園のほかに運動広場、芝生広場も整備され市民の憩いの場となっています。「菖蒲まつり」も開催されます。
41	俱利伽羅羅定公園(小矢部市松永) 小矢部市観光振興課(0766-67-1760)	サクラ	5月上旬	俱利伽羅羅定公園は源平の古戦場、旧北陸道などの史跡名所として親しまれています。約6,000本のヤエザクラがみごとに花を咲かせます。
42	砺波チューリップ公園・花総合センター (砺波市花園町、高道) チューリップ四季彩館(0763-33-7716) 富山県花総合センター(0763-32-1187)	チューリップ カンナ 各種草花	4月下旬～5月上旬 8月上旬～9月中旬 通年	砺波チューリップ公園では、春にはチューリップが、夏から初秋にはカンナが季節を彩ります。チューリップ四季彩館ではチューリップが四季を通して楽しめます。富山県花総合センターは栽培技術や花壇づくりなど花の情報発信の中心施設で、展示温室もあり園芸植物を中心に約1,000種の四季折々の植物が観賞できます。
43	県民公園頼成の森水生植物園(砺波市頼成) 頼成の森管理事務所(0763-37-1540)	ハナショウブ	6月中旬～下旬	580品種70万株のハナショウブをはじめスイレン、ハス、コウホネなど湿地の植物が植栽され、全国に誇る規模の水生植物園です。「花しょうぶ祭り」も開催されます。
44	となみ夢の平 (砺波市五谷) 夢の平コスモス荘(0763-37-2323)	コスモス	10月上旬～下旬	夢の平スキー場のグレンデに100万本のコスモスがジュウタンを敷きつめたように咲き乱れます。「となみ夢の平コスモスウッチング」も開催されます。
45	舟戸公園 (砺波市庄川町庄) 砺波市庄川支所地域振興課(0763-82-1901)	サクラ	4月中旬～下旬	ヤマザクラやオシマザクラが水辺に競い合います。庄川右岸には、山々を彩る県内では珍しい自生のエドヒガンザクラがうす紅色の花を咲かせます。
46	高瀬遺跡公園 (南砺市高瀬) 井波歴史民俗資料館(0763-82-5050)	ハナショウブ	6月中旬～下旬	高瀬遺跡公園は平安時代初期の荘園遺跡として国の史跡に指定されています。園内に造られた曲水と水面に映える兩岸のハナショウブの風情豊かな様子が楽しめます。
47	南砺市園芸植物園 (南砺市柴田屋) (0763-22-8711)	キク キク科植物	11月上旬 通年	南砺市福野地域は古くから電照菊の生産が盛んです。南砺市園芸植物園には国内外のキク科の植物約300種が展示され一年を通して楽しめます。「南砺菊まつり」も開催されます。
48	ふくみつ河川公園(南砺市福光) 南砺市林政課(0763-23-2033)	サクラ	4月中旬	南砺市福光の中心部を流れる小矢部川の河川敷を利用した都市公園でテニスコートなどが整備されています。南岸には2kmの桜並木があり、ピンクのトンネルをくぐる人々にぎわいます。
49	縄ヶ池 (南砺市養谷) 南砺市林政課(0763-23-2033)	ミズバショウ	5月中旬	県の天然記念物に指定されているミズバショウの大群生地です。標高1,000m以下での群生地としては日本の南西端とされ学術的にも高い価値をもっています。
50	たいら道谷高原 (南砺市梨谷) 南砺市平行政センター(0763-66-2131)	紅葉	10月下旬～11月中旬	五箇山県立自然公園の中にあり、近くには世界遺産の相倉合掌造り集落など重要な文化財が点在しています。ヤマモミジなどの紅葉と山の岩肌とのコントラストが美しく紅葉の名所となっています。
51	庄川峡・桂湖 (砺波市庄川町小牧ダム周辺、 南砺市祖山ダム周辺、小倉地区、 大牧温泉周辺、桂湖周辺) 砺波市庄川支所地域振興課(0763-82-1901) 南砺市上平行政センター(0763-67-3211)	新緑 紅葉	4月上旬～5月上旬 10月上旬～11月中旬	庄川峡は渓谷美とともに紅葉の名所としても知られています。庄川の澄んだ流れに映える新緑・紅葉が美しくドラマチックな渓谷美が楽しめます。桂湖は境川ダムのダム湖で、オートキャンプ場や遊歩道などが整備されています。一帯は白山国立公園、五箇山県立自然公園に指定されており、ブナ、ミズナラなどの自然林が残されています。

資料 県森林政策課調(平成9年度選定)



## (6) さくらの名所 箇所一覧

No.	さくらの名所	所在地	問い合わせ先	電話番号	品種名
1	あさひ城山公園	朝日町城山	朝日町産業課	0765-83-1100	ソメイヨシノ、サトザクラウコン
2	舟川べり	朝日町舟川新	朝日町産業課	0765-83-1100	ソメイヨシノ
3	浄蓮寺・念興寺の桜	入善町上野・舟見	浄蓮寺 念興寺	0765-72-1213 0765-78-1252	二季咲き性新品種
4	黒部川堤防桜堤	入善町浦山新	入善町建設下水道課	0765-72-1100	ソメイヨシノ
5	明日の大桜	黒部市宇奈月町朝日	黒部市農林整備課	0765-54-2111	エドヒガン
6	月訪の桜	黒部市宇奈月町浦山	黒部市農林整備課	0765-54-2111	エドヒガン
7	宮野運動公園	黒部市宮野	宮野運動公園管理事務所	0765-54-1236	ソメイヨシノ、サトザクラ
8	前沢ガーデン 桜花園	黒部市前沢谷	YKK(株)のホームページ		エドヒガン、ヤマザクラほか
9	百年桜(旧 三日市小学校)	黒部市三日市	黒部市農林整備課	0765-54-2111	ソメイヨシノ
10	松倉城跡	魚津市鹿熊	魚津市教育委員会	0765-23-1045	ヤマザクラ
11	魚津桃山運動公園	魚津市出字桃山	魚津桃山運動公園事務所(魚津市体育協会)	0765-22-0077	ソメイヨシノ
12	魚津市総合公園	魚津市三ヶ	魚津市施設管理公社	0765-24-9578	ソメイヨシノ、サトザクラ
13	新川学びの森 天神山交流館	魚津市天神野新	新川学びの森天神山交流館	0765-31-7001	ソメイヨシノ、サトザクラ
14	行田公園	滑川市上小泉	滑川市まちづくり課	076-475-2111	ソメイヨシノ
15	剣折戸菊桜	上市町折戸	上市町産業課	076-472-1111	ツルギオライトキクザクラ
16	常願寺川公園	立山町利田	富山県常願寺川公園管理事務所	076-463-2034	ソメイヨシノ、サトザクラ
17	富山県農林水産総合技術センター森林研究所・樹木園	立山町吉峰	富山県農林水産総合技術センター森林研究所	076-483-1511	サトザクラほか100品種以上
18	立山黒部アルペンルートのタカネザクラ	立山町芦峯寺	立山町商工観光課	076-462-9971	タカネザクラ
19	京坪川沿い	舟橋村海老江ほか	舟橋村生活環境課	076-464-1121	ソメイヨシノ
20	常西用水ブロムナード	富山市上滝ほか	富山市大山総合行政センター農林商工課	076-483-2593	ソメイヨシノ
21	富山県立中央農業高等学校	富山市東福沢	富山県立中央農業高等学校	076-483-1911	ソメイヨシノ、サトザクラ
22	松川べり(松川公園・磯部堤・城址公園)	富山市磯部町～東田地方町ほか	富山市建設部公園緑地課	076-443-2110	ソメイヨシノ、シダレザクラ
23	いたち川べり	富山市牛島新町～大泉	富山市建設部公園緑地課	076-443-2110	ソメイヨシノ
24	稲荷公園	富山市稲荷町	富山市建設部公園緑地課	076-443-2110	ソメイヨシノ、サトザクラほか
25	富岩運河環水公園・富岩運河	富山市湊入船町～蓮町	環水公園パークセンター 富山県富山港事務所	076-444-604 076-437-713	コシノヒガン、ソメイヨシノほか
26	富山県民会館分館 内山邸	富山市宮尾	内山邸	076-432-4567	ソメイヨシノ、ヤマザクラほか
27	神通川左岸堤防	富山市五福	富山土木センター施設管理課	076-444-8594	ソメイヨシノ
28	水墨美術館	富山市五福	富山県水墨美術館	076-431-3719	ベニシダレザクラ
29	五福公園	富山市五福	五福公園管理事務所	076-432-5073	ソメイヨシノ、オシマザクラほか
30	呉羽丘陵(城山・呉羽山・北代)	富山市安養坊ほか	富山市建設部公園緑地課	076-443-2110	エドヒガン、ソメイヨシノほか
31	富山市ファミリーパーク	富山市古沢	富山市ファミリーパーク	076-434-1234	ソメイヨシノ、ヤマザクラほか
32	太田川沿い	富山市赤田ほか	富山市建設部公園緑地課	076-443-2110	ソメイヨシノ
33	春日温泉郷	富山市春日	富山市大沢野総合行政センター農林商工課	076-467-5815	ソメイヨシノ
34	寺家公園	富山市寺家	富山市大沢野総合行政センター農林商工課	076-467-5815	ソメイヨシノ、サトザクラ

No.	さくらの名所	所在地	問い合わせ先	電話番号	品種名
35	神通川さくら堤・塩の千本桜	富山市八尾町西神通・中神通、富山市塩	富山市大沢野総合行政センター農林商工課	076-467-5815	ソメイヨシノ
36	城ヶ山公園	富山市八尾町城ヶ山	富山市八尾総合行政センター建設課	076-454-3111	ソメイヨシノ、ヤマザクラほか
37	富山県中央植物園	富山市婦中町上饗田	富山県中央植物園	076-466-4187	ソメイヨシノほか100品種以上
38	富山市婦中ふるさと自然公園	富山市婦中町羽根	富山市婦中総合行政センター農林商工課	076-465-2116	ソメイヨシノ
39	いこいの村	富山市婦中町細谷	いこいの村磯波風	076-469-5770	ソメイヨシノ、サトザクラほか
40	鎌倉八幡宮の大桜	富山市山田鎌倉	富山市山田総合行政センター産業建設課	076-457-2114	エドヒガン
41	内川べり	射水市八幡町・中新湊・二の丸町	射水市農林水産課	0766-82-1959	ソメイヨシノ
42	新港の森 さくらひろば	射水市作道・高岡市金屋	新港の森管理事務所	0766-84-0950	ソメイヨシノ、オオシマザクラ
43	下条川べり	射水市三ヶほか	射水市農林水産課	0766-82-1959	ソメイヨシノ
44	太閤山ランド	射水市黒河	太閤山ランド管理センター	0766-56-6116	ソメイヨシノ
45	葉勝寺池公園	射水市中太閤山	射水市農林水産課	0766-82-1959	ソメイヨシノ
46	東洋紡績(株)富山事業所庄川工場	射水市犬内	射水市農林水産課	0766-82-1959	ソメイヨシノ
47	高岡古城公園	高岡市古城	高岡古城公園管理事務所	0766-20-1563	コシノヒガン、ソメイヨシノほか
48	水道つつじ公園	高岡市笹八口	高岡市水道局総務課	0766-20-1623	ソメイヨシノほか
49	千保川沿い	高岡市清水町～下黒田	高岡市花と緑の課	0766-20-1417	ソメイヨシノ
50	二上山公園(城山園地)	高岡市東海老坂	高岡市花と緑の課	0766-20-1417	サトザクラ、キンキマメザクラほか
51	岸渡川桜並木	高岡市福岡町福岡新	高岡市経済振興課	0766-64-1426	ソメイヨシノ
52	駒つなぎ桜	氷見市栗原	氷見市都市計画課・花みどり推進班	0766-91-7117	エドヒガン
53	余川古寺の桜	氷見市余川	氷見市都市計画課・花みどり推進班	0766-91-7117	エドヒガン
54	上久津呂のツバキ・キクザクラ	氷見市上久津呂	氷見市都市計画課・花みどり推進班	0766-91-7117	ヒメクジロキクザクラ
55	朝日山公園	氷見市幸町	氷見市都市計画課・花みどり推進班	0766-91-7117	ソメイヨシノ
56	湊川リバーウォーク	氷見市本町ほか	氷見市都市計画課・花みどり推進班	0766-91-7117	ソメイヨシノ
57	城山公園	小矢部市城山町	小矢部市観光振興課	0766-67-1760	ソメイヨシノ
58	俱利伽羅県定公園	小矢部市松永	小矢部市観光振興課	0766-67-1760	サトザクラ
59	浄教寺てまり桜	小矢部市興法寺	小矢部市観光振興課	0766-67-1760	ジョウキョウジテマリザクラ
60	砺波市上和田緑地・キャンプ場(和田川ダム湖畔)	砺波市上和田	砺波市チューリップ四季彩館	0763-33-7716	ソメイヨシノ、サトザクラ
61	庄川水記念公園(舟戸公園・水記念公園・弁財天公園)	砺波市庄川町金屋ほか	砺波市庄川支所地域振興課	0763-82-1901	コシノヒガン、ソメイヨシノ
62	砺波嵐山	砺波市庄川町庄ほか	砺波市庄川支所地域振興課	0763-82-1901	エドヒガン
63	城端別院 善徳寺	南砺市城端	城端別院善徳寺	0763-62-0026	シダレザクラ
64	向野のエドヒガン	南砺市野口	南砺市林政課	0763-23-2033	エドヒガン
65	桜ヶ池	南砺市立野原	南砺市林政課	0763-23-2033	ソメイヨシノ、サトザクラほか
66	大門川沿い	南砺市山見、高瀬ほか	井波観光協会	0763-82-2539	ソメイヨシノ、サトザクラほか
67	千谷の宮桜	南砺市院瀬見	南砺市林政課	0763-23-2033	エドヒガン
68	赤祖父湖畔	南砺市川上中	南砺市林政課	0763-23-2033	ソメイヨシノ、サトザクラ
69	安居寺公園	南砺市安居	南砺市林政課	0763-23-2033	ソメイヨシノ
70	ふくみつ河川公園	南砺市福光	南砺市林政課	0763-23-2033	ソメイヨシノ、サトザクラ

資料 県森林政策課調(平成23年度選定)

(7)とやま水源の森、箇所一覧及び箇所位置図

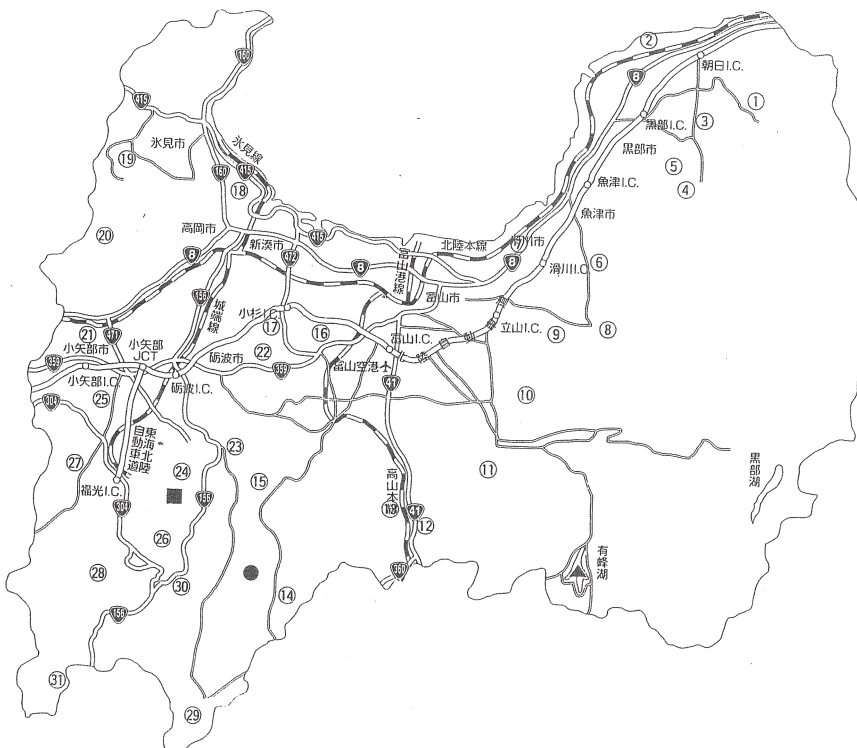
番号	森林の名称	選定基準	天然林と人工林の割合		水源の種類	主な見どころ
			天然林	人工林		
1	朝日小川水源の森 (朝日町)		90%	10%	朝日小川ダム	ブナやミズナラの新緑と紅葉 ダム湖周辺の公園・ハーブ園
2	杉沢の沢スギ (入善町)		100%	-	湧水	伏条更新の貴重な杉林・多様な植生 (国指定天然記念物)
3	舟見水源の森 (入善町)		62%	38%	渓流水	舟見山自然公園 ミズナラ林からヒメコマツへの変化
4	宇奈月水源の森 (黒部市)		95%	5%	渓流水	ブナやミズナラの新緑と紅葉 町名の由来地、温泉
5	嘉例沢森林公園 (黒部市)		90%	10%	湧水	ブナ林の宝庫、ワサビやカワモズクなどの水生植物、磨崖仏
6	古鹿熊水源の森 (魚津市)		90%	10%	角川ダム	ブナやミズナラの新緑と紅葉 雨乞いの本尊
7	行田公園 (滑川市)		70%	30%	湧水	市街地の中にある自然公園、ハナショウブ園、植物や野鳥の観察
8	千石川水源の森 (上市町)		85%	15%	上市川第2ダム	コナラやミズナラの新緑と紅葉 千石森林公園、三枚滝
9	大岩水源の森 (上市町)		75%	25%	渓流水	火山の噴火による湖沼群 大岩山日石寺、そうめん
10	白岩川水源の森 (立山町)		55%	45%	白岩川ダム	ブナやミズナラの新緑と紅葉 ミズバショウの群生、国立立山少年自然の家
11	熊野川水源の森 (富山市)		90%	10%	熊野川ダム	ブナやミズナラの新緑と紅葉 ダム湖周辺の公園
12	下夕南部水源の森 (富山市)		66%	34%	渓流水及び湧水	県下有数のスギの美林 野仏の里、神通峡
13	庵谷水源の森 (富山市)		70%	30%	渓流水	旧飛騨街道、庵谷峠からの展望、神通峡
14	白木峰水源の森 (富山市)		76%	24%	渓流水	ブナやチシマザサの群集、高原植物の宝庫 とやま21世紀の森
15	深道水源の森 (富山市)		73%	27%	渓流水	ブナ林の群生、ブナの新緑と紅葉、山菜採り 山田村指定文化財
16	古洞水源の森 (富山市)		95%	5%	古洞ダム	ダム周辺の多様な植生、野鳥の宝庫 山菜採り、自然活用村
17	笹尾池水源の森 (射水市)		42%	58%	笹尾池	湧水時にも涸れないため池、山菜の宝庫
18	太田水源の森 (高岡市)		90%	10%	与茂九郎池、赤尾谷内池	二上山周辺最大のため池 太田自然休養村
19	桑の院水源の森 (氷見市)		53%	47%	桑の院池	農業の発展に貢献、縄文式土器の発掘
20	五位水源の森 (高岡市)		69%	31%	五位ダム	ダム湖周辺の景観 とやまふくおか家族旅行村
21	くりから水源の森 (小矢部市)		94%	6%	埴生大池	低山帯の貴重なブナ林 源平合戦の古戦場、埴生八幡宮
22	頼成・増山水源の森 (砺波市)		45%	55%	和田川ダム	郷土種のマヤマスギ 県民公園頼成の森、増山城址公園
23	庄川湯谷水源の森 (砺波市)		70%	30%	湧水	グリーンシャワーの降る森 牛獄ふるさと歩道、三段の滝
24	八乙女・不動滝水源の森 (南砺市)		40%	60%	渓流水	閑乗寺自然公園、不動滝、不動滝の霊水

番号	森林の名称	選定基準	天然林と人工林の割合		水源の種類	主な見どころ
			天然林	人工林		
25	妃の清水の森 (南砺市)	④	57%	43%	湧水	安居寺周辺の自然環境緑地公園
26	縄ヶ池水源の森 (南砺市)	②	84%	16%	縄ヶ池	ブナやミズナラの新緑と紅葉 ミズバショウの群生(県指定天然記念物)
27	槍の先水源の森 (南砺市)	④	71%	29%	湧水	コナラやミズナラの新緑と紅葉 医王山自然公園
28	白中水源の森 (南砺市)	①	94%	6%	白中ダム	ブナやコナラの新緑と紅葉 ロックフィルダム
29	水無山水源の森 (南砺市)	①	57%	43%	水無ダム	ミズバショウの群生、高山植物の宝庫 白木水無自然公園
30	籠渡水源の森 (南砺市)	④	53%	47%	湧水	樹齢300年のなだれ防止林 泉の大杉、庄川峡
31	桂湖水源の森 (南砺市)	①	99%	1%	堺川ダム	有峰、黒部に次ぐ人工湖 ダム湖周辺の公園施設、B級漕艇場
全 国	ありみね		88%	12%	有峰ダム	粟詩岳の登山口、植物や野生動物の宝庫 有峰ふるさと自然公園
全 国	利賀ふれあいの森		52%	48%	湧水	樹齢300年のミズナラ、樹齢150年以上の 天然林、コウの貴水
全 国	赤祖父山のブナ林		100%	—	赤祖父池	ブナやミズナラの新緑と紅葉 ヘラブナ釣り、ユキツバキの名称

○ 「とやま水源の森」選定基準

- ①水道・用水等(ダム等)の取水源になっている森林
- ②レクリエーション・教養の場になっている森林
- ③水源かん養機能向上のための森林整備に適切にかつ積極的に実施されている森林
- ④歴史上、文化上価値の高い森林

「とやま水源の森」箇所位置図



資料 森林政策課(平成8年度選定)

## (8) 自然公園等の概要

## (1) 自然公園等現況表

種 別	箇所数	面積 (ha)	県土面積に占 める割合(%)	概 要
国立公園	2	79,173	18.64	中部山岳、白山
国定公園	1	1,005	0.24	能登半島
県立自然公園	5	39,576	9.32	朝日、有峰、五箇山、白木水無、医王山
県定公園	17	16,829	3.96	神通峡、呉羽丘陵、高岡古城、倶利伽羅、 庄川峡、大岩眼目、松倉城跡、増山城跡、 夢の平、稲葉山・宮島峡、桜ヶ池、 八乙女山・閑乗寺、片貝、立山山麓、牛岳、ふくおか 西山森林、白が峰
自然環境保全地域	11	624	0.15	沢杉、縄ヶ池・若杉、愛本、東福寺、 神通峡、深谷、山の神、池の尻、 日尾御前、常楽寺、谷内谷
合 計	36	137,207	32.30	

## (II) 自然公園の概要

区 分	名 称	面積(ha)	左のうち特別地域	指定年月日	関 係 市 町 村
国立公園	中部山岳	76,431	73,837	昭和9年12月4日	朝日町、黒部市、魚津市、 上市町、立山町、富山市
	白 山	2,742	2,742	昭和37年11月12日	南砺市
	小 計	79,173	76,579		
国定公園	能登半島	1,005	964	昭和43年5月1日	高岡市、氷見市
県立 自然公園	朝 日	9,623	9,355	昭和48年3月13日	朝日町
	有 峰	11,600	11,600	"	富山市
	五 箇 山	3,856	3,275	"	南砺市
	白木水無	11,554	6,473	昭和49年3月30日	富山市、南砺市
	医王山	2,943	1,548	昭和50年2月22日	南砺市
	小 計	39,576	32,251		
合 計	8 か所	119,754	109,794		

## (III) 県定公園の概要

名 称	面積(ha)	指定年月日	関 係 市 町 村	備 考
神通峡	1,160	昭和42年10月7日	富山市	
呉羽丘陵	487	"	富山市	一部都市公園と重複
高岡古城	22	"	高岡市	都市公園と重複
倶利伽羅	758	"	小矢部市	
庄川峡	835	昭和43年4月16日	砺波市	一部都市公園と重複
大岩眼目	2,880	昭和44年10月25日	上市町	
松倉城跡	1,083	平成4年3月26日	魚津市	
増山城跡	345	"	砺波市	一部都市公園と重複
夢の平	221	"	"	
稲葉山・宮島峡	757	"	小矢部市	
桜ヶ池	485	"	南砺市	一部都市公園と重複
八乙女山・閑乗寺	633	"	砺波市、南砺市	"
片貝	2,290	平成17年8月17日	魚津市	
立山山麓	980	"	富山市	
牛岳	2,431	"	富山市、砺波市、南砺市	
ふくおか西山森林	740	"	高岡市	
白が峰	722	"	氷見市	
合 計	16,829			

資料 県自然保護課調(平成22年3月末日現在)

(二) 自然環境保全地域の概要

名称	場所	面積 (ha)	指定年月日	特別地区 指定年月日	野生動植物保護 地区指定年月日	主な保全対象
沢杉 自然環境保全地域	下新川郡入善町 吉原	2.67 ( 2.67 )	昭48年10月20日 県告示 1,037号	昭51年12月25日 県告示 1,234号		黒部川末端扇状地の伏流水とサウスギ等の植生
縄ヶ池・若杉 自然環境保全地域	南砺市大鋸屋	315.70	昭48年10月20日 県告示 1,037号			山地帯における池沼湿原のミズバショウ及びブナ、ミズナラの天然林
愛本 自然環境保全地域	黒部市宇奈月町 中ノ口	11.78 ( 1.89 )	昭51年6月1日 県告示 548号	昭51年12月25日 県告示 1,234号		黒部川扇頂部の地形とウラジロガシ林
東福寺 自然環境保全地域	滑川市東福寺	71.55	昭51年6月1日 県告示 548号			河岸段丘等の地形と安山岩で形成された節理の露頭
神通峡 自然環境保全地域	富山市 寺津・片掛・庵谷	152.68 ( 45.04 )	昭51年6月1日 県告示 548号	昭51年12月25日 県告示 1,234号		神通川のV字峡谷とウラジロガシ、アカシデ林
深谷 自然環境保全地域	富山市八尾町 深谷	8.48 ( 1.75 ) (( 1.75 ))	昭53年7月11日 県告示 717号	昭53年12月14日 県告示 1,305号	昭53年12月14日 県告示 1,306号	オオミズゴケ、モウセンゴケ等の湿性植物の群生地とハッチョウトンボの生息地
山の神 自然環境保全地域	南砺市利賀村 阿別当	12.50 ( 12.50 )	昭54年8月7日 県告示 934号	昭55年1月5日 県告示 1号		ブナ、ミズナラの天然林
池の尻 自然環境保全地域	魚津市二ヶ 池ノ尻	1.36 ( 1.36 )	昭56年1月17日 県告示 23号	昭56年2月12日 県告示 116号		県内最大のミズバショウの純群落とモリアオガエル、クロサンショウウオの繁殖地
日尾御前 自然環境保全地域	富山市八尾町 内名	34.94 ( 34.94 )	昭56年11月26日 県告示 1,210号	昭56年11月26日 県告示 1,212号		安山岩質凝灰岩の特異な地形と優れた天然林
常楽寺 自然環境保全地域	富山市婦中町 千里	10.99 ( 0.70 )	昭61年7月9日 県告示 1,046号	昭61年10月17日 県告示 1,567号		低山丘陵地にあるウラジロガシの天然林
やちのたに 谷内谷 自然環境保全地域	南砺市利賀村 百瀬川	1.13 ( 0.19 ) (( 0.19 ))	昭61年7月9日 県告示 1,046号	昭61年10月17日 県告示 1,567号	昭61年10月17日 県告示 1,568号	低山地帯におけるオオミズゴケを中心とする湿性植物の群生地
計	11地域	623.78 ( 101.04 ) (( 1.94 ))				

資料 県自然保護課(平成22年3月末日現在)

(注) ( )内は特別地区面積、(( ))内は野生動植物保護地区面積。

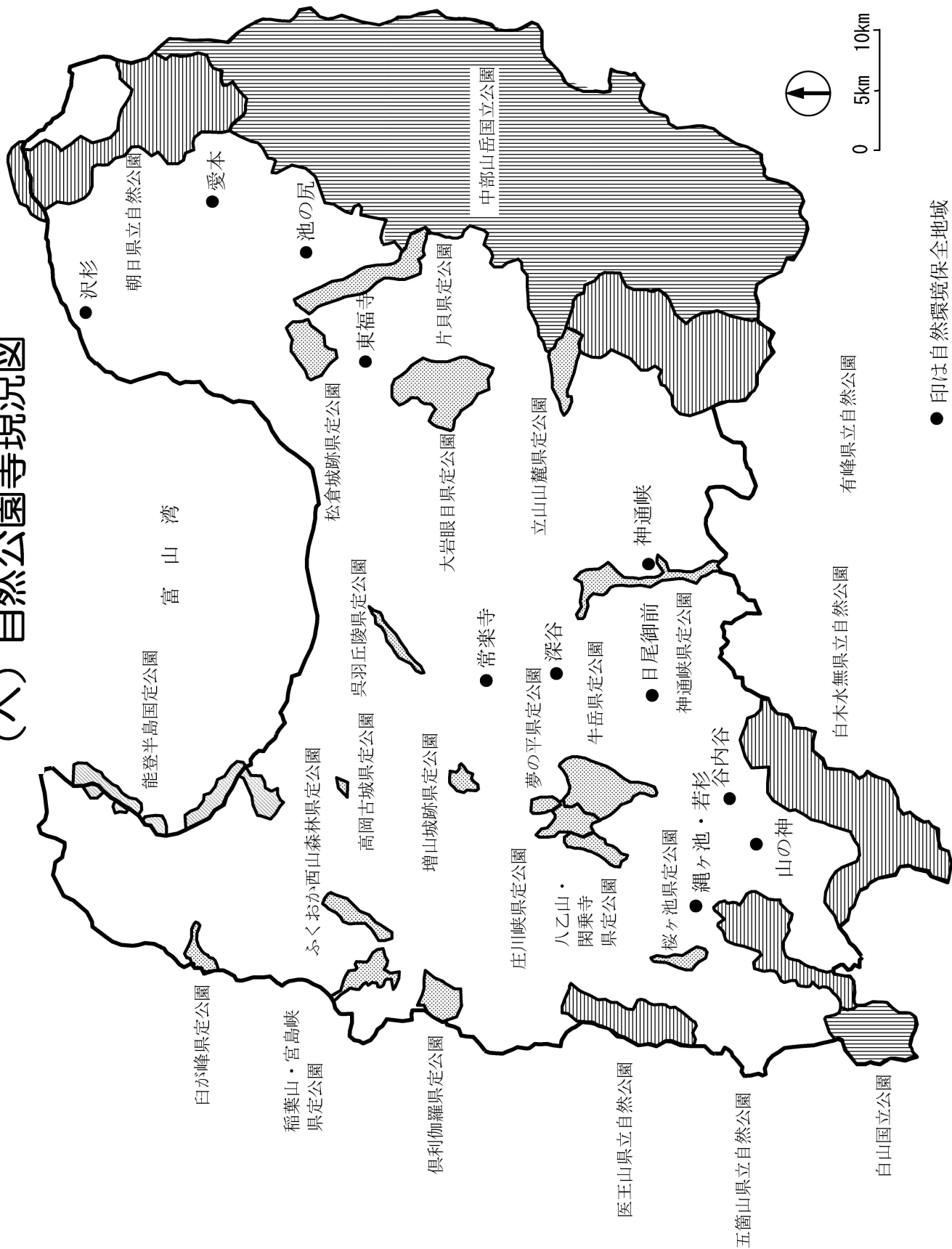
## (ホ) 県民公園の概要

種別	名称	規模(ha)	設置の目的	開設年月
都市公園	県民公園新港の森	25	公害防止のためのグリーンベルトの確保 県民の休息、散歩、遊戯、運動等総合的なレクリエーションの場の提供	57年10月
	県民公園太閤山ランド	117	県民に休息、観賞、散歩、遊戯、運動等総合的なレクリエーションの場の提供	58年7月
自然風致公園	県民公園頼成の森	115	県民に森林を生かした休養の場の提供	50年4月
	県民公園自然博物園「ねいの里」	13	県民に自然に関する学習の場の提供 野生鳥獣の保護	56年6月
	県民公園野鳥の園	78	県民に自然探勝の場の提供 野鳥の保護	60年10月
指定公園	中央サイクリングロード	延長約19km	県民公園と有機的かつ一体的に機能する公園	52年4月
(遊歩道)	公園街道	延長19.3km	県民公園を結ぶ自然歩道	58年4月

資料 県環境政策課、自然保護課、都市計画課(平成22年3月末日現在)

(注)中央サイクリングロードには、富山市花ノ木から射水市黒河までの間、遊歩道が併設されている。

# (ハ) 自然公園等現況図



●印は自然環境保全地域



(9) 林業関係事業等の市町村指定年度等一覧表

センター別	市町村別	地域森林計画樹立	市町村森林整備計画樹立	特定市町村	山村振興対策					過疎地域	豪雪対策		辺地数	経済地帯	
					振興山村	山村振興計画樹立					豪雪地帯	特別豪雪地帯			
						1期	2期	3期	4期						5期
新川	魚津市	H23	H24	H11	松倉	45	50	61				38		中間農業地域	
	滑川市	H23	H24	-								38	3	平地農業地域	
	黒部市	H23	H24	H18											
	(黒部市)	-	-	-	東布施	45	51					38		平地農業地域	
	(宇奈月町)	-	-	-								38	46	中間農業地域	
	入善町	H23	H24	-								38		平地農業地域	
	朝日町	H23	H24	H11	宮崎、境南保、山崎	43	48	55	8	14	1	38		中間農業地域	
富山	富山市	H23	H24	H17		19							7		
	(富山市)	-	-	-							38		-	都市的地域	
	(大沢野町)	-	-	-							38		-	中間農業地域	
	(大山町)	-	-	-	大山、福沢	46	53	61	9			38	46	-	中間農業地域
	(八尾町)	-	-	-	卯花、野積仁歩、大長谷	47	52	59	6	11		38	48	-	山間農業地域
	(婦中町)	-	-	-								38		-	平地農業地域
	(山田村)	-	-	-	全域	46	52	57	4	11	1	38	46	-	中間農業地域
	(細入村)	-	-	-							1	38	51	-	山間農業地域
	舟橋村	-	-	-								38			平地農業地域
	上市町	H23	H24	H11	大岩、白萩	43	47	54	19			38	46	2	中間農業地域
立山町	H23	H24	H11	東谷	47	53	60	10			38	48	1	中間農業地域	
高岡	高岡市	H20	H21	H17		20									
	(高岡市)	-	-	-							38			都市的地域	
	(福岡町)	-	-	-	五位山	47	54	63				38	4	平地農業地域	
	氷見市	H20	H21	H11								38	35	中間農業地域	
	小矢部市	H20	H21	H11								38	3	平地農業地域	
	射水市	H20	H21												
	(新湊市)	-	-	-								38		都市的地域	
	(小杉町)	-	-	-								38		都市的地域	
	(大門町)	-	-	-								38		平地農業地域	
	(下村)	-	-	-								38		平地農業地域	
砺波	砺波市	H20	H21	H16									3		
	(砺波市)	-	-	-							38		-	平地農業地域	
	(庄川町)	-	-	-							38	54	-	中間農業地域	
	南砺市	H20	H21	H16						1			8		
	(城端町)	-	-	-	菘谷	44	51				-	38	54	-	中間農業地域
	(平村)	-	-	-	全域	42	49	57	5	13	-	38	46	-	山間農業地域
	(上平村)	-	-	-	全域	41	48	55	4	11	-	38	46	-	山間農業地域
	(利賀村)	-	-	-	全域	40	49	56	7		-	38	46	-	山間農業地域
	(井波町)	-	-	-							-	38		-	平地農業地域
	(井口村)	-	-	-							-	38		-	平地農業地域
波	(福野町)	-	-	-							-	38		-	平地農業地域
	(福光町)	-	-	-	西太美、太美山	44	50	56	3		-	38	54	-	中間農業地域
	富山県														
合計	14	14	26		14	14	12	9	5	4	35	13	66		

資料 森林政策課ほか調

## (10) 林業関係団体一覧

平成24年4月1日現在

団体名	郵便番号	所在地	代表者		電話番号	FAX番号
			代表理事 事会長	代表者		
富山県森林組合連合会	930-2226	富山市八町6931	代表理事 事会長	内藤 邦彦	434-3351	434-1794
富山県山林協会	930-0096	富山市舟橋北町4-19 県森林水産会館	会 長	河合 常則	441-5737	441-5714
(社)とやま緑化推進機構	〃	〃	理事 長	犬島 伸一郎	441-6186	433-6100
富山県樹苗緑化協同組合	〃	〃	理事長	瀬戸 達也	441-6188	433-0361
富山県木材組合連合会	939-0311	射水市黒河新4940	会 長	西村 亮彦	(0766) 30-5101	(0766) 30-5102
富山県木材協同組合連合会	〃	〃	理事長	〃	〃	〃
富山県木材青壮年会	933-0226	射水市堀江千石8 チューモク(株)	会 長	西村 元秀	(0766) 86-2611	(0766) 86-2678
林業・木材製造業労働災害防止協会 富山県支部	930-2226	県森連内	支部長	内藤 邦彦	434-3351	434-1794
富山県建設業協会	930-0094	富山市安住町3-14 建設会館	会 長	近藤 駿明	432-5576	432-5579
富山県緑化造園土木協会	939-8206	富山市布瀬町2-4-16	〃	橋本 莊八	423-1023	423-7400
(社)富山県建築組合連合会	939-8251	富山市西荒屋25-4	〃	丸田 和重	428-8255	428-8277
富山県営営林管理委員会	930-8501	県森林政策課内	〃	天井 一夫	444-3386	444-4429
富山県林業研究グループ協議会	〃	〃	〃	林下 博	444-3387	444-4428
富山県水源林造林協議会	930-0096	富山市舟橋北町4-19 県森林水産会館	〃	澤崎 義敬	431-4292	442-5501
富山県林業構造改善協議会	930-2226	県森連内	〃	内藤 邦彦	434-3351	434-1794
富山県幹線林道整備推進協議会	930-0096	県山林協会内	〃	河合 常則	441-5737	441-5714
富山県林業用優良種苗需給調整協議会	930-8501	県森林政策課内	〃	寺井 幹男	444-3389	444-4428
富山県林政協議会	〃	〃	〃	〃	444-3388	〃
富山県森林審議会	〃	〃	〃	宮口 侗迪	444-3385	〃
富山森林管理署	939-8214	富山市黒崎字塚田割591-2	署 長	森川 誠道	424-4931	424-4934
(独)森林総合研究所森林農地整備センター 富山水源林整備事務所	930-0096	富山市舟橋北町4-19 県森林水産会館	所 長	森下 竹虎	431-4292	442-5501
(社)富山県農林水産公社	〃	〃	理事長	植出 耕一	441-7394	432-7086
(財)花と緑の銀行	939-2713	富山市婦中町上齋田42	〃	石井 隆一	466-2425	465-5923
伏木富山新港植物検疫協会	934-0095	高岡市石丸704-10	〃	柴 秀木	(0766) 82-5523	(0766) 82-2364
富山県森林・木材研究所振興協議会	939-0311	県木連内	会 長	柴 秀木	(0766) 30-5101	(0766) 30-5102
富山県木材輸入協議会	939-0311	県木連内	会 長	田邊 嶽之	(0766) 30-5101	(0766) 30-5102
富山県素材生産組合	932-0231	南砺市山見1721 島田木材内	理事長	西村 亮彦	(0763) 82-0124	(0763) 82-0792
富山県しいたけ生産者協会	930-2226	県森連内	会 長	六田 敏夫	434-1740	434-1799

注: 明記のない限り、電話・FAX番号の市外局番は076

県森林政策課ほか調

---

---

平成22年度版

富山県森林・林業統計書  
平成24年4月刊行

編集  
発行 富山県農林水産部

富山市新総曲輪1番7号  
電話(代)076-431-4111

---

---

本書に使われている紙は、日本の森林を育てるために  
間伐材を積極的に使用しています。