

平成 19 年 度

富 山 県 森 林・林 業 統 計 書

平成21年3月刊行

富 山 県 農 林 水 産 部

はじめに

この統計書は、これまで各種の施策立案、諸事業の展開に寄与するため、本県の森林・林業・木材産業の現況や各種事業の実績、林業担い手、鳥獣保護などに関する、新しく、正確な統計や各種資料を「富山県林業統計書」として掲載、提供してきました。

今回の発行にあたり、平成19年度から実施している「水と緑の森づくり税」を活用した事業の実施状況なども掲載して、さらに内容の充実を図り、名称も「富山県森林・林業統計書」と改め、幅広い層の方々の要望に応えるものとなりました。

本書が、「森林・林業の振興」及び「豊かで美しい森づくり・花と緑の地域づくり」のための各種施策の展開を図るうえで、必要な情勢分析や事業計画立案等の基礎資料として、また、本県の森林に関わる正確な情報を知る上での手助けとして、関係の方々に広く活用いただければ幸いです。

おわりに、本書の編集にあたり、資料の提供にご協力いただいた関係各位に、深く感謝申し上げます。

平成21年3月

富山県農林水産部長

柴田 敏秋

利用される方々に

1. 本書は、県森林政策課、自然保護課、統計調査課、農林水産総合技術センター、北陸農政局富山農政事務所、県森林組合連合会、その他関係官公署・団体から収集した資料により編集してあります。
2. 本書は原則として、平成15年(年度・暦年)から平成19年(年度・暦年)の5ヶ年間の資料に基づき作成したものです。
3. 特に注記しない限り、年度は平成20年3月31日現在で、年次は19年12月31日現在のものです。
4. 各統計の単位は、表の右肩に示してあります。また、単位以下は四捨五入を原則としたため、各数の計が総数に一致しない場合があります。
5. 統計表の符号の用法は次のとおりです。
 - 「0」 …… 数値が単位未満のもの
 - 「-」 …… 該当数値がないもの
 - 「…」 …… 該当数値不詳のもの
 - 「△」 …… 負数(マイナス)のもの
6. 市町村合併により平成16年11月1日に砺波市、南砺市、平成17年4月1日に富山市、同年11月1日に高岡市、射水市、平成18年3月31日に黒部市が新たに誕生しましたが、それぞれの新市に記載してある数値は、新市を対象とした調査数値があるものに対してはその数値を、合併前の市町村を対象とした調査数値しかないものについては合併前の市町村の数値を単純に合算して記載してあります。
7. 本書の統計資料についての問合せ等は、各表脚注に掲げた諸機関又は県森林政策課にお願いします。

目 次

	頁
富山県森林・林業の概況	1 ～ 16
統 計 表	
1 人口・土地	
(1)人口・就業者数	18 ～ 19
(2)土地	20 ～ 21
2 森林の概況	
(1)市町村別所有形態別森林面積	22 ～ 23
(2)市町村別林種別面積、蓄積(民有林)	24 ～ 27
(3)全県森林計画区別、樹種別森林資源表(民有林)	28 ～ 29
(4)全県森林計画区別、樹種別年齢別森林資源表(民有林)	30 ～ 50
(5)市町村別ゾーニング別森林面積(民有林)	51
(6)私有林の市町村別、所有形態別森林面積	52 ～ 53
(7)市町村別標高階別森林面積(民有林)	54 ～ 55
(8)市町村別傾斜階別森林面積(民有林)	56 ～ 57
3 森林計画	
(1)森林施業計画認定実績(平成15年度以降)	58 ～ 59
4 水と緑の森づくり	
(1)平成19年度 里山再生整備事業実施状況	60
(2)平成19年度 里山再生整備事業実施地区位置図	61
(3)平成19年度 みどりの森再生事業実施状況	62
(4)平成19年度 みどりの森再生事業実施箇所位置図	63
(5)「とやまの森づくりサポートセンター」への登録団体一覧	64 ～ 65
5 造林	
(1)造林実績	66 ～ 67
(2)山行苗木需給実績	68
(3)林業用種苗生産者経営体別苗畑面積	68
(4)採種園(育種母樹林)の状況	69
(5)採穂園(育種母樹林)の状況	69

(6) 民有林適地適木調査実績(土壌型別分布表)	．．．．．	70	～	71
6 林道・作業道(路)				
(1) 林道現況	．．．．．	72	～	73
(2) 林道事業実績	．．．．．	74	～	75
(3) 作業道(路)現況	．．．．．	76	～	77
(4) 市町村別作業道(路)開設実績	．．．．．	78	～	79
(5) 緑資源幹線林道事業の概況	．．．．．	80	～	81
(6) 林道災害復旧事業実績	．．．．．	82		
7 林業機械				
(1) 林業機械の推移	．．．．．	83		
(2) 高性能林業機械の推移	．．．．．	83		
8 林業構造改善事業				
(1) 林業構造改善事業実施市町村位置図	．．．．．	84	～	85
(2) 市町村別事業実績総括表	．．．．．	86	～	87
(3) 第一次林構	．．．．．	88		
(4) 第二次林構	．．．．．	89		
(5) 新林構	．．．．．	90	～	91
(6) 活性化林構実施状況	．．．．．	92	～	93
(7) 強化林構実施状況	．．．．．	94	～	95
(8) 確立林構実施状況(緊急林構含)	．．．．．	96	～	97
(9) 林業・木材産業構造改革事業実施状況	．．．．．	98	～	99
(10) 強い林業・木材産業づくり交付金、森林づくり交付金実施状況	．．．．．	100	～	101
9 林業金融				
(1) 農林漁業金融公庫の貸付実績	．．．．．	102	～	103
(2) 林業改善資金の貸付実績	．．．．．	102	～	103
(3) 木材産業等高度化推進資金の貸付状況(年度末貸付残高)	．．．．．	102	～	103
10 林産物				
(1) 素材需給量	．．．．．	104	～	105
(2) 素材生産量(用途別、樹種別)	．．．．．	104	～	105
(3) 製材動態	．．．．．	104	～	105

(4) 製材用素材の樹種別入荷量	．．．．．	106 ～ 107
(5) 木材チップ需給状況	．．．．．	106 ～ 107
(6) 木材チップ工場数	．．．．．	106
(7) しいたけほだ木伏込状況並びに特用林産物生産量	．．．．．	108 ～ 109
11 森林被害		
(1) 森林病虫害等防除実績	．．．．．	110
(2) 森林国営保険契約と損害てん補実績	．．．．．	111
12 森林組合		
(1) 森林組合連合会の構成	．．．．．	112 ～ 113
(2) 森林組合の構成	．．．．．	112 ～ 113
(3) 森林組合の事業内容	．．．．．	112 ～ 113
(4) 森林組合の状況	．．．．．	114
(5) 生産森林組合	．．．．．	115
(6) 下刈作業学生(草刈り十字軍)実績	．．．．．	116 ～ 117
13 林業労働, 入会林野, 林業後継者		
(1) 林業担い手数	．．．．．	118 ～ 119
(2) 入会林野等整備事業実績	．．．．．	120
(3) 林業グループ(林業研究グループ)の現況	．．．．．	120
(4) 青年林業士・指導林家・青年伐木造材士・林業作業士 (グリーンワーカー)・普及指導協力員の現況	．．．．．	121 ～ 124
(5) 花とみどりの少年団の現況	．．．．．	126 ～ 127
14 県営林		
(1) 県有林種別面積	．．．．．	128
(2) 県行造林種別面積	．．．．．	129
(3) 県有林の現況	．．．．．	130
(4) 県行造林の現況	．．．．．	131 ～ 132
(5) 水源林造成基金による取得用地	．．．．．	133
15 治山		
(1) 治山事業実績	．．．．．	134 ～ 137
(2) 緊急治山等事業、施設災害復旧事業および県単治山事業実績	．．．．．	138 ～ 141

(3) 山地災害危険地区数	．．．．．	142
---------------	-------	-----

16 保安林

(1) 保安林の種類別面積表	．．．．．	144 ～ 147
(2) 保安林の解除実績表	．．．．．	148 ～ 149
(3) 林地開発許可状況	．．．．．	150 ～ 151
(4) 林地開発連絡調整状況	．．．．．	152 ～ 153

17 鳥獣保護及び狩猟

(1) 狩猟者登録証交付状況	．．．．．	154
(2) 狩猟者登録を受けた者による鳥類捕獲数	．．．．．	154
(3) 狩猟者登録を受けた者による獣類捕獲数	．．．．．	154
(4) 有害鳥獣として捕獲された鳥類	．．．．．	155
(5) 有害鳥獣として捕獲された獣類	．．．．．	155
(6) 鳥獣保護区等一覧表	．．．．．	156 ～ 158

18 緑化

(1) 緑の羽根募金状況	．．．．．	159
--------------	-------	-----

19 試験研究

(1) 林業試験場	．．．．．	160 ～ 161
(2) 木材試験場	．．．．．	162 ～ 163

20 付表

(1) 森林・林業行政年表	．．．．．	164 ～ 165
(2) 森林・林業振興計画等関連図	．．．．．	166 ～ 167
(3) とやま森林浴の森、箇所一覧及び箇所位置図	．．．．．	168 ～ 170
(4) 縣市町村の木・花木・花の一覧表	．．．．．	171
(5) とやま花の名所、箇所一覧及び箇所位置図、花ごよみとやま	．．．．．	172 ～ 175
(6) 富山さくらの名所、箇所一覧及び箇所位置図、さくら開花カレンダー	．．．．．	176 ～ 177
(7) とやま水源の森、箇所一覧及び箇所位置図	．．．．．	178 ～ 179
(8) 自然公園等の概要	．．．．．	180 ～ 183
(9) 林業関係事業等の市町村指定年度等一覧表	．．．．．	184 ～ 185
(10) 林業関係団体一覧	．．．．．	186

富山県森林・林業の概況

森林・林業・林産業の主要指標

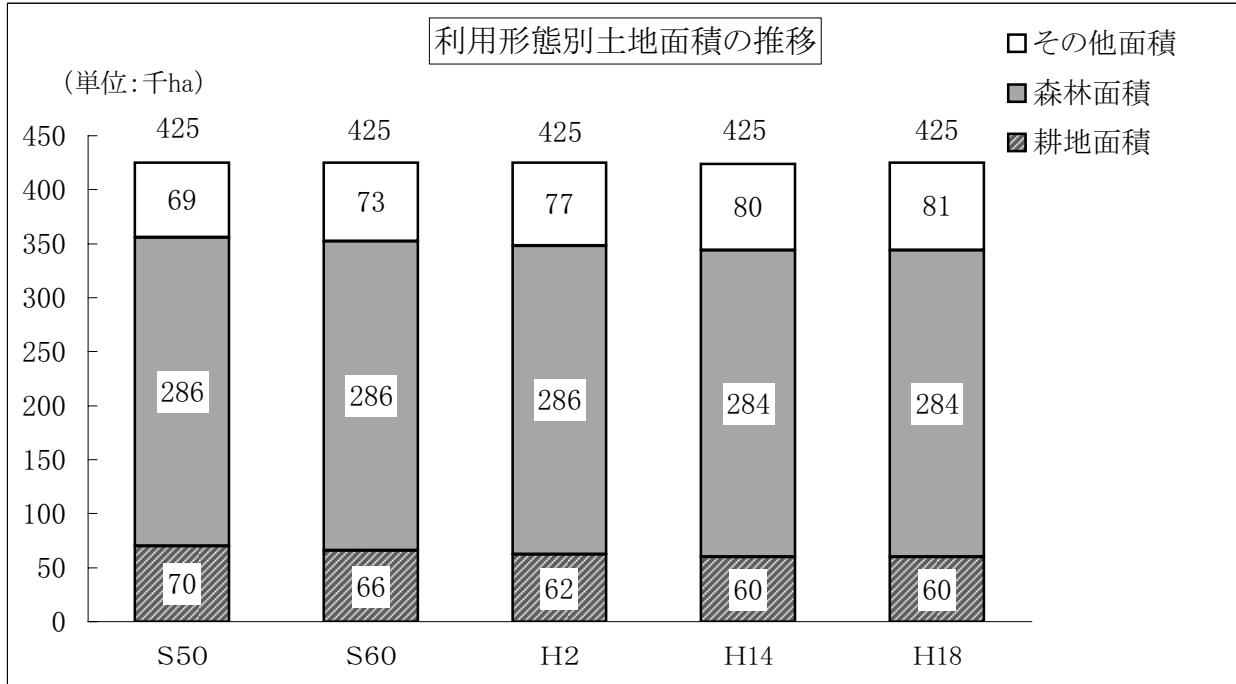
区 分	単位	数値	全国順位	備考(出典・調査時期)		
総土地面積	千ha	425	33	全国市町村要覧(総務省自治行政局市町村課)平成18年版		
森林面積	千ha	284	33	森林資源現況調査(林野庁計画課)H19.3.31現在		
森林率	%	67	25	〃		
民 有 林	面積	千ha	178	38	〃	
	蓄積	千m3	34,240	37	〃	
	人 工 林	面積	千ha	49	42	〃
		率	%	28	44	〃
	蓄積	千m3	17,672	42	〃	
素材生産量	千m3	68	40	平成19年木材需給報告書(農林水産省統計部)		
しいたけ生産量	t	1,267	21	森林政策課調べ・H19年次(生)		
なめこ生産量	t	396	12	〃		
林家戸数	戸	6,409	44	2005年農林業センサス H17.2.1時点		
林業就業者数	人	232	44	平成17年国勢調査 H17.10.1時点		
林業産出額	千万円	270	35	平成18年生産林業所得統計報告書(農林水産省統計部)		
生産林業所得	千万円	133	38	〃		
森林組合数	組合数	8	38	2008森林・林業統計要覧 H19年3月末		
素材需要量	千m3	813	10	平成19年木材需給報告書(農林水産省統計部)		
外材依存率	%	89.7	4	〃		
製材工場数	工場	125	34	〃		
民有林林道密度	m/ha	8.7	2	民有林森林整備施策のあらまし・H18年度末		
保安林率	%	69	1	2008森林・林業統計要覧 H19年3月末		

注:出典・調査時点の違いにより、数値が次ページ以降の数値と一致しない場合がある。

1 森林資源の現況

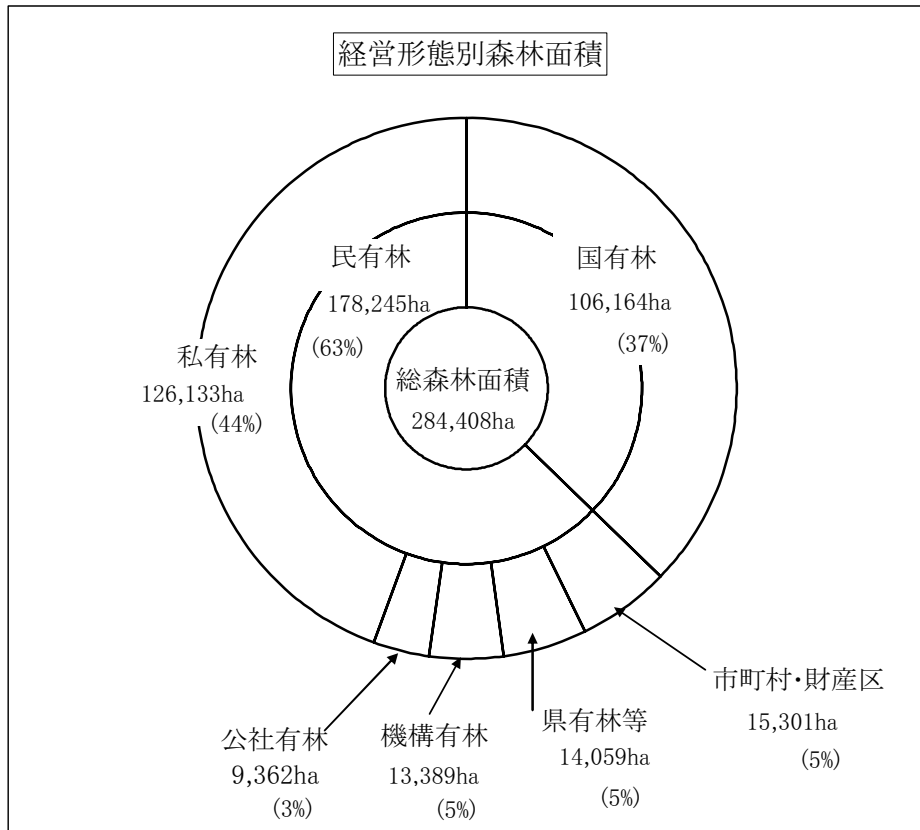
(1) 土地利用

本県の森林面積は284千haで、総土地面積425千haの67%を占め、全国平均とほぼ同じである。



(2) 経営形態別森林面積

経営形態別森林面積は国有林が37%、民有林63%であり、そのうち、私有林は民有林の71%を占めている。

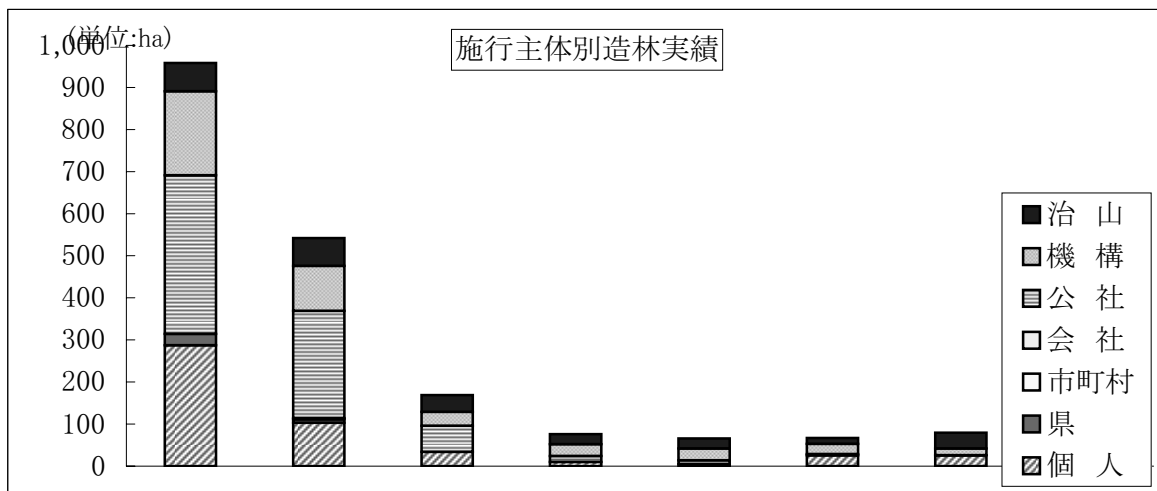


(平成20年3月31日現在)

2 造林等

(1) 人工造林の推移

本県の造林実績は昭和42年度の2,232haをピークに減少を続け、平成19年度には64haと最盛時の3%に落ち込んでいる。

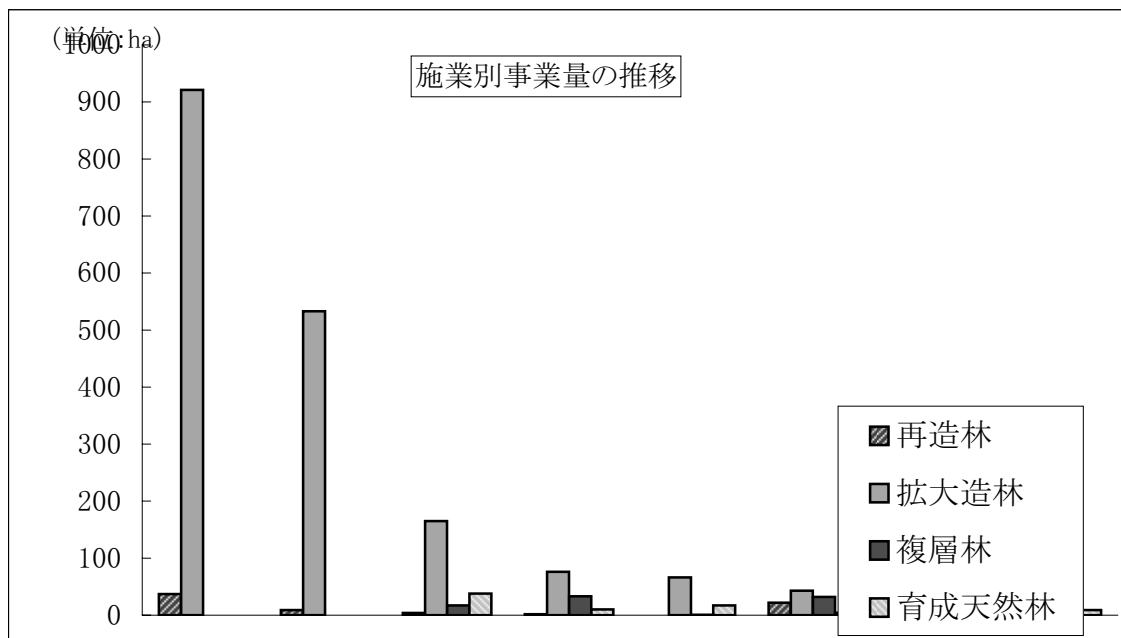


年度	S50	S60	H10	H15	H16	H17	H18	H19
個人	287	103	34	10	5	25	25	40
県	27	8	-	-	-	-	-	-
市町村	-	3	-	-	-	3	0	-
会社	-	-	-	-	-	-	-	-
公社	377	255	62	14	9	-	-	-
機構	200	107	33	28	28	24	16	15
治山	67	66	40	24	24	14	38	9
計	958	542	169	76	66	67	79	64

※ 実績は、拡大造林、再造林のみ。

(2) 人工造林・複層林・育成天然林整備の推移

最近は、再造林、拡大造林、育成天然林は横ばい傾向にある。



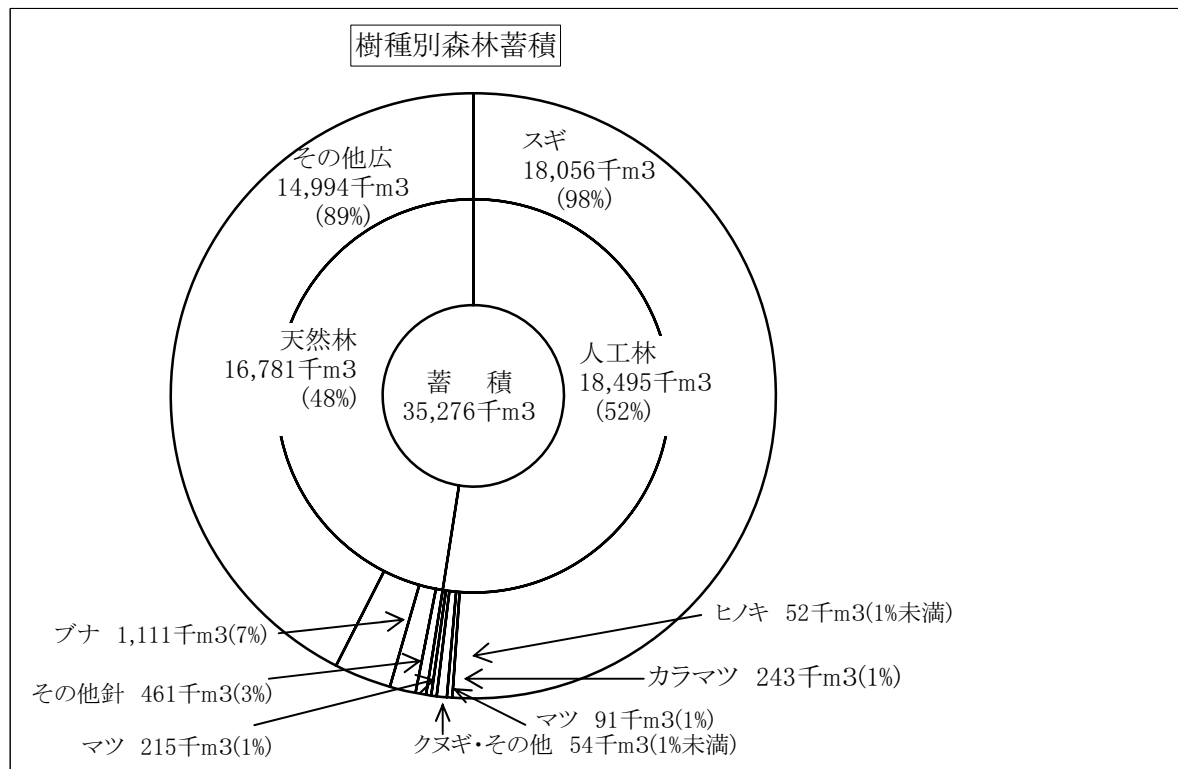
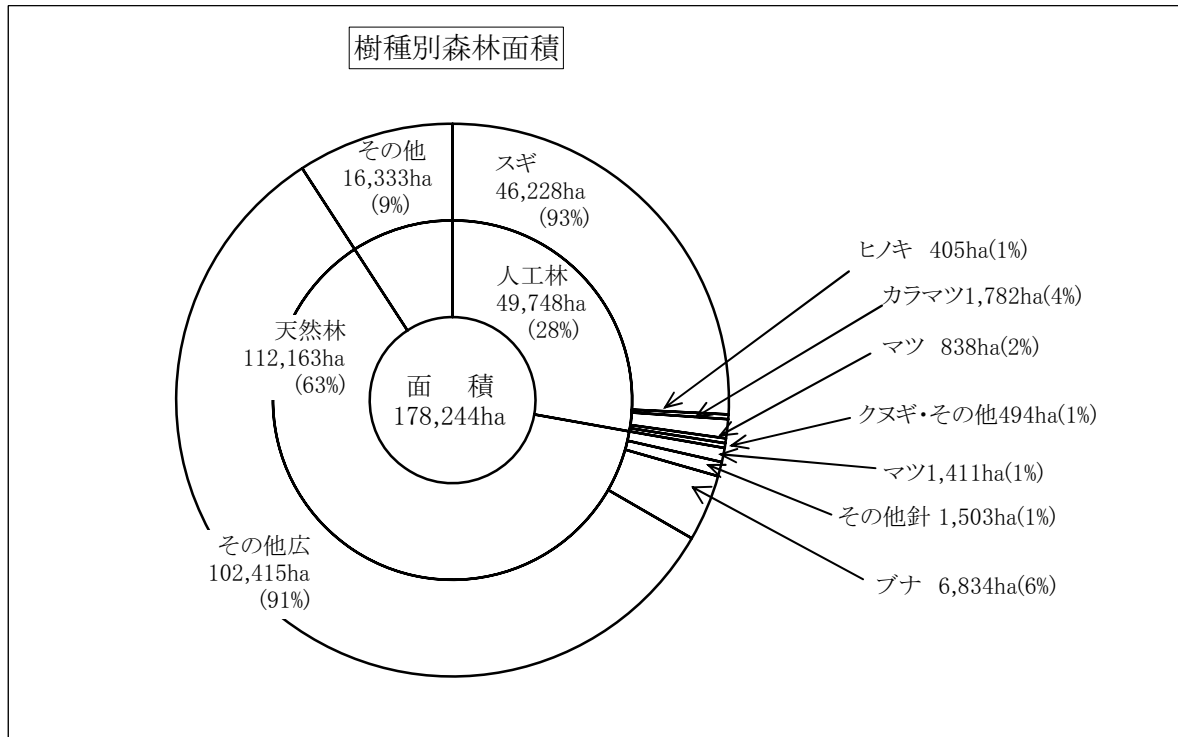
年度	S50	S60	H10	H15	H16	H17	H18	H19
再造林	37	9	4	2	0	22	42	17
拡大造林	921	533	165	76	66	43	38	47
複層林	-	-	17	33	1	32	12	-
育成天然林	-	-	38	10	17	4	4	9

※ 事業量には、機構を含む。複層林は樹下植栽を含む。

(3) 民有林の樹種別森林面積及び蓄積

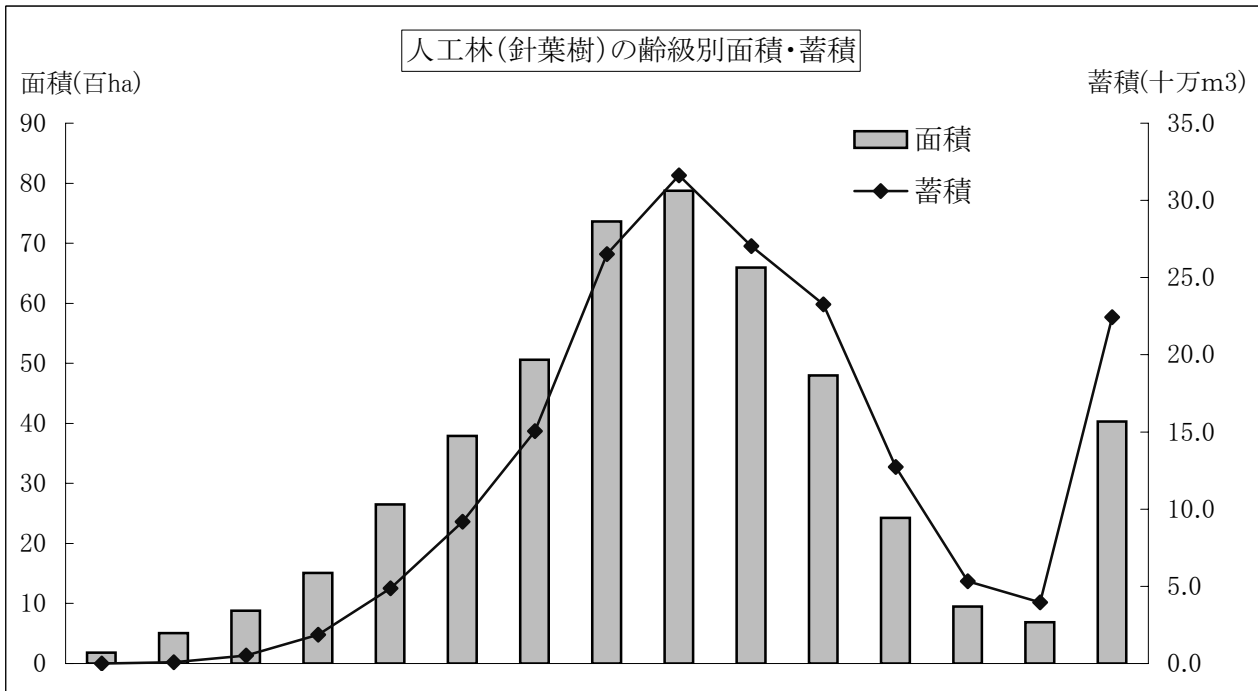
樹種別面積構成は針葉樹が 32.3% (スギ28.6%、マツ類2.5%、ヒノキ0.3%、その他針0.9%)
 広葉樹 67.7%、その他9.2%である。

樹種別蓄積構成は針葉樹が 54.2% (スギ51.3%、マツ類1.6%、ヒノキ0.1%、その他針1.2%)
 広葉樹 45.8%である。



(4) 民有林人工林(針葉樹)の齢級構成

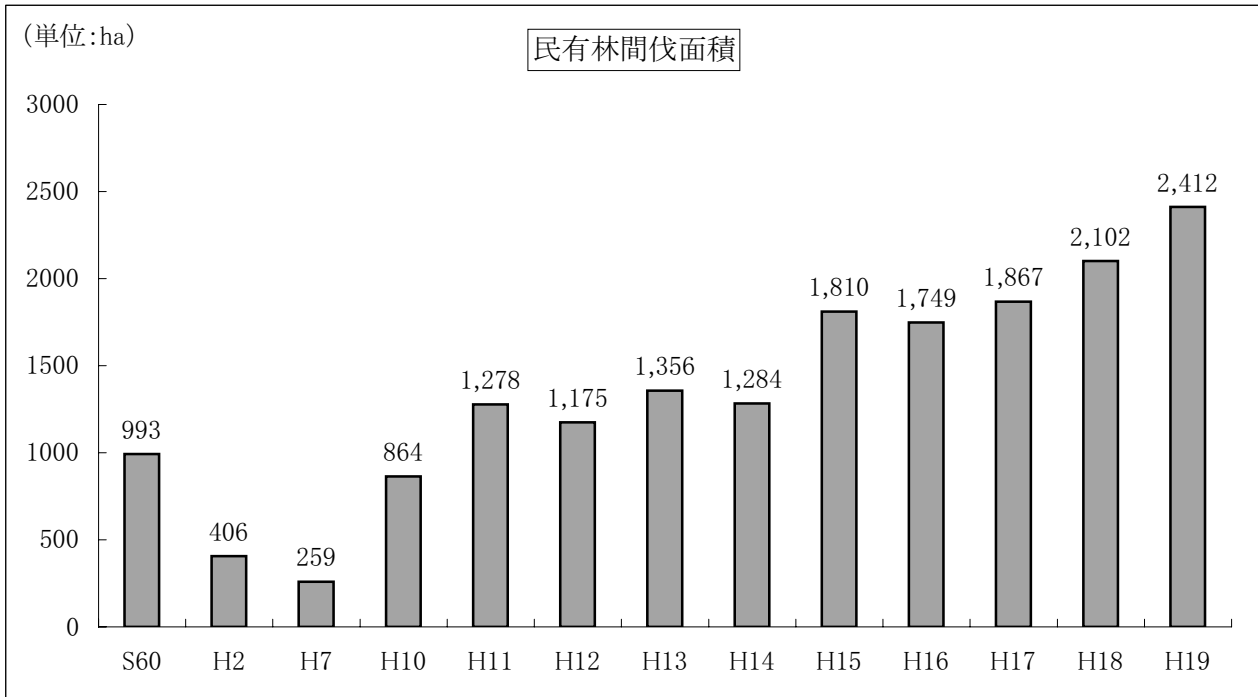
保育を必要とする7齢級以下(35年生以下)の森林面積割合は29%である。



齢級	1	2	3	4	5	6	7	8	9	10	11	12	13	14	15~
面積	2	5	9	15	26	38	51	74	79	66	48	24	9	7	40
蓄積	0.0	0.1	0.5	1.9	4.9	9.2	15.0	26.5	31.6	27.0	23.3	12.7	5.3	4.0	22.4

(5) 民有林間伐実績

平成19年から平成24年までの6ヶ年は富山県森林吸収量確保推進計画に基づき、年間2,100haの間伐を目標としている。



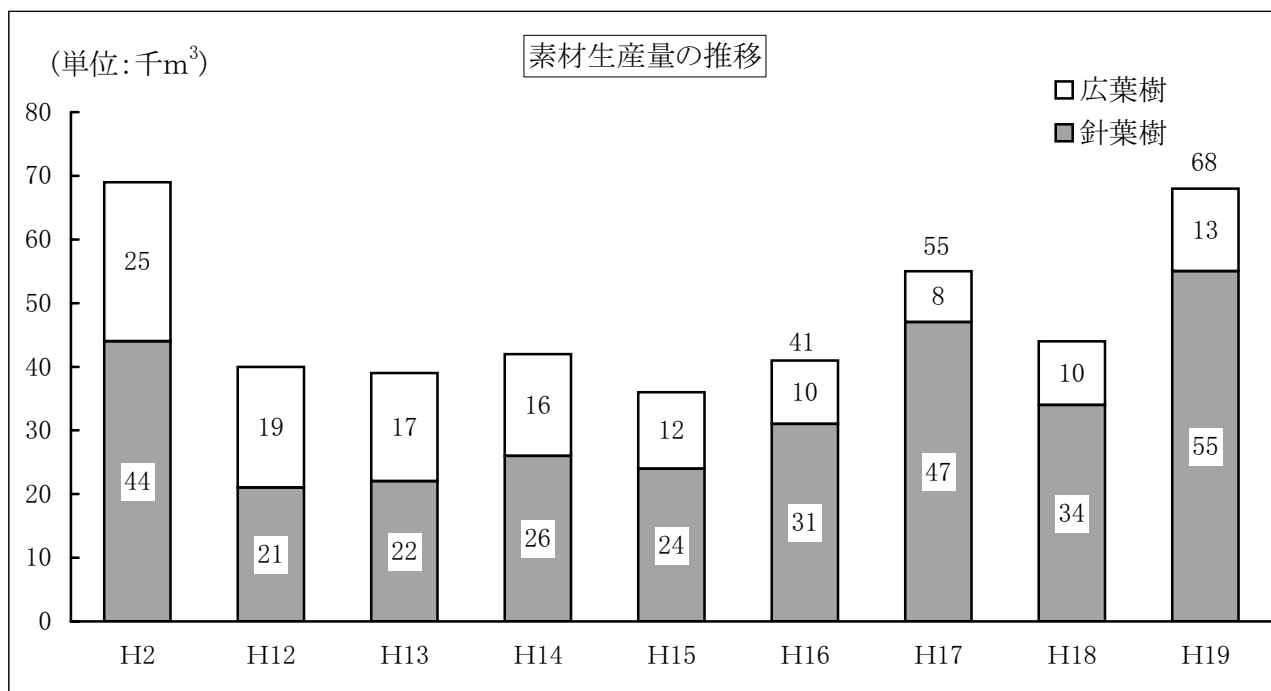
※ 除伐を含む。

3 林産物生産

(1) 木材

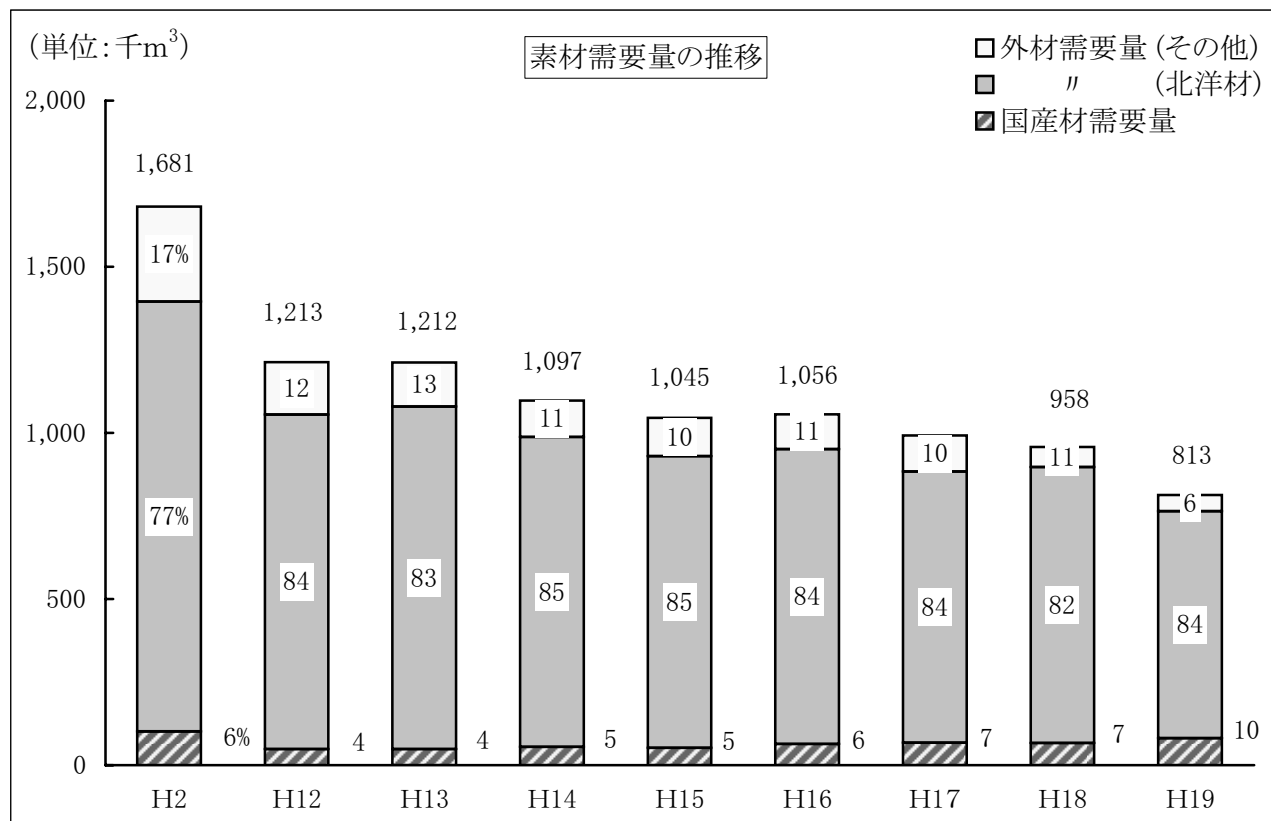
(ア) 素材生産

素材の生産量は、昭和39年の261千 m^3 をピークとして、平成19年は68千 m^3 と最盛時の26.1%に落ち込んでいる。



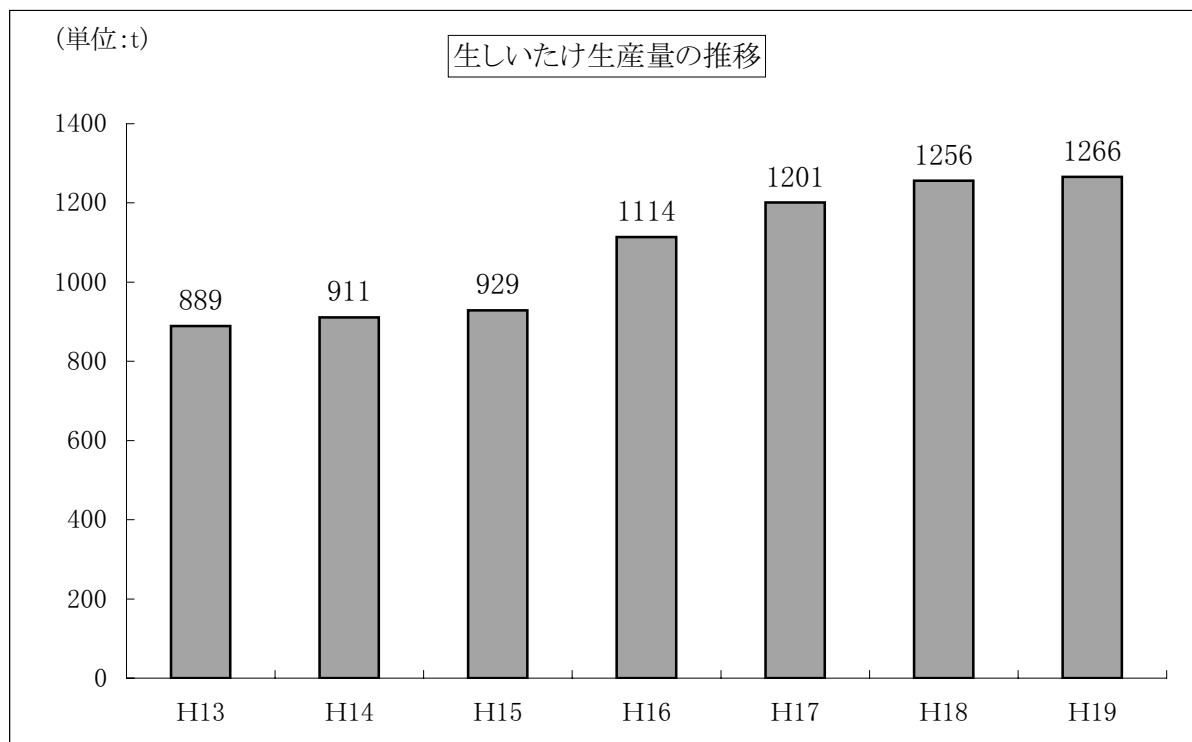
(イ) 木材の需要(素材)

国産材、外材別では外材が90%を占めており、典型的な外材主導型の需給構造となっている。

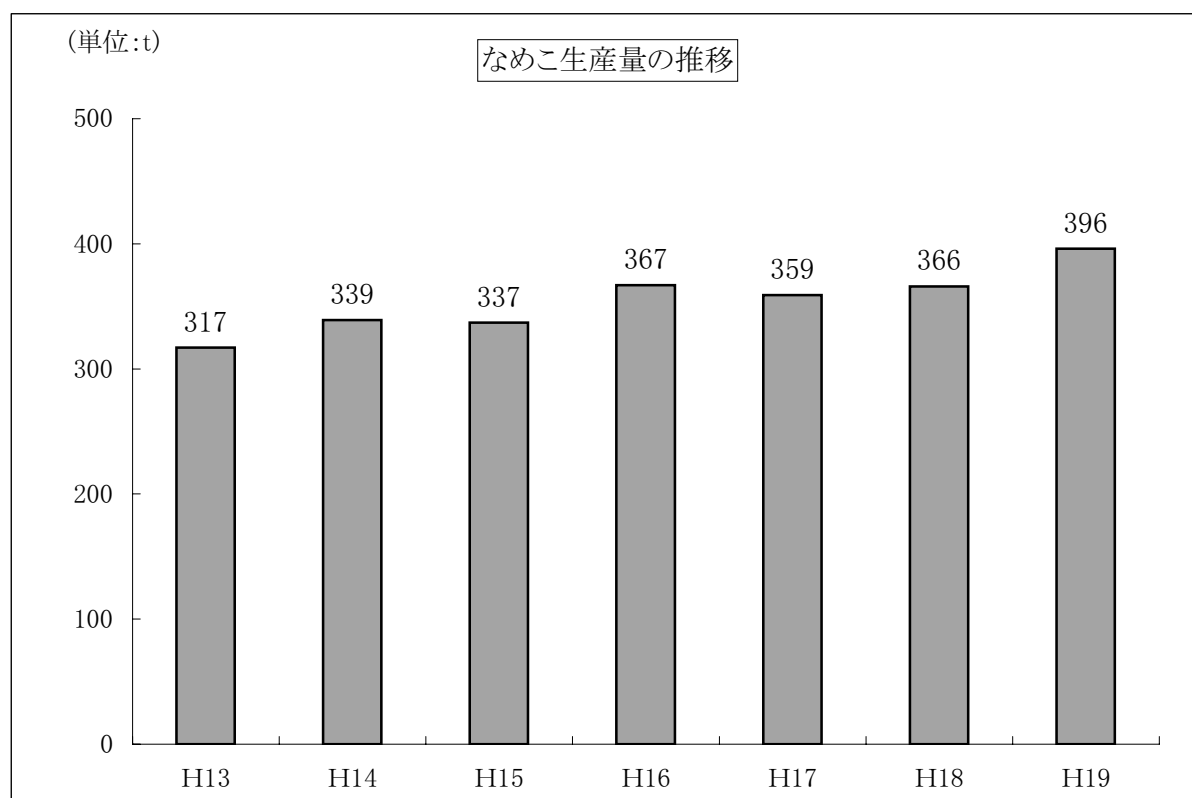


(2) 特用林産

(ア) 生しいたけ



(イ) なめこ



4 森林組合

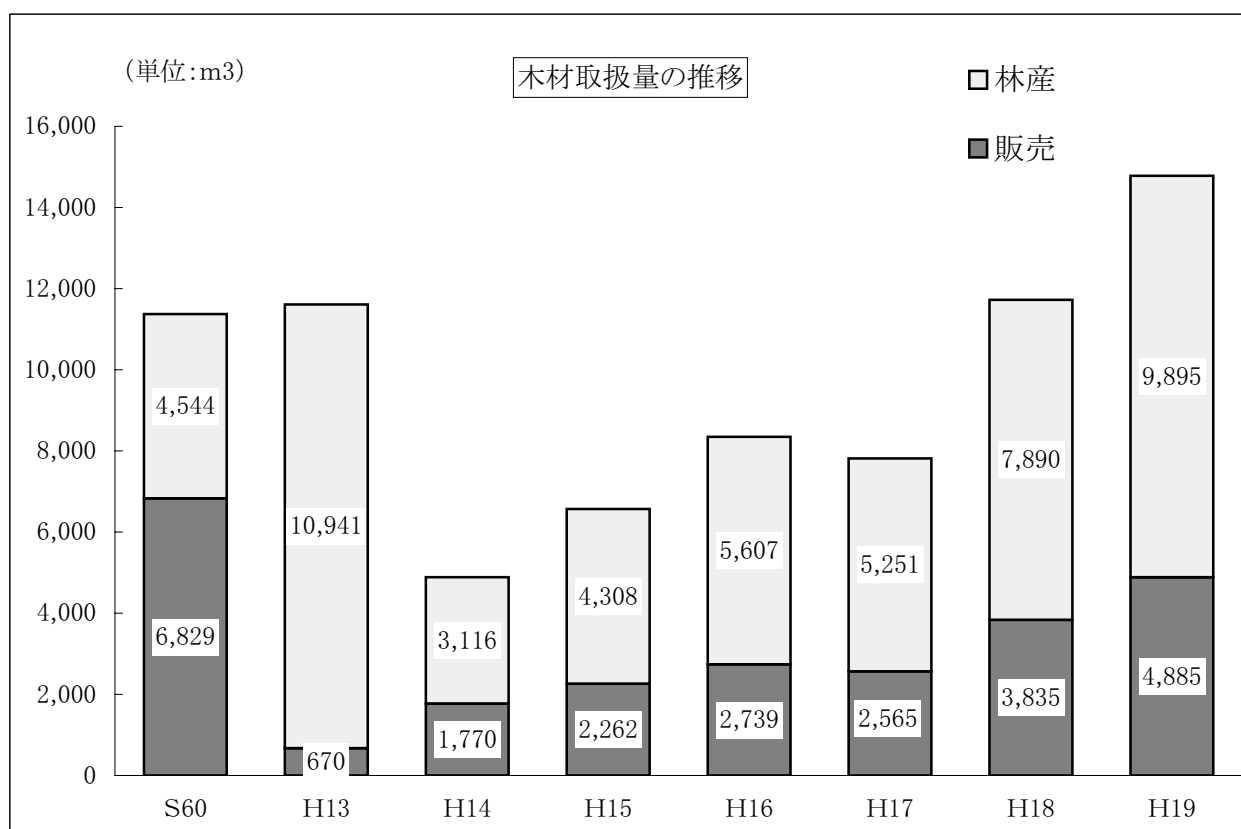
(1) 森林組合の概況

森林組合の平成19年度末総数は、8組合である。

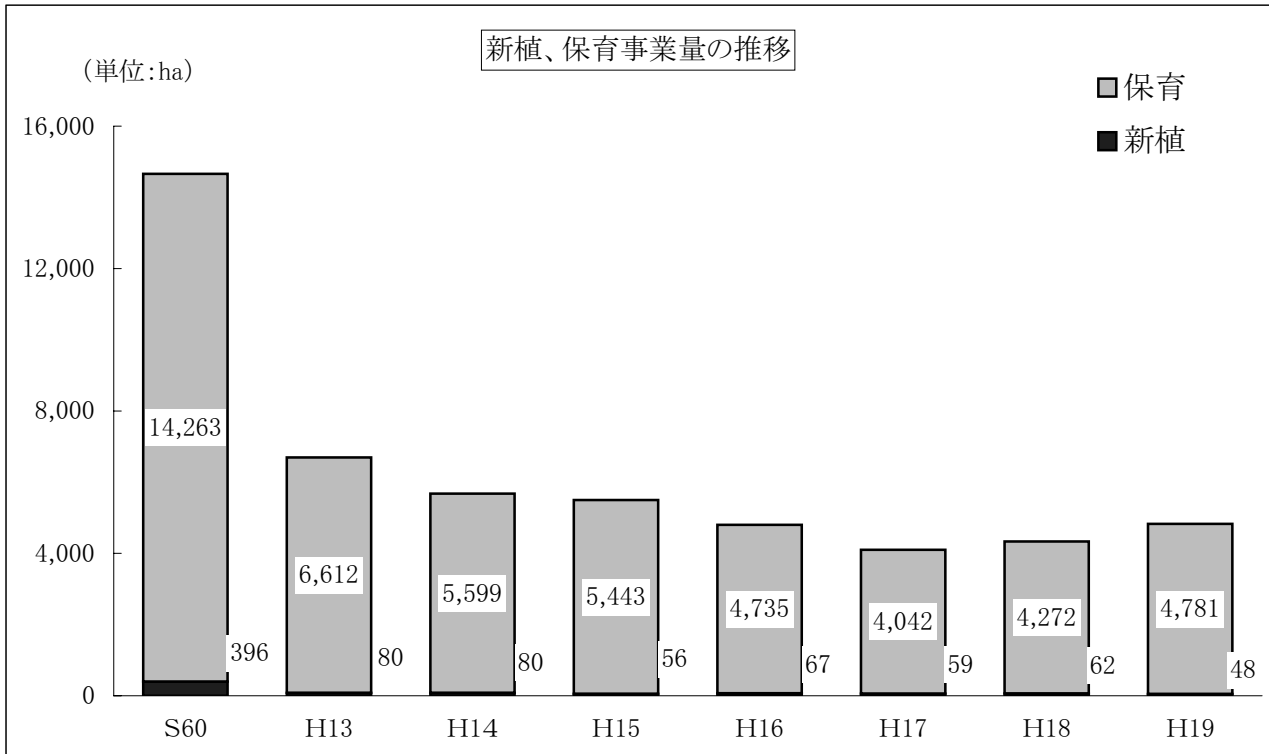
森林組合の推移

区 分	S60	H13	H14	H15	H16	H17	H18	H19
森 林 組 合 数	15	8	8	8	8	8	8	8
森 林 組 合 員 (人)	25,928	25,119	25,145	25,134	25,194	25,178	25,161	25,046
組 合 員 森 林 所 有 面 積 (ha)	152,165	146,526	146,530	146,532	146,663	145,963	145,950	145,940
払 込 済 出 資 金 額 (千 円)	324,418	420,392	425,503	426,292	431,478	432,757	432,343	431,800
当 期 剰 余 金 (千 円)	31,002	99,292	24,536	53,259	26,134	3,209	21,535	70,205

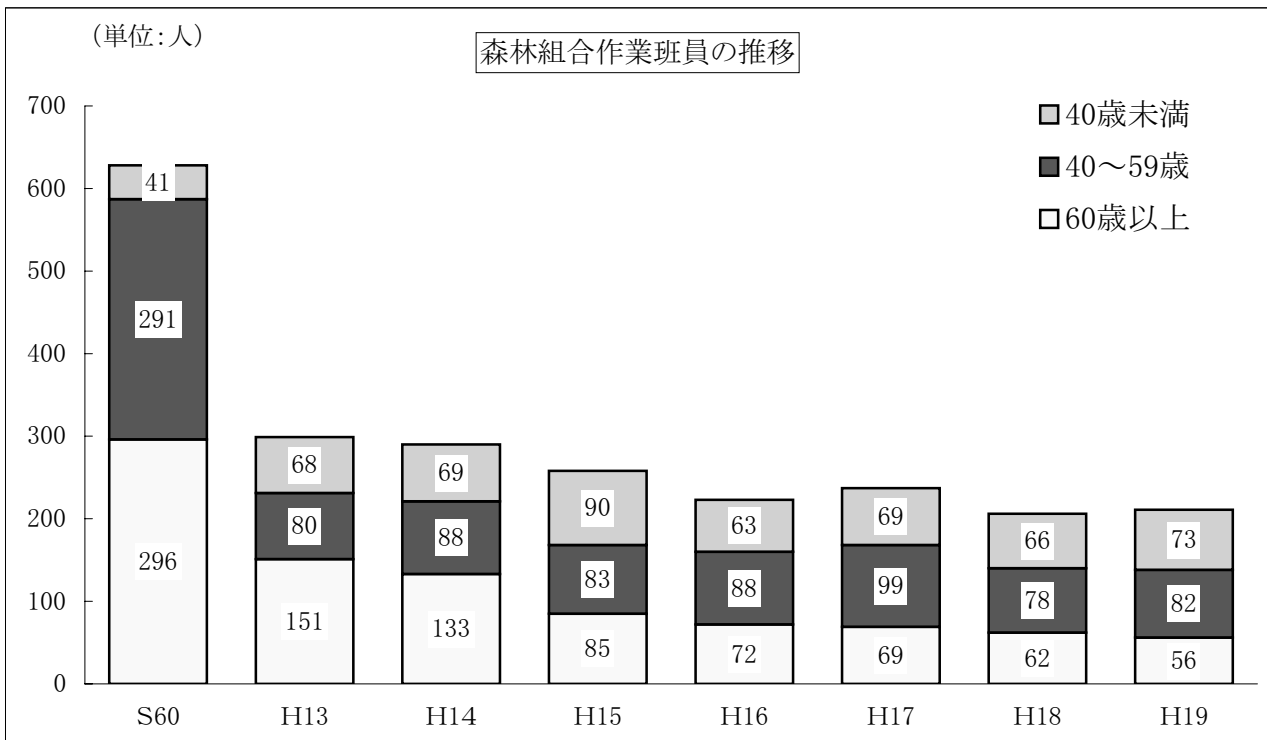
(2) 木材取扱量



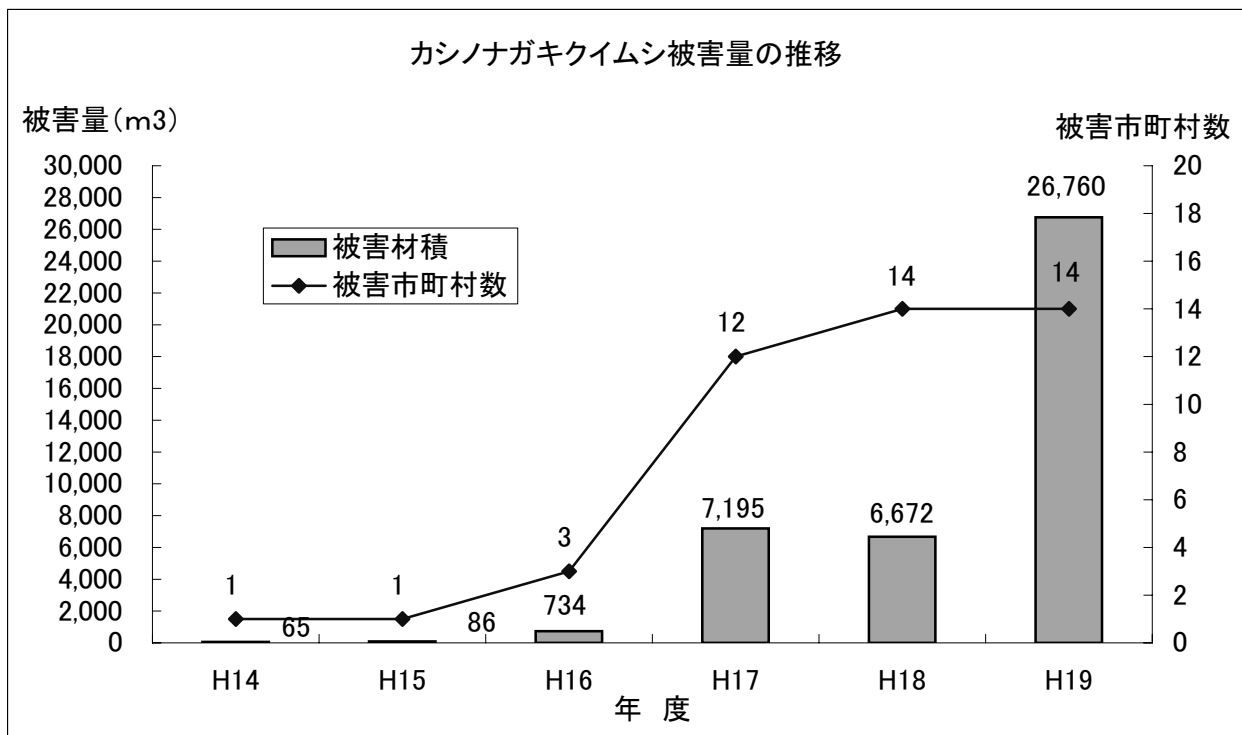
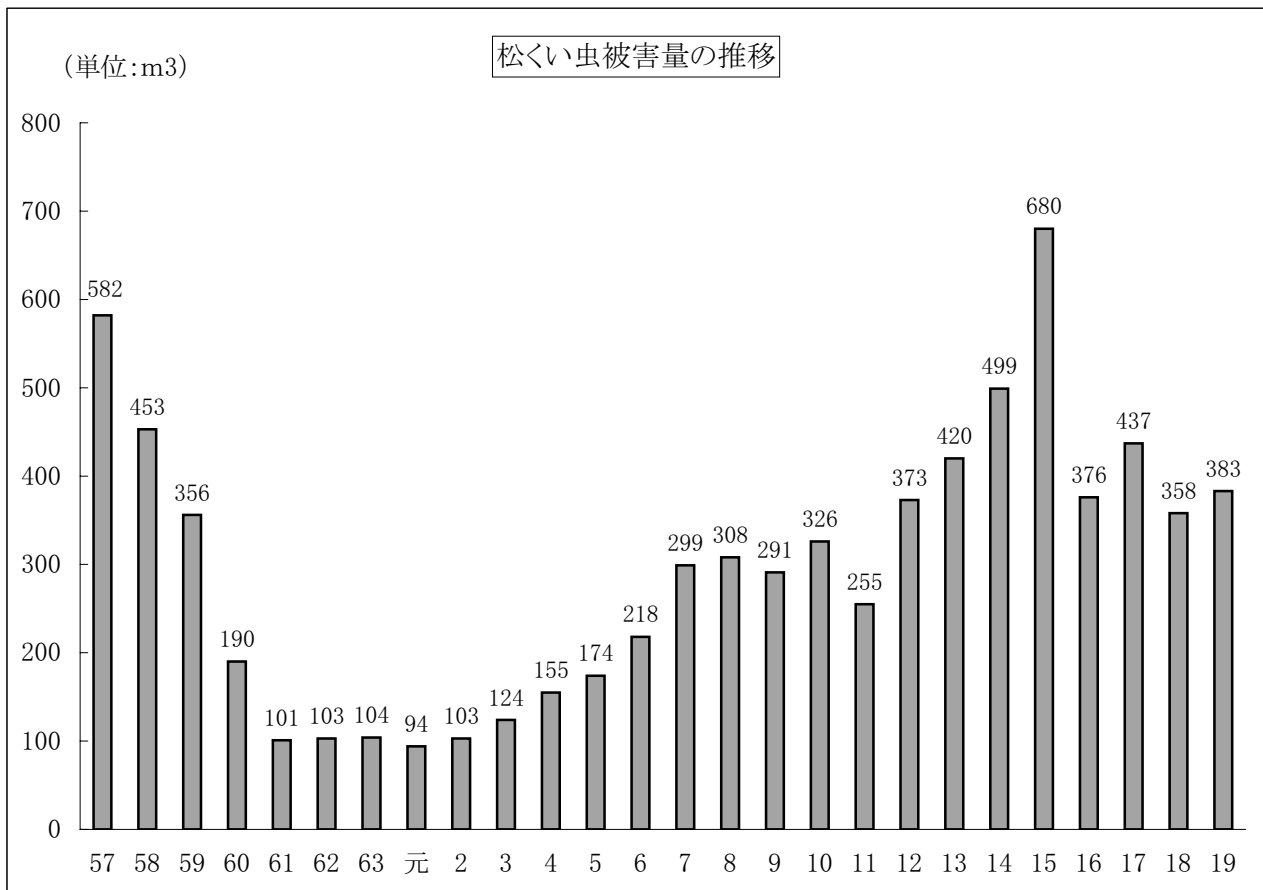
(3) 森林造成事業



(4) 森林組合作業班員

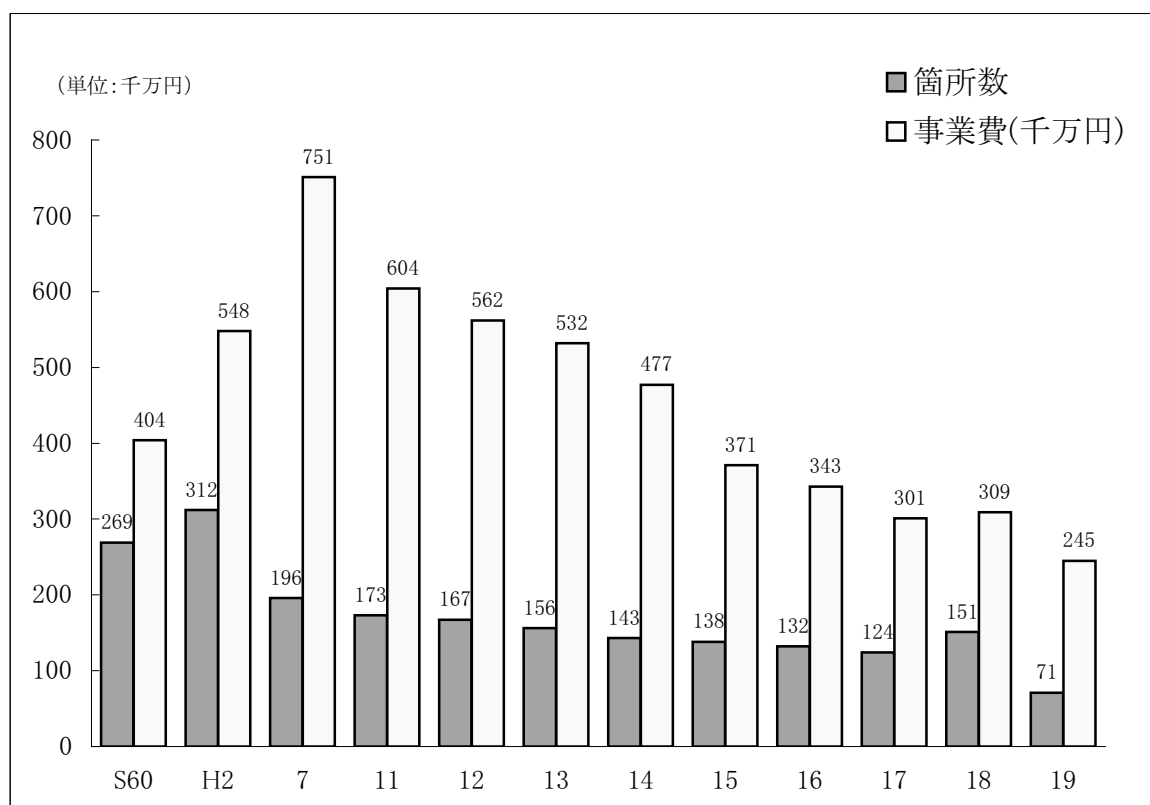
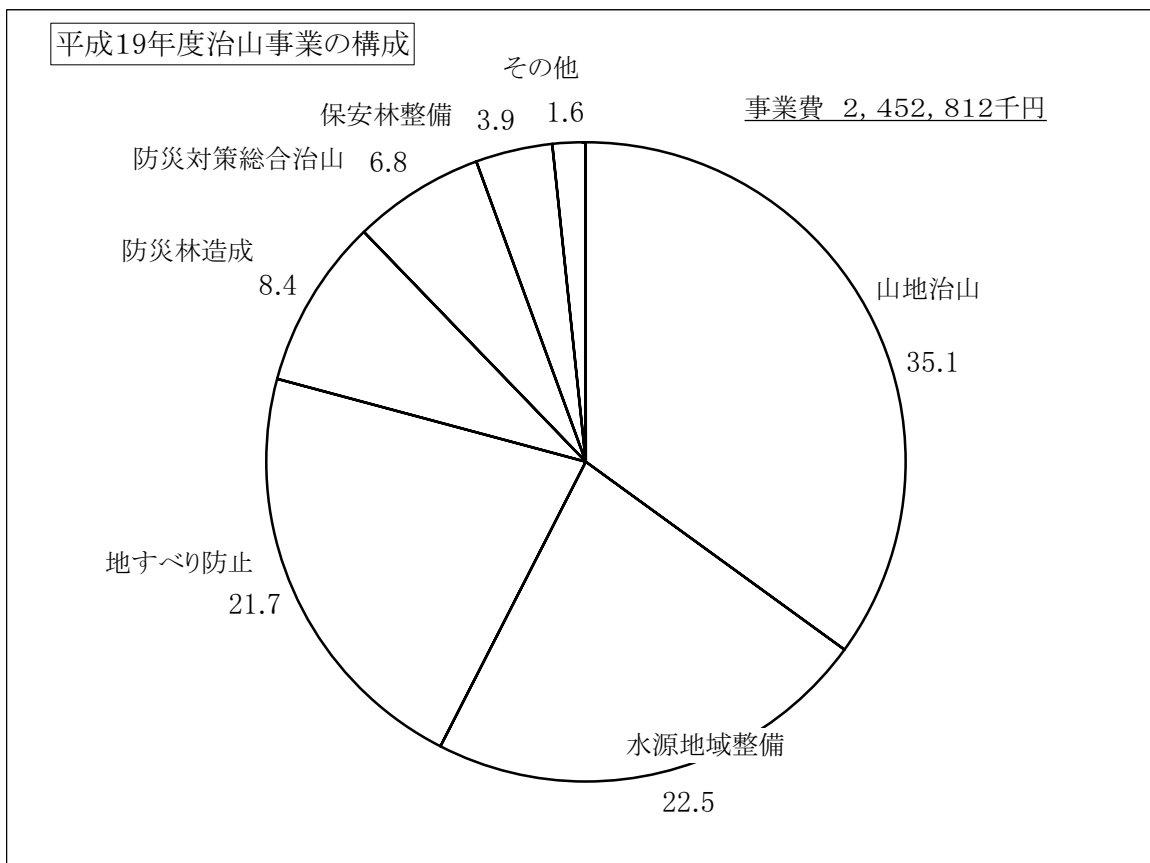


5 森林被害

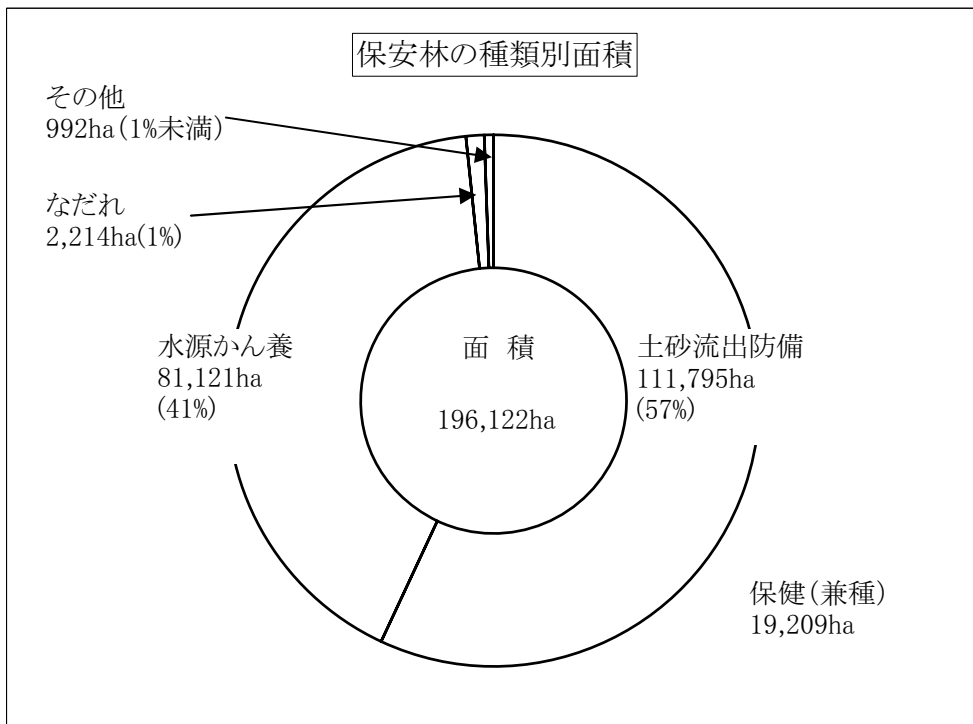
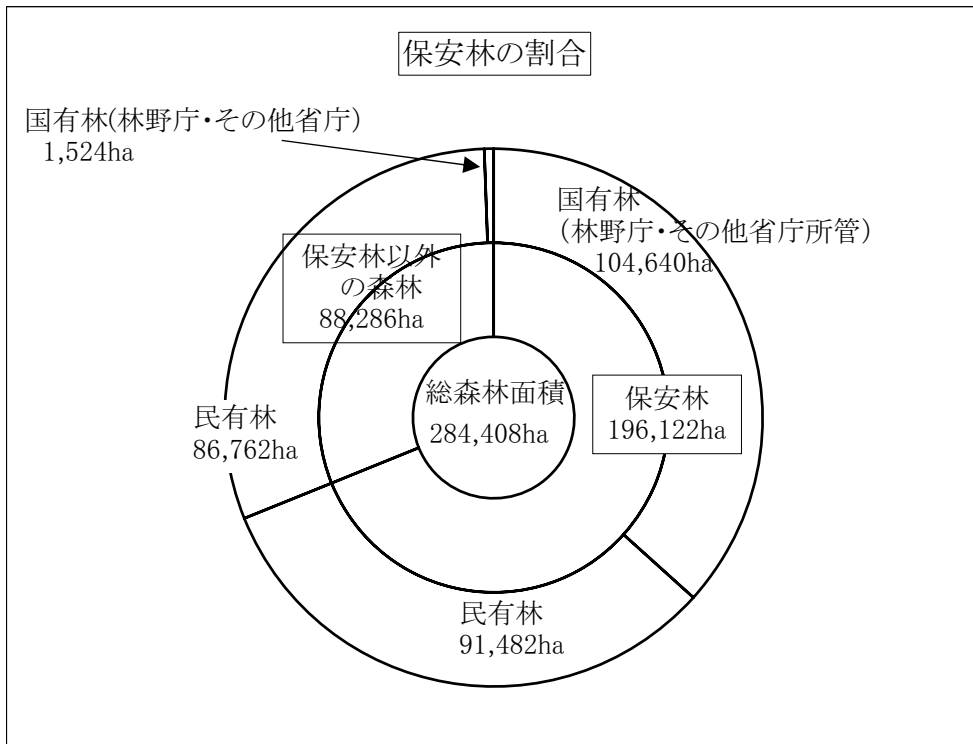


注 被害市町村数については、平成16年度以降合併後市町村数である

6 治 山

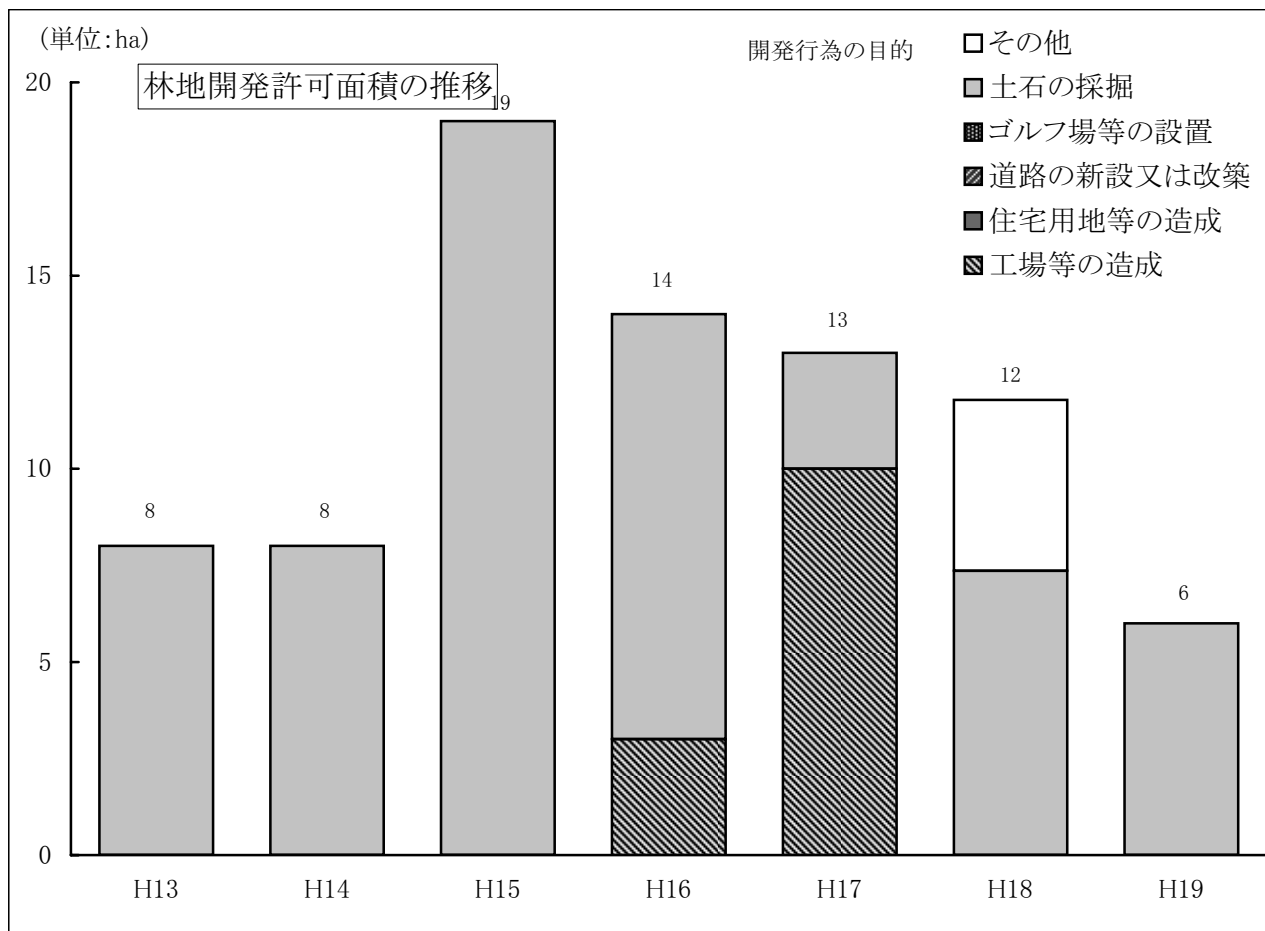


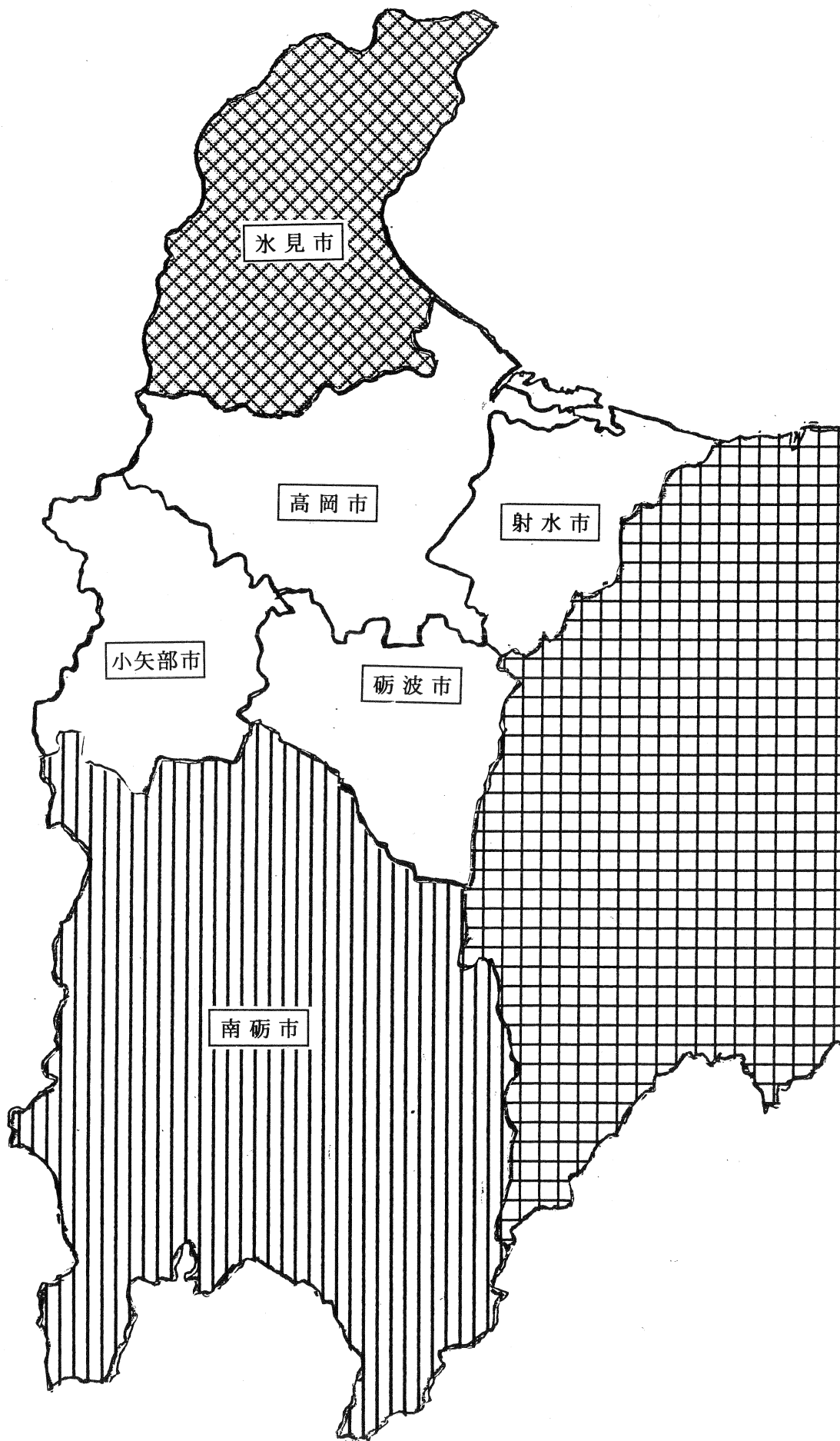
7 保安林

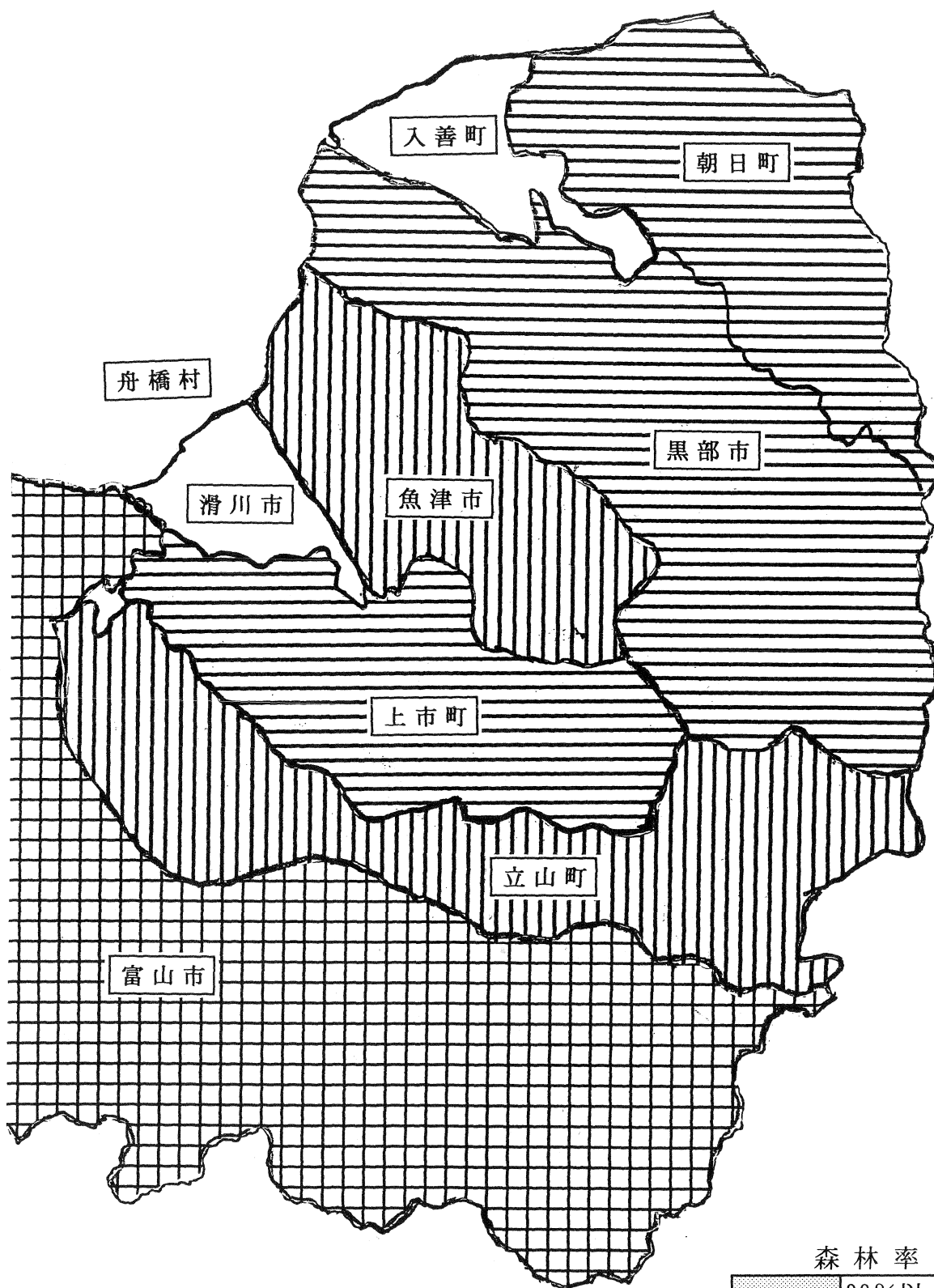


(平成20年3月31日現在)

8 林地開発許可





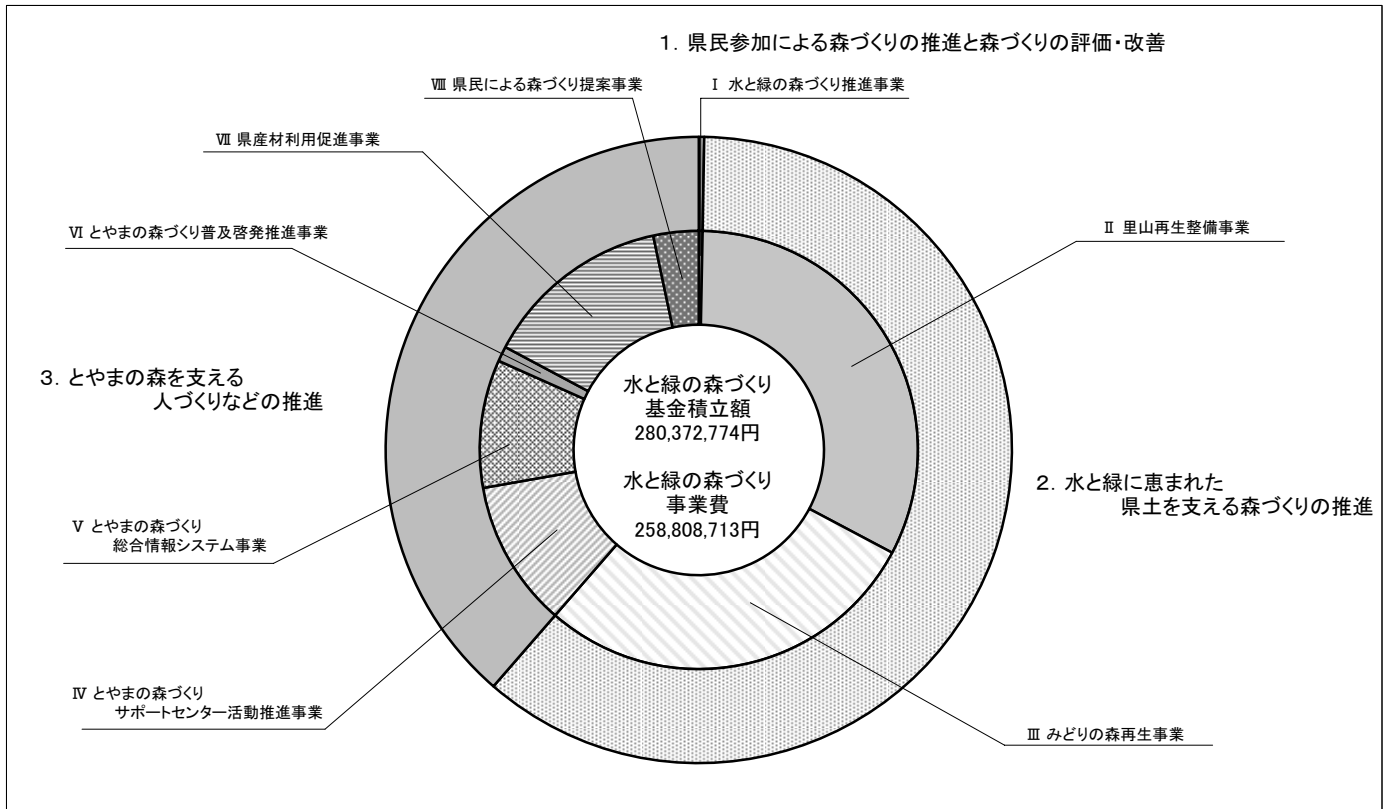


森林率区分

	90%以上
	80%以上90%未満
	70%以上80%未満
	60%以上70%未満
	50%以上60%未満
	50%未満

平成20年3月31日現在

10 平成19年度 水と緑の森づくり事業の実績



富山県水と緑の森づくり基金積立額 280,372,774 円

水と緑の森づくり税収相当額	274,651,000 円
寄 付 金	5,062,000 円
運 用 益	659,774 円

・富山県法人会連合会 ・田邊嶽之
・富山県母親クラブ連合会 ・(株)富山第一銀行

水と緑の森づくり事業費 258,808,713 円

事業名	事業概要	主な事業実績	事業費(決算額)
1. 県民全体で支える森づくりの推進と森づくりの評価・改善 830,172 円			
I 水と緑の森づくり推進事業	県民が支える森づくりを推進し、森づくりの計画及び実行の改善のための評価、事業の広報を実施	水と緑の森づくり会議 森林審議会森づくり部会 開催	830,172 円
2. 水と緑に恵まれた県土を支える多様な森づくりの推進 157,817,450 円			
II 里山再生整備事業	地域や生活に密着した里山の再生整備を県民協働で推進	実施地区数 44地区 整備対象面積 366ha	83,694,300 円
III みどりの森再生事業	風雪被害林や過密人工林などを、スギと広葉樹の混交林に誘導	整備面積 61ha { 風雪被害林 42.1ha 過密人工林 19.3ha	74,123,150 円
3. とやまの森を支える人づくりなどの推進 100,161,091 円			
IV とやまの森づくりサポートセンター活動推進事業	森林ボランティアを総合的・専門的に支援し、県民参加による森づくり活動を支援	登録団体数 43団体 2,903人 11企業 (H20.3.31現在) 森づくり参加延べ人数 6,920人	28,048,829 円
V とやまの森づくり総合情報システム事業	森づくりへの県民の理解を深め、県民参加を推進するため、とやまの森の現状や森づくり活動に関する情報を提供	森林GISシステムの整備 とやまの森づくりホームページ公開 (3/27~)	24,825,377 円
VI とやまの森づくり普及啓発推進事業	森づくりへの県民の理解を深め、県民参加を推進するため、「森の寺子屋」を開催	森の寺子屋 46回開催 (2,847人参加) フォレストリターの養成 新規認定者62名 (既認定者52名)	2,984,986 円
VII 県産材利用促進事業	とやまの森づくりにつながる県産材利用への理解を深めるため、県産材製品の設置や、公共施設の木質化を推進	県産スギベンチの設置 160基 県産材積木を県内全ての保育園等に配布 学童机を県産材天板に置換え など	35,964,834 円
VIII 県民による森づくり提案事業	県民自ら企画・立案・実施する事業への支援アイデアを募集し事業への反映を検討	県民実施事業 15件応募、15件採択 アイデア提案 14件応募、うち5件をH20事業に反映	8,337,065 円

統計表

1 人口・土地

(1)人口・就業者数

事務所別	市町村別	人		口		世帯数	総数
		総数	男	女	女		
	平成15年度	1,116,926	537,827	579,099	368,833	597,702	
	平成16年度	1,116,306	537,577	578,729	372,868	597,702	
	平成17年度	1,111,729	535,617	576,112	371,815	578,051	
	平成18年度	1,109,205	534,933	574,272	376,461	578,051	
	平成19年度	1,105,312	532,911	572,401	379,528	578,051	
魚津	魚津市	45,913	22,353	23,560	15,957	24,497	
	滑川市	33,808	16,222	17,586	11,234	17,922	
	黒部市	42,568	20,644	21,924	14,719	22,976	
	入善町	27,819	13,329	14,490	8,912	15,281	
	朝日町	14,299	6,634	7,665	4,874	7,439	
	計	164,407	79,182	85,225	55,696	88,115	
富山	富山市	420,991	204,236	216,755	155,366	214,634	
	舟橋村	2,852	1,395	1,457	871	1,398	
	上市町	22,699	10,747	11,952	7,442	11,930	
	立山町	27,879	13,404	14,475	9,031	15,267	
	計	474,421	229,782	244,639	172,710	243,229	
高岡	高岡市	179,122	85,761	93,361	61,358	93,949	
	氷見市	53,441	25,333	28,108	16,570	28,039	
	小矢部市	32,763	15,813	16,950	9,564	17,809	
	射水市	94,648	45,814	48,834	31,076	49,157	
	計	359,974	172,721	187,253	118,568	188,954	
砺波	砺波市	49,363	24,065	25,298	15,406	26,758	
	南砺市	57,147	27,161	29,986	17,148	30,995	
	計	106,510	51,226	55,284	32,554	57,753	

資料 1. 世帯数、人口 県統計調査課調「富山県人口移動調査」(各年10月1日推計)

2. 就業者数 総務省統計局「国勢調査」(平成17年10月1日)

(単位:戸、人)

就 業 者 数							
第 1 次 産 業				第2次産業	第3次産業	その他	総 数
農 業	林 業	漁 業	総 数				
23,515	21,683	328	1,504	229,675	343,204	1,308	
23,515	21,683	328	1,504	229,675	343,204	1,308	
24,576	23,039	232	1,305	201,001	348,942	3,532	
24,576	23,039	232	1,305	201,001	348,942	3,532	
24,576	23,039	232	1,305	201,001	348,942	3,532	
1,275	1,069	3	203	9,534	13,586	102	
873	792		81	7,277	9,714	58	
1,136	1,073	3	60	10,084	11,738	18	
1,451	1,363	6	82	6,530	7,294	6	
560	515	2	43	2,776	4,092	11	
5,295	4,812	14	469	36,201	46,424	195	
6,561	6,341	79	141	64,856	141,255	1,962	
113	112		1	440	842	3	
723	703	20		4,541	6,656	10	
1,200	1,194	4	2	5,100	8,924	43	
8,597	8,350	103	144	74,937	157,677	2,018	
2,646	2,531	13	102	32,458	57,973	872	
1,834	1,473	20	341	10,659	15,499	47	
932	918	13	1	7,260	9,592	25	
1,483	1,239	11	233	16,685	30,825	164	
6,895	6,161	57	677	67,062	113,889	1,108	
1,610	1,575	30	5	10,035	14,974	139	
2,179	2,141	28	10	12,766	15,978	72	
3,789	3,716	58	15	22,801	30,952	211	

(2)土地

事務所別	市町村別	総土地面積	森 林 面 積		
			総 数	国 有 林	公 有 林
	平成15年度	424,698	284,442	106,212	29,338
	平成16年度	424,734	284,449	106,212	29,331
	平成17年度	424,739	284,400	106,164	29,323
	平成18年度	424,740	284,412	106,158	29,365
	平成19年度	424,755	284,408	106,164	29,360
魚津	魚津市	20,063	14,526	4,418	483
	滑川市	5,461	698	4	10
	黒部市	42,634	36,062	27,126	4,609
	入善町	7,129	921	30	11
	朝日町	22,632	19,519	12,600	759
	計	97,919	71,726	44,178	5,872
富山	富山市	124,185	85,985	28,242	13,376
	舟橋村	347			0
	上市町	23,677	19,491	7,573	1,236
	立山町	30,731	24,067	16,598	312
	計	178,940	129,543	52,413	14,924
高岡	高岡市	20,938	6,671	25	148
	氷見市	23,047	13,493	51	289
	小矢部市	13,411	5,910	27	100
	射水市	10,918	1,189	12	59
	計	68,314	27,263	116	595
砺波	砺波市	12,696	3,456	9	150
	南砺市	66,886	52,421	9,448	7,820
	計	79,582	55,877	9,457	7,970

- 資料 1 総数 県市町村支援課調「固定資産の価格等の概要調書」(平成20年1月現在)
 2 耕地面積 北陸農政局富山農政事務所「平成19年産作物統計」市町村別内訳
 3 森林面積 県森林政策課調(平成20年3月31日現在)
 注:計と内訳の和が一致しないのは、四捨五入による。

(単位:ha)

私有林	耕 地 面 積			その他	
	総 数	田	普通畑		樹 園 地
148,891	60,212	58,054	1,421	737	80,044
148,906	59,977	57,837	1,402	738	80,308
148,913	59,794	57,619	1,443	732	80,545
148,890	59,668	57,507	1,423	738	80,660
148,884	59,561	57,411	1,420	730	80,786
9,624	-	-	-	-	-
685	-	-	-	-	-
4,326	-	-	-	-	-
881	-	-	-	-	-
6,160	-	-	-	-	-
21,676	-	-	-	-	-
44,367	-	-	-	-	-
0	-	-	-	-	-
10,683	-	-	-	-	-
7,157	-	-	-	-	-
62,206	-	-	-	-	-
6,498	-	-	-	-	-
13,153	-	-	-	-	-
5,783	-	-	-	-	-
1,118	-	-	-	-	-
26,553	-	-	-	-	-
3,297	-	-	-	-	-
35,153	-	-	-	-	-
38,450	-	-	-	-	-

非公表 (平成19年7月15日現在)

2 森林の概況

(1) 市町村別所有形態別森林面積

事務 所別	市町村別	総 数	森林面積	森林率	民 有				
					公 有 林				機構有林
					県有林	市町村林	財産区有林	小計	
	平成15年度	424,698	284,442	67	14,115	11,074	4,150	29,338	13,283
	平成16年度	424,734	284,449	67	14,109	11,073	4,149	29,331	13,319
	平成17年度	424,739	284,401	67	14,086	11,087	4,149	29,323	13,351
	平成18年度	424,740	284,412	67	14,081	11,117	4,167	29,365	13,365
	平成19年度	424,755	284,408	67	14,059	11,134	4,167	29,360	13,389
魚 津	魚津市	20,063	14,526	72	431	52		483	153
	滑川市	5,461	698	13	2	7		10	
	黒部市	42,634	36,062	85	41	930	3,638	4,609	725
	入善町	7,129	921	13		11		11	123
	朝日町	22,632	19,519	86	522	43	193	759	353
	計	97,919	71,726	73	998	1,043	3,831	5,872	1,354
富 山	富山市	124,185	85,985	69	9,721	3,655		13,376	4,112
	舟橋村	347							
	上市町	23,677	19,491	82	732	169	336	1,236	272
	立山町	30,731	24,067	78	204	107		312	583
	計	178,940	129,543	72	10,657	3,931	336	14,924	4,967
高 岡	高岡市	20,938	6,671	32	56	91		148	220
	氷見市	23,047	13,493	59	235	54		289	100
	小矢部市	13,411	5,910	44	28	72		100	273
	射水市	10,918	1,189	11	55	4		59	
	計	68,314	27,263	40	374	221		595	593
砺 波	砺波市	12,696	3,456	27	113	37		150	
	南砺市	66,886	52,421	78	1,918	5,902		7,820	6,474
	計	79,582	55,877	70	2,031	5,939		7,970	6,474

資料 県森林政策課調(平成20年3月31日現在)

(単位:ha)

林			国 有 林					地域森林 計画対象 外の面積
公社有林	私有林	計	林野庁所管			その他 省庁所管	計	
			国有林	官行造林	小計			
9,741	125,866	178,229	103,830	1,338	105,167	1,045	106,212	1
9,750	125,836	178,237	103,830	1,338	105,167	1,044	106,212	1
9,750	125,812	178,236	103,782	1,338	105,120	1,044	106,164	1
9,356	126,168	178,254	103,782	1,338	105,120	1,038	106,158	1
9,362	126,133	178,244	103,785	1,338	105,123	1,041	106,164	1
856	8,615	10,107	4,353		4,353	65	4,418	
15	670	695				4	4	
192	3,409	8,935	26,812	22	26,834	292	27,126	
8	750	891		22	22	7	30	
625	5,182	6,919	12,525	51	12,576	24	12,600	
1,695	18,626	27,547	43,690	96	43,786	392	44,178	
3,376	36,879	57,742	27,972	73	28,045	197	28,242	1
549	9,861	11,918	7,312	142	7,454	119	7,573	
92	6,482	7,469	16,338	250	16,588	10	16,598	
4,017	53,222	77,129	51,622	465	52,087	326	52,413	1
590	5,689	6,646				25	25	
826	12,227	13,442				51	51	
710	4,800	5,883				27	27	
173	945	1,177				12	12	
2,299	23,661	27,148				116	116	
434	2,863	3,447				9	9	
918	27,760	42,973	8,473	777	9,250	198	9,448	
1,352	30,624	46,419	8,473	777	9,250	207	9,457	

注:計とその内訳の和が一致しないのは四捨五入による。
森林面積には地域森林計画対象外の森林を含む。

(2) 市町村別林種別面積, 蓄積(民有林)

① 面積

事務所別	市町村名	人工林			天然林	
		針葉樹	広葉樹	計	針葉樹	広葉樹
魚津	魚津市	2,744	4	2,747	66	6,984
	滑川市	199	0	199	16	427
	黒部市	2,098	15	2,113	144	5,974
	(黒部市)	1,187	5	1,191	85	1,701
	(宇奈月町)	911	11	922	59	4,272
	入善町	341	1	342	5	471
	朝日町	1,961	9	1,970	46	4,452
	計	7,342	29	7,372	277	18,307
富山	富山市計	13,585	37	13,621	1,706	34,864
	(富山市)	63		63	84	520
	(大沢野町)	1,837	0	1,837	23	2,041
	(大山町)	4,072	25	4,097	1,425	19,380
	(八尾町)	5,143	5	5,148	107	8,562
	(婦中町)	591		591	36	1,218
	(山田村)	1,157	4	1,161	21	1,476
	(細入村)	722	2	725	10	1,668
	舟橋村					
	上市町	2,205	0	2,205	152	8,829
	立山町	2,338	9	2,347	92	4,102
計	18,128	46	18,174	1,950	47,795	
高岡	高岡市計	2,357	9	2,366	74	3,988
	(高岡市)	977	2	979	60	2,093
	(福岡町)	1,380	7	1,387	14	1,895
	氷見市	4,540	215	4,755	200	7,476
	小矢部市	2,821	62	2,883	79	2,754
	射水市計	434	1	436	136	581
	(新湊市)					
	(小杉町)	402	1	403	114	551
	(大門町)	33		33	22	30
	(下村)					
	(大島町)					
	計	10,152	287	10,439	489	14,799
	砺波	砺波市計	1,601	6	1,607	66
(砺波市)		912	2	914	51	744
(庄川町)		689	4	693	15	783
南砺市計		12,083	73	12,156	133	26,821
(城端町)		1,825	4	1,829	13	1,906
(平村)		2,283	4	2,287	2	5,093
(上平村)		1,011	3	1,014	22	4,061
(利賀村)		3,100	25	3,125	0	10,218
(井波町)		640	2	642	8	203
(井口村)		352		352	6	247
(福野町)		159	0	159	37	145
(福光町)		2,714	35	2,748	43	4,948
計		13,684	79	13,763	199	28,347
合計		49,306	441	49,748	2,914	109,248

資料 県森林政策課調(平成20年3月31日現在)

(単位:ha)

林 計	その他	合 計			
		針葉樹	広葉樹	その他	計
7,050	310	2,810	6,988	310	10,107
443	53	214	427	53	695
6,118	704	2,242	5,989	704	8,935
1,786	168	1,272	1,706	168	3,146
4,332	536	970	4,283	536	5,790
476	73	346	472	73	891
4,498	451	2,007	4,461	451	6,919
18,584	1,591	7,619	18,337	1,591	27,547
36,570	7,551	15,291	34,900	7,551	57,742
604	28	147	520	28	694
2,064	155	1,860	2,041	155	4,056
20,804	5,303	5,496	19,405	5,303	30,204
8,670	1,556	5,250	8,567	1,556	15,374
1,254	46	627	1,218	46	1,890
1,496	322	1,178	1,480	322	2,980
1,678	141	733	1,671	141	2,544
8,981	732	2,357	8,829	732	11,918
4,194	927	2,430	4,111	927	7,469
49,745	9,211	20,078	47,841	9,211	77,129
4,063	217	2,431	3,998	217	6,646
2,153	147	1,037	2,095	147	3,279
1,910	70	1,394	1,903	70	3,367
7,676	1,011	4,740	7,690	1,011	13,442
2,833	167	2,899	2,816	167	5,883
717	25	570	582	25	1,177
665	18	516	552	18	1,086
51	7	54	30	7	91
15,288	1,420	10,641	15,086	1,420	27,148
1,592	247	1,667	1,532	247	3,447
795	84	963	745	84	1,792
798	164	704	787	164	1,655
26,953	3,863	12,215	26,894	3,863	42,973
1,920	316	1,838	1,910	316	4,065
5,095	1,291	2,285	5,097	1,291	8,673
4,083	508	1,033	4,064	508	5,605
10,218	1,177	3,100	10,243	1,177	14,520
212	69	648	205	69	923
253	72	358	247	72	676
182	20	196	145	20	361
4,991	411	2,756	4,983	411	8,150
28,546	4,111	13,883	28,426	4,111	46,419
112,163	16,333	52,221	109,690	16,333	178,244

注:計とその内訳の和が一致しないのは四捨五入による。

その他:竹林、岩石地等

② 蓄積

事務所別	市町村名	工 林			天 然	
		針葉樹	広葉樹	計	針葉樹	広葉樹
魚津	魚津市	1,140,393	264	1,140,657	13,112	1,153,712
	滑川市	89,964	12	89,976	2,733	64,776
	黒部市	868,317	1,877	870,194	22,796	960,452
	(黒部市)	470,335	309	470,644	13,473	260,867
	(宇奈月町)	397,982	1,568	399,550	9,323	699,585
	入善町	143,579	38	143,617	2,189	76,323
	朝日町	839,561	460	840,021	7,655	707,144
	計	3,081,814	2,651	3,084,465	48,485	2,962,407
富山	富山市	4,490,379	4,234	4,494,613	466,665	5,186,780
	(富山市)	26,959		26,959	14,085	78,340
	(大沢野町)	611,324	76	611,400	3,327	312,862
	(大山町)	1,346,968	3,615	1,350,583	421,934	2,799,585
	(八尾町)	1,629,648	185	1,629,833	17,462	1,306,625
	(婦中町)	213,493		213,493	4,794	181,509
	(山田村)	403,537	180	403,717	3,113	236,208
	(細入村)	258,450	178	258,628	1,950	271,651
	舟橋村					
	上市町	845,173	35	845,208	33,117	1,369,218
	立山町	969,167	1,077	970,244	18,441	640,635
計	6,304,719	5,346	6,310,065	518,223	7,196,633	
高岡	高岡市	1,023,187	651	1,023,838	10,250	603,253
	(高岡市)	456,444	243	456,687	8,210	316,120
	(福岡町)	566,743	408	567,151	2,040	287,133
	氷見市	2,143,014	31,705	2,174,719	28,030	1,147,087
	小矢部市	1,169,501	6,295	1,175,796	10,924	426,547
	射水市	213,697	135	213,832	29,417	71,338
	(新湊市)					
	(小杉町)	193,587	135	193,722	23,310	68,005
	(大門町)	20,110		20,110	6,107	3,333
	(下村)					
	(大島町)					
計	4,549,399	38,786	4,588,185	78,621	2,248,225	
砺波	砺波市	631,231	396	631,627	9,151	192,020
	(砺波市)	348,331	169	348,500	6,827	90,042
	(庄川町)	282,900	227	283,127	2,324	101,978
	南砺市	3,875,549	5,461	3,881,010	21,759	3,505,368
	(城端町)	630,681	62	630,743	1,793	236,003
	(平村)	605,811	356	606,167	418	655,156
	(上平村)	291,401	151	291,552	4,168	545,497
	(利賀村)	835,185	1,608	836,793	18	1,198,910
	(井波町)	272,561	103	272,664	1,412	24,215
	(井口村)	160,520		160,520	1,082	36,421
	(福野町)	63,662	27	63,689	6,863	17,861
	(福光町)	1,015,728	3,154	1,018,882	6,005	791,305
	計	4,506,780	5,857	4,512,637	30,910	3,697,388
合計	18,442,712	52,640	18,495,352	676,239	16,104,653	

資料 県森林政策課調(平成20年3月31日現在)

(単位:m3)

林 計	その他	合 計		
		針葉樹	広葉樹	計
1,166,824	3,882	1,153,505	1,153,976	2,307,481
67,509	3,528	92,697	64,788	157,485
983,248	2,706	891,113	962,329	1,853,442
274,340	1,974	483,808	261,176	744,984
708,908	732	407,305	701,153	1,108,458
78,512		145,768	76,361	222,129
714,799	4,710	847,216	707,604	1,554,820
3,010,892	14,826	3,130,299	2,965,058	6,095,357
5,653,445	29,280	4,957,044	5,191,014	10,148,058
92,425	7,272	41,044	78,340	119,384
316,189	4,248	614,651	312,938	927,589
3,221,519	6,396	1,768,902	2,803,200	4,572,102
1,324,087	4,038	1,647,110	1,306,810	2,953,920
186,303	3,882	218,287	181,509	399,796
239,321	3,048	406,650	236,388	643,038
273,601	396	260,400	271,829	532,229
1,402,335	10,590	878,290	1,369,253	2,247,543
659,076	4,452	987,608	641,712	1,629,320
7,714,856	44,322	6,822,942	7,201,979	14,024,921
613,503	26,652	1,033,437	603,904	1,637,341
324,330	23,340	464,654	316,363	781,017
289,173	3,312	568,783	287,541	856,324
1,175,117	205,812	2,171,044	1,178,792	3,349,836
437,471	10,926	1,180,425	432,842	1,613,267
100,755	2,598	243,114	71,473	314,587
91,315	2,598	216,897	68,140	285,037
9,440		26,217	3,333	29,550
2,326,846	245,988	4,628,020	2,287,011	6,915,031
201,171	3,822	640,382	192,416	832,798
96,869	3,282	355,158	90,211	445,369
104,302	540	285,224	102,205	387,429
3,527,127	9,366	3,897,308	3,510,829	7,408,137
237,796	858	632,474	236,065	868,539
655,574	114	606,229	655,512	1,261,741
549,665		295,569	545,648	841,217
1,198,928	240	835,203	1,200,518	2,035,721
25,627	336	273,973	24,318	298,291
37,503		161,602	36,421	198,023
24,724	810	70,525	17,888	88,413
797,310	7,008	1,021,733	794,459	1,816,192
3,728,298	13,188	4,537,690	3,703,245	8,240,935
16,780,892	318,324	19,118,951	16,157,293	35,276,244

注:計とその内訳の和が一致しないのは四捨五入による。
蓄積の計にはその他を含めない。

(3) 全県森林計画区別、樹種別森林資源表(民有林)

区 分		総 数			庄	
		面 積	蓄 積	成 長 量		
総 数		161,911	35,276,244	515,457	68,036	
人 工	針	タテヤマスギ	39,316	14,350,100	348,364	15,371
		ボカスギ	6,912	3,705,676	45,783	6,885
		ヒノキ	405	52,114	646	291
	葉 樹	カラマツ	1,782	242,792	2,891	846
		マ ツ	838	90,790	1,135	406
		その他針	52	1,240	136	38
		小 計	49,306	18,442,712	398,955	23,836
林	広 葉 樹	クヌギ	262	38,256	297	260
		その他広	180	14,384	290	106
	小 計	441	52,640	587	366	
計		49,748	18,495,352	399,542	24,203	
天 然	針	タテヤマスギ	99	56,788	30	2
		ボカスギ	0	120	1	0
		マ ツ	1,411	214,832	360	668
	葉 樹	その他針	1,404	404,499	92	17
		小 計	2,914	676,239	483	688
林	広 葉 樹	ブ ナ	6,834	1,110,592	7,012	1,781
		その他広	102,415	14,994,061	108,420	41,365
	小 計	109,248	16,104,653	115,432	43,146	
計		112,163	16,780,892	115,915	43,834	

資料 県森林政策課調(平成20年3月31日現在)

注: 計とその内訳の和が一致しないのは四捨五入による。

(単位:ha、m3)

川		神通川		
蓄積	成長量	面積	蓄積	成長量
15,155,966	218,987	93,875	20,120,278	296,470
5,162,257	128,816	23,945	9,187,843	219,548
3,695,388	45,483	27	10,288	300
36,251	431	114	15,863	215
118,233	1,283	936	124,559	1,608
43,162	512	433	47,628	623
888	88	15	352	48
9,056,179	176,613	25,470	9,386,533	222,342
38,016	297	1	240	
6,627	152	74	7,757	138
44,643	449	75	7,997	138
9,100,822	177,062	25,545	9,394,530	222,480
822	4	97	55,966	26
120	1			
101,855	190	743	112,977	170
6,734	11	1,387	397,765	81
109,531	206	2,227	566,708	277
280,867	1,913	5,053	829,725	5,099
5,664,746	39,806	61,050	9,329,315	68,614
5,945,613	41,719	66,102	10,159,040	73,713
6,055,144	41,925	68,329	10,725,748	73,990

(4) 全県森林計画区別、樹種別齢級別森林資源表(民有林)

① 県 計

区 分		総 数			1 齢 級			2 齢 級				
		面積	蓄積	成長量	面積	蓄積	成長量	面積	蓄積	成長量		
総 数		161,911	35,276,244	515,457	295	336	93	537	8,321	2,258		
人 工 林	針 葉 樹	タテヤマスギ	39,316	14,350,100	348,364	114			328	3,410	883	
		ボカスギ	6,912	3,705,676	45,783	57			133	3,920	1,194	
		ヒノキ	405	52,114	646	6			31	538	138	
	小 計	カラマツ	1,782	242,792	2,891				0	3		
		マ ツ	838	90,790	1,135	2			1	5		
		その他針	52	1,240	136	3			14	29	2	
	小 計		49,306	18,442,712	398,955	181			507	7,905	2,217	
	広 葉 樹	クヌギ	262	38,256	297	0			4	74	11	
		その他広	180	14,384	290	21	142	33	22	296	26	
		小 計	441	52,640	587	21	142	33	26	370	37	
計		49,748	18,495,352	399,542	202	142	33	533	8,275	2,254		
天 然 林	針 葉 樹	タテヤマスギ	99	56,788	30	1			0	1		
		ボカスギ	0	120	1							
		マ ツ	1,411	214,832	360	0						
	小 計	その他針	1,404	404,499	92							
		小 計		2,914	676,239	483	1			0	1	
		広 葉 樹	ブ ナ	6,834	1,110,592	7,012						
	その他広		102,415	14,994,061	108,420	92	194	60	4	45	4	
	小 計		109,248	16,104,653	115,432	92	194	60	4	45	4	
	計		112,163	16,780,892	115,915	93	194	60	4	46	4	

資料 県森林政策課調(平成20年3月31日現在)

注:計とその内訳が一致しないのは、四捨五入による。

(単位:ha、m3)

3 齡 級			4 齡 級			5 齡 級			6 齡 級		
面積	蓄積	成長量	面積	蓄積	成長量	面積	蓄積	成長量	面積	蓄積	成長量
912	52,322	9,677	1,529	186,710	20,328	2,701	489,433	36,415	3,886	925,529	46,778
620	30,750	6,574	1,030	114,072	13,412	2,498	454,359	34,148	3,664	894,646	45,336
206	18,979	2,863	422	69,278	6,629	124	30,038	1,984	57	17,869	969
45	1,635	153	37	2,079	151	21	1,787	100	13	1,403	52
1	18	6							52	3,619	122
2	48	9				2	76	3	2	118	3
8	78	16	22	609	87	4	152	14	1	163	10
882	51,508	9,621	1,511	186,038	20,279	2,648	486,412	36,249	3,790	917,818	46,492
3	71	6	0	1		2	115	6	2	135	6
20	560	37	11	422	29	16	754	37	17	1,437	50
23	631	43	11	423	29	18	869	43	19	1,572	56
905	52,139	9,664	1,522	186,461	20,308	2,666	487,281	36,292	3,808	919,390	46,548
						0	2		0	9	
0	4		0			0	1		1	62	1
0	4	2									
1	8	2	0			0	3		1	71	1
6	175	11	6	249	20	35	2,149	123	77	6,068	229
6	175	11	6	249	20	35	2,149	123	77	6,068	229
7	183	13	6	249	20	35	2,152	123	78	6,139	230

(4) 全県森林計画区別、樹種別齢級別森林資源表(民有林)

① 県計

区 分		7 齢 級			8 齢 級			9 齢 級			
		面積	蓄積	成長量	面積	蓄積	成長量	面積	蓄積	成長量	
総 数		5,431	1,539,000	57,049	10,195	2,950,777	84,931	12,193	3,624,244	80,244	
人 工 林	針	タテヤマスギ	4,954	1,483,562	55,216	6,700	2,397,474	69,982	6,591	2,593,935	61,074
		ボカスギ	36	15,091	627	475	233,900	7,548	958	532,193	11,041
		ヒノキ	2	276	6	8	1,034	16	7	886	6
	葉	カラマツ	58	5,008	125	151	16,478	337	175	19,982	279
		マ ツ	11	835	21	28	2,533	51	143	14,074	253
		その他針		15	1	0	139	5		24	1
	小 計	5,061	1,504,787	55,996	7,363	2,651,558	77,939	7,874	3,161,094	72,654	
	広 葉 樹	クヌギ	0	12		1	62	2	4	517	9
		その他広	3	297	8	0	44	1	3	313	1
		小 計	3	309	8	1	106	3	7	830	10
計	5,064	1,505,096	56,004	7,364	2,651,664	77,942	7,881	3,161,924	72,664		
天 然 林	針	タテヤマスギ	1	464	15	0	109	3	0	70	1
		ボカスギ									
	葉	マ ツ	0	8		3	255	2	13	1,304	18
		その他針	0	8		3	575	18	6	1,663	48
	小 計	1	480	15	6	939	23	19	3,037	67	
	広 葉 樹	ブ ナ				1	34	1			
		その他広	366	33,424	1,030	2,824	298,140	6,965	4,293	459,283	7,513
		小 計	366	33,424	1,030	2,825	298,174	6,966	4,293	459,283	7,513
	計	367	33,904	1,045	2,831	299,113	6,989	4,312	462,320	7,580	

資料 県森林政策課調(平成20年3月31日現在)

注:計とその内訳が一致しないのは、四捨五入による。

(単位:ha、m3)

10 齡 級			11 齡 級			12 齡 級			13 齡 級		
面積	蓄積	成長量	面積	蓄積	成長量	面積	蓄積	成長量	面積	蓄積	成長量
13,111	3,508,925	58,353	17,857	4,140,305	34,580	20,110	3,846,259	28,788	14,784	2,563,603	17,117
4,447	1,898,660	37,680	2,823	1,386,637	13,242	1,466	769,152	8,096	686	377,457	1,946
1,127	675,611	8,093	1,366	851,533	3,480	739	471,356	1,223	233	150,822	118
8	1,293	4	10	1,700	5	9	1,582		11	1,896	2
599	85,095	1,092	473	72,905	730	156	22,867	183	7	1,171	2
414	43,516	581	127	14,315	151	58	7,334	41	10	1,518	15
	15					0	16				
6,595	2,704,190	47,450	4,799	2,327,090	17,608	2,428	1,272,307	9,543	947	532,864	2,083
32	4,334	53	72	10,476	85	60	9,100	61	40	6,357	34
6	765	6	15	2,088	18	17	2,371	22	3	351	3
38	5,099	59	87	12,564	103	77	11,471	83	43	6,708	37
6,633	2,709,289	47,509	4,886	2,339,654	17,711	2,505	1,283,778	9,626	990	539,572	2,120
1	349	8	0	192	1	0	174	2	0	16	
			0	120	1						
34	3,660	37	21	2,477	16	49	6,269	36	84	11,764	77
0	143	3	3	744	7	1	443	1	3	928	1
35	4,152	48	25	3,533	25	50	6,886	39	87	12,708	78
85	4,279	143	3	175	5	21	1,232	38	21	1,864	51
6,358	791,205	10,653	12,943	1,796,943	16,839	17,533	2,554,363	19,085	13,686	2,009,459	14,868
6,443	795,484	10,796	12,947	1,797,118	16,844	17,555	2,555,595	19,123	13,707	2,011,323	14,919
6,478	799,636	10,844	12,971	1,800,651	16,869	17,605	2,562,481	19,162	13,794	2,024,031	14,997

(4) 全県森林計画区別、樹種別齢級別森林資源表(民有林)

① 県 計

区 分		14 齢 級			15 齢 級			16 齢 級				
		面積	蓄積	成長量	面積	蓄積	成長量	面積	蓄積	成長量		
総 数		11,240	2,024,955	10,621	10,146	1,990,275	7,442	7,566	1,609,149	5,314		
人 工 樹	針	タテヤマスギ	496	283,853	775	700	401,804		706	401,241		
		ボカスギ	165	107,480	14	147	95,536		178	115,097		
		ヒノキ	10	1,776		30	5,419	6	29	5,143	3	
	葉	カラマツ	12	1,820	8	23	3,250	7	4	827		
		マ ツ	3	655	1	6	813	6	4	613		
		その他針										
	小 計	687	395,584	798	907	506,822	19	920	522,921	3		
	林	広	クヌギ	23	3,801	15	13	2,247	7	3	585	2
			その他広	2	320	2	5	763	3	2	240	1
		樹	小 計	25	4,121	17	19	3,010	10	5	825	3
計		712	399,705	815	925	509,832	29	925	523,746	6		
天 然 林	針	タテヤマスギ	0	127		2	1,042		11	6,063		
		ボカスギ										
	葉	マ ツ	79	11,616	56	118	17,949	90	118	18,776	27	
		その他針	3	1,374	3	6	1,848	4	1	534		
	樹	小 計	82	13,117	59	126	20,839	94	130	25,373	27	
	広	ブ ナ	25	2,435	61	28	2,601	60	28	2,156	46	
		その他広	10,421	1,609,698	9,686	9,066	1,457,003	7,259	6,483	1,057,874	5,235	
		小 計	10,446	1,612,133	9,747	9,095	1,459,604	7,319	6,511	1,060,030	5,281	
	計	10,528	1,625,250	9,806	9,220	1,480,443	7,413	6,641	1,085,403	5,308		

資料 県森林政策課調(平成20年3月31日現在)

注:計とその内訳が一致しないのは、四捨五入による。

(単位:ha、m3)

17 齡 級			18 齡 級			19 齡 級			20 齡 級		
面積	蓄積	成長量	面積	蓄積	成長量	面積	蓄積	成長量	面積	蓄積	成長量
6,717	1,432,102	3,859	3,627	784,009	2,472	2,425	540,822	960	2,313	440,644	1,904
596	342,521		352	205,966		268	152,703		99	57,251	
216	140,019		116	74,608		88	56,594		30	19,515	
41	7,577	2	26	4,840	2	31	5,737		10	1,967	
4	962		3	653		3	575		0	106	
7	1,261		3	447		4	776		6	1,057	
865	492,340	2	499	286,514	2	395	216,385		146	79,896	
1	137		0	80		0	60		0	75	
17	3,076	13	0	17		0	44		0	4	
18	3,213	13	1	97		1	104		0	79	
883	495,553	15	500	286,611	2	395	216,489		146	79,975	
5	2,803		1	690		14	7,999		1	725	
180	29,246		164	26,364		212	32,812		120	18,721	
13	3,420	3	11	2,929	2	18	4,827		29	7,661	
198	35,469	3	176	29,983	2	244	45,638		150	27,107	
244	23,790	451	139	12,888	207	198	18,767	264	346	36,166	413
5,392	877,290	3,390	2,812	454,527	2,261	1,588	259,928	696	1,671	297,396	1,491
5,636	901,080	3,841	2,951	467,415	2,468	1,786	278,695	960	2,017	333,562	1,904
5,834	936,549	3,844	3,127	497,398	2,470	2,030	324,333	960	2,167	360,669	1,904

(4) 全県森林計画区別、樹種別齢級別森林資源表(民有林)

① 県 計

区 分		21 齢 級 以 上			
		面積	蓄積	成長量	
総 数		14,336	2,618,524	6,274	
人 工 林	針 葉 樹	タテヤマスギ	179	100,647	
		ボカスギ	40	26,237	
		ヒノキ	18	3,546	
	針 葉 樹	カラマツ	59	7,453	
		マ ツ	5	796	
		その他針			
	小 計		301	138,679	
	広 葉 樹	クヌギ	0	17	
		その他広	1	80	
		小 計	1	97	
計		302	138,776		
天 然 林	針 葉 樹	タテヤマスギ	60	35,953	
		ボカスギ			
		マ ツ	217	33,544	
	針 葉 樹	その他針	1,305	377,398	
		小 計	1,583	446,895	
	広 葉 樹	ブ ナ	5,694	1,004,205	5,272
		その他広	6,757	1,028,648	1,002
		小 計	12,452	2,032,853	6,274
	計		14,034	2,479,748	6,274

資料 県森林政策課調(平成20年3月31日現在)

注:計とその内訳が一致しないのは、四捨五入による。

(4) 全県森林計画区別、樹種別齢級別森林資源表(民有林)

(単位: ha、m3)

② 庄川

区 分		総 数			1 齢 級			2 齢 級			
		面積	蓄積	成長量	面積	蓄積	成長量	面積	蓄積	成長量	
総 数		68,036	15,155,966	218,987	160	259	60	307	5,595	1,579	
人 工 林	針	タテヤマスギ	15,371	5,162,257	128,816	48			113	951	268
		ボカスギ	6,885	3,695,388	45,483	57			130	3,851	1,169
		ヒノキ	291	36,251	431	5			25	394	103
	葉	カラマツ	846	118,233	1,283						
		マ ツ	406	43,162	512	0			0		
	樹	その他針	38	888	88	3			14	27	2
		小 計	23,836	9,056,179	176,613	113			281	5,223	1,542
	広 葉 樹	クヌギ	260	38,016	297	0			4	74	11
		その他広	106	6,627	152	19	130	30	18	253	22
		小 計	366	44,643	449	19	130	30	22	327	33
計		24,203	9,100,822	177,062	132	130	30	303	5,550	1,575	
天 然 林	針	タテヤマスギ	2	822	4	0			0	1	
		ボカスギ	0	120	1						
	葉	マ ツ	668	101,855	190	0					
		その他針	17	6,734	11						
	樹	小 計	688	109,531	206	0			0	1	
		広	ブ ナ	1,781	280,867	1,913					
	葉	その他広	41,365	5,664,746	39,806	27	129	30	4	44	4
		樹	小 計	43,146	5,945,613	41,719	27	129	30	4	44
	計		43,834	6,055,144	41,925	28	129	30	4	45	4

資料 県森林政策課調(平成20年3月31日現在)

注:計とその内訳が一致しないのは、四捨五入による。

(4) 全県森林計画区別、樹種別齢級別森林資源表(民有林)

② 庄川

区 分		3 齢 級			4 齢 級			5 齢 級			
		面積	蓄積	成長量	面積	蓄積	成長量	面積	蓄積	成長量	
総 数		461	29,873	4,918	740	99,479	10,127	1,174	208,850	15,476	
人	針	タテヤマスギ	197	9,174	1,906	280	29,341	3,430	1,009	176,491	13,364
		ボカスギ	206	18,946	2,858	415	68,080	6,523	124	30,013	1,982
		ヒノキ	34	1,239	114	29	1,571	117	10	851	46
	葉	カラマツ									
		マ ツ							1	40	3
	工 樹	その他針	6	58	11	10	314	46	4	152	14
		小 計	444	29,417	4,889	733	99,306	10,116	1,148	207,547	15,409
林	広 葉	クヌギ	3	71	6				2	115	6
		その他広	10	255	15	6	173	11	11	502	21
	樹	小 計	12	326	21	6	173	11	13	617	27
		計	456	29,743	4,910	740	99,479	10,127	1,161	208,164	15,436
天 然	針	タテヤマスギ							0	2	
		ボカスギ									
	葉	マ ツ	0	4							
		その他針									
	樹	小 計	0	4					0	2	
	広 葉	ブ ナ									
		その他広	5	126	8				13	684	40
		樹	小 計	5	126	8				13	684
		計	5	130	8				13	686	40

資料 県森林政策課調(平成20年3月31日現在)

注:計とその内訳が一致しないのは、四捨五入による。

(単位:ha、m3)

6 齡 級			7 齡 級			8 齡 級			9 齡 級		
面積	蓄積	成長量	面積	蓄積	成長量	面積	蓄積	成長量	面積	蓄積	成長量
1,650	384,761	19,471	2,227	604,557	22,563	3,242	993,093	29,264	5,256	1,732,250	38,303
1,547	363,208	18,372	2,055	578,688	21,638	2,117	701,645	20,485	2,978	1,066,073	25,216
57	17,789	965	36	15,052	625	471	231,943	7,485	951	528,125	10,964
8	870	30	2	261	6	1	114		7	860	6
1	124	4	0	42	1	3	379	7	56	6,728	89
1	67	2	9	631	19	6	539	12	50	4,760	74
1	128	8		15	1	0	139	5		24	1
1,615	382,186	19,381	2,103	594,689	22,290	2,598	934,759	27,994	4,042	1,606,570	36,350
2	135	6	0	12		0	51	2	4	517	9
7	597	16	2	225	6	0	37	1	2	257	1
9	732	22	3	237	6	1	88	3	6	774	10
1,624	382,918	19,403	2,105	594,926	22,296	2,599	934,847	27,997	4,048	1,607,344	36,360
0	9					0	63	2			
			0	6		1	118		9	873	12
			0	8		0	46	1	1	160	3
0	9		0	14		2	227	3	9	1,033	15
26	1,834	68	122	9,617	267	642	58,019	1,264	1,198	123,873	1,928
26	1,834	68	122	9,617	267	642	58,019	1,264	1,198	123,873	1,928
26	1,843	68	122	9,631	267	643	58,246	1,267	1,208	124,906	1,943

(4) 全県森林計画区別、樹種別齢級別森林資源表(民有林)

② 庄川

区 分		10 齢 級			11 齢 級			12 齢 級			
		面積	蓄積	成長量	面積	蓄積	成長量	面積	蓄積	成長量	
総 数		6,764	1,900,840	29,823	8,691	2,150,240	15,538	9,626	1,888,563	12,309	
人 工 林	針	タテヤマスギ	2,160	819,872	16,373	1,003	454,492	4,281	527	257,234	2,724
		ボカスギ	1,127	675,411	8,090	1,362	849,031	3,467	739	471,291	1,223
		ヒノキ	6	920	2	8	1,219	2	8	1,385	
	葉	カラマツ	325	44,688	572	331	48,453	482	117	15,485	126
		マ ツ	217	22,172	304	56	5,949	60	34	4,314	18
		その他針		15					0	16	
	小 計	3,835	1,563,078	25,341	2,759	1,359,144	8,292	1,425	749,725	4,091	
	広 葉 樹	クヌギ	32	4,330	53	72	10,466	85	60	9,100	61
		その他広	4	524	4	8	1,081	9	7	899	9
		小 計	36	4,854	57	80	11,547	94	67	9,999	70
計	3,871	1,567,932	25,398	2,839	1,370,691	8,386	1,492	759,724	4,161		
天 然 林	針	タテヤマスギ	0	77	2	0	15				
		ボカスギ				0	120	1			
	葉	マ ツ	14	1,533	19	10	1,135	7	17	2,124	12
		その他針				1	301	2	1	367	1
	小 計	15	1,610	21	11	1,571	10	17	2,491	13	
	広 葉 樹	ブ ナ	85	4,279	143	3	166	5	21	1,232	38
		その他広	2,794	327,019	4,261	5,838	777,812	7,137	8,095	1,125,116	8,097
		小 計	2,878	331,298	4,404	5,841	777,978	7,142	8,117	1,126,348	8,135
	計	2,893	332,908	4,425	5,852	779,549	7,152	8,134	1,128,839	8,148	

資料 県森林政策課調(平成20年3月31日現在)

注:計とその内訳が一致しないのは、四捨五入による。

(単位:ha、m3)

13 齡 級			14 齡 級			15 齡 級			16 齡 級		
面積	蓄積	成長量	面積	蓄積	成長量	面積	蓄積	成長量	面積	蓄積	成長量
7,404	1,210,701	7,595	5,101	879,186	4,229	3,993	742,506	2,558	2,748	566,619	1,502
222	111,358	556	152	82,334	203	198	105,105		203	106,039	
233	150,822	118	165	107,480	14	147	95,536		178	115,045	
9	1,482		8	1,356		22	3,818	2	17	3,000	1
4	728	2	1	266		2	462		2	431	
10	1,422	14	1	130		6	696	6	1	201	
478	265,812	690	327	191,566	217	374	205,617	8	402	224,716	1
40	6,320	34	23	3,801	15	13	2,247	7	3	583	2
2	236	2	1	206	1	5	715	3	2	233	1
42	6,556	36	25	4,007	16	18	2,962	10	5	816	3
520	272,368	726	352	195,573	233	393	208,579	18	407	225,532	4
			0	83		0	38				
46	6,574	53	36	5,242	23	56	8,948	45	57	9,341	19
1	366		2	1,251	3	1	563	1	0	191	
47	6,940	53	38	6,576	26	57	9,549	46	57	9,532	19
17	1,453	40	24	2,340	59	24	2,270	52	11	1,151	24
6,821	929,940	6,776	4,687	674,697	3,911	3,520	522,108	2,442	2,273	330,404	1,455
6,838	931,393	6,816	4,711	677,037	3,970	3,544	524,378	2,494	2,284	331,555	1,479
6,885	938,333	6,869	4,749	683,613	3,996	3,600	533,927	2,540	2,341	341,087	1,498

(4) 全県森林計画区別、樹種別齢級別森林資源表(民有林)

② 庄川

区 分		17 齢 級			18 齢 級			19 齢 級			
		面積	蓄積	成長量	面積	蓄積	成長量	面積	蓄積	成長量	
総 数		2,498	546,049	1,221	1,215	285,751	617	1,086	245,592	375	
人 工 林	針	タテヤマスギ	202	106,668		128	70,918		106	56,026	
		ボカスギ	216	140,019		116	74,608		88	56,594	
		ヒノキ	30	5,440	1	18	3,312	1	26	4,712	
	葉	カラマツ	1	262		0	61		1	110	
		マ ツ	3	490		1	219		3	417	
		その他針									
	小 計	453	252,879	1	264	149,118	1	223	117,859		
	広 葉 樹	クヌギ	1	123		0	15		0	37	
		その他広	1	174		0	4		0	44	
		小 計	2	297		0	19		1	81	
計	455	253,176	1	264	149,137	1	224	117,940			
天 然 林	針	タテヤマスギ	0	139		1	212		0	44	
		ボカスギ									
	葉	マ ツ	90	15,124		80	12,990		86	13,010	
		その他針	1	260		0	127		1	395	
	小 計	91	15,523		81	13,329		87	13,449		
	広 葉 樹	ブ ナ	161	15,971	301	59	6,986	111	62	8,052	113
		その他広	1,791	261,379	919	812	116,299	505	713	106,151	262
		小 計	1,952	277,350	1,220	871	123,285	616	775	114,203	375
	計	2,043	292,873	1,220	952	136,614	616	862	127,652	375	

資料 県森林政策課調(平成20年3月31日現在)

注:計とその内訳が一致しないのは、四捨五入による。

(単位:ha、m3)

20 齡 級			21 齡 級 以 上		
面積	蓄積	成長量	面積	蓄積	成長量
545	118,046	320	3,148	563,156	1,139
47	26,419		77	40,221	
30	19,515		40	26,237	
8	1,517		10	1,930	
0	8		0	6	
3	473		4	642	
88	47,932		132	69,036	
0	6		0	13	
0	4		0	78	
0	10		1	91	
88	47,942		132	69,127	
			0	139	
62	9,514		104	15,319	
1	424		7	2,275	
63	9,938		112	17,733	
53	7,695	88	1,261	229,272	939
341	52,471	232	1,643	247,024	200
394	60,166	320	2,904	476,296	1,139
457	70,104	320	3,016	494,029	1,139

(4) 全県森林計画区別、樹種別齢級別森林資源表(民有林)

③ 神通川

区 分		総 数			1 齢 級			2 齢 級			
		面積	蓄積	成長量	面積	蓄積	成長量	面積	蓄積	成長量	
総 数		93,875	20,120,278	296,470	136	77	33	230	2,726	679	
人	針	タテヤマスギ	23,945	9,187,843	219,548	66			215	2,459	615
		ボカスギ	27	10,288	300				3	69	25
		ヒノキ	114	15,863	215	1			7	144	35
	葉	カラマツ	936	124,559	1,608				0	3	
		マ ツ	433	47,628	623	2			1	5	
		その他針	15	352	48	0			0	2	
		小 計	25,470	9,386,533	222,342	68			226	2,682	675
林	広 葉	クヌギ	1	240							
		その他広	74	7,757	138	2	12	3	4	43	4
	樹	小 計	75	7,997	138	2	12	3	4	43	4
計		25,545	9,394,530	222,480	70	12	3	230	2,725	679	
天	針	タテヤマスギ	97	55,966	26	0					
		ボカスギ									
	葉	マ ツ	743	112,977	170	0					
		その他針	1,387	397,765	81						
	樹	小 計	2,227	566,708	277	0					
		広 葉	ブ ナ	5,053	829,725	5,099					
	林	葉	その他広	61,050	9,329,315	68,614	65	65	30	0	1
			小 計	66,102	10,159,040	73,713	65	65	30	0	1
計		68,329	10,725,748	73,990	65	65	30	0	1		

資料 県森林政策課調(平成20年3月31日現在)

注:計とその内訳が一致しないのは、四捨五入による。

(単位:ha、m3)

3 齡 級			4 齡 級			5 齡 級			6 齡 級		
面積	蓄積	成長量	面積	蓄積	成長量	面積	蓄積	成長量	面積	蓄積	成長量
451	22,449	4,759	789	87,231	10,201	1,527	280,583	20,939	2,236	540,768	27,307
423	21,576	4,668	750	84,731	9,982	1,488	277,868	20,784	2,117	531,438	26,964
0	33	5	7	1,198	106	0	25	2	0	80	4
11	396	39	8	508	34	11	936	54	5	533	22
1	18	6							51	3,495	118
2	48	9				1	36		1	51	1
2	20	5	13	295	41				0	35	2
439	22,091	4,732	778	86,732	10,163	1,501	278,865	20,840	2,175	535,632	27,111
			0	1							
11	305	22	5	249	18	4	252	16	10	840	34
11	305	22	5	250	18	4	252	16	10	840	34
449	22,396	4,754	783	86,982	10,181	1,505	279,117	20,856	2,185	536,472	27,145
			0			0	1		1	62	1
0	4	2									
0	4	2	0			0	1		1	62	1
2	49	3	6	249	20	22	1,465	83	51	4,234	161
2	49	3	6	249	20	22	1,465	83	51	4,234	161
2	53	5	6	249	20	22	1,466	83	52	4,296	162

(4) 全県森林計画区別、樹種別齢級別森林資源表(民有林)

③ 神通川

区 分		7 齢 級			8 齢 級			9 齢 級			
		面積	蓄積	成長量	面積	蓄積	成長量	面積	蓄積	成長量	
総 数		3,204	934,443	34,486	6,953	1,957,684	55,667	6,937	1,891,994	41,941	
人	針	タテヤマスギ	2,898	904,874	33,578	4,583	1,695,829	49,497	3,613	1,527,862	35,858
		ボカスギ	0	39	2	4	1,957	63	8	4,068	77
		ヒノキ	0	15		7	920	16	0	26	
	葉	カラマツ	57	4,966	124	149	16,099	330	120	13,254	190
		マ ツ	3	204	2	22	1,994	39	93	9,314	179
		その他針									
	工 樹	小 計	2,958	910,098	33,706	4,765	1,716,799	49,945	3,833	1,554,524	36,304
	林	広 葉	クヌギ				0	11			
			その他広	1	72	2	0	7		0	56
		樹	小 計	1	72	2	0	18		0	56
計		2,959	910,170	33,708	4,765	1,716,817	49,945	3,833	1,554,580	36,304	
天 然	針	タテヤマスギ	1	464	15	0	46	1	0	70	1
		ボカスギ									
	葉	マ ツ	0	2		2	137	2	4	431	6
		その他針				3	529	17	6	1,503	45
	樹	小 計	1	466	15	5	712	20	10	2,004	52
	広 葉	ブ ナ				1	34	1			
		その他広	244	23,807	763	2,182	240,121	5,701	3,094	335,410	5,585
		樹	小 計	244	23,807	763	2,183	240,155	5,702	3,094	335,410
	計	245	24,273	778	2,188	240,867	5,722	3,104	337,414	5,637	

資料 県森林政策課調(平成20年3月31日現在)

注:計とその内訳が一致しないのは、四捨五入による。

(単位:ha、m3)

10 齡 級			11 齡 級			12 齡 級			13 齡 級		
面積	蓄積	成長量	面積	蓄積	成長量	面積	蓄積	成長量	面積	蓄積	成長量
6,347	1,608,085	28,530	9,166	1,990,065	19,042	10,484	1,957,696	16,479	7,380	1,352,902	9,522
2,287	1,078,788	21,307	1,820	932,145	8,961	939	511,918	5,372	464	266,099	1,390
0	200	3	4	2,502	13	0	65				
2	373	2	3	481	3	1	197		2	414	2
274	40,407	520	142	24,452	248	40	7,382	57	2	443	
197	21,344	277	71	8,366	91	24	3,020	23	1	96	1
2,760	1,141,112	22,109	2,040	967,946	9,316	1,004	522,582	5,452	469	267,052	1,393
0	4		0	10					0	37	
2	241	2	7	1,007	9	10	1,472	13	1	115	1
2	245	2	7	1,017	9	10	1,472	13	1	152	1
2,762	1,141,357	22,111	2,047	968,963	9,325	1,013	524,054	5,465	470	267,204	1,394
1	272	6	0	177	1	0	174	2	0	16	
19	2,127	18	11	1,342	9	33	4,145	24	38	5,190	24
0	143	3	2	443	5	0	76		2	562	1
20	2,542	27	14	1,962	15	33	4,395	26	40	5,768	25
			0	9					4	411	11
3,565	464,186	6,392	7,106	1,019,131	9,702	9,438	1,429,247	10,988	6,865	1,079,519	8,092
3,565	464,186	6,392	7,106	1,019,140	9,702	9,438	1,429,247	10,988	6,869	1,079,930	8,103
3,585	466,728	6,419	7,120	1,021,102	9,717	9,471	1,433,642	11,014	6,909	1,085,698	8,128

(4) 全県森林計画区別、樹種別齢級別森林資源表(民有林)

③ 神通川

区 分		14 齢 級			15 齢 級			16 齢 級			
		面積	蓄積	成長量	面積	蓄積	成長量	面積	蓄積	成長量	
総 数		6,139	1,145,769	6,392	6,153	1,247,769	4,884	4,818	1,042,530	3,812	
人 工 林	針	タテヤマスギ	344	201,519	572	502	296,699		502	295,202	
		ボカスギ							0	52	
		ヒノキ	2	420		9	1,601	4	11	2,143	2
	葉	カラマツ	11	1,554	8	21	2,788	7	2	396	
		マ ツ	2	525	1	1	117		2	412	
		その他針									
	小 計	359	204,018	581	533	301,205	11	518	298,205	2	
	広 葉 樹	クヌギ							0	2	
		その他広	1	114	1	0	48		0	7	
		小 計	1	114	1	0	48		0	9	
	計	360	204,132	582	533	301,253	11	518	298,214	2	
	天 然 林	針	タテヤマスギ	0	44		2	1,004		11	6,063
ボカスギ											
葉		マ ツ	43	6,374	33	62	9,001	45	61	9,435	8
		その他針	0	123		5	1,285	3	1	343	
小 計		43	6,541	33	69	11,290	48	73	15,841	8	
広 葉 樹		ブ ナ	1	95	2	4	331	8	17	1,005	22
		その他広	5,734	935,001	5,775	5,547	934,895	4,817	4,210	727,470	3,780
		小 計	5,735	935,096	5,777	5,551	935,226	4,825	4,227	728,475	3,802
計		5,779	941,637	5,810	5,620	946,516	4,873	4,300	744,316	3,810	

資料 県森林政策課調(平成20年3月31日現在)

注:計とその内訳が一致しないのは、四捨五入による。

(単位:ha、m3)

17 齡 級			18 齡 級			19 齡 級			20 齡 級		
面積	蓄積	成長量	面積	蓄積	成長量	面積	蓄積	成長量	面積	蓄積	成長量
4,219	886,053	2,638	2,412	498,258	1,855	1,339	295,230	585	1,768	322,598	1,584
394	235,853		224	135,048		162	96,677		52	30,832	
11	2,137	1	8	1,528	1	5	1,025		2	450	
3	700		3	592		2	465		0	98	
4	771		1	228		2	359		2	584	
412	239,461	1	235	137,396	1	171	98,526		57	31,964	
0	14		0	65		0	23		0	69	
16	2,902	13	0	13							
16	2,916	13	0	78		0	23		0	69	
428	242,377	14	236	137,474	1	171	98,549		58	32,033	
5	2,664		1	478		14	7,955		1	725	
90	14,122		84	13,374		126	19,802		58	9,207	
12	3,160	3	11	2,802	2	17	4,432		28	7,237	
107	19,946	3	96	16,654	2	157	32,189		87	17,169	
83	7,819	150	80	5,902	96	136	10,715	151	293	28,471	325
3,601	615,911	2,471	2,000	338,228	1,756	875	153,777	434	1,330	244,925	1,259
3,684	623,730	2,621	2,080	344,130	1,852	1,011	164,492	585	1,623	273,396	1,584
3,790	643,676	2,624	2,176	360,784	1,854	1,167	196,681	585	1,710	290,565	1,584

(4) 全県森林計画区別、樹種別齢級別森林資源表(民有林)

③ 神通川

区 分		21 齢 級 以 上			
		面積	蓄積	成長量	
総 数		11,188	2,055,368	5,135	
人 工 林	針 葉 樹	タテヤマスギ	102	60,426	
		ボカスギ			
		ヒノキ	8	1,616	
	葉 樹	カラマツ	58	7,447	
		マ ツ	1	154	
		その他針			
	小 計		170	69,643	
	広 葉 樹	クヌギ	0	4	
		その他広	0	2	
		小 計	0	6	
計		170	69,649		
天 然 林	針 葉 樹	タテヤマスギ	60	35,814	
		ボカスギ			
		マ ツ	113	18,225	
	葉 樹	その他針	1,298	375,123	
		小 計	1,471	429,162	
		広 葉 樹	ブ ナ	4,433	774,933
	葉 樹	その他広	5,115	781,624	802
		小 計	9,548	1,556,557	5,135
		計	11,018	1,985,719	5,135

資料 県森林政策課調(平成20年3月31日現在)

注:計とその内訳が一致しないのは、四捨五入による。

(5) 市町村別ゾーニング別森林面積(民有林)

(単位:ha)

事務 所別	市町村名	民 有 林						
		総面積	水土保全林		森林と人との共生林		資源の循環利用林	
			面積	%	面積	%	面積	%
魚 津	魚津市	10,107	9,099	90	699	7	309	3
	滑川市	695	479	69	37	5	178	26
	黒部市	8,935	7,365	82	332	4	1,238	14
	(黒部市)	3,146	1,765	56	332	11	1,048	33
	(宇奈月町)	5,790	5,600	97			190	3
	入善町	891	670	75	21	2	200	22
	朝日町	6,919	6,140	89	105	2	673	10
	計	27,547	23,754	86	1,195	4	2,599	9
富 山	富山市	57,742	40,573	70	11,982	21	5,188	9
	(富山市)	694	208	30	486	70		
	(大沢野町)	4,056	3,916	97	59	1	81	2
	(大山町)	30,204	18,488	61	9,800	32	1,917	6
	(八尾町)	15,374	11,866	77	1,365	9	2,144	14
	(婦中町)	1,890	981	52	97	5	812	43
	(山田村)	2,980	2,614	88	168	6	198	7
	(細入村)	2,544	2,501	98	7	0	36	1
	舟橋村							
	上市町	11,918	9,690	81	143	1	2,085	17
立山町	7,469	6,575	88	180	2	714	10	
計	77,129	56,838	74	12,305	16	7,986	10	
高 岡	高岡市	6,646	6,373	96	253	4	20	0
	(高岡市)	3,279	3,032	92	241	7	6	0
	(福岡町)	3,367	3,342	99	12	0	14	0
	氷見市	13,442	10,410	77	1,704	13	1,327	10
	小矢部市	5,883	5,647	96	98	2	138	2
	射水市	1,177	880	75	280	24	17	1
	(新湊市)							
	(小杉町)	1,086	820	75	249	23	17	2
	(大門町)	91	60	66	31	34		
	(下村)							
	(大島町)							
計	27,148	23,310	86	2,335	9	1,502	6	
砺 波	砺波市	3,447	2,898	84	25	1	524	15
	(砺波市)	1,792	1,477	82	25	1	290	16
	(庄川町)	1,655	1,420	86			234	14
	南砺市	42,973	35,059	82	4,478	10	3,436	8
	(城端町)	4,065	3,572	88	89	2	404	10
	(平村)	8,673	7,641	88	911	11	121	1
	(上平村)	5,605	4,646	83	959	17		
	(利賀村)	14,520	12,405	85	2,085	14	31	0
	(井波町)	923	614	67			308	33
	(井口村)	676	568	84			108	16
	(福野町)	361	201	56	6	2	154	43
	(福光町)	8,150	5,412	66	429	5	2,309	28
	計	46,419	37,956	82	4,503	10	3,960	9
合計	178,244	141,858	80	20,338	11	16,047	9	

資料 県森林政策課調(平成20年3月31日現在)

(6) 私有林の市町村別、所有形態別森林面積

事務所別	市町村名	合計	集落共有地	個人共有地	社寺有林	その他
魚津	魚津市	8,615	65	488	86	24
	滑川市	670	0	35	1	2
	黒部市	3,409	12	156	33	21
	(黒部市)	2,366	12	122	7	17
	(宇奈月町)	1,043		34	26	3
	入善町	750	1	17	6	1
	朝日町	5,182	51	1,080	41	4
	計	18,626	129	1,776	168	52
富山	富山市	36,879	1,204	3,621	132	28
	(富山市)	490	1	42	6	3
	(大沢野町)	2,875	1	99	27	
	(大山町)	19,060	1,085	2,385	22	9
	(八尾町)	8,554	26	659	56	11
	(婦中町)	1,743	0	74	5	1
	(山田村)	2,050	3	286	3	2
	(細入村)	2,107	88	76	13	2
	舟橋村					
	上市町	9,861	537	1,897	290	4
	立山町	6,482	0	996	65	14
	計	53,222	1,741	6,514	486	46
高岡	高岡市	5,689	2	323	60	37
	(高岡市)	2,997	2	27	39	30
	(福岡町)	2,692	0	296	21	7
	氷見市	12,227	19	1,152	103	11
	小矢部市	4,800	1	451	68	4
	射水市	945	4	48	16	39
	(新湊市)					
	(小杉町)	856	3	33	16	39
	(大門町)	90	1	15		
	(下村)					
	(大島町)					
	計	23,661	27	1,974	247	91
砺波	砺波市	2,863	1	110	28	15
	(砺波市)	1,369	0	4	8	14
	(庄川町)	1,494	1	106	20	1
	南砺市	27,760	542	4,591	271	131
	(城端町)	2,737		115	129	78
	(平村)	6,025	23	686	42	4
	(上平村)	3,444	34	622	3	8
	(利賀村)	7,980	324	2,294	43	14
	(井波町)	515		26	31	0
	(井口村)	284	149	24	0	
	(福野町)	302	0	48	1	15
	(福光町)	6,473	12	776	23	12
	計	30,624	543	4,701	299	146
合計	126,133	2,441	14,965	1,200	334	

資料 県森林政策課調(平成20年3月31日現在)

注: 計とその内訳が一致しないのは四捨五入による。

(単位:ha)

個人	計	学校林	生産森林 組合	森林組合	会社有林	計
6,678	7,341		1,125	3	146	1,274
616	655				15	15
2,473	2,694		602		113	715
1,923	2,080		193		93	286
550	614		409		20	429
265	290		458		1	460
1,603	2,779		2,110		293	2,403
11,635	13,760		4,295	3	568	4,867
21,912	26,896	330	50	3	9,599	9,982
348	399				91	91
2,556	2,684		18	3	171	192
6,758	10,259	330	4		8,467	8,801
7,400	8,151		2	0	400	402
1,552	1,633				109	109
1,718	2,012	0	26		13	38
1,580	1,759				348	348
4,768	7,495	33	2,180		154	2,366
3,496	4,570	3	1,599	0	309	1,911
30,175	38,962	365	3,830	4	10,062	14,260
5,073	5,496	0			193	193
2,799	2,897	0			100	100
2,274	2,599				93	93
10,862	12,148	1	10		67	79
4,048	4,572	18	14		197	228
603	710	7			228	235
541	632	7			216	223
62	78				12	12
20,587	22,926	25	24		685	735
2,508	2,663		175		26	201
1,329	1,355		1		13	14
1,179	1,308		174		13	186
16,344	21,879		4,096	82	1,703	5,881
1,117	1,439		1,080	79	140	1,298
2,928	3,682		1,558		785	2,343
1,239	1,906		1,334		204	1,538
4,821	7,495		99	1	384	484
419	476		20		18	39
105	279		5		0	6
210	274				28	28
5,505	6,329			2	143	145
18,852	24,542		4,271	82	1,729	6,082
81,250	100,190	390	12,420	89	13,044	25,943

(7)市町村別標高階別森林面積(民有林)

事務所別	市町村名	50m未満	50m以上 100m未満	100m以上 200m未満	200m以上 400m未満	400m以上 600m未満
魚津	魚津市	14	168	645	2,919	2,514
	滑川市	41	83	188	318	64
	黒部市	35	156	663	2,070	2,459
	(黒部市)	35	148	562	998	704
	(宇奈月町)		8	100	1,072	1,756
	入善町	21	8	18	343	293
	朝日町	3	205	1,128	2,323	1,949
	計	114	619	2,642	7,973	7,280
富山	富山市	79	1,022	4,582	9,300	10,865
	(富山市)	71	391	232		
	(大沢野町)		20	396	1,740	1,324
	(大山町)		17	604	2,300	3,665
	(八尾町)		74	1,447	3,219	3,997
	(婦中町)	7	520	1,349	13	
	(山田村)			423	1,002	956
	(細入村)			131	1,027	922
	舟橋村					
	上市町		85	1,051	1,849	2,825
	立山町		17	299	2,135	1,792
	計	79	1,123	5,932	13,284	15,481
高岡	高岡市	234	1,959	2,875	1,464	114
	(高岡市)	202	1,495	1,238	344	
	(福岡町)	32	464	1,637	1,120	114
	氷見市	1,387	4,483	4,744	2,601	227
	小矢部市	5	724	4,521	633	
	射水市	355	798	24		
	(新湊市)					
	(小杉町)	294	768	24		
	(大門町)	61	30			
	(下村)					
	(大島町)					
計	1,981	7,964	12,164	4,698	341	
砺波	砺波市		178	1,372	1,201	497
	(砺波市)		172	1,021	479	119
	(庄川町)		6	351	722	377
	南砺市		68	2,101	5,498	9,404
	(城端町)			27	1,148	1,516
	(平村)				492	1,894
	(上平村)				62	1,459
	(利賀村)				779	1,498
	(井波町)			76	400	325
	(井口村)			46	221	134
	(福野町)		65	296		
	(福光町)		3	1,655	2,395	2,578
	計		246	3,473	6,699	9,900
	合計	2,174	9,952	24,211	32,654	33,002

資料 県森林政策課調(平成20年3月31日現在)

注:計とその内訳の和が一致しないのは四捨五入による。

(単位:ha)

600m以上 800m未満	800m以上 1,000m未満	1,000m以上 1,200m未満	1,200m以上 1,400m未満	1,400m以上 1,600m未満	1,600m以上	計
1,492	1,232	722	328	74		10,107
						695
1,859	1,078	388	134	93		8,935
425	192	82				3,146
1,434	886	306	134	93		5,790
171	37					891
1,089	223					6,919
4,611	2,569	1,110	462	167		27,547
7,256	4,144	4,259	5,571	5,311	5,355	57,742
						694
405	163	8				4,056
2,819	2,236	3,263	4,798	5,160	5,342	30,204
3,149	1,570	981	774	151	12	15,374
						1,890
542	57					2,980
341	117	6				2,544
2,754	2,087	972	255	36	4	11,918
960	531	495	394	269	577	7,469
10,971	6,761	5,726	6,221	5,616	5,936	77,129
						6,646
						3,279
						3,367
						13,442
						5,883
						1,177
						1,086
						91
						27,148
152	47					3,447
						1,792
152	47					1,655
9,983	7,153	4,624	3,119	983	41	42,973
801	525	47				4,065
2,798	2,049	812	388	229	10	8,673
1,813	1,248	732	274	14	4	5,605
3,225	2,840	2,961	2,450	740	27	14,520
115	7					923
176	100					676
						361
1,056	384	73	7			8,150
10,135	7,200	4,624	3,119	983	41	46,419
25,716	16,531	11,461	9,801	6,766	5,977	178,244

(8) 市町村別傾斜階別森林面積(民有林)

事務所別	市町村名	5°未満	5°以上 10°未満	10°以上 15°未満	15°以上 20°未満	20°以上 25°未満
魚津	魚津市	59	55	105	107	916
	滑川市	18	5	12	11	79
	黒部市	18	83	11	88	362
	(黒部市)	18	75	6	80	268
	(宇奈月町)		8	6	9	95
	入善町	21	8	6		26
	朝日町	52	13	27	6	145
	計	168	164	161	213	1,528
富山	富山市	145	263	895	2,205	5,896
	(富山市)	42	9	116	157	275
	(大沢野町)	5	51	69	297	706
	(大山町)	77	80	297	592	1,938
	(八尾町)	20	93	336	804	2,023
	(婦中町)		14	55	169	475
	(山田村)		10		108	347
	(細入村)		6	23	78	132
	舟橋村					
	上市町	27	64	151	406	887
	立山町	3	109	177	402	1,016
	計	174	437	1,223	3,013	7,799
高岡	高岡市	11	15	91	302	1,149
	(高岡市)	2	15	30	95	447
	(福岡町)	9		61	206	703
	氷見市	124	66	1,070	1,468	3,608
	小矢部市	13		67	478	1,598
	射水市		19	79	242	473
	(新湊市)					
	(小杉町)		19	68	209	431
	(大門町)			11	34	42
	(下村)					
	(大島町)					
	計	148	100	1,307	2,490	6,829
砺波	砺波市		22	202	409	857
	(砺波市)		22	182	267	638
	(庄川町)			20	142	219
	南砺市	17	11	303	875	3,516
	(城端町)	11		123	184	738
	(平村)			9	79	285
	(上平村)			6	36	208
	(利賀村)		11	109	320	957
	(井波町)				71	108
	(井口村)			20	26	124
	(福野町)				17	136
	(福光町)	6		37	143	961
	計	17	33	506	1,285	4,373
合計	508	733	3,197	7,000	20,529	

資料 県森林政策課調(平成20年3月31日現在)

注:計とその内訳の和が一致しないのは四捨五入による。

(單位:ha)

25°以上 30°未滿	30°以上 35°未滿	35°以上 40°未滿	40°以上 45°未滿	45°以上 50°未滿	50°以上	計
1,446	2,825	3,299	1,266	29		10,107
184	187	137	61			695
952	2,023	3,501	1,783	113		8,935
742	983	687	287			3,146
210	1,041	2,814	1,496	113		5,790
51	253	373	141	13		891
640	2,172	2,820	994	51		6,919
3,273	7,460	10,130	4,245	205		27,547
8,291	17,370	15,922	6,340	354	61	57,742
79	16					694
913	1,112	628	241	33		4,056
2,856	9,274	10,380	4,404	252	55	30,204
2,623	5,078	3,250	1,101	41	6	15,374
701	360	112	4			1,890
742	904	670	196	3		2,980
377	626	884	394	24		2,544
1,424	2,381	4,208	2,189	181		11,918
1,347	2,380	1,506	486	36	8	7,469
11,062	22,131	21,636	9,015	570	69	77,129
1,661	2,651	586	181			6,646
827	1,470	287	107			3,279
834	1,181	299	74			3,367
3,580	3,002	436	89			13,442
1,780	1,472	365	99	10		5,883
172	170	22				1,177
171	166	22				1,086
1	4					91
7,192	7,296	1,409	368	10		27,148
598	642	420	239	50	8	3,447
324	229	100	21	9		1,792
274	413	320	218	41	8	1,655
5,174	17,477	11,615	3,872	108	3	42,973
703	1,391	637	266	12		4,065
876	3,719	2,632	1,071		3	8,673
319	1,877	2,204	925	30		5,605
1,300	5,893	4,948	950	33		14,520
136	275	153	164	17		923
129	180	129	62	7		676
31	64	61	43	10		361
1,680	4,078	852	393	0		8,150
5,772	18,119	12,036	4,111	158	11	46,419
27,299	55,005	45,211	17,739	944	79	178,244

3 森林計画

(1) 森林施業計画認定実績(平成15年度以降)

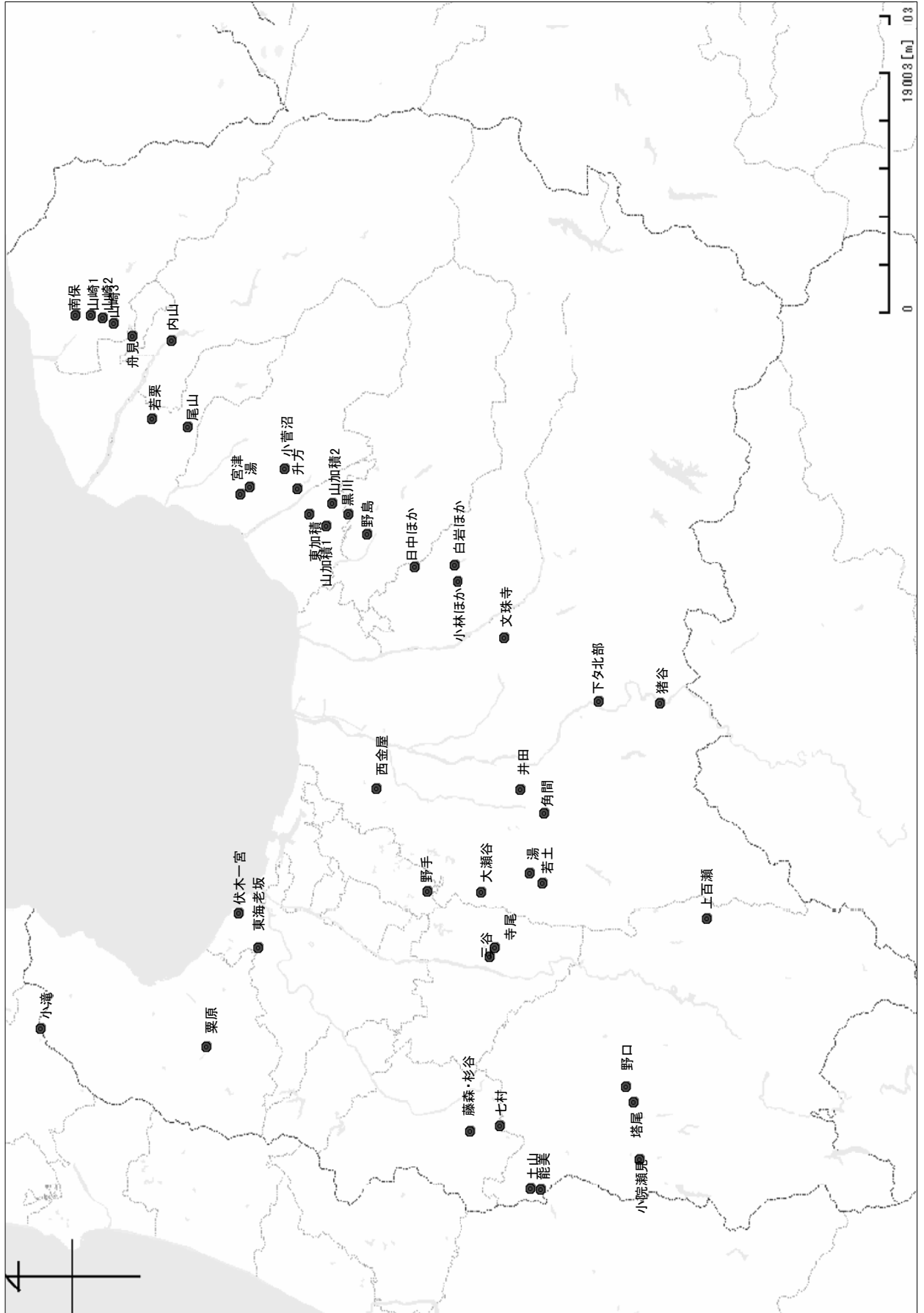
事務所別	市町村別	市町村長認定											
		15年度			16年度			17年度			18年度		
		件数	認定者数	面積	件数	認定者数	面積	件数	認定者数	面積	件数	認定者数	面積
魚津	魚津市	1	141	275	2	1,408	2,423	1	1	254	1	1	858
	滑川市				1	236	147						
	黒部市	1	1	131	2	541	1,278				1	1	195
	(黒部市)	1	1	131	1	1	31				1	1	98
	(宇奈月町)				1	540	1,247						97
	入善町				1	324	400						
	朝日町	1	25	40	1	1	478						
	計	3	167	446	7	2,510	4,726	1	1	254	2	2	1,053
富山	富山市	5	248	367	14	1,733	5,291	1	1	49			
	(富山市)												
	(大沢野町)	2	43	199	1	1	59						
	(大山町)				1	1	251	1	1	49			
	(八尾町)	1	137	95	4	831	2,889						
	(婦中町)				1	285	386						
	(山田村)	1	32	32	4	398	1,142						
	(細入村)	1	36	41	3	217	564						
	舟橋村												
	上市町	1	52	834	2	33	698						
	立山町	1	43	50	1	1	143	1	1	150			
計	7	343	1,251	17	1,767	6,132	2	2	199				
高岡	高岡市	4	4	1,062	1	44	407						
	(高岡市)	2	2	185									
	(福岡町)	2	2	877	1	44	407						
	氷見市	2	2	922	3	302	542						
	小矢部市	2	2	615				2	2	837	1	1	443
	射水市	1	1	172				1	1	54			
	(新湊市)												
	(小杉町)	1	1	172									
	(大門町)							1	1	54			
	(下村)												
	(大島町)												
計	9	9	2,771	4	346	949	3	3	891	1	1	443	
砺波	砺波市							1	1	96			
	(砺波市)							1	1	96			
	(庄川町)												
	南砺市							1	1	50	4	4	934
	(城端町)												172
	(平村)										1	1	200
	(上平村)												
	(利賀村)										1	1	166
	(井波町)							1	1	25	1	1	26
	(井口村)									25			26
	(福野町)												172
	(福光町)										1	1	172
計							2	2	146	4	4	934	
合計	19	519	4,468	28	4,623	11,807	8	8	1,490	7	7	2,430	

資料 県森林政策課調

注: 計とその内訳の和が一致しないのは四捨五入による。

			知事認定									認定累計		
19年度			15～17年度			18年度			19年度					
件数	認定者数	面積	件数	認定者数	面積	件数	認定者数	面積	件数	認定者数	面積	件数	認定者数	面積
2	2	2,043										7	1,553	5,853
												1	236	147
					4							4	543	1,608
					4							3	3	264
												1	540	1,344
												1	324	400
					9							2	26	527
2	2	2,043			13							15	2,682	8,535
56	56	15,583										76	2,038	21,290
7	7	2,565										10	51	2,823
15	15	8,269										17	17	8,569
17	17	2,943										22	985	5,927
6	6	514										7	291	900
7	7	736										12	437	1,910
4	4	556										8	257	1,161
12	12	8,773	1	1	73							16	98	10,378
6	6	5,159										9	51	5,502
74	74	29,515	1	1	73							101	2,187	37,170
5	5	1,898										10	53	3,367
2	2	658										4	4	843
3	3	1,240										6	49	2,524
1	1	106										6	305	1,570
5	5	2,272										10	10	4,167
2	2	574										4	4	800
2	2	574										3	3	746
												1	1	54
13	13	4,850										30	372	9,904
1	1	676										2	2	772
1	1	338										2	2	434
		338												338
8	8	3,838										13	13	4,822
2	2	1,299										2	2	1,471
												1	1	200
3	3	1,231										4	4	1,397
1	1	165										3	3	216
		76												127
														172
2	2	1,067										3	3	1,239
9	9	4,514										15	15	5,594
98	98	40,922	1	1	86							161	5,256	61,203

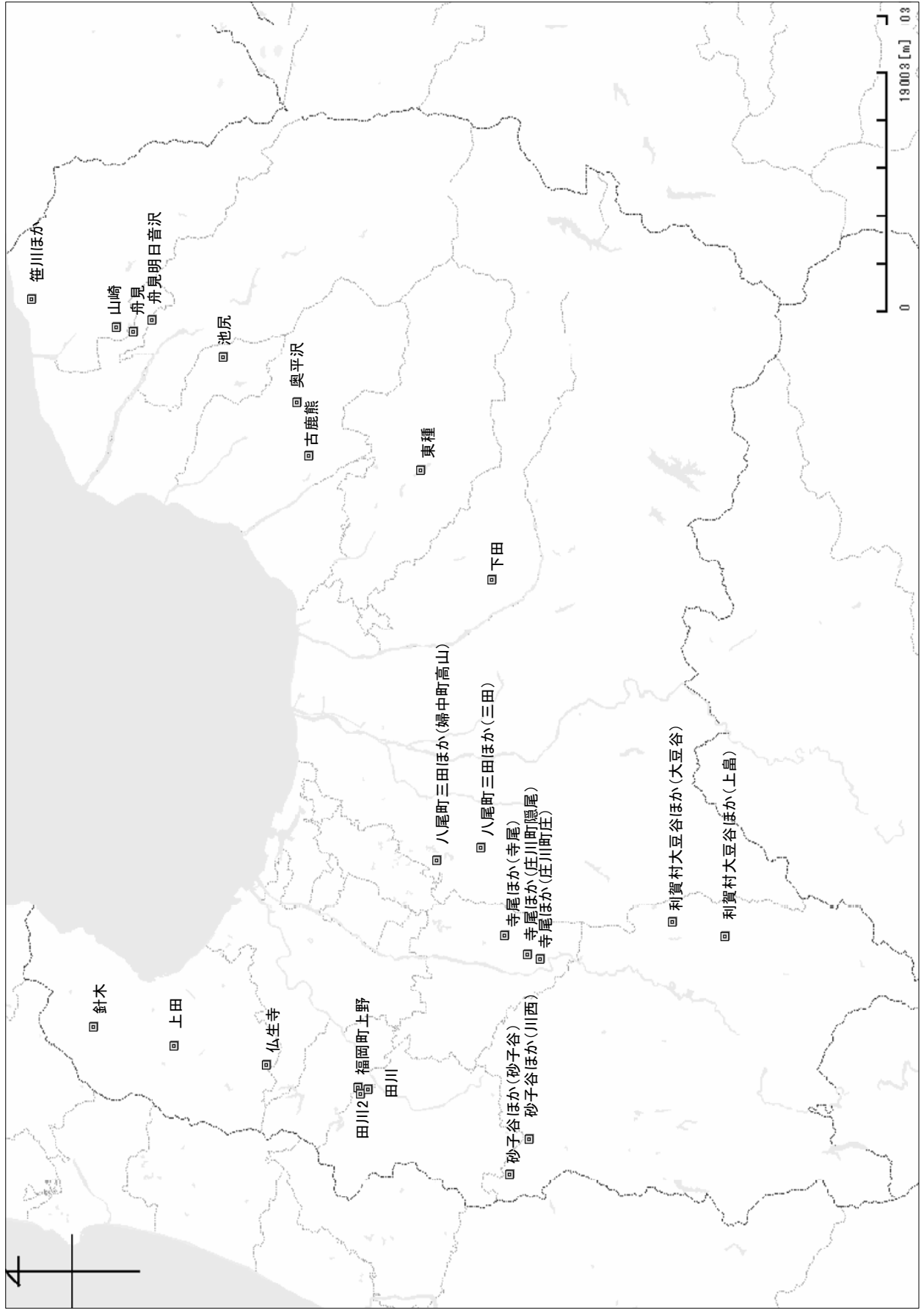
(2) 平成19年度 里山再生整備事業実施地区位置図



(3)平成19年度 みどりの森再生事業実施状況

計画 番号	市町村名	箇所名	平成19年度事業実績				
			事業 区域 面積	事業内容		整備の目的	
				風雪被害林 整	過密人工林 理	災害の防止	景観の保全
1	朝日	笹川 外	3.1ha	1.1ha	2.1ha	○	○
2	朝日	山崎	2.2ha		2.2ha		○
	小計		5.4ha	1.1ha	4.3ha		
3	入善	舟見	1.6ha		1.6ha		○
	小計		1.6ha		1.6ha		
4	黒部	池尻	1.0ha		1.0ha	○	
5	黒部	宇奈月町舟見明日音沢	1.0ha		1.0ha	○	
	小計		2.0ha		2.0ha		
6	魚津	古鹿熊	1.0ha		1.0ha	○	
7	魚津	奥平沢	2.0ha		2.0ha	○	
	小計		3.0ha		3.0ha		
8	富山	八尾町三田ほか	4.7ha	3.5ha	1.2ha	○	
	小計		4.7ha	3.5ha	1.2ha		
9	上市	東種	1.9ha		1.9ha	○	
	小計		1.9ha		1.9ha		
10	立山	下田	4.4ha		4.4ha		○
	小計		4.4ha		4.4ha		
11	高岡	福岡町上野	10.2ha	10.2ha		○	○
	小計		10.2ha	10.2ha			
12	氷見	仏生寺	1.1ha	1.1ha		○	○
13	氷見	上田	4.8ha	4.8ha		○	○
14	氷見	針木	4.0ha	4.0ha		○	○
	小計		9.9ha	9.9ha			
15	小矢部	田川	4.8ha	4.8ha		○	○
16	小矢部	田川2	3.2ha	3.2ha		○	○
	小計		8.0ha	8.0ha			
17	砺波	寺尾ほか	4.6ha	4.6ha		○	○
	小計		4.6ha	4.6ha			
18	南砺	砂子谷ほか	3.0ha	3.0ha		○	○
19	南砺	利賀村大豆谷ほか	2.7ha	1.8ha	0.9ha	○	○
	小計		5.7ha	4.8ha	0.9ha		
	合計		61.4ha	42.1ha	19.3ha	16地区	13地区

(4) 平成19年度 みどりの森再生事業実施箇所位置図



(5)「とやまの森づくりサポートセンター」への登録団体一覧

1. サポートセンター登録団体・個人

平成20年3月31日 現在

登録年月	名 称	事 務 局	会員数
1 H18.03	あそあそ自然学校	上市町浅生15	4
2 H18.03	NPO法人 農業開発技術者協会・農道館 草刈り十字軍運動本部	富山市安養寺110	73
3 H18.03	雑木囃子	砺波市東別所5303	36
4 H18.03	財団法人オイスカ富山県支部	富山市下大久保2412-9	20
5 H18.03	NPO法人 南砺の山々を守る実行委員会	南砺市高儀387-14	23
6 H18.03	富山県フォレストリーダー協会	富山県魚津市鉢1573 しらくら山の学校内	52
7 H18.03	片貝川の流れを戻す会	魚津市道坂103-4 アンテロープ内	50
8 H18.03	NPO法人グリーンツーリズムとやま	富山市上飯野25番地	130
9 H18.03	森づくりボランティア「天林森の会」	富山市大江干新町 38	51
10 H18.03	とやま森林サポーターの会	富山市掛尾町 341番地	33
11 H18.03	とやま森林サポーター二期会	氷見市西朴木294番地	34
12 H18.03	とやま森林サポーター三期会	立山町蔵本新 392番地	34
13 H18.03	とやま森林サポーター四期会	富山市山室 45-5	30
14 H18.03	NPO法人とやまの木で家をつくる会	富山市元町 2-3-18	105
15 H18.03	どんぐりころりん会	立山町五百石 165	41
16 H18.03	火見城発伸の会	氷見市飯久保 125	30
17 H18.04	環境教育ネットワークとやまエコひろば	高岡市中川園町5-14	50
18 H18.04	とやま森林づくりボランティアの会	富山市朝菜町1丁目67-5	64
19 H18.04	とやま森林インストラクター会	砺波市東別所5303番地	19
20 H18.04	地域福祉協会	富山市安住町5-21	10
21 H18.04	グリーンサポート 十 ^ト 夢 ^{ユメ} 草 ^{クサ} 野 ^ノ の ^ノ 会	高岡市白金町7-15	23
22 H18.05	社会福祉法人 めひの野園	富山市西金屋6694-4	10
23 H18.05	木と暮らそうネット	富山市婦中町新屋507	30
24 H18.05	富山県林務建設業協会ボランティアの会	富山市安住町3-14	15
25 H18.05	きんたろう倶楽部	富山市古沢254富山市ファミリーパーク内	763
26 H18.05	市民いきものメイト	富山市古沢254富山市ファミリーパーク内 普及事業係	271
27 H18.06	呉羽丘陵 ” 森 ^{キノ} の ^ノ 楽 ^{ガク} 校 ”	富山市小杉120	72
28 H18.06	とやま ^{キノ} 森林 ^ノ と ^{ヒト} 人 ^ト ネット ^ワ ーク	富山市元町 2-3-18	31
29 H18.08	小矢部市立 蟹谷 (かんだ) 中学校	小矢部市藤森60番地	60
30 H18.08	社会福祉法人 「溪明園 (けいめいえん) 」	小矢部市論田8番地	10
31 H18.09	八尾ふるさと発見塾	富山市八尾町角間2番地	45
32 H18.10	伏木ふれあいの杜 管理協力会	高岡市伏木一宮2丁目3番29号	200
33 H18.10	上市町立 上市中学校 生徒会	中新川郡上市町稗田1番地	80
34 H18.11	夢創塾 (むそうじゅく)	下新川郡朝日町蛭谷469	20
35 H19.02	森のむささび	高岡市福岡町五位1207	20
36 H19.04	グループ樹の実	黒部市生地神区207-3	40
37 H19.04	NPO法人 森林総合支援センター	富山市金屋3854	31
38 H19.05	梅檀野さくらの会	砺波市芹谷1036	34
39 H19.05	小矢部里山を守る会	小矢部市泉町3-9	8
40 H19.05	B a m b o o s a v e s t h e e a r t h ~ 竹は地球を救う ~ (ばんぶー せーぶ じ あーす)	富山市婦中町希望ヶ丘654	6
41 H19.08	富山県林友クラブ	富山市舟橋北町4-19	150
42 H20.02	砺波里山再生の会	砺波市福岡445	10
43 H20.02	阿古屋野森づくりクラブ	富山県黒部市窪野97 黒部市ふれあい交流館内	20
計			2,838
個人登録者			65
総計			2,903

2. サポートセンター登録企業

	登録年月	名 称	事 務 局	社員(会員)数
1	H18.03	北陸コカ・コーラグループ「うるおいの森づくり」有志の会	高岡市内島3550番地	160
2	H18.05	イオン株式会社ジャスコ高岡南店	高岡市下伏間江383番地	400
3	H18.10	㈱国際電気セミコンダクターサービス (富山事業所)	富山市八尾町保内2-9-2	57
4	H19.05	㈱トヨックス	黒部市前沢4371	261
5	H19.05	北星ゴム工業㈱	黒部市岡362-14	470
6	H19.05	ダイヤテックス㈱	黒部市沓掛2000	300
7	H19.07	川端鐵工㈱	黒部市生地苜区247	80
8	H19.09	YKKグループ黒部事業所	黒部市吉田200	6,400
9	H19.11	ウッドリンク株式会社 フォレスタークラブ	射水市寺塚原415	150
10	H19.12	藤堂工業株式会社	滑川市上島838	150
11	H20.01	オダケホームグループ“安心の森づくり”クラブ	富山県射水市西高木1184番地	230

5 造林

(1)造林実績

事務所別	市町村別	民有林		個人造林		県営造林	
		総面積	人工林面積	再造林	拡大造林	再造林	拡大造林
	平成15年度	178,229	49,192	2	10		
	平成16年度	178,237	49,300	0	5		
	平成17年度	178,236	49,382	21	5		
	平成18年度	178,254	49,690	25	0		
	平成19年度	178,244	49,748	17	23		
魚津	魚津市	10,107	2,747				
	滑川市	695	199				
	黒部市	8,935	2,113				
	(黒部市)	3,146	1,191				
	(宇奈月町)	5,790	922				
	入善町	891	342				
	朝日町	6,919	1,970				
	計	27,547	7,372				
富山	富山市	57,742	13,621				
	(富山市)	694	63				
	(大沢野町)	4,056	1,837				
	(大山町)	30,204	4,097				
	(八尾町)	15,374	5,148				
	(婦中町)	1,890	591				
	(山田村)	2,980	1,161				
	(細入村)	2,544	725				
	舟橋村						
	上市町	11,918	2,205	4			
立山町	7,469	2,347					
計	77,129	18,174	4				
高岡	高岡市	6,646	2,366	10	11		
	(高岡市)	3,279	979	0	1		
	(福岡町)	3,367	1,387	9	10		
	氷見市	13,442	4,755	0			
	小矢部市	5,883	2,883	2	11		
	射水市	1,177	436				
	(新湊市)						
	(小杉町)	1,086	403				
	(大門町)	91	33				
	(下村)						
(大島町)							
計	27,148	10,439	12	22			
砺波	砺波市	3,447	1,607	0			
	(砺波市)	1,792	914				
	(庄川町)	1,655	693	0			
	南砺市	42,973	12,156	0	1		
	(城端町)	4,065	1,829				
	(平村)	8,673	2,287				
	(上平村)	5,605	1,014				
	(利賀村)	14,520	3,125		1		
	(井波町)	923	642				
	(井口村)	676	352		0		
	(福野町)	361	159	0			
	(福光町)	8,150	2,748		0		
	計	46,419	13,763	0	1		

資料 県森林政策課調 注:計と内訳の和が一致しないのは四捨五入による。

(2) 山行苗木需給実績(針葉樹)

(単位：千本)

区 分 \ 樹 種		スギ			ヒノキ	アテ	クロマツ	合計	
		実生	さし木	小計					
平成15年度	需給量	115	38	153	4	9	0.5	166.5	
平成16年度	需給量	93	48	141	2	18	0.3	161.3	
平成17年度	需給量	114	42	156	0.1	17	3	176.1	
平成18年度	需給量	67	32	99	0.1	7	2	108.1	
平成19年度	需給量	66	30	96	2	7	1	106.0	
19 年 度	供 給 量	県 生 産 業 者	36	25	61	2			63
		内 森 林 組 合	30	5	35				35
	給 給 所 の 他								
	量 小 計	66	30	96	2			98	
	県外移入量					7	1	8	
	合 計	66	30	96	2	7	1	106	
	需 要 量	県内需要量	39	29	68	2	7	1	78
県外移出量	27	1	28				28		
合 計	66	30	96	2	7	1	106		

資料 県森林政策課調

(3) 林業用種苗生産者経営体別苗畑面積

H20.3現在 (単位：戸, ha)

経営体 規 模	県		市 町 村		森林組合		苗組生産者		一般生産者		その他(学校・会社)		計	
	員数	面積	員数	面積	員数	面積	員数	面積	員数	面積	員数	面積	員数	面積
0.1ha以下														
0.1~0.5	1	0.5											1	0.5
0.6~1.0														
1.1~3.0					1	1.5	2	4.2					3	5.7
3.1~5.0					1	5.0	1	3.5					2	8.5
5.1~														
計	1	0.5			2	6.5	3	7.7					6	14.7

資料 県森林政策課調

(4) 採種園(育種母樹林)の状況

ア. 現況

H20. 3現在

採種園名	所在地	樹種	面積	設定年度	クローン数	本数/ha	備 考
魚津採種園	魚津市石垣平	スギ	5.0ha	S44~47	64クローン	1,400本	精英樹6.50 ha, 気象害抵抗性0.50 ha
林業試験場	中新川郡立山町吉峰	スギ	1.0ha	S52	125クローン	1,400本	精英樹0.75 ha, 気象害抵抗性0.25 ha
計			6.0ha				

イ. 採種量

(単位: kg)

年度	7	8	9	10	11	12	13	14	15	16	17	18	19
魚津	158	50	50	95	72	77	75	40	40	30	30	0	5
林試	10	3	3	1	0	1	1	1	0	0	0	0	0
計	168	53	53	96	72	78	76	41	40	30	30	0	5

資料 県森林政策課調

(5) 採穂園(育種母樹林)の状況

ア. 現況

H20. 3現在

採穂園名	所在地	樹種	面積	設定年度	クローン数	本数/ha	備 考
砺波採穂園	砺波市福山	スギ	3.9ha	S37~64	21クローン	4,000本	精英樹2.0 ha, 気象害抵抗性0.5 ha 及びスギカミサ抵抗性候補木1.45 ha 無花粉スギ「はるよこい」 40本
林業試験場	中新川郡立山町吉峰	スギ	0.5ha	S35	44クローン	4,000本	気象害抵抗性0.5 ha
計			4.4ha				

イ. 採穂量

(単位: 千本)

年度	7	8	9	10	11	12	13	14	15	16	17	18	19
砺波	2	3	26	8	4	5	4	20	22	54	54	25	18
林試	4	5	4	3	1	1	1	1	0	0	0	0	0
計	6	8	30	11	5	6	5	21	22	54	54	25	18

資料 県森林政策課調

(6) 民有林適地適木調査実績(土壤型別分布表)

土 壤 群 亜 群 土 壤 型		褐 色 森 林 土						黒 色 土		
		褐 色 森 林 土					暗 色 系 褐 色 森 林 土			
		BB	BC	BD(d)	BD	BE	dBD(d)	dBD	BID(d)	BID
丘陵性山地	面積	3,732	3,254	27,044	26,586	742			382	541
	比率	5.8	5.0	42.0	41.3	1.2			0.6	0.8
低海拔山地	面積	6,259	962	16,661	29,711	1,038				205
	比率	10.5	1.5	26.8	47.8	1.7				0.3
高海拔山地	面積	1,328	71	8,474	1,579	169	2,271	1,248		
	比率	2.5	0.1	15.7	2.9	0.3	4.2	2.3		
計	面積	11,319	4,278	52,179	57,876	1,949	2,271	1,248	382	746
	比率	6.3	2.4	28.9	32.1	1.1	1.2	0.7	0.6	0.4

資料: 林業技術センター林業試験場調(昭和53年)

(単位:ha、%)

赤色土	ポドゾル			泥炭土		未熟土	岩石地 崩壊地 その他	合計	適木面積
	乾性	湿性		PP	Pt	残積性 未熟土			
RC	PD	PW I ~ II	PW III						
382						1,138	577	64,369	48,649
0.6						1.8	0.9		
						5,953	1,406	62,195	35,309
						9.6	2.2		
	253	8,708	6,498	651	225	19,401	3,011	53,887	4,650
	0.6	16.2	12.1	1.2	0.4	36.0	5.6		
382	253	8,708	6,498	651	225	26,492	4,994	180,450	88,608
0.2	0.1	4.8	3.6	0.4	0.1	14.7	2.8		

- (注) 1. 丘陵性山地標高約400m以下、低海拔山地約400~800m、
高海拔山地約800m以上、ただし、主地区分などの関係から、
標高区分は完全に行っていないので部分的には出入りしている。
2. 適木面積に急傾斜地、小さな岩石地、崩壊地等、造林不能地が
含まれている。(約15%)

6 林道・作業道

(1) 林道現況

事務所別	市町村	林道総数		自 動					
		(軽車道含む)		自動車道計		林道密度 (m/ha)	7.0m以上		7.0未満 路線数
		路線数	延長	路線数	延長		路線数	延長	
	平成15年度	748	1,707,733	599	1,551,455	8.7	8	32,266	33
	平成16年度	737	1,694,173	597	1,549,836	8.7	10	32,870	32
	平成17年度	739	1,691,646	599	1,547,309	8.7	10	30,268	32
	平成18年度	739	1,702,362	599	1,558,986	8.7	10	31,173	32
	平成19年度	739	1,693,514	599	1,552,673	8.7	10	30,782	32
魚津	魚津市	48	137,741	35	127,155	12.6		414	1
	滑川市	4	8,597	3	7,977	11.5			
	黒部市	20	48,445	15	44,853	14.2			
	宇奈月町	15	39,424	12	37,219	6.4			
	入善町	7	20,726	5	20,221	22.7			
	朝日町	33	68,279	28	63,231	9.1	1	3,409	1
	計	127	323,212	98	300,656	10.9	1	3,823	2
富山	富山市								
	大沢野町	20	51,060	16	47,372	11.7			2
	大山町	41	182,033	39	172,411	5.7	3	18,179	3
	舟橋村								
	上市町	28	84,809	22	77,549	6.5	1	460	1
	立山町	29	94,887	26	91,077	12.2	2	3,081	
	八尾町	28	81,357	28	81,357	5.3	1	2,319	3
	婦中町	3	1,328	2	758	0.4			
	山田村	8	11,769	8	11,769	3.9			3
	細入村	8	23,013	8	23,013	9.0			
計	165	530,256	149	505,306	6.6	7	24,039	12	
高岡	高岡市	41	57,917	28	47,642	14.5			1
	新湊市								
	氷見市	114	169,720	71	127,204	9.5			3
	小矢部市	72	97,735	56	80,896	13.8			2
	小杉町	16	13,537	13	10,149	9.3			
	大門町	7	4,941	3	1,366	15.1			
	下村								
	大島町								
	福岡町	22	46,315	18	43,854	13.0			1
計	272	390,165	189	311,111	11.5			7	
砺波	砺波市	23	33,559	22	31,650	9.2			5
	南砺市	152	416,322	141	403,950	9.4	2	2,920	6
	計	175	449,881	163	435,600	9.4	2	2,920	11
合 計		739	1,693,514	599	1,552,673	8.7	10	30,782	32

資料 県森林政策課調

注 幅員は全幅員（車道幅員＋路肩）である。路線数は起点において数える。

車 道							軽 車 道	
～5.0m	4.0未満～3.6m		3.6m未満3.0m以上		舗 装		軽車道(3.0～1.8)	
延 長	路線数	延 長	路線数	延 長	舗装延長	舗装率(%)	路線数	延 長
276,624	471	1,155,548	87	87,017	864,813	55.7	149	156,278
278,694	468	1,151,255	87	87,017	869,961	56.1	140	144,337
262,409	468	1,166,728	89	87,904	870,872	56.3	140	144,337
268,693	468	1,170,504	89	88,616	882,857	56.6	140	143,376
280,309	468	1,152,233	89	89,349	900,447	58.0	140	140,841
4,111	31	114,031	3	8,599	59,067	46.5	13	10,586
310	2	6,400	1	1,267	7,309	91.6	1	620
7,382	13	33,254	2	4,217	37,114	82.7	5	3,592
2,258	12	34,920		41	33,069	88.8	3	2,205
153	5	20,068			7,697	38.1	2	505
17,341	21	37,186	5	5,295	40,649	64.3	5	5,048
31,555	84	245,859	11	19,419	184,905	61.5	29	22,556
12,235	13	34,368	1	769	35,883	75.7	4	3,688
54,830	32	97,335	1	2,067	143,431	83.2	2	9,622
9,703	18	63,808	2	3,578	52,617	67.9	6	7,260
3,583	21	81,958	3	2,455	59,703	65.6	3	3,810
20,642	22	57,557	2	839	47,464	58.3		
	2	758			758	100.0	1	570
4,039	5	7,730			11,605	98.6		
	8	23,013			21,326	92.7		
105,032	121	366,527	9	9,708	372,787	73.8	16	24,950
611	23	44,065	4	2,966	35,148	73.8	13	10,275
29,747	43	80,636	25	16,821	71,663	56.3	43	42,516
5,574	40	66,508	14	8,814	25,588	31.6	16	16,839
689	10	5,848	3	3,612	1,328	13.1	3	3,388
	1	596	2	770			4	3,575
10,682	14	28,554	3	4,618	25,921	59.1	4	2,461
47,303	131	226,207	51	37,601	159,648	51.3	83	79,054
10,404	12	17,184	5	4,062	20,400	64.5	1	1,909
86,015	120	296,456	13	18,559	162,707	40.3	11	12,372
96,419	132	313,640	18	22,621	183,107	42.0	12	14,281
280,309	468	1,152,233	89	89,349	900,447	58.0	140	140,841

平成20年3月31日現在

(2) 林道事業実績

事務所別	市町村	開						設					
		総数		公共		林構		県単		大規模		その他	
		延長m	事業費	延長m	事業費	延長m	事業費	延長m	事業費	延長m	事業費	延長m	事業費
	平成15年度	8,472	3,383,512	6,198	1,759,012			1,241	279,416	235	1,321,249	-	-
	平成16年度	9,144	3,019,151	7,513	1,706,646			1,154	281,073	391	1,031,431	-	-
	平成17年度	7,665	2,463,548	6,895	1,204,102			308	255,631	460	1,003,815	-	-
	平成18年度	10,455	2,748,895	7,731	1,448,437			1,535	151,436	281	1,237,957	-	-
	平成19年度	13,957	2,126,276	10,276	1,434,665			1,106	87,800	2,382	586,311	-	-
魚津	魚津市	1,112	225,389	485	196,130					627	29,259		
	滑川市	193	17,500									193	17,500
	黒部市		213,284		108,120						105,164		
	宇奈月町												
	入善町												
	朝日町	191	55,592							191	55,592		
	計	1,496	511,765	485	304,250					818	190,015	193	17,500
富山	富山市												
	大沢野町												
	大山町		178,784		23,300						155,484		
	舟橋村												
	上市町	1,479	168,100	1,158	139,100			321	29,000				
	立山町	222	7,000	208	2,000			14	5,000				
	八尾町	1,443	258,562	901	171,000					542	87,562		
	婦中町												
	山田村	1,251	45,400	1,251	45,400								
	細入村												
計	4,395	657,846	3,518	380,800			335	34,000	542	243,046			
高岡	高岡市	349	7,300					349	7,300				
	新湊市												
	氷見市	3,494	255,065	3,494	255,065								
	小矢部市	269	33,000					269	33,000				
	小杉町												
	大門町												
	下村												
	大島町												
	福岡町	288	43,800	288	43,800								
計	4,400	339,165	3,782	298,865			618	40,300					
砺波	砺波市	577	38,800	577	38,800								
	南砺市	3,089	578,700	1,914	411,950			153	13,500	1,022	153,250		
	計	3,666	617,500	2,491	450,750			153	13,500	1,022	153,250		
	合計	13,957	2,126,276	10,276	1,434,665			1,106	87,800	2,382	586,311	193	17,500

資料 県森林政策課調

改 良						舗 装							
総 数		公 共		県単・その他		総 数		公 共		林 構		県単・その他	
箇所数	事業費	箇所数	事業費	箇所数	事業費	延長m	事業費	延長m	事業費	延長m	事業費	延長m	事業費
46	769,195	15	230,590	31	538,605	23,805	474,911	12,396	242,568			11,409	232,343
46	885,811	10	162,368	36	723,443	16,088	450,318	10,943	294,310			5,145	156,008
44	575,723	8	115,049	36	460,674	9,758	264,174	6,043	145,058			3,715	119,116
44	964,727	11	327,428	33	637,299	20,351	563,342	6,626	192,806			13,725	370,536
53	951,029	13	216,400	40	734,629	13,748	319,720	7,580	166,761			6,168	152,959
5	59,800	2	56,300	3	3,500	707	17,500	485	11,000			222	6,500
						193	5,000					193	5,000
2	60,000	2	60,000										
						93	2,700					93	2,700
						179	3,000					179	3,000
						507	10,000					507	10,000
7	119,800	4	116,300	3	3,500	1,679	38,200	485	11,000			1,194	27,200
						608	16,000					608	16,000
21	639,029			21	639,029	1,073	26,515					1,073	26,515
5	13,500			5	13,500	928	11,000	928	11,000				
1	1,100			1	1,100	96	2,000					96	2,000
4	58,800			4	58,800	901	25,100	901	25,100				
						1,251	11,889	1,251	11,889				
						1,638	43,000	1,460	39,000			178	4,000
31	712,429			31	712,429	6,495	135,504	4,540	86,989			1,955	48,515
2	3,770			2	3,770	80	924					80	924
						1,203	33,570					1,203	33,570
1	8,000			1	8,000	490	14,000					490	14,000
3	6,930			3	6,930	778	21,000	778	21,000				
6	18,700			6	18,700	2,551	69,494	778	21,000			1,773	48,494
9	100,100	9	100,100			3,023	76,522	1,777	47,772			1,246	28,750
9	100,100	9	100,100			3,023	76,522	1,777	47,772			1,246	28,750
53	951,029	13	216,400	40	734,629	13,748	319,720	7,580	166,761			6,168	152,959

(3) 作業道(路)現況

事務 所別	市町村別	総 数		造 林					
				計		公 社		機 構	
		路線数	延長	路線数	延長	路線数	延長	路線数	延長
	平成15年度	708	871,981	326	610,546	223	427,992	103	182,554
	平成16年度	713	877,211	327	611,746	223	427,992	104	183,754
	平成17年度	724	883,195	327	611,996	223	427,992	104	184,004
	平成18年度	751	901,105	333	616,845	223	427,992	110	188,853
	平成19年度	794	922,620	336	621,026	223	427,992	113	193,034
魚 津	魚津市	64	72,643	22	46,896	18	42,626	4	4,270
	滑川市	2	669						
	黒部市	48	34,575	7	12,647	5	9,797	2	2,850
	(黒部市)	32	21,547	4	6,730	4	6,730		
	(宇奈月町)	16	13,028	3	5,917	1	3,067	2	2,850
	入善町	2	1,034	2	1,034	1	734	1	300
	朝日町	18	23,033	4	15,031	4	15,031		
計	134	131,954	35	75,608	28	68,188	7	7,420	
富 山	富山市	168	270,022	97	210,374	73	156,302	24	54,072
	(富山市)								
	(大沢野町)	23	53,783	17	49,725	13	40,841	4	8,884
	(大山町)	30	49,097	17	40,049	12	30,906	5	9,143
	(八尾町)	76	125,911	43	92,664	32	62,872	11	29,792
	(婦中町)	7	7,194	1	3,087	1	3,087		
	(山田村)	18	18,689	13	16,268	9	10,015	4	6,253
	(細入村)	14	15,348	6	8,581	6	8,581		
	舟橋村								
	上市町	35	40,127	16	26,048	7	16,697	9	9,351
	立山町	35	18,594	15	12,504	10	5,593	5	6,911
計	238	328,743	128	248,926	90	178,592	38	70,334	
高 岡	高岡市	55	58,197	22	42,439	17	37,389	5	5,050
	(高岡市)	18	13,932	4	7,925	3	7,205	1	720
	(福岡町)	37	44,265	18	34,514	14	30,184	4	4,330
	氷見市	77	66,261	33	43,653	28	40,584	5	3,069
	小矢部市	66	57,914	26	35,946	19	30,604	7	5,342
	射水市	7	10,602	6	10,530	6	10,530		
	(新湊市)								
	(小杉町)	7	10,602	6	10,530	6	10,530		
	(大門町)								
	(下村)								
	(大島町)								
計	205	192,974	87	132,568	70	119,107	17	13,461	
砺 波	砺波市	34	41,188	13	24,539	13	24,539		
	(砺波市)	19	20,058	9	15,680	9	15,680		
	(庄川町)	15	21,130	4	8,859	4	8,859		
	南砺市	183	227,761	73	139,385	22	37,566	51	101,819
	(城端町)	41	39,911	14	20,053	5	11,825	9	8,228
	(平村)	37	42,704	15	26,843	4	4,085	11	22,758
	(上平村)	7	7,535						
	(利賀村)	40	70,269	21	50,051	4	4,370	17	45,681
	(井波町)	7	12,549	3	10,080			3	10,080
	(井口村)	4	1,899	2	1,268	1	406	1	862
	(福野町)	1	2,233	1	2,233	1	2,233		
	(福光町)	46	50,661	17	28,857	7	14,647	10	14,210
	計	217	268,949	86	163,924	35	62,105	51	101,819
合計	794	922,620	336	621,026	223	427,992	113	193,034	

資料 県森林政策課調

(単位:m)

林 構		間 伐		林 産 集 落		県 単		そ の 他	
路線数	延 長	路線数	延 長	路線数	延 長	路線数	延 長	路線数	延 長
66	64,698	13	7,915	11	14,636	181	103,654	111	70,532
68	66,631	13	7,915	11	14,636	183	105,751	111	70,532
72	70,010	13	7,915	11	14,636	189	106,929	112	71,709
89	81,704	13	7,915	11	14,636	193	108,296	112	71,709
96	88,457	13	7,915	11	14,636	226	118,877	112	71,709
6	4,174	4	1,104			22	13,034	10	7,435
1	644					1	25		
4	3,864	2	614			13	8,296	22	9,154
2	1,423	2	614			8	6,547	16	6,233
2	2,441					5	1,749	6	2,921
						9	4,860	5	3,142
11	8,682	6	1,718			45	26,215	37	19,731
37	40,625					26	12,374	8	6,649
3	2,758					3	1,300		
3	2,909					9	3,801	1	2,338
23	27,743					6	2,211	4	3,293
3	2,498					3	1,609		
3	2,115					1	110	1	196
2	2,602					4	3,343	2	822
1	906					13	7,769	5	5,404
2	1,497					18	4,593		
40	43,028					57	24,736	13	12,053
2	1,973	1	759	2	620	24	10,600	4	1,806
2	1,973			1	100	8	2,374	3	1,560
		1	759	1	520	16	8,226	1	246
1	1,348	2	755	3	1,896	28	13,295	10	5,314
1	1,718	1	525			25	13,123	13	6,602
						1	72		
						1	72		
4	5,039	4	2,039	5	2,516	78	37,090	27	13,722
11	10,185	1	2,405			7	2,562	2	1,497
5	3,031					4	1,027	1	320
6	7,154	1	2,405			3	1,535	1	1,177
30	21,523	2	1,753	6	12,120	39	28,274	33	24,706
7	3,980					11	9,419	9	6,459
2	1,277			1	2,000	14	11,018	5	1,566
				2	2,739	1	230	4	4,566
				3	7,381	4	1,467	12	11,370
3	1,761	1	708						
								2	631
18	14,505	1	1,045			9	6,140	1	114
41	31,708	3	4,158	6	12,120	46	30,836	35	26,203
96	88,457	13	7,915	11	14,636	226	118,877	112	71,709

(4)市町村別作業道(路)開設実績

事務所別	市町村別	総 数		造 林					
				計		公 社		機 構	
		延 長	事業費	延 長	事業費	延 長	事業費	延 長	事業費
	平成15年度	6,250	61,975	2,130	16,280			2,130	16,280
	平成16年度	5,230	74,623	1,200	10,804			1,200	10,804
	平成17年度	5,984	105,509	250	1,155			250	1,155
	平成18年度	17,910	206,750	4,849				4,849	37,468
	平成19年度	21,515	159,378	4,181				4,181	35,639
魚津	魚津市	2,850	12,600						
	滑川市								
	黒部市	685	10,000						
	(黒部市)	100	1,000						
	(宇奈月町)	585	9,000						
	入善町								
	朝日町	200	2,000						
計	3,735	24,600							
富山	富山市	5,126	60,241						
	(富山市)								
	(大沢野町)	1,561	24,957						
	(大山町)	1,666	24,700						
	(八尾町)	180	720						
	(婦中町)	1,609	9,424						
	(山田村)	110	440						
	(細入村)								
	舟橋村								
	上市町	787	1,300	657				657	—
立山町	200	2,400							
計	6,113	63,941	657				657	—	
高岡	高岡市								
	(高岡市)								
	(福岡町)								
	氷見市	1,391	2,349	724				724	—
	小矢部市	500	2,000						
	射水市								
	(新湊市)								
	(小杉町)								
	(大門町)								
	(下村)								
(大島町)									
計	1,891	4,349	724				724	—	
砺波	砺波市	1,385	1,348						
	(砺波市)	200	400						
	(庄川町)	1,185	948						
	南砺市	8,391	65,140	2,800				2,800	—
	(城端町)	2,800	7,790	440				440	—
	(平村)								
	(上平村)								
	(利賀村)	400	410	200				200	—
	(井波町)								
	(井口村)								
(福野町)									
(福光町)	5,191	56,940	2,160				2,160	—	
計	9,776	66,488	2,800				2,800	—	
合計	21,515	159,378	4,181				4,181	—	

資料 県森林政策課調

(単位 延長:m 事業費:千円)

林 構		造 林		林 産 集 落		県 単		そ の 他	
延 長	事業費	延 長	事業費	延 長	事業費	延 長	事業費	延 長	事業費
1,728	40,850					3,399	25,445		
1,933	44,635					2,097	19,184		
3,379	63,613					1,178	10,000	1,177	30,741
11,694	193,000					1,367	13,750		
6,753	118,757					10,581	40,621		
						2,850	12,600		
585	9,000					100	1,000		
						100	1,000		
585	9,000								
						200	2,000		
585	9,000					3,150	15,600		
3,027	48,857					2,099	11,384		
1,561	24,957								
1,466	23,900					200	800		
						180	720		
						1,609	9,424		
						110	440		
						130	1,300		
						200	2,400		
3,027	48,857					2,429	15,084		
						667	2,349		
						500	2,000		
						1,167	4,349		
						1,385	1,348		
						200	400		
						1,185	948		
3,141	60,900					2,450	4,240		
260	5,460					2,100	2,330		
						200	410		
2,881	55,440					150	1,500		
3,141	60,900					3,835	5,588		
6,753	118,757					10,581	40,621		

(5) 緑資源幹線林道事業の概況

年 度	富山県3路線計		高山・大山線		大 山 ・			
			有 峰 区 間		大 山 I 区 間		大 沢 野 ・ 八 尾 区 間	
	延長計	事業費計	延長	事業費	延長	事業費	延長	事業費
全体計画	109,688	54,289,340,125	38,600	19,629,863,000	10,600	5,822,214,000	10,200	4,948,373,000
昭和50年度	-	116,429,000	-	116,429,000				
51年度	(34.0) 478.4	158,651,000	(34.0) 478.4	158,651,000				
52年度	427.0	136,775,000	427.0	136,775,000				
53年度	1,137.0	250,437,000	1,137.0	250,437,000				
54年度	1,406.9	337,057,000	1,406.9	337,057,000				
55年度	754.2	339,827,013	754.2	339,827,013				
56年度	853.6	391,690,798	808.5	337,049,938				
57年度	669.0	444,395,946	511.1	138,713,928	130.0	63,108,000		
58年度	(522.0) 650.2	471,796,979	258.2	74,571,108	(522.0) 392.0	157,000,000		
59年度	(355.0) 795.8	488,316,898	440.8	129,578,693	(355.0) 355.0	65,771,000		
60年度	(561.0) 813.3	567,702,857	(561.0) 813.3	174,635,939				
61年度	(1,100.0) 622.7	611,031,319	(1,100.0) 410.8	173,284,527				
62年度	(2,176.8) 620.4	797,277,505	(2,176.8) 456.7	208,076,236				
63年度	(831.4) 385.7	811,358,296	(831.4) 240.4	203,352,814				
平成元年度	(3,152.1) 2,864.3	824,417,759	(897.0) 669.2	205,974,423				
2年度	(2,392.0) 2,008.8	834,216,272	(1,242.0) 971.1	299,425,354				
3年度	(462.8) 1,529.8	826,737,729	(462.8) 533.0	337,071,723				
4年度	(2,073.8) 1,229.8	1,095,404,661	(471.3) 506.8	621,226,309				
5年度	(3,537.0) 1,243.6	1,530,743,108	(2,857.1) 393.0	969,767,227				
6年度	(1,230.9) 1,005.2	1,084,484,870	(556.6) 348.6	681,876,296				
7年度	(1,075.4) 1,214.8	1,455,884,606	(494.0) 669.0	970,617,225				
8年度	(398.8) 1,541.1	1,170,376,837	(288.0) 550.7	771,658,760				
9年度	(2,743.3) 2,442.5	1,049,124,570	(2,218.9) 1,940.3	691,274,945				
10年度	(1,114.3) 2,482.8	1,730,339,168	1,759.4	1,027,759,436				
11年度	(2,323.6) 2,547.9	1,235,153,176	(2,323.6) 1,979.5	748,781,474				
12年度	(636.7) 1,400.6	1,426,849,816	(405.9) 697.0	720,986,164				
13年度	(2,019.7) 1,012.0	1,138,377,845	(572.0) 319.0	601,184,413			133.0	100,550,502
14年度	(2,096.1) 1,484.7	1,492,443,331	(654.8) 427.6	863,783,670			148.1	180,680,590
15年度	(1,397.3) 907.3	1,085,638,965	(946.8) 119.5	672,007,798			86.5	109,690,795
16年度	(1,106.1) 1,101.9	1,051,765,914	(340.8) 233.1	581,390,753			122.0	164,434,230
17年度	(651.0) 1,195.1	992,414,107	(135.8) 470.1	593,480,691			0.0	109,714,763
18年度	(1,085.2) 1,667.7	1,312,214,006	(596.0) 478.5	801,925,139			(0.0) 48.3	152,905,883
19年度	(2,419.5) 451.5	503,118,773	(37.8) 9.8	107,119,099			(541.9) 0.0	87,561,608
合 計	(37,495.8) 38,945.6	27,762,452,124	(20,204.4) 21,218.5	15,045,750,095	(877.0) 877.0	285,879,000	(541.9) 537.9	905,538,371

資料 県森林政策課調

()は舗装

(単位 延長:m 金額:円)

福光線		朝日・大山線		朝日・魚津区間		備 考
利賀・平区間		上平・福光区間		朝日・魚津区間		
延長	事業費	延長	事業費	延長	事業費	
5,688	5,198,115,125	21,900	8,891,648,000	32,900	14,747,500,000	
45.1	54,640,860					
27.9	242,574,018					新山の神トンネル上半掘削136.05m
	240,225,871					新山の神トンネル上半掘削160.5m
	292,967,205					大山Ⅰ区間 大山町へ877.0m移管 新山の神トンネル上半掘削246.3m
	393,066,918					新山の神トンネル上半掘削338.7m
211.9	437,746,792					有峰区間 富山県へ1,640.1m移管 新山の神トンネル上半掘削290.4m
163.7	589,201,269					有峰区間 富山県へ1,687.4m移管 新山の神トンネル上半掘削256.65m
145.3	608,005,482					
(2,255.1)						
2,195.1	618,443,336					利賀・平区間 利賀村へ1,453.1m、平村へ802.0m移管
(1,150.0)						
1,037.7	534,790,918					
996.8	489,666,006					
(1,602.5)						
723.0	474,178,352					有峰区間 富山県へ934.2m移管
(679.9)						
141.0	222,608,098	165.0	147,305,723	544.6	191,062,060	利賀・平区間 平村へ3,432.4m移管
		(213.0)		(461.3)		
		336.2	194,215,474	320.4	208,393,100	有峰区間 富山県へ6,041.1m移管
				(581.4)		
		260.0	213,686,187	285.8	271,581,194	有峰区間 富山県へ1,342.2m移管
				(110.8)		
		335.9	204,673,989	654.5	194,044,088	
				(524.4)		
		143.0	175,600,954	359.2	182,248,671	
		(864.0)		(250.3)		
		434.5	448,339,222	288.9	254,240,510	朝日・魚津区間 朝日町へ1,136.4m移管 有峰区間 富山県へ3,039.7m及び、大山町へ232.1m移管 朝日・魚津区間 朝日町へ774.7m移管
		288.3	201,147,906	280.1	285,223,796	
		(230.8)				
		393.7	344,408,275	309.9	361,455,377	有峰区間 富山県へ961.5m移管 上平・福光区間 福光町へ1,165.2m移管
		(633.5)		(814.2)		
		210.8	204,927,418	349.2	231,715,512	有峰区間 富山県へ1,265.2m移管 朝日・魚津区間 朝日町へ725.2m移管
		(404.1)		(1,037.2)		
		265.0	154,169,761	644.0	293,809,310	有峰区間 富山県へ758.8m移管 上平・福光区間 福光町へ950.9m移管 朝日・魚津区間 朝日町へ300.2m、魚津市へ413.9m移管
		(126.9)		(323.6)		
		299.8	182,434,075	401.5	121,506,297	有峰区間 富山県へ878.3m移管 上平・福光区間 福光町へ126.9m移管
		(451.3)		(314.0)		
		277.8	144,963,321	469.0	160,977,610	有峰区間 富山県へ521.2m移管 朝日・魚津区間 朝日町へ703.6m、魚津市へ346.1m移管
		(97.0)		(418.2)		
		262.0	148,022,117	463.0	141,196,536	上平・福光区間 南砺市へ777.6m移管 朝日・魚津区間 魚津市へ362.8m移管
		(0.0)		(489.2)		
		283.7	133,723,313	857.2	223,659,671	有峰区間 富山県へ257.3m移管
		(1,021.8)		(818.0)		
		155.2	153,250,303	286.5	155,187,763	上平・福光区間 南砺市へ887.2m移管 朝日・魚津区間 魚津市へ908.2m移管
(5,687.5)		(4,042.4)		(6,142.6)		
5,687.5	5,198,115,125	4,110.9	3,050,868,038	6,513.8	3,276,301,495	

(6) 林道災害復旧事業実績

(単位 箇所数:箇所, 事業費:千円)

事務 所別	市町村	査 定 額		復 旧 額							
		箇所数	事業費	総 数		公 共		県 単		そ の 他	
				箇所数	事業費	箇所数	事業費	箇所数	事業費	箇所数	事業費
	平成15年度	19	106,444	19	109,851	19	109,851				
	平成16年度	88	345,663	88	342,651	88	342,651				
	平成17年度	81	281,522	81	243,433	81	243,433				
	平成18年度	38	158,346	38	158,969	38	158,969				
	平成19年度	4	18,895	4	17,302	4	17,302				
魚 津	魚津市										
	滑川市										
	黒部市										
	(黒部市)										
	(宇奈月町)										
	入善町										
	朝日町										
	計										
富 山	富山市										
	(富山市)										
	(大沢野町)										
	(大山町)										
	(八尾町)										
	(婦中町)										
	(山田村)										
	(細入村)										
	舟橋村										
	上市町										
立山町											
計											
高 岡	高岡市										
	(高岡市)										
	(福岡町)										
	氷見市	4	18,895	4	17,302	4	17,302				
	小矢部市										
	射水市										
	(新湊市)										
	(小杉町)										
	(大門町)										
	(下 村)										
(大島町)											
計	4	18,895	4	17,302	4	17,302					
砺 波	砺波市										
	(砺波市)										
	(庄川町)										
	南砺市										
	(城端町)										
	(平 村)										
	(上平村)										
	(利賀村)										
	(井波町)										
	(井口村)										
	(福野町)										
	(福光町)										
計											
合 計	4	18,895	4	17,302	4	17,302					

資料 県森林政策課調

7 林業機械

(1) 林業機械の推移

(単位:台)

年度\機械名	集材機	小型運材車	クレーン	チェンソー	刈払機	動力枝打機	苗畑用トラクター	
平成 9 年度	109	48	48	1,486	2,450	38	15	
平成 10 年度	110	49	50	1,561	2,512	40	17	
平成 11 年度	110	49	36	1,504	2,409	41	17	
平成 12 年度	111	47	35	1,420	2,252	37	16	
平成 13 年度	123	46	40	1,395	1,945	39	13	
平成 14 年度	130	57	47	1,416	2,147	33	15	
平成 15 年度	83	48	41	1,261	1,639	40	10	
平成 16 年度	74	35	37	1,256	1,582	73	11	
平成 17 年度	59	28	36	1,187	1,412	61	14	
平成 18 年度	45	9	26	659	1,176	51	5	
平成 19 年度	44	14	27	657	1,172	57	3	
内 訳	会 社	37	5	18	135	114	14	0
	森林組合	5	9	7	168	245	41	3
	その他組合	0	0	0	7	7	0	0
	個人外	2	0	2	347	806	2	0

資料: 県森林政策課調

(2) 高性能林業機械の推移

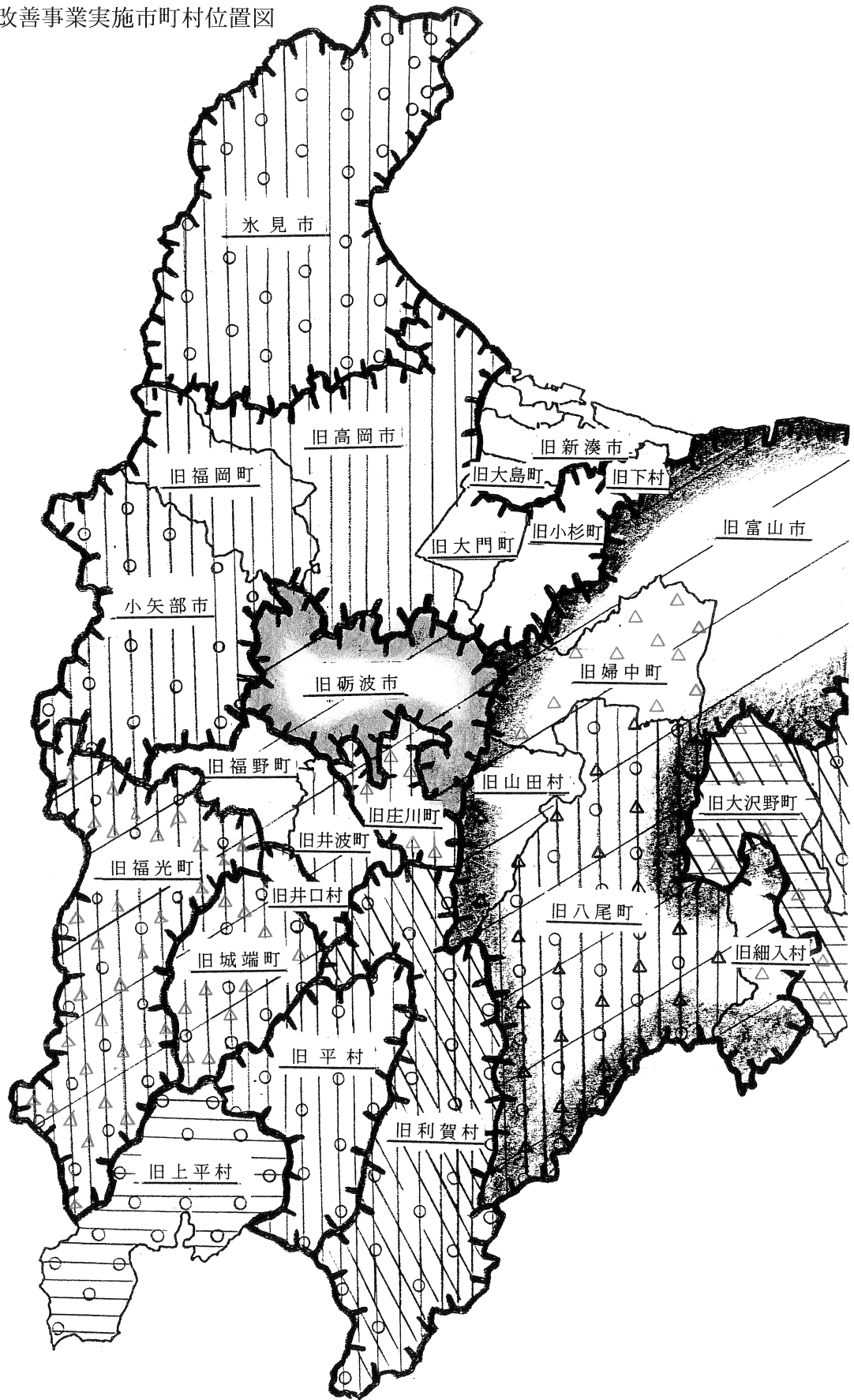
(単位:台)

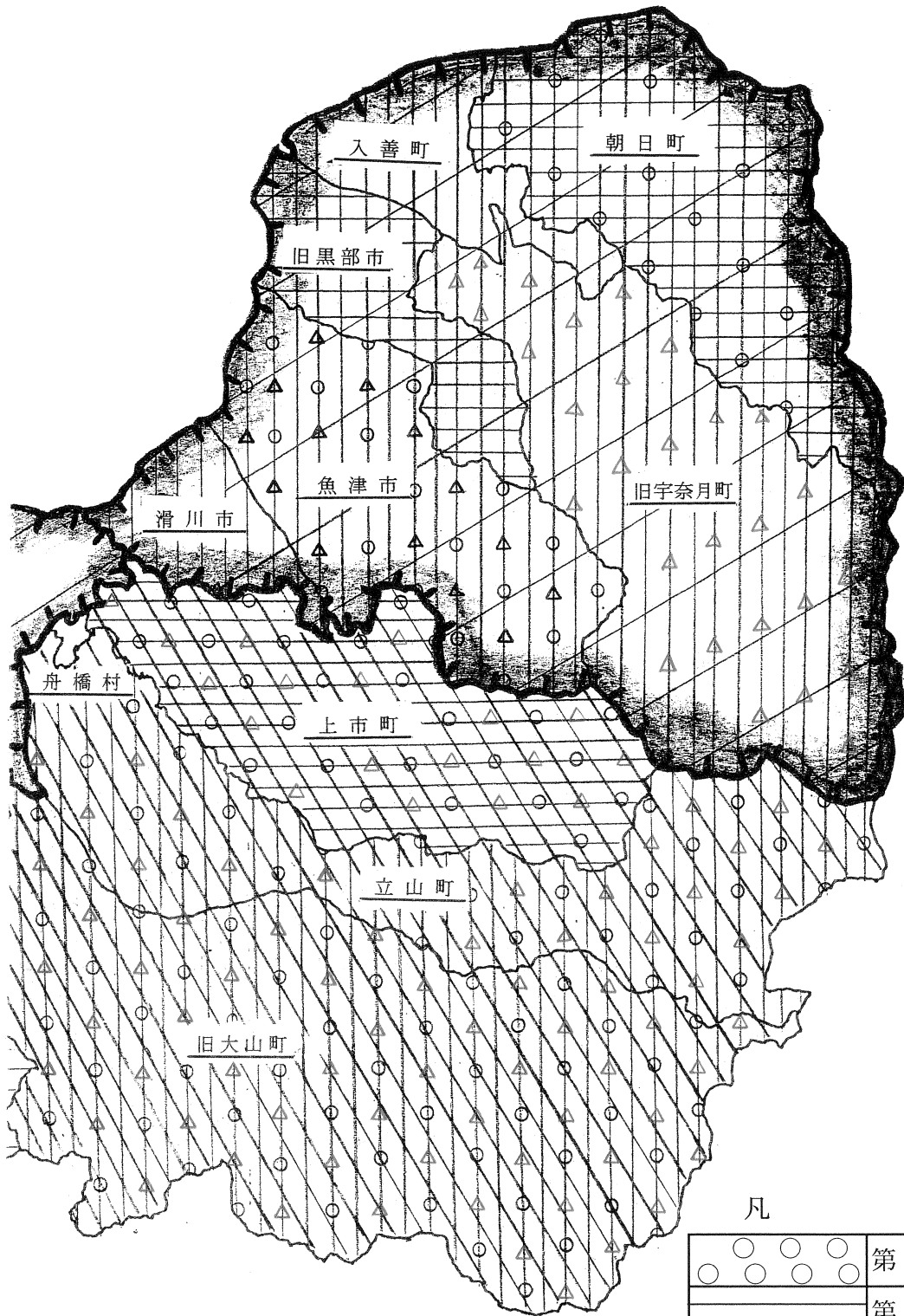
年度 \ 機械名	スキッド	プロセッサ	ハーベスタ	フォワーダ	タワーヤーダ	スイングヤーダ	グラップルソー
平成 15 年度	14	7	2	6	3	6	3
平成 16 年度	12	9	2	6	3	8	3
平成 17 年度	12	9	2	6	3	8	2
平成 18 年度	9	9	2	9	3	12	4
平成 19 年度	7	9	2	9	3	13	4

資料: 県森林政策課調

8 林業構造改善事業

(1) 林業構造改善事業実施市町村位置図





凡 例

	第 1 次 林 構
	第 2 次 林 構
	新 林 構
	活 性 化 林 構
	強 化 林 構
	確 立 林 構
	林 業 ・ 木 材 産 業 構 造 改 革
	強 い 林 業 ・ 木 材 産 業 づ くり 交 付 金、 森 林 づ くり 交 付 金

平成19年度末状況

(単位:千円)

強化林構				確立林構 (※緊急林構含む)				林業・木材産業構造改革事業				強い林業・木材産業づくり交付金、森林づくり交付金				事業費計
指定	期間	事業費	摘要	指定	期間	事業費	摘要	指定	期間	事業費	摘要	指定	期間	事業費	摘要	
9	9～11	115,150	事業体育成型: 新川ブロック					14	14～17	483,192	林業経営型	17	17	32,550	森林づくり交付金(森林整備の推進)	1,190,030
9	10	40,000	事業体育成型: 新川ブロック					14	14～17							67,000
		151,500												9,000		831,916
9	9～11	71,000	事業体育成型: 新川ブロック					14	14～17							668,916
9	9～11	80,500	事業体育成型: 新川ブロック					14	14～17			19	19	9,000	森林づくり交付金(森林整備の推進)	163,000
9	9～11	114,000	事業体育成型: 新川ブロック					14	14～17							300,000
9			事業体育成型: 新川ブロック					14	14～17							668,840
		420,650								483,192				41,550		3,057,786
		550,035				513,435				336,033				200,772		4,244,270
8	8～11	295,815	事業体育成型: 姉負ブロック、新川 ブロック	12	12～14	9,000		14	14～15、15 ～16	20,830	林業経営型、 木材産業型					593,821
				12	12～14							18	19	34,957	森林づくり交付金(森林整備の推進)	224,557
				12	12～14	276,739	林業経営集約化 型: 立山山麓ブロック					18	19	30,400	森林づくり交付金(森林整備の推進)	977,373
				(11)	(11)	(227,696)	(経済対策緊急林 構: 神通川流域)									227,696
8	8～10	214,260	事業体育成型: 姉負ブロック					14	14～15 16	315,203	林業経営型、 木材産業型、緊 急間伐促進	17	18	101,115	森林づくり交付金(森林整備の推進)	1,815,421
8	9～10	16,840	事業体育成型: 姉負ブロック					14	14～15			18	18	13,300	森林づくり交付金(森林整備の推進)	42,340
8	9	7,000	事業体育成型: 姉負ブロック					14	14～15			17	17	10,500	森林づくり交付金(森林整備の推進)	231,442
8	9	16,120	事業体育成型: 姉負ブロック					14	14～15			18	18	10,500	森林づくり交付金(森林整備の推進)	131,620
				12	12～14							18	18	12,800	森林づくり交付金(森林整備の推進)	294,800
				12	12～14							18	18	16,000	森林づくり交付金(森林整備の推進)	580,666
		550,035				513,435				336,033				229,572		5,119,736
																834,028
																273,330
																220,910
																339,788
																927,284
																772,546
																2,533,858
		419,430								138,785				103,215		1,454,700
11	11～13	359,230	事業体育成型: 砺波ブロック					16	16～17	138,785	林業経営型	17	17	92,215	強い林業・木材産業づくり交付金(森林バイオマ ス等活用施設)	959,064
11	11～13	60,200	事業体育成型: 砺波ブロック									18	18	11,000	森林づくり交付金(森林整備の推進)	495,636
		197,300				399,958								93,248		4,378,930
11	11～13	37,800	事業体育成型: 砺波ブロック									18	18	37,808	森林づくり交付金(森林整備の推進)	551,426
																397,370
																291,000
				13	13～15	399,958	林業経営集約化 型: 利賀村									1,243,118
11	11～13	35,800	事業体育成型: 砺波ブロック													122,700
11			事業体育成型: 砺波ブロック													297,510
11			事業体育成型: 砺波ブロック													
11	11～13	123,700	事業体育成型: 砺波ブロック									19	19	55,440	森林づくり交付金(森林整備の推進)	1,475,806
		616,730				399,958				138,785				196,463		5,833,630
																158,477
		1,587,415				913,393				958,010				467,585		16,703,487

※ ()は緊急林構分(計、合計に算入)

(3) 第一次林構

(単位:千円)

事務所別	市町村別	事業費	事業区分毎の内訳						指定年度	実施期間
			経営基盤の充実	生産基盤の充実	資本整備の高度化	早期特用樹育成促進	協業の促進	特認事項		
魚津	魚津市	80,000	654	60,580	16,788	1,443	535	—	44	45～47
	滑川市									
	黒部市									
	(黒部市)									
	(宇奈月町)									
	入善町									
	朝日町	72,500	3,074	52,984	12,952	1,116	374	2,000	42	43～45
	計	152,500	3,728	113,564	29,740	2,559	909	2,000		
富山	富山市	225,500	1,139	152,158	68,444	2,684	1,075			
	(富山市)									
	(大沢野町)									
	(大山町)	130,000	1,060	90,524	36,717	1,230	469	—	43	44～46
	(八尾町)	95,500	79	61,634	31,727	1,454	606	—	44	45～47
	(婦中町)									
	(山田村)									
	(細入村)									
	舟橋村									
	上市町	82,000	2,759	63,315	15,646	—	280	—	40	41～43
立山町	70,500	912	53,228	16,072	—	288	—	41	42～44	
計	378,000	4,810	268,701	100,162	2,684	1,643				
高岡	高岡市									
	(高岡市)									
	(福岡町)									
	氷見市	100,000	395	74,731	21,688	1,538	140	1,508	45	46～48
	小矢部市	106,500	879	78,613	23,300	999	533	2,176	42,46	43～45,47～49
	射水市									
	(新湊市)									
	(小杉町)									
	(大門町)									
	(下村)									
(大島町)										
計	206,500	1,274	153,344	44,988	2,537	673	3,684			
砺波	砺波市									
	(砺波市)									
	(庄川町)									
	南砺市	385,620	5,573	277,790	87,225	2,850	1,464	10,715		
	(城端町)	56,000	61	37,190	16,872	1,625	249	—	46	47～49
	(平村)	73,000	988	53,245	18,497	—	270	—	40	41～63
	(上平村)	61,000	2,529	46,145	12,077	—	249	—	39	40～42
	(利賀村)	109,620	1,365	73,507	23,786	—	247	10,715	39,45	40～42,46～47
	(井波町)									
	(井口村)									
(福野町)										
(福光町)	86,000	630	67,703	15,993	1,225	449	—	43	44～46	
計	385,620	5,573	277,790	87,225	2,850	1,464	10,715			
合計	1,122,620	15,385	813,399	262,115	10,630	4,689	16,399			

資料 県森林政策課調

(4) 第二次林構

(単位:千円)

事務所別	市町村別	事業費	事業区分毎の内訳						指定年度	実施期間
			経営基盤の充実	資本整備の高度化	協業の促進	森林総合利用促進	早期特用樹育成促進	特認事項		
魚津	魚津市									
	滑川市									
	黒部市	228,000	1,849	42,954	94,488	88,709	—	—	49,54追	50~53,55~56
	(黒部市)	228,000	1,849	42,954	94,488	88,709	—	—	49,54追	50~53,55~56
	(宇奈月町)									
	入善町									
	朝日町	213,500	17,890	9,560	99,050	77,880	—	9,120	52	53~56
計	669,500	21,588	95,468	288,026	255,298		9,120			
富山	富山市	779,200	2,030	193,526	485,554	98,090				
	(富山市)									
	(大沢野町)	189,600	700	35,860	96,560	56,480	—	—	53	54~57
	(大山町)	280,000	—	15,760	262,630	1,610	—	—	54	55~60
	(八尾町)	309,600	1,330	141,906	126,364	40,000	—	—	48	49~52
	(婦中町)									
	(山田村)									
	(細入村)									
	舟橋村									
	上市町	200,000	—	17,120	79,690	74,690	—	28,500	54	55~60
	立山町	182,000	8,960	33,140	108,030	—	4,700	27,170	49	50~53
計	1,161,200	10,990	243,786	673,274	172,780	4,700	55,670			
高岡	高岡市									
	(高岡市)									
	(福岡町)									
	氷見市	224,000	2,200	9,454	126,399	55,694	—	30,253	51	52~55
	小矢部市	200,000	1,104	39,146	108,899	46,409	4,442	—	50	51~54
	射水市									
	(新湊市)									
	(小杉町)									
	(大門町)									
	(下村)									
(大島町)										
計	424,000	3,304	48,600	235,298	102,103	4,442	30,253			
砺波	砺波市									
	(砺波市)									
	(庄川町)									
	南砺市	1,260,200	133,730	106,304	679,060	205,581	6,086	129,439		
	(城端町)	180,000	52,201	5,731	79,068	43,000	—	—	50	51~54
	(平村)	212,000	1,100	28,070	100,700	27,930	—	54,200	51	53~55
	(上平村)	230,000	700	7,862	111,366	61,052	—	49,020	51	52~55
	(利賀村)	305,100	1,586	36,248	207,842	33,205	—	26,219	47,53追	48~51,54~58
	(井波町)									
	(井口村)									
	(福野町)									
(福光町)	333,100	78,143	28,393	180,084	40,394	6,086	—	47,52追	48~51,53~54	
計	1,260,200	133,730	106,304	679,060	205,581	6,086	129,439			
合計	3,514,900	169,612	494,158	1,875,658	735,762	15,228	224,482			

資料 県森林政策課調

(5) 新林構

事務所別	市町村別	事業費	事業区分		
			広域林業活動施設整備	地域林業組織化	林業生産基盤整備
魚津	魚津市	310,654	—	10,940	100,810
	滑川市	27,000	—	—	27,000
	黒部市	151,416	—	—	94,776
	(黒部市)	119,916	—	—	63,276
	(宇奈月町)	31,500	—	—	31,500
	入善町	50,000	—	—	50,000
	朝日町	210,000	—	—	210,000
	計	900,486		10,940	577,362
富山	富山市	782,333		51,228	253,214
	(富山市)				
	(大沢野町)				
	(大山町)	260,234	—	24,958	82,500
	(八尾町)	522,099	—	26,270	170,714
	(婦中町)				
	(山田村)				
	(細入村)				
	舟橋村				
	上市町				
	立山町	312,166	—	2,180	70,000
計	1,094,499		53,408	323,214	
高岡	高岡市	345,910	—	44,581	215,050
	(高岡市)	160,980	—	5,920	103,710
	(福岡町)	184,930	—	38,661	111,340
	氷見市	362,244	—	13,798	255,536
	小矢部市	350,046	—	1,336	268,212
	射水市				
	(新湊市)				
	(小杉町)				
	(大門町)				
	(下村)				
	(大島町)				
	計	1,058,200		59,715	738,798
	砺波	砺波市	170,450		32,950
(砺波市)					
(庄川町)		170,450	—	32,950	90,000
南砺市		1,246,658		24,338	329,780
(城端町)		239,818	—	9,698	46,000
(平村)		57,000	—	1,000	19,000
(上平村)					
(利賀村)		358,440	—	4,680	96,640
(井波町)		38,500	—	600	33,900
(井口村)		48,400	—	100	—
(福野町)					
(福光町)		504,500	—	8,260	134,240
計		1,417,108		57,288	419,780
富山県		158,477	158,477		
合計	4,628,770	158,477	181,351	2,059,154	

資料 県森林政策課調

(単位:千円)

毎の内訳			指定年度	実施期間
林業経営近代化施設整備	林業者定住化促進	特認事項		
151,904	47,000	—	59	61～3
—	—	—	59	2
—	56,640	—	59	62～3
—	56,640	—	59	62～3
—	—	—	59	62～元
—	—	—	59	62～3
—	—	—	59	62～3
151,904	160,280			
139,950	337,941	—		
—	152,776	—	63	63～5
139,950	185,165	—	57	58～2
78,686	161,300	—	63	元～5
218,636	499,241			
17,329	68,950	—	58	59～2
1,600	49,750	—	58	59～2
15,729	19,200	—	56	57～62
17,610	75,300	—	63	63～5
39,121	41,377	—	57	58～元
74,060	185,627			
—	—	—	56	57～62
232,260	622,480	85,300		
49,230	134,890	—	56	58～元
—	—	37,000	60	60
70,030	187,090	—	60	59,61～2
4,000	47,500	—	59	59～61
—	—	48,300	59	59～61
109,000	253,000	—	55	56～63
232,260	622,480	85,300		
			61	63～元
676,860	1,467,628	85,300		

(6) 活性化林構実施状況

事務所別	市町村別	事業費	事業区		
			生産基盤の整備	推進事業	林業経営高度化促進施設
魚津	魚津市	168,484	36,000	9,694	83,090
	滑川市				
	黒部市	292,000	112,000	0	0
	(黒部市)	250,000	70,000		
	(宇奈月町)	42,000	42,000		
	入善町	136,000	136,000		
	朝日町	172,840	114,000		
	計	769,324	398,000	9,694	83,090
富山	富山市	856,962	264,092	12,194	206,300
	(富山市)	268,176			66,000
	(大沢野町)				
	(大山町)				
	(八尾町)	257,644	210,150	12,194	35,300
	(婦中町)	12,200			
	(山田村)	213,942	53,942		
	(細入村)	105,000			105,000
	舟橋村				
	上市町				
	立山町				
計	856,962	264,092	12,194	206,300	
高岡	高岡市	488,118	171,022	21,620	229,696
	(高岡市)	112,350	82,200		
	(福岡町)	375,768	88,822	21,620	229,696
	氷見市	241,040	130,000	10,843	100,197
	小矢部市	116,000	116,000		
	射水市		0	0	0
	(新湊市)				
	(小杉町)				
	(大門町)				
	(下村)				
	(大島町)				
	計	845,158	417,022	32,463	329,893
	砺波	砺波市	622,820	105,000	18,700
(砺波市)		368,834	65,000	15,110	172,324
(庄川町)		253,986	40,000	3,590	
南砺市		795,946	0	10,006	0
(城端町)					
(平村)		55,370		500	
(上平村)					
(利賀村)		70,000		700	
(井波町)					
(井口村)		297,510		3,140	
(福野町)					
(福光町)		373,066		5,666	
計		1,418,766	105,000	28,706	172,324
合計		3,890,210	1,184,114	83,057	791,607

資料 県森林政策課調

(単位:千円)

分 毎 の 内 訳		指定年度	実施期間
森林体験・交流促進定住化施設整備	特認事業		
39,700		3	4~8
		3	
180,000	0	3	4~8
180,000		3	4~8
		3	4~7
		3	4~8
58,840		3	4~8
278,540	0		
172,200	202,176	2	5~7
	202,176	2	5~7
		2	3~7
12,200		2	3
160,000		2	3~5
		2	4
172,200	202,176		
65,780	0	3	5~8
30,150		3	5~8
35,630		2・3	2~8
		6	7~11
		3	5~7
0	0		
65,780	0		
326,796	0		
116,400		5	6~9
210,396		6	7~9
716,640	69,300		
54,870		2	2
	69,300	7	7~8
294,370		6	6~8
367,400		2	3~5
1,043,436	69,300		
1,559,956	271,476		

(7) 強化林構実施状況

事務所別	市町村別	事業費	事業区		
			推進事業	経営化効率事業	経営安定化事業
魚津	魚津市	115,150	4,750	84,400	
	滑川市	40,000		40,000	
	黒部市	151,500	0	112,500	6,500
	(黒部市)	71,000		32,000	6,500
	(宇奈月町)	80,500		80,500	
	入善町	114,000		114,000	
	朝日町	0			
	計	420,650	4,750	350,900	6,500
富山	富山市	550,035	1,700	252,520	0
	(富山市)	295,815			
	(大沢野町)	0			
	(大山町)	0			
	(八尾町)	214,260	1,700	212,560	
	(婦中町)	16,840		16,840	
	(山田村)	7,000		7,000	
	(細入村)	16,120		16,120	
	舟橋村	0			
	上市町	0			
	立山町	0			
計	550,035	1,700	252,520	0	
高岡	高岡市	0	0		
	(高岡市)	0			
	(福岡町)	0			
	氷見市	0			
	小矢部市	0			
	射水市		0	0	0
	(新湊市)	0			
	(小杉町)	0			
	(大門町)	0			
	(下村)	0			
	(大島町)	0			
	計	0	0	0	0
砺波	砺波市	419,430	1,360	160,400	257,670
	(砺波市)	359,230	1,360	100,200	257,670
	(庄川町)	60,200		60,200	
	南砺市	197,300	0	197,300	0
	(城端町)	37,800		37,800	
	(平村)	0			
	(上平村)	0			
	(利賀村)	0			
	(井波町)	35,800		35,800	
	(井口村)	0			
	(福野町)	0			
	(福光町)	123,700		123,700	
	計	616,730	1,360	357,700	257,670
合計	1,587,415	7,810	961,120	264,170	

資料 県森林政策課調

(単位:千円)

分 毎 の 内 訳				指定年度	実施期間
事業体育成広域施設整備	担い手確保条件整備	森林活用整備	特認事業		
	26,000			9	9~11
				9	10
0	32,500	0	0	9	9~11
	32,500			9	9~11
				9	9~11
				9	9~11
				9	
0	58,500	0	0		
295,815	0	0	0	8	8~10
295,815				8	8~10
				8	8~10
				8	8~10
				8	9
				8	9
295,815	0	0	0		
0	0	0	0		
0	0	0	0		
				11	11~13
				11	11~13
0	0	0	0		
				11	11~13
				11	11~13
				11	
				11	
				11	11~13
0	0	0	0		
295,815	58,500	0	0		

(8) 確立林構実施状況(緊急林構含)

事務所別	市町村別	事業費	事		
			推進事業	森林施業効率化事業	地域資源有効活用促進事業
	平成13年度	380,732	2,136	15,587	21,163
	平成14年度	591,902	3,556	19,667	21,163
	平成15年度	737,641	4,256	65,437	74,539
	平成16年度	913,393	4,256	65,437	250,291
魚津	魚津市				
	滑川市				
	黒部市				
	(黒部市)				
	(宇奈月町)				
	入善町				
	朝日町				
	計				
富山	富山市	513,435	2,156	49,850	
	(富山市)	9,000		9,000	
	(大沢野町)				
	(大山町)	504,435	2,156	40,850	
	(八尾町)				
	(婦中町)				
	(山田村)				
	(細入村)				
	舟橋村				
	上市町				
	立山町				
	計	513,435	2,156	49,850	
高岡	高岡市				
	(高岡市)				
	(福岡町)				
	氷見市				
	小矢部市				
	射水市				
	(新湊市)				
	(小杉町)				
	(大門町)				
	(下村)				
	(大島町)				
		計			
砺波	砺波市				
	(砺波市)				
	(庄川町)				
	南砺市	399,958	2,100	15,587	250,291
	(城端町)				
	(平村)				
	(上平村)				
	(利賀村)	399,958	2,100	15,587	250,291
	(井波町)				
	(井口村)				
(福野町)					
(福光町)					
	計	399,958	2,100	15,587	250,291

資料 県森林政策課調

(9) 林業・木材産業構造改革事業、間伐等森林整備促進対策事業実施状況

事務 所別	市町村別	事業費	事業区		
			推進事業	林業生産効率化事業	経営安定化支援体制整備事業
	平成14年度	122,816	2,155	13,762	
	平成15年度	397,799	4,521	22,762	
	平成16年度	732,299	5,521	34,592	
	平成17年度	958,010	2,521	34,592	
魚 津	魚津市	483,192			
	滑川市				
	黒部市				
	(黒部市)				
	(宇奈月町)				
	入善町				
	朝日町				
	計	483,192			
富 山	富山市	336,033	2,521	34,592	
	(富山市)	20,830		20,830	
	(大沢野町)				
	(大山町)				
	(八尾町)	315,203	2,521	13,762	
	(婦中町)				
	(山田村)				
	(細入村)				
	舟橋村				
	上市町				
	立山町				
	計	336,033	2,521	34,592	
高 岡	高岡市				
	(高岡市)				
	(福岡町)				
	氷見市				
	小矢部市				
	射水市				
	(新湊市)				
	(小杉町)				
	(大門町)				
	(下村)				
	(大島町)				
	計				
砺 波	砺波市	138,785			
	(砺波市)	138,785			
	(庄川町)				
	南砺市				
	(城端町)				
	(平村)				
	(上平村)				
	(利賀村)				
	(井波町)				
	(井口村)				
	(福野町)				
	(福光町)				
	計	138,785			

資料 県森林政策課調

(10)強い林業・木材産業づくり交付金、森林づくり交付金実施状況

事務所別	市町村別	事業費	事業		
			経営確立促進調査	路網整備	効率化施設整備
	平成17年度	155,828			
	平成18年度	348,828			
	平成19年度	118,757			
魚津	魚津市				
	滑川市				
	黒部市	9,000			
	(黒部市)				
	(宇奈月町)	9,000			
	入善町				
	朝日町				
	計	9,000			
富山	富山市	48,857			
	(富山市)				
	(大沢野町)	24,957			
	(大山町)	23,900			
	(八尾町)				
	(婦中町)				
	(山田村)				
	(細入村)				
	舟橋村				
	上市町				
立山町					
	計	48,857			
高岡	高岡市				
	(高岡市)				
	(福岡町)				
	氷見市				
	小矢部市				
	射水市				
	(新湊市)				
	(小杉町)				
	(大門町)				
	(下村)				
(大島町)					
	計				
砺波	砺波市				
	(砺波市)				
	(庄川町)				
	南砺市	60,900			
	(城端町)	5,460			
	(平村)				
	(上平村)				
	(利賀村)				
	(井波町)				
	(井口村)				
	(福野町)				
	(福光町)	55,440			
	計	60,900			

資料 県森林政策課調

平成19年度末状況(事業費及び内訳はH19繰越分含まず、

9 林業金融

(1) 農林漁業金融公庫の貸付実績

年 度	総 数		林業基盤整備資金(造林)				森林整備活性化資金	
			補 助		非 補 助			
	件数	金 額	件数	金 額	件数	金 額	件数	金 額
平成15年度	7	461,555	3	85,700	1	12,300	2	67,900
平成16年度	44	5,805,890	4	53,428	1	10,500	2	34,500
平成17年度	68	1,595,006	2	57,558	—	—	33	430,995
平成18年度	3	62,700	2	38,300	—	—	1	24,400
平成19年度	3	74,900	1	32,700	1	9,500	1	32,700

(2) 林業改善資金の貸付実績

年 度	総 数		林業生産高度化資金				新林業部門導入資金	
			技術導入資金		そ の 他			
	件 数	金 額	件 数	金 額	件 数	金 額	件 数	金 額
平成15年度	2	8,000	1	4,000	—	—	—	—
平成16年度	2	15,970	—	—	—	—	—	—
平成17年度	7	47,590	—	—	—	—	—	—
平成18年度	3	25,770	—	—	—	—	—	—
平成19年度	5	32,580	—	—	—	—	—	—

(3) 木材産業等高度化推進資金の貸付状況(年度末貸付残高)

年 度	総 数		素材生産合理化資金				製品流通合理化資金	
			素材生産資金		素材引取資金			
	件 数	金 額	件 数	金 額	件 数	金 額	件 数	金 額
平成15年度	7	207,500	—	—	2	67,000	1	20,000
平成16年度	7	205,500	—	—	3	94,500	1	20,000
平成17年度	7	186,000	—	—	3	87,000	1	20,000
平成18年度	7	164,000	—	—	3	87,000	1	20,000
平成19年度	7	164,000	—	—	3	87,000	1	20,000

資料 県森林政策課調

(単位:千円)

林業基盤整備資金(林道)				林業経営安定資金 (施業転換)		農林漁業施設資金		そ の 他	
補 助		非 補 助		件数	金 額	件数	金 額	件数	金 額
件数	金 額	件数	金 額						
—	—	—	—	—	—	—	—	1	295,655
—	—	—	—	37	5,707,462	1	43,000	—	—
—	—	—	—	32	1,084,453	1	22,000	—	—
—	—	—	—	—	—	—	—	—	—
—	—	—	—	—	—	—	—	—	—

(単位:千円)

林業労働福祉施設資金						青年林業者等 養成確保資金		林業・木材産業 改善資金	
安全生産施設資金		負荷除去等施設資金		そ の 他		件数	金 額	件数	金 額
件数	金 額	件数	金 額	件数	金 額				
—	—	1	4,000	—	—	—	—	—	—
—	—	—	—	—	—	—	—	2	15,970
—	—	—	—	—	—	—	—	7	47,590
—	—	—	—	—	—	—	—	3	25,770
—	—	—	—	—	—	—	—	5	32,580

(単位:千円)

木材産業経営環境 変化対応特別資金		構造改革促進資金		木材加工流通 システム整備資金		間伐等促進資金		経営高度化促進資金	
				木材高度利用加工				立木等引取資金	
件数	金 額	件数	金 額	件数	金 額	件数	金 額	件数	金 額
2	77,500	1	7,000	—	—	—	—	1	36,000
—	—	1	7,000	—	—	1	50,000	1	34,000
—	—	1	7,000	—	—	1	40,000	1	32,000
—	—	1	7,000	—	—	1	20,000	1	30,000
—	—	1	7,000	—	—	1	20,000	1	30,000

10 林産物

(1) 素材需給量

年 度	供 給 量					
	総 数 A	県内生産量 B	県外移入量			外材輸入量 D
			計	国産材	外材 C	
平成15年次	1,209	36	60	23	37	1,113
平成16年次	1,280	41	66	25	41	1,173
平成17年次	1,036	55	46	18	28	935
平成18年次	1,087	44	60	25	35	983
平成19年次	909	68	38	24	14	803

資料 農林水産省「木材需給報告書」及び県森林政策課調

(2) 素材生産量(用途別、樹種別)

年 度	総 数	用 途 別				
		製材用	パルプ用	合板用	木 材 チップ用	その他
平成15年次	36	19	—	—	17	—
平成16年次	41	24	—	—	17	—
平成17年次	55	28	—	3	24	—
平成18年次	44	22	—	—	22	—
平成19年次	68	17	—	7	44	—

資料 農林水産省「木材需給報告書」

(3) 製材動態

年 度	出力 (kw) 階 層 別 工 場 数					
	総 数	7.5~22.5	22.5~37.5	37.5~75.0	75.0~150.0	150.0以上
平成15年次	154	6	42	44	31	31
平成16年次	148	47		42	28	31
平成17年次	144	10	39	38	28	29
平成18年次	135	7	35	40	25	28
平成19年次	125	9	30	36	23	27

資料 農林水産省「木材需給報告書」

(単位：千m3)

県内需要量					県内自給率 B/A ×100	外材依存率 (C+D)/A ×100
計	製材用	パルプ・ チップ用	合板用	その他		
1,045	969	44	32	0	3	95
1,056	977	45	34	0	3	95
992	908	84			5	93
958	914	44			4	94
813	750	63			7	90

(単位：千m3)

樹種別											
針葉樹								広葉樹			
計	アカマツ クロマツ	スギ	ヒノキ	モミ・ツガ	カラマツ	エゾマツ トドマツ	その他	計	なら	ぶな	その他
24	1	19	1	0	0	1	2	12	1	—	11
31	0	25	0	0	0	1	5	10	—	—	—
47	1	39	1	0	0	0	6	8	—	—	—
34	0	27	1	0	0	0	6	10	—	—	—
55	2	45	1	0	0	0	7	13	—	—	—

(単位 工場数:工場, 従業員数:人, 素材・製材品:千m3)

出力数 (kw)	12月末日現在 従業者数	素材入荷量			素材 消費量	製材品 出荷量
		計	国産材	外材		
24,613	1,337	969	26	943	936	550
24,748	1,303	977	30	947	927	548
24,805	1,213	908	34	874	915	529
24,176	1,197	914	30	884	888	555
22,740	946	750	26	724	734	407

(4) 製材用素材の樹種別入荷量

年次	総数	国産材		
		計	針葉樹	広葉樹
平成15年次	969	26	25	1
平成16年次	977	30	29	1
平成17年次	908	34	33	1
平成18年次	914	30	29	1
平成19年次	750	26	25	1

資料「木材需給報告書」

(5) 木材チップ需給状況

年次	総数	供給				
		生産				入
		別				
		計	針葉樹	広葉樹	不明	計
平成15年次	1,562	303	281	22		303
平成16年次	1,510	235	216	19		235
平成17年次	912	127	90	11	26	127
平成18年次	824	117	88	12	17	117
平成19年次	800	105	81	13	11	105

資料「木材需給報告」及び県森林政策課調

注) 平成17年次より単位を「千 m^3 」から「千t」に変更した
生産量の針広別の不明は、解体材・廃材に係るもの

(6) 木材チップ工場数

(単位:台,人)

年次	総数			12月末現在 従業者数
	総数	専業	兼業	
平成15年次	43	12	31	122
平成16年次	43	11	32	121
平成17年次	43	10	33	116
平成18年次	42	10	32	98
平成19年次	38	10	28	84

資料「木材需給報告書」

(単位:千m³)

外 材					
計	北洋材	米材	南洋材	NZ材	その他
943	865	64	7	7	0
947	873	64	5	4	1
874	804	59	5	3	3
884	823	55	5	1	0
724	679	37	4	4	0

(単位:千t)

量			需 要 量				
量			県外入荷量	外材チップ	計	県内消費量	県外移出量
手 別							
素材	工場残材等	林地残材					
2	301	—	378	881	1,562	1,483	79
44	191	—	299	976	1,510	1,505	5
26	101	—	69	716	912	885	27
25	91	1	74	633	900	900	0
27	78	—	73	622	842	842	0

(7)しいたけほだ木伏込状況並びに特用林産物生産量

事務所別	市町村別	しいたけ				えのきたけ		なめこ		
		伏込数(千本)	菌床数(千個)	生産者数	生	乾	生産者数	生産者数		
	平成15年度	179	1,450	70	929.1	1.0	308.7		337.4	
	平成16年度	154	1,753	65	1,113.9	0.5	263.6		366.8	
	平成17年度	110	1,908	57	1,201.0	0.2	248.7	2	359.3	6
	平成18年度	129	1,977	58	1,255.6	0.4	262.2	2	365.9	7
	平成19年度	168	1,969	55	1,266.3	0.5	253.2	1	396.2	4
魚津	魚津市									
	滑川市		6	2	3.6					
	黒部市	0	0	0	0	0.0	0.0	0	347.2	1
	(黒部市)								347.2	1
	(宇奈月町)									
	入善町									
	朝日町									
計	0	6	2	3.6	0.0	0.0	0	347.2	1	
富山	富山市	10	676	14	380.9	0.0	0.0	0	0.0	0
	(富山市)		143	5	87.5					
	(大沢野町)									
	(大山町)	10	133	7	64.3					
	(八尾町)			1	0.0					
	(婦中町)			1	0.5					
	(山田村)									
	(細入村)		400		228.6					
	舟橋村									
	上市町			1	0.0					
立山町	9		2	5.7		253.2	1			
計	19	676	17	386.7	0.0	253.2	1	0.0	0	
高岡	高岡市	25	343	14	242.1	0.2	0.0	0	0.0	0
	(高岡市)	11	247	6	154.5					
	(福岡町)	14	96	8	87.6	0.2				
	氷見市	106	3	11	26.8					
	小矢部市	3	224	6	126.8					
	射水市	0	347	1	193.1	0.0	0.0	0	0.0	0
	(新湊市)									
	(小杉町)									
	(大門町)		347	1	193.1					
	(下村)									
(大島町)										
計	134	917	32	588.8	0.2	0.0	0	0.0	0	
砺波	砺波市	0	370	1	276.1	0.0	0.0	0	0.2	1
	(砺波市)		370	1	276.1				0.2	1
	(庄川町)									
	南砺市	15	0	3	11.1	0.3	0.0	0	48.8	2
	(城端町)									
	(平村)								31.0	1
	(上平村)									
	(利賀村)									
	(井波町)								17.8	1
	(井口村)									
(福野町)	11		2	9.9						
(福光町)	4		1	1.2	0.3					
計	15	370	4	287.2	0.3	0.0	0	49.0	3	

資料 県森林政策課

(単位:t 生産者数:戸)

ひらたけ	ぶなしめじ		その他のきのこ			たけのこ	クリ	ワサビ	桐材 (m3)	竹材 (千束)	木炭 (粉炭含む)	山菜
	生産者数		生産者数		生産者数							
11.0						51.6	4.7	0.1	0.0	0.1	53.2	38.9
6.8						70.9	9.3	0.1	0.0	0.0	51.6	35.6
8.2	2	1,583.4	1	11.1	4	76.3	1.9	0.5	0.0	0.0	46.4	29.0
6.4	3	1,583.4	1	10.0	5	72.9	1.6	0.5	0.0	0.0	54.6	27.1
8.1	3	1,578.5	1	8.6	5	86.6	1.6	0.5	0.0	0.0	53.5	24.9
								0.4			1.2	
						0.1						0.3
0.0	0	0.0	0	0.0	0	0.0	0.0	0.0	0.0	0.0	5.1	1.6
											5.1	1.6
											7.0	0.4
0.0	0	0.0	0	0.0	0	0.1	0.0	0.4	0.0	0.0	13.3	2.3
0.0	0	1,578.5	1	0.0	0	0.0	0.0	0.0	0.0	0.0	13.8	0.1
											5.9	
		1,578.5	1								7.9	0.1
						9.6					1.0	0.3
											0.7	
0.0	0	1,578.5	1	0.0	0	9.6	0.0	0.0	0.0	0.0	15.5	0.4
0.0	0	0.0	0	0.0	0	13.1	0.1	0.0	0.0	0.0	2.0	3.9
						4.8	0.1					
						8.3					2.0	3.9
						27.5	1.1				9.4	
						0.4	0.1				2.0	
0.0	0	0.0	0	0.0	0	34.7	0.1	0.0	0.0	0.0	0.0	0.0
						34.7	0.1					
0.0	0	0.0	0	0.0	0	75.7	1.4	0.0	0.0	0.0	13.4	3.9
6.1	2	0.0	0	1.1	2	0.6	0.1	0.0	0.0	0.0	2.6	1.8
6.1	2			1.1	2	0.6	0.1				2.6	1.8
2.0	1	0.0	0	7.5	3	0.6	0.1	0.1	0.0	0.0	8.7	16.5
							0.0					
				0.3	1			0.1				10.1
												1.6
				7.0	1							2.9
2.0	1			0.2	1							
						0.6	0.1					
							0.0				8.7	2.0
8.1	3	0.0	0	8.6	5	1.2	0.2	0.1	0.0	0.0	11.3	18.3

11 森林被害

(1) 森林病害虫等防除実績

事務所別	市町村別	松くい虫					マツケムシ			カシノナガキクイムシ		
		被害量 m3	薬剤駆除		被害木駆除		被害量 ha	薬剤 駆除量 ha	駆除費 千円	被害量 m3	被害木 駆除量 m3	駆除費 千円
			駆除量 ha	駆除費 千円	駆除量 m3	駆除費 千円						
	平成15年度	680	27	2,880	137	2,211	40	40	205	86		
	平成16年度	376	27	1,470	173	3,771	40	40	197	734		
	平成17年度	437	27	2,743	109	1,484	40	40	193	7,195	378	8,186
	平成18年度	358	20	2,086	109	1,484	40	40	199	6,672	349	5,996
	平成19年度	383	16	1,646	105	1,590	40	40	194	26,760	735	13,007
魚津	魚津市	2								639	40	717
	滑川市	2								189	42	744
	黒部市	6			5	76				474	95	1,683
	(黒部市)	6			5	76				281	50	886
	(宇奈月町)									193	45	797
	入善町	10								146	10	168
	朝日町	1								524	30	531
	計	21			5	76				1,972	217	3,843
富山	富山市	81			35	530	40	40	194	2,277	145	2,568
	(富山市)	10			15	227	40	40	194	69		
	(大沢野町)									45		
	(大山町)									212		
	(八尾町)	71			20	303				833		
	(婦中町)									57		
	(山田村)									934	145	2,568
	(細入村)									127		
	舟橋村											
	上市町	30			28	424				1,224	30	531
	立山町	18			12	182				591	110	1,948
計	129			75	1,136	40	40	194	4,092	285	5,047	
高岡	高岡市	43	8	823						356	30	531
	(高岡市)	43	8	823						160	20	354
	(福岡町)									196	10	177
	氷見市	108	8	823						52	10	177
	小矢部市									149	10	177
	射水市									22	6	98
	(新湊市)											
	(小杉町)									22	6	98
	(大門町)											
	(下村)											
(大島町)												
計	151	16	1,646						579	56	983	
砺波	砺波市	36			15	227				2,124	37	655
	(砺波市)	34			15	227				434	37	655
	(庄川町)	2								1,690		
	南砺市	46			10	151				17,993	140	2,479
	(城端町)	20			5	76				3,996	25	443
	(平村)									3,229	30	531
	(上平村)									2,914	30	531
	(利賀村)									3,779	30	531
	(井波町)	9			5	75				267		
	(井口村)									202		
	(福野町)	3								77		
	(福光町)	14								3,529	25	443
	計	82			25	378				20,117	177	3,134

資料 県森林政策課調

(2) 森林国営保険契約と損害てん補実績

年 度		平成15年度	平成16年度	平成17年度	平成18年度	平成19年度	
契 約 保 有 高	件数	2,254	1,750	1,277	1,055	941	
	面積	6,519	5,130	3,731	2,565	2,081	
	保険金額	5,671,151,889	4,595,580,540	3,249,823,142	2,244,861,520	1,948,733,978	
損 害 て ん 補	総 数	件数	6	38	86	26	99
		面積	0.6	6.1	35.1	2.9	13.8
		保険金	893,350	5,841,341	29,963,667	4,257,505	13,876,895
	火 災	件数	2	—	—	—	—
		面積	5.0	—	—	—	—
		保険金	440,550	—	—	—	—
	風 害	件数	—	3	25	22	68
		面積	—	0	21.5	2.7	10.8
		保険金	—	1,217,800	18,095,093	3,860,468	8,230,142
雪 害	件数	4	35	59	4	27	
	面積	0.1	5.7	13.6	0.2	2.8	
	保険金	452,800	4,623,541	11,857,674	397,037	5,604,453	
干 害	件数	—	—	—	—	—	
	面積	—	—	—	—	—	
	保険金	—	—	—	—	—	
水 害	件数	—	—	2	—	4	
	面積	—	—	0.0	—	0.1	
	保険金	—	—	10,900	—	42,300	
凍 害	件数	—	—	—	—	—	
	面積	—	—	—	—	—	
	保険金	—	—	—	—	—	

資料 林野庁、森林国営保険事業統計書

1 2 森林組合

(1) 森林組合連合会の構成

年 度	役 員 数				職 員 数		
	総 数	常勤理事	非常勤理事	監 事	総 数	事務職員	技術職員
平成15年度	9	1	5	3	16	4	10
平成16年度	9	1	5	3	16	4	9
平成17年度	9	1	5	3	17	5	9
平成18年度	9	1	5	3	19	7	9
平成19年度	9	1	5	3	18	6	8

資料 県森林政策課調

(2) 森林組合の構成

事務所別	森 林 組 合 別	組 合 数	役 員 数				職 員 数		
			総 数 (人)	常勤理事 (人)	非常勤理事 (人)	監 事 (人)	総 数 (人)	常 勤 (人)	兼 務 (人)
	平成15年度	8	149	5	119	25	106	106	
	平成16年度	8	149	5	119	25	109	109	
	平成17年度	8	149	4	120	25	107	107	
	平成18年度	8	149	4	120	25	103	103	
	平成19年度	8	147	3	119	25	105	105	
魚津	新 川		20	1	16	3	22	22	
富山	立山山麓		23		19	4	18	18	
	婦 負		16	1	12	3	18	18	
砺波	利 賀 村		15		12	3	9	9	
	五 箇 山		12		10	2	4	4	
	砺 波		18	1	15	2	13	13	
高岡	高岡地区		22		19	3	8	8	
	氷 見 市		21		16	5	13	13	

資料 県森林政策課調

(3) 森林組合の事業内容

事務所別	森 林 組 合 別	組 合 数	販 売				購	
			総 数 (千円)	(木材) 販売(m3)	(木材) 林産(m3)	その他 (千円)	総 数 (千円)	苗 木 (千本)
	平成15年度	8	855,292	2,262	4,308	293,381	158,814	147
	平成16年度	8	925,626	2,739	5,607	304,434	141,000	229
	平成17年度	8	1,004,604	2,565	5,427	340,937	110,976	215
	平成18年度	8	394,258	3,835	8,461	86,543	145,371	180
	平成19年度	8	551,468	4,885	10,372	230,178	154,998	150
魚津	新 川		71,234	721	1,573	53,570	15,095	3
富山	立山山麓		2,087		410	1,891	12,217	19
	婦 負		216,737	2,753	686		10,628	7
砺波	利 賀 村						3,753	5
	五 箇 山						1,028	1
	砺 波		178,158	61	1,680	173,245	70,508	
高岡	高岡地区		22,343	277	1,800	1,083	28,899	94
	氷 見 市		60,909	1,073	4,223	389	12,870	21

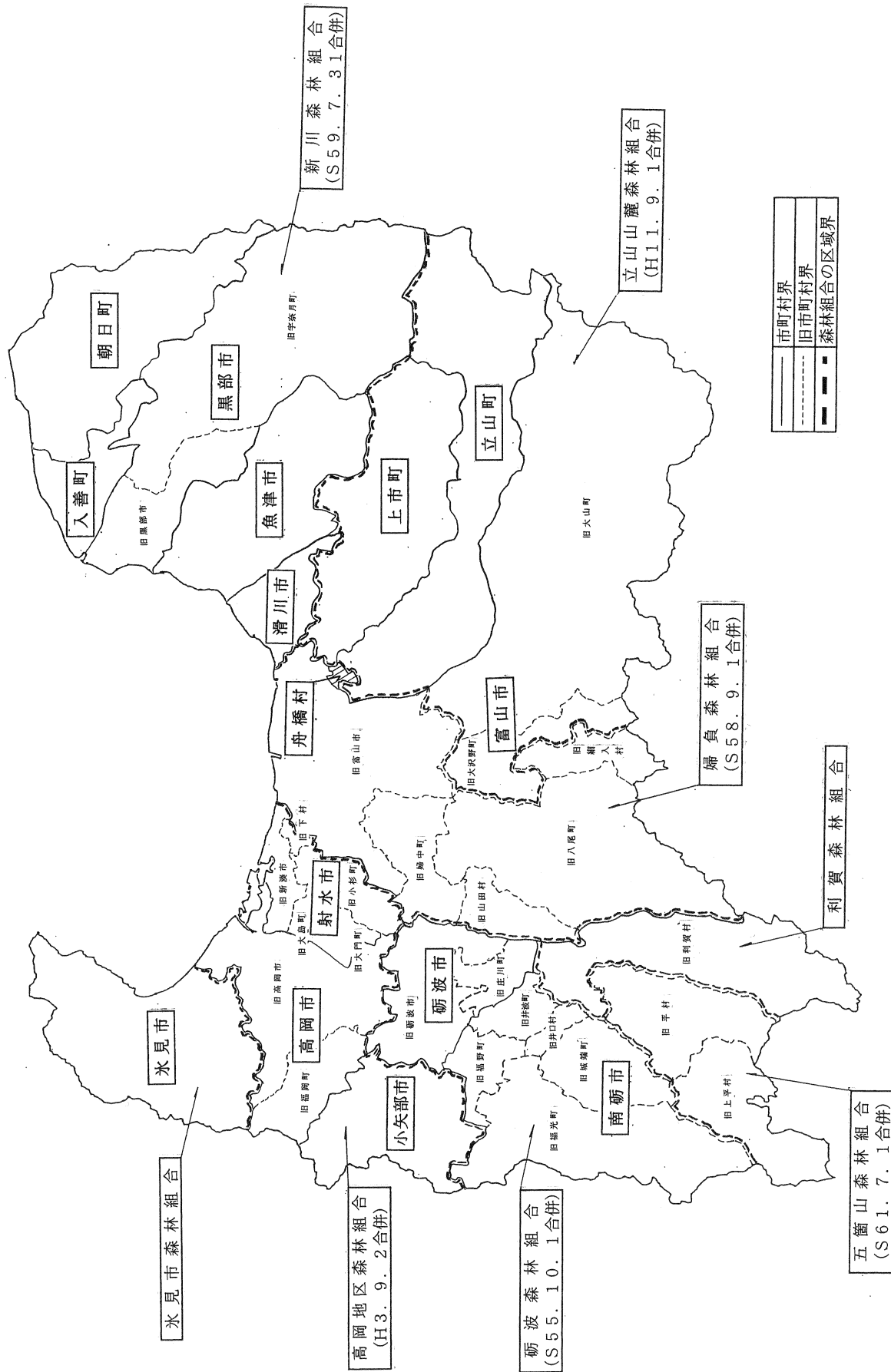
資料 県森林政策課調

備員	会 員 数				出 資 金		
	総 数	正 会 員		准会員	総 数	払込済額	1 会員平均 払込済額
		森林組合	生産森林 組 合				
2	8	8	—	—	80,190	80,190	10,024
3	8	8	—	—	80,190	80,190	10,024
3	8	8	—	—	80,190	80,190	10,024
3	8	8	—	—	80,190	80,190	10,024
4	8	8	—	—	80,190	80,190	10,024

組 合 員 数			払 込 済	森 林 面 積		作 業 班 員 数			
総 数 (人)	正組合員 (人)	准組合員 (人)	出資金額 (千円)	地区内 (ha)	組合員所有 (ha)	総 数 (人)	伐 出 (人)	造 林 (人)	その他 (人)
25,134	24,919	215	426,292	282,163	146,532	239	4	205	30
25,194	24,971	223	431,478	279,874	146,663	225	6	208	11
25,178	24,957	221	432,757	279,897	145,963	237	12	193	32
25,161	24,919	242	432,343	279,954	145,950	206	9	174	23
25,046	24,821	225	431,800	279,870	145,940	240	11	200	29
4,520	4,447	73	94,151	71,671	24,450	34	4	30	
3,368	3,336	32	68,514	101,321	41,226	36		28	8
3,711	3,684	27	80,596	28,425	19,566	42		42	
400	395	5	14,244	17,113	13,355	12		12	
675	672	3	26,000	17,865	12,540	16		15	1
5,047	5,015	32	82,506	18,044	11,520	40	4	21	15
3,348	3,301	47	40,124	11,804	10,175	21	3	16	2
3,977	3,971	6	25,665	13,627	13,108	39		36	3

買		利 用					金 融
肥 料 (kg)	その他 (千円)	総 額 (千円)	新 植 (ha)	保 育 (ha)	病虫害防除 (千円)	そ の 他 (千円)	貸付残高 (千円)
7,965	72,985	2,488,968	56	5,443	4,952	472,181	106,844
6,128	61,840	2,327,316	67	4,735	3,971	674,666	77,280
4,380	48,197	1,989,395	59	4,042	5,582	703,667	42,361
3,075	97,487	1,979,061	62	4,272	9,159	413,280	14,080
2,350	101,961	1,951,352	48	4,781	17,024	289,689	7,858
265	11,807	298,726	1	747	8,141		800
105	4,684	301,495		908	3,534	86,160	
570	4,561	260,050	9	810	3,063		
75	2,491	112,798	1	306	760		
1,305	293	102,880		186	760		
30	68,975	456,514	9	918		147,010	7,058
	4,667	232,191	22	555	766		
	4,483	186,698	6	351		56,519	

(4) 森林組合の状況



(5) 生産森林組合

事務所別	市町村別	組 合 数	所有面積 (ha)
	平成15年度	78	12,313
	平成16年度	77	12,306
	平成17年度	77	12,295
	平成18年度	77	12,390
	平成19年度	76	12,420

資料 県森林政策課調

(6) 下刈作業学生(草刈り十字軍)実績

森林組合名		立山山麓(大沢野町)			新 川			砺 波			高岡地
年度	区分	参加者数	延参加者	実施面積	参加者数	延参加者	実施面積	参加者数	延参加者	実施面積	参加者数
		(人)	(人)	(ha)	(人)	(人)	(ha)	(人)	(人)	(ha)	(人)
昭和	49										
	50										
	51										
	52	34	257	30.0				31	470	48.0	21
	53	54	285	30.0				38	550	42.0	22
	54	30	287	24.6				22	282	20.5	24
	55	49	567	36.7				22	276	15.1	26
	56	74	738	54.9				27	336	21.5	33
	57	110	738	42.3				21	197	14.2	17
	58	72	713	42.3				15	180	5.5	23
	59	69	699	25.4				18	200	6.1	22
	60	47	474	45.0				24	262	15.3	25
	61	66	380	17.9				26	236	13.0	26
	62	9	39	5.6				16	128	5.5	24
	63	15	118	4.0				23	184	5.4	20
平成	元	27	230	9.8				26	221	11.8	37
	2	25	232	9.0				28	242	12.2	31
	3	25	156	7.9				27	222	11.4	37
	4	21	162	7.3				31	179	11.8	38
	5	29	172	9.1				34	246	11.4	36
	6	25	245	9.0				29	218	8.4	40
	7	30	235	9.0				30	342	11.0	29
	8	31	263	9.0				37	220	6.4	32
	9	29	167	6.5				26	154	5.3	24
	10				33	239	6.5	30	169	4.0	25
	11				32	174	4.6				19
	12	24	155	4.0	32	141	4.2				22
	13	24	153	4.0	35	170	4.0				25
	14	26	194	4.0	34	138	3.1				25
	15				28	162	4.3				22
	16				31	168	4.7				22
	17				23	126	5.8				10
	18				22	114	4.7				11
	19				23	100	4.9				8
	20				27	103	4.8				12
	計	945	7,659	447.3	320	1,635	51.6	581	5,514	305.8	788

資料 県森林政策課調

区(小矢部市)		高岡地区(小杉町)			立山山麓(大山町)			計		
延参加者 (人)	実施面積 (ha)	参加者数 (人)	延参加者 (人)	実施面積 (ha)	参加者数 (人)	延参加者 (人)	実施面積 (ha)	参加者数 (人)	延参加者 (人)	実施面積 (ha)
								252	2,360	187.0
訳	不	明						287	3,069	237.0
								105	1,059	84.0
270	20.0							86	997	98.0
255	21.9							114	1,090	93.9
264	21.4							76	833	66.5
282	18.6							97	1,125	70.4
391	19.9							134	1,465	96.3
197	10.5							148	1,132	67.0
233	14.5							110	1,126	62.3
216	12.8							109	1,115	44.3
238	15.0				28	304	12.5	124	1,278	87.8
175	10.5				36	241	12.5	154	1,032	53.9
197	13.5				16	176	12.5	65	540	37.1
139	8.7				17	180	11.3	75	621	29.4
278	12.0				25	214	7.5	115	943	41.1
186	10.8				25	223	6.5	109	883	38.5
292	10.2				26	172	8.2	115	842	37.7
298	10.0				21	162	8.2	111	801	37.3
264	10.0				27	174	8.2	126	856	38.7
263	8.6				29	253	8.7	123	979	34.7
238	7.7				32	176	7.3	121	991	35.0
237	9.0				42	339	9.5	142	1,059	33.9
141	5.2				26	116	4.8	105	578	21.8
134	3.0				32	157	4.8	120	699	18.3
107	2.0				33	151	3.4	84	432	10.0
164	2.0							78	460	10.2
152	4.0							84	475	12.0
133	4.0				13	64	3.0	98	529	14.1
117	2.0	29	178	4.2	13	71	4.0	92	528	14.5
118	2.0	27	154	3.3	15	88	4.0	95	528	14.0
60	4.0	14	68	3.2	13	48	3.7	60	302	16.7
64	2.0	16	63	2.2	13	63	3.0	62	304	11.9
47	2.0	15	88	3.0	13	61	3.0	59	296	12.9
55	2.0	18	117	3.2	14	79	4.4	71	354	14.4
6,205	299.8	119	668	19.1	509	3,512	151.0	3,906	31,681	1,782.6

※49年度八尾町にも入山、49～51年度は森林組合別内訳不明

13 林業労働, 入会林野, 林業後継者

(1) 林業担い手数

事務所別	市町村	林業担い手数			森林組合					
		総数	男	女	造林		素材		その他	
					男	女	男	女	男	女
	平成15年度	552	465	87	165	26	32	1		55
	平成16年度	507	431	76	205	23	8			13
	平成17年度	469	403	66	174	19	12			20
	平成18年度	481	433	48	175	17	21			16
	平成19年度	558	503	55	260	15	11			21
魚津	魚津市	100	97	3	88		4			
	滑川市	2	1	1						
	黒部市	8	8							
	(黒部市)	3	3							
	(宇奈月町)	5	5							
	入善町	3	2	1						
	朝日町	1	1							
	計	114	109	5	88		4			
富山	富山市	143	138	5	85	2				11
	(富山市)	4	4							
	(大沢野町)	1	1							
	(大山町)	73	70	3	43	2				11
	(八尾町)	51	50	1	42					
	(婦中町)	14	13	1						
	(山田村)									
	(細入村)									
	舟橋村									
	上市町	21	15	6						
	立山町									
	計	164	153	11	85	2				11
高岡	高岡市	40	30	10	13	3	3			
	(高岡市)	6	2	4						
	(福岡町)	34	28	6	13	3	3			
	氷見市	71	57	14	29	7				
	小矢部市	13	13							
	射水市	3	2	1						
	(新湊市)	2	1	1						
	(小杉町)									
	(大門町)	1	1							
	(下村)									
	(大島町)									
	計	127	102	25	42	10	3			
砺波	砺波市	25	24	1						
	(砺波市)	21	20	1						
	(庄川町)	4	4							
	南砺市	128	115	13	45	3	4			10
	(城端町)	10	10							
	(平村)	17	14	3	12	3				1
	(上平村)									
	(利賀村)	14	14		12					
	(井波町)	15	12	3						
	(井口村)									
	(福野町)	2	1	1						
	(福光町)	70	64	6	21		4			9
	計	153	139	14	45	3	4			10

資料 県森林政策課調

(単位:人)

		会社・その他										
他		計		造林		素材		その他		計		
女	男	女	男	女	男	女	男	女	男	女	男	女
12	252	39	65	30	116	11	32	7	213	48		
9	226	32	63	27	110	10	32	7	205	44		
12	206	31	60	21	105	7	32	7	197	35		
9	212	26	57	10	143	8	21	4	221	22		
15	292	30	47	11	143	10	21	4	211	25		
3	92	3			5				5			
					1	1			1	1		
					8				8			
					3				3			
					5				5			
					2	1			2	1		
					1				1			
3	92	3			17	2			17	2		
1	96	3	11		31	2			42	2		
					4				4			
			1						1			
1	54	3	7		9				16			
	42				8	1			8	1		
			3		10	1			13	1		
			11	3	4	3			15	6		
1	96	3	22	3	35	5			57	8		
2	16	5		4	7	1	7		14	5		
				4			2		2	4		
2	16	5			7	1	5		12	1		
3	29	10	10	2	16	1	2	1	28	4		
					12		1		13			
			1	1	1				2	1		
			1	1					1	1		
					1				1			
5	45	15	11	7	36	2	10	1	57	10		
			1		21	1	2		24	1		
			1		17	1	2		20	1		
					4				4			
6	59	9	13	1	34		9	3	56	4		
					10				10			
	13	3					1		1			
	12						2		2			
			3	1	8		1	2	12	3		
							1	1	1	1		
6	34	6	10		16		4		30			
6	59	9	14	1	55	1	11	3	80	5		

(2) 入会林野等整備事業実績

入会林野等の現状

		事務所別	魚津	富山	高岡	砺波	計
認可済	件数		21	15	3	31	70
	面積 (ha)		2,821	3,006	38	2,123	7,988
整備中	件数					1	1
	面積 (ha)					300	300
未整備	整備可能	件数	1				1
		面積 (ha)	5				5
	整備困難	件数	3	16	6	19	44
		面積 (ha)	71	3,481	107	1,747	5,406
計	件数		25	31	9	51	116
	面積 (ha)		2,897	6,487	145	4,170	13,699

資料 県森林政策課調

入会林野等の整備状況

年度	昭和43年度～平成14年度
許可件数	70
面積 (ha)	7,988

資料 県森林政策課調

(3) 林業グループ（林業研究グループ）の現況

(単位：人)

年 度	グループ数	会 員 数	男性会員	女性会員
平成15年度	4 (8)	182	142	40
平成16年度	4 (8)	182	142	40
平成17年度	4 (7)	171	150	21
平成18年度	4 (7)	171	150	21
平成19年度	4 (7)	171	150	21
地 区	グループ数	会 員 数	男性会員	女性会員
魚 津	1 (1)	33	28	5
富 山	1 (4)	66	56	10
高 岡	1 (1)	26	26	-
砺 波	1 (1)	46	40	6

資料 県森林政策課調

注. ()は単位グループ数

(4) 青年林業士・指導林家・青年伐木造材士・林業作業士(グリーンワーカー)・普及指導協力員の現況

事務所別	市町村別	青年林業士						指導林家			青年伐木造材士	グリーンワーカー	普及指導協力員
		認定者数	森林組合		育林特産区分		認定者数	経営特産区分					
			森林組合 職員	自営等 作業班員	育林	特産		経営	特産				
平成15年度	20	6	6	8	15	5	14	11	3	9	149	23	
平成16年度	20	6	6	8	15	5	14	11	3	9	160	23	
平成17年度	20	6	6	8	15	5	14	11	3	9	169	23	
平成18年度	19	6	1	12	15	5	14	11	3	9	178	23	
平成19年度	19	6	1	12	15	5	14	11	3	9	183	23	
魚津	魚津市	2	2			2		3	2	1	1	11	2
	滑川市	1			1	1						1	
	黒部市	1	1			1					1	7	1
	(黒部市)	1	1			1						6	1
	(宇奈月町)										1	1	
	入善町											2	
	朝日町	1			1	1		1	1			7	1
計	5	3		2	5		4	3	1	2	28	4	
富山	富山市	6		1	5	6	1	3	3		4	51	5
	(富山市)										1	11	1
	(大沢野町)							1	1			6	1
	(大山町)											2	
	(八尾町)	4		1	3	4	1	1	1		1	23	2
	(婦中町)										1	3	
	(山田村)	2			2	2					1	6	
	(細入村)							1	1				1
	舟橋村												
	上市町											6	
立山町	1			1		1					6	1	
計	7		1	6	6	2	3	3		4	63	6	
高岡	高岡市	1	1			1		2	2			10	3
	(高岡市)							1	1			7	1
	(福岡町)	1	1			1		1	1			3	2
	氷見市	3			3	1	2	1	1			12	2
	小矢部市	2	1		1	1	1					13	1
	射水市											4	1
	(新湊市)												1
	(小杉町)											3	
	(大門町)											1	
	(下村)												
(大島町)													
計	6	2		4	3	3	3	3			39	7	
砺波	砺波市							1	1		1	13	2
	(砺波市)							1	1			9	2
	(庄川町)										1	4	
	南砺市	1	1			1		3	1	2	2	40	4
	(城端町)	1	1			1						1	1
	(平村)							1		1		6	1
	(上平村)											5	
	(利賀村)											9	
	(井波町)							1	1			2	
	(井口村)												1
	(福野町)											2	
(福光町)							1		1	2	15	1	
計	1	1			1		4	2	2	3	53	6	

資料 県森林政策課調

(平成20年3月31日現在)

(4) -ア 富山県青年林業士名簿

地区	魚津	富山	高岡	砺波
氏名	大江幹夫	名徳隆弘	片田正	吉井哲三
	大屋一正	水無瀬豊	山本精一	
	大森岡正男	谷本利夫	六田敏夫	
	稲谷文寿夫	前田孝二	本多伸一	
清河純夫	津田大	土佐登		
		和田正夫	吉田正喜	

(4) -イ 富山県指導林家名簿

地区	魚津	富山	高岡	砺波
氏名	大江幹夫	赤座久光	山田三俊	鶴巻弘文
	大谷越庄作	阿折俊正	吉田正信	嵐龍夫
	折谷賢二	北山虎雄		武田益夫
	中川昭夫			岩崎喜平

(4) -ウ 青年伐木造材士名簿

認定年	S62	S63	元
氏名	上田均	谷本利夫	河村隆志
	宮地修	若林和秀	稲垣進彦
	清河純夫	西元勉	中川清彦

(4) -エ 林業技能作業士(グリーンワーカー)名簿

認定年	認定番号	氏名	認定年	認定番号	氏名
S. 61	1	河村隆志	S. 63	21	吉井哲三
"	2	小谷博	"	22	西村哲也
"	3	竹原逸男	H. 元	23	佐竹謙二
"	4	東進也	"	24	辻一
"	5	高田盛玄	"	25	水谷上義
"	6	林下博	"	26	谷口弘聡
"	7	本多伸一	"	27	中田利彦
"	8	林美樹	"	28	長谷谷英毅
S. 62	9	浦田幸則	"	29	長鉢呂修一
"	10	水野博司	H. 2	30	開義一
"	11	水井敬三	"	31	藤井寛樹
"	12	村田正春	"	32	中尾利之
"	13	山口健一	"	33	中宮田親信
"	14	端保和忠	"	34	上田均
"	15	南文夫	"	35	森田昭
S. 63	16	奥平紋作	"	36	吉田義正
"	17	水野幸正			
"	18	水谷本利			
"	19	若林和秀			
"	20	田中義一			

(4) オ 林業作業士(グリーンワーカー)名簿

認定年	認定番号	氏名	認定年	認定番号	氏名
H. 3	1	佐竹謙二	H.9	54	桑田良春
"	2	西島智和	H.10	55	鍋谷猛
"	3	廣田和夫	"	56	二村勲
"	4	松本稔	"	57	土佐貴信
"	5	中村芳弘	"	58	義浦航
"	6	榊悟常	"	59	平向則美
"	7	宮崎丈成	"	60	成田大穂
"	8	東進也	"	61	早野将彦
H. 4	9	土井晋成	"	62	長谷川久章
"	10	池田信政	"	63	成瀬幸男
"	11	吉光泰裕	H.11	64	得永真史
"	12	古井康典	"	65	藤井秀治
"	13	片岡敏明	"	66	中村信孝
"	14	片岡昭市	"	67	井田厚
H. 5	15	大崎昭一	"	68	伊藤正実
"	16	本多一郎	"	69	福井久則
"	17	島崎了	"	70	福鈴木和美
"	18	浜俊信	"	71	米屋孝彦
"	19	濱正信	"	72	中川慶一
"	20	大成浩一	"	73	川又芳志
"	21	森田峰生	"	74	渡辺隆
H. 6	22	早野清治	H.12	75	酒井稚香子
"	23	江尻豊之	"	76	前田大蔵
"	24	松田敏裕	"	77	村井和昭
"	25	南部伴次	"	78	杉本満
"	26	種部修史	"	79	稲生滋
H. 7	27	浜屋博	"	80	川井理明
"	28	宮田和典	"	81	金原義勝
"	29	寺林忠雄	"	82	林勝弘
"	30	片瀬孝博	"	83	鏑木貴生
"	31	山崎進	"	84	山下明
"	32	任田一彦	"	85	中田賢治
"	33	西元勉	H.13	86	岡本正樹
H. 8	34	柴田博文	"	87	高橋靖浩
"	35	松井直文	"	88	慶伊賢敦
"	36	中田茂広	"	89	山田敦
"	37	南条剛	"	90	鈴木尚
"	38	山田登	"	91	近藤秀治
"	39	津川一士	"	92	田村祐卓
"	40	清水宏益	H.14	93	袋井憲彦
"	41	鍋澤充孝	"	94	明歩秀尚
"	42	栗林義規	"	95	花井秀春
"	43	田村伊一	"	96	石谷義人
H.9	44	清河純夫	"	97	吉田賢
"	45	若林辰男	"	98	吹上幸司
"	46	蔵田圭一朗	"	99	野原芳宏
"	47	海老澤潤	"	100	奥野達夫
"	48	脇田泰孝	"	101	山下廣明
"	49	中嶋丈晴	"	102	山中隆裕
"	50	中島精一	H.15	103	江尻拓也
"	51	浅野文則	"	104	山崎也
"	52	清水健一郎	"	105	大島収
"	53	谷口政幸	"	106	

(4) -オ 林業作業士(グリーンワーカー)名簿

認定年	認定番号	氏名	認定年	認定番号	氏名
H.15	107	江田岳志	H.17	128	大屋清
"	108	南部政幸	"	129	山口隆夫
"	109	野原義則	"	130	朝埜智雄
"	110	牧野雄介	"	131	山岸外志雄
"	111	南安彦	"	132	斎藤勝
"	112	小倉賢二	"	133	斎酒省吾
"	113	小浦山重	H.18	134	山本祐一郎
H.16	114	吉岡知一	"	135	關本和正
"	115	山下晋平	"	136	關畔川吉勝
"	116	松田靖隆	"	137	高飯山島勝人
"	117	高嶋隆介	"	138	飯藤宏幸
"	118	白石浩	"	139	藤永直樹
"	119	石塚茂	"	140	永森直孝
"	120	野原義則	"	141	新増元基
"	121	荒井一哉	"	142	森元徹
"	122	伊藤志雄	H.19	143	上田明男
"	123	松原幸路	"	144	番留剛則
"	124	黒田幸	"	145	添谷夫
H.17	125	西尾康	"	146	安田量
"	126	明官孝	"	147	中嶋友明
"	127	中村行秀			

(4) -カ 普及指導協力員名簿

地区	氏名	認定資格等	専門指導項目
魚津	谷越庄作	指導林家	林業経営
	大江幹夫	青年林業士	"
	大森岡正男	"	"
富山	阿折俊正	指導林家	林業経営
	赤座久光	"	"
	北山虎雄	"	"
高岡	桐林秀雄	樹木医	森林保護
	本多一郎	森林インストラクター	普及啓発
	山田三俊	指導林家	林業経営
	吉田正信	"	"
	六田敏夫	青年林業士	特用林産
砺波	釣谷孝義	樹木医	森林保護
	本多伸一	青年林業士	林業経営
	吉田正喜	"	"
	嵐鶴卷弘文	指導林家	特用林産
	岩崎喜平	"	造林・林業経営
吉井	武田益夫	"	特用林産
	鶴卷登志広	森林インストラクター	造林・特用林産
	吉井哲三	青年林業士	普及啓発 林産

(5) 花とみどりの少年団の現況

事務所別	市町村別	団数	学 校 数			団		
			総数	小学校	中学校	総数	男	女
	平成15年度	35	52	48	4	2,780	1,411	1,369
	平成16年度	35	51	48	3	2,870	1,474	1,396
	平成17年度	34	49	47	2	3,238	1,656	1,582
	平成18年度	34	48	46	2	3,409	1,711	1,698
	平成19年度	34	49	47	2	3,596	1,784	1,812
魚津	魚津市	1	3	3		59	31	28
	滑川市	1	2	2		125	56	69
	黒部市	2	2	2		74	41	33
	(黒部市)	1	1	1		29	13	16
	(宇奈月町)	1	1	1		45	28	17
	入善町	1	1	1		44	25	19
	朝日町	1	1	1		20	9	11
	計	6	9	9		322	162	160
富山	富山市	7	8	7	1	891	462	429
	(富山市)	1	2	1	1	32	15	17
	(大沢野町)	1	1	1		32	21	11
	(大山町)	1	1	1		15	6	9
	(八尾町)	1	1	1		17	6	11
	(婦中町)	1	1	1		669	341	328
	(山田村)	1	1	1		26	15	11
	(細入村)	1	1	1		100	58	42
	舟橋村	1	1	1		254	128	126
	上市町	1	6	6		431	212	219
	立山町	1	4	4		85	42	43
	計	10	19	18	1	1,661	844	817
高岡	高岡市	2	2	2		132	66	66
	(高岡市)	1	1	1		10	6	4
	(福岡町)	1	1	1		122	60	62
	氷見市	1	1	1		31	16	15
	小矢部市	1	1	1		4		4
	射水市	5	5	5		1,184	558	626
	(新湊市)	1	1	1		92	47	45
	(小杉町)	1	1	1		76	37	39
	(大門町)	1	1	1		224	96	128
	(下村)	1	1	1		117	51	66
	(大島町)	1	1	1		675	327	348
	計	9	9	9		1,351	640	711
砺波	砺波市	1	1	1		36	15	21
	(砺波市)	1	1	1		36	15	21
	(庄川町)							
	南砺市	8	11	10	1	226	123	103
	(城端町)	1	1	1		7		7
	(平村)	1	1	1		22	12	10
	(上平村)	1	2	1	1	49	24	25
	(利賀村)	1	1	1		38	16	22
	(井波町)	1	1	1		49	34	15
	(井口村)	1	1	1		23	12	11
	(福野町)	1	1	1		29	20	9
	(福光町)	1	3	3		9	5	4
	計	9	12	11	1	262	138	124

資料 県森林政策課調

(単位:団、校、人)

員			数			結成年度	備考
小 総数	学 男	校 女	中 総数	学 男	校 女		
2,688	1,362	1,326	92	49	43		
2,780	1,422	1,358	90	52	38		
3,198	1,630	1,568	40	26	14		
3,371	1,688	1,683	38	23	15		
3,558	1,766	1,792	38	18	20		
59	31	28				53	
125	56	69				57	
74	41	33				54	
29	13	16				54	
45	28	17				61	
44	25	19				63	
20	9	11				53	
322	162	160					
882	459	423	9	3	6	53	
23	12	11	9	3	6	53	
32	21	11				60	
15	6	9				55	
17	6	11				55	
669	341	328				52	
26	15	11				55	
100	58	42				61	
254	128	126				H元	
431	212	219				54	
85	42	43				54	
1,652	841	811	9	3	6		
132	66	66				52	
10	6	4				52	
122	60	62				56	
31	16	15				57	
4		4				52	
1,184	558	626				61	
92	47	45				61	
76	37	39				58	
224	96	128				62	
117	51	66				H元	
675	327	348				H元	
1,351	640	711					
36	15	21					
36	15	21				52	
						56	
197	108	89	29	15	14		
7		7				54	
22	12	10				54	
20	9	11	29	15	14	53	
38	16	22				53	
49	34	15				57	
23	12	11				55	
29	20	9				61	
9	5	4				52	
233	123	110	29	15	14		

14 県 営 林

(1) 県有林種別面積

(単位:ha)

事務所別	市町村別	水源林	模範林	移管林	展示林	計
魚津	魚津市	49.50		25.32		74.82
	滑川市					
	黒部市					
	(黒部市)					
	(宇奈月町)					
	入善町					
	朝日町	419.52	96.50			516.02
	計	469.02	96.50	25.32		590.84
富山	富山市	233.39	55.45	7.76		296.60
	(富山市)					
	(大沢野町)					
	(大山町)	217.68	55.45			273.13
	(八尾町)	15.71				15.71
	(婦中町)			7.76		7.76
	(山田村)					
	(細入村)					
	舟橋村					
	上市町	458.41				458.41
	立山町		67.94		6.50	74.44
計	691.80	123.39	7.76	6.50	829.45	
高岡	高岡市					
	(高岡市)					
	(福岡町)					
	氷見市					
	小矢部市					
	射水市					
	(新湊市)					
	(小杉町)					
	(大門町)					
	(下村)					
	(大島町)					
計						
砺波	砺波市					
	(砺波市)					
	(庄川町)					
	南砺市	1,110.54	130.00			1,240.54
	(城端町)					
	(平村)					
	(上平村)	1,110.54				1,110.54
	(利賀村)					
	(井波町)					
	(井口村)					
	(福野町)					
	(福光町)		130.00			130.00
計	1,110.54	130.00			1,240.54	
合計	2,271.36	349.89	33.08	6.50	2,660.83	

資料 県森林政策課調

(2) 県行造林種別面積

(単位:ha)

事務所別	市町村別	水源林	県行造林	治水造林	講和造林	移管林	計
魚津	魚津市	103.56	150.28	207.29	7.66		468.79
	滑川市						
	黒部市		31.63				31.63
	(黒部市)		31.63				31.63
	(宇奈月町)						
	入善町						
	朝日町						
	計	103.56	181.91	207.29	7.66		500.42
富山	富山市	156.94	364.70	323.92	37.91	1.86	885.33
	(富山市)						
	(大沢野町)		59.90				59.90
	(大山町)				37.91		37.91
	(八尾町)		262.17	323.92		1.86	587.95
	(婦中町)						
	(山田村)	144.61	18.46				163.07
	(細入村)	12.33	24.17				36.50
	舟橋村						
	上市町		74.75		61.60		136.35
	立山町		18.58	21.01			39.59
	計	156.94	458.03	344.93	99.51	1.86	1,061.27
高岡	高岡市		93.18				93.18
	(高岡市)		64.41				64.41
	(福岡町)		28.77				28.77
	氷見市	29.97	42.15	123.77			195.89
	小矢部市		21.64		14.35		35.99
	射水市						
	(新湊市)						
	(小杉町)						
	(大門町)						
	(下村)						
(大島町)							
	計	29.97	156.97	123.77	14.35		325.06
砺波	砺波市			9.94			9.94
	(砺波市)			9.94			9.94
	(庄川町)						
	南砺市	40.16	138.66	107.10	60.88		346.80
	(城端町)		70.44	67.23	10.83		148.50
	(平村)						
	(上平村)						
	(利賀村)	40.16	37.37	28.72			106.25
	(井波町)						
	(井口村)			11.15			11.15
	(福野町)						
	(福光町)		30.85		50.05		80.90
	計	40.16	138.66	117.04	60.88		356.74
合計		330.63	935.57	793.03	182.40	1.86	2,243.49

資料 県森林政策課調

(3) 県有林の現況

事務所別	番号	設 定 種	所 在 地	面積(ha)	分収歩合	設定年月日
魚 津	1	模 範 林	朝日町大平	96.50	県 有	T5.5.6
	2	水 源 林	朝日町笹川	419.52	県 有	S48.3.9
	3	移 管 林	魚津市古鹿熊	25.32	県 有	T13.3.7
	4	水 源 林	魚津市松倉(2)	49.50	県 有	S13.7.29
	小計		4箇所	590.84		
富 山	5	水 源 林	上市町伊折	458.41	県 有	S49.1.10 S49.1.24
	6	展 示 林	立山町栃津	6.50	県 有	S13.8.26 S20.3.12
	7	模 範 林	立山町座主坊	67.94	県 有	T5.5.4
	8	模 範 林	富山市原	55.45	県 有	M34.9.30 M34.10.14
	9	水 源 林	富山市小見	112.90	県 有	S49.12.17 S50.5.20
	10	水 源 林	富山市大双嶺	104.78	県 有	S48.7.31 S48.8.1
	11	水 源 林	富山市八尾町滝谷	15.71	県 有	S54.8.11
	12	移 管 林	富山市婦中町平等	7.76	県 有	H9.3.21
	小計		8箇所	829.45		
砺 波	13	模 範 林	南砺市刀利	130.00	県 有	S43.11.12 S43.11.21 S43.12.24
	14	水 源 林	南砺市桂	1,110.54	県 有	S58.3.29 S59.3.12 S60.10.9
	小計		2箇所	1,240.54		
高 岡	小計		0箇所	0.00		
合 計		14箇所	2,660.83			

資料 県森林政策課調

(4) 県行造林の現況

事務所別	番号	設 定 種	団 地 名	面 積 (ha)	分収歩合	当初設定 年 月 日	現行設定 年 月 日	契約 期間	満 了 年 月 日
魚 津	15	県行造林	黒部市嘉例沢	8.16	6:4	S42.4.20	同左	50	H29.4.19
	16	県行造林	黒部市田初	23.47	5:5	T13.8.20	H7.11.17	40	H47.11.16
	17	県行造林	魚津市三ヶ(県)	41.52	6:4	M38.6.1	H16.6.1	35	H51.5.31
	18	治水造林	魚津市三ヶ(治1-3林班) (〃 4林班) (〃 5林班)	110.67	5:5	T13.8.20	H15.3.31	42	H57.3.30
				81.42	6:4	S50.11.13	同左	60	H47.11.12
				15.20	6:4	S51.12.25	〃	60	H48.12.24
	19	講和造林	魚津市三ヶ(講)	7.66	6:4	S28.4.1	H15.3.31	30	H45.3.30
	20	水源林	魚津市松倉(1)	103.56	6:4	S11.10.1	H8.10.1	20	H28.9.30
	21	県行造林	魚津市鉢	57.54	6:4	S3.9.1	H10.12.1	50	H60.11.30
	22	県行造林	魚津市東城	51.22	6:4	S40.12.15	同左	50	H27.12.14
小計		8箇所	500.42						
富 山	23	県行造林	上市町東種(県)	74.75	6:4	S5.10.1 S50.7.10	H13.3.1	50	H63.2.28
	24	講和造林	上市町東種(講)	26.00	6:4	S28.4.1	同左	50	H15.3.31
					6:4	S28.4.10	〃	50	H15.4.9
	25	講和造林	上市町西種	35.60	6:4	S42.4.6	〃	50	H29.4.5
	26	県行造林	立山町長倉	18.58	6:4	S3.9.1	〃	70	H10.8.31
	27	治水造林	立山町栃津	21.01	5:5	S8.9.1 S28.1.10	H15.9.1	15	H30.8.31
	28	講和造林	大山町小見亀谷	37.91	6:4	S28.1.20	同左	50	H15.1.19
					6:4	S29.10.1	〃	50	H16.9.30
	29	県行造林	大沢野町舟倉	59.90	9:1,6:4	M40.8.24	〃	85	H4.8.23
					6:4	S27.6.1	〃	50	H14.5.31
					6:4	S32.10.30	〃	50	H19.10.29
	30	県行造林	細入村庵谷	24.17	6:4	S3.7.1	H10.7.1	15	H25.6.30
	31	水源林	細入村猪谷	12.33	6:4	S10.9.1	H8.5.28	20	H28.5.27
	32	県行造林	八尾町茗ヶ原(県行) (県行)	44.76	6:4	M39.4.1	S35.4.1	50	H22.3.31
				22.84	6:4	M39.4.1	S46.3.1	50	H33.2.28
	33	県行造林	八尾町茗ヶ原(移管)	1.86	6:4	S36.9.28	同左	50	H23.9.27
	34	県行造林	八尾町上・下笹原(下) (上)	63.53	6:4	S32.3.16	H20.1.21	55	H75.1.20
					6:4	S32.3.16	H20.1.21	55	H75.1.20
	35	県行造林	八尾町桐谷(葵谷)	90.40	9:1	M40.1.25	同左	85	H4.1.24
	36	県行造林	八尾町桐谷(山葵)	40.64	6:4	S3.7.15	H10.7.15	40	H50.7.14
					6:4	S3.8.1	H10.8.1	40	H50.7.31
37	治水造林	八尾町大道	10.82	5:5	S8.9.1	H15.9.1	35	H50.8.31	
38	治水造林	八尾町切詰(袖の谷) (尻高ほか)	313.10	5:5	T14.4.1 S6.7.1	H13.7.1	40	H53.6.30	
39	水源林	山田村赤目谷(2,3林班) (1林班)	40.73	6:4	S3.7.10	S59.6.20	70	H66.6.19	
			21.59	6:4	S4.6.20	S59.6.20	70	H66.6.19	
40	県行造林	山田村中村	18.46	6:4	S40.9.1	同左	50	H27.8.31	
				6:4	S48.12.1	〃	41	H27.8.31	
41	水源林	山田村鍋谷	30.43	6:4	S8.9.1	H5.9.1	20	H25.8.31	

事務所別	番号	設定種	団地名	面積 (ha)	分収歩合	当初設定 年月日	現行設定 年月日	契約 期間	満了 年月日	
富山	42	水源林	山田村数納 (2林班)	5.41	6:4	S7.9.1	H14.9.1	10	H24.8.31	
			(4林班)	6.38	6:4	S7.9.1	H14.9.1	10	H24.8.31	
			(5林班)	3.23	6:4	S7.9.1	H14.9.1	10	H24.8.31	
			(6,7林班)	29.38	6:4	S7.9.1	H14.9.1	20	H34.8.31	
			(3林班)	6.50	6:4	S12.9.1	同左	70	H19.8.31	
			(1林班)	0.96	6:4	S13.9.1	〃	70	H20.8.31	
	小計		20箇所	1,061.27						
砺波	43	治水造林	砺波市井栗谷	9.94	6:4,5:5	S10.4.1	S36.1.20	50	H23.1.19	
	44	治水造林	南砺市井口田屋	11.15	5:5	S6.2.1	H10.3.1	20	H30.2.28	
	45	講和造林	南砺市真川 (講)	10.83	6:4	S28.8.1	H15.8.1	20	H35.7.31	
	46	県行造林	南砺市真川 (県)	70.44	6:4,(9:1)	M41.9.30	H6.9.29	40	H46.9.28	
	47	治水造林	南砺市真川 (治)	34.62	5:5	T15.3.4	H8.4.1	30	H38.3.31	
	48	治水造林	南砺市林道	32.61	5:5	S5.4.1	同左	80	H22.3.31	
	49	水源林	南砺市利賀村栃原	40.16	6:4	S5.4.1	H3.3.1	50	H53.2.28	
	50	県行造林	南砺市利賀村上百瀬 (1林班)	17.80	6:4	S6.9.1	H13.9.1	40	H53.8.31	
			(3林班)	19.57	6:4	S6.9.1	H13.12.1	35	H48.11.30	
	51	治水造林	南砺市利賀村上百瀬 (治)	28.72	5:5	S2.8.8	H9.8.8	20	H29.8.7	
	52	講和造林	南砺市香城寺 (A)	42.82	6:4	S28.1.10	H15.2.1	30	H45.1.31	
			(B)	7.23	6:4	S37.2.16	同左	50	H24.2.15	
	53	県行造林	南砺市小院瀬見	30.85	6:4	S7.9.1	〃	70	H14.8.31	
小計		11箇所	356.74							
高岡	54	県行造林	小矢部市小森谷 (1)	14.67	6:4	S32.6.14	同左	50	H19.6.13	
	55	県行造林	小矢部市小森谷 (2)	6.97	6:4	S8.9.1	H15.9.1	15	H30.8.31	
	56	講和造林	小矢部市杉谷内	14.35	6:4	S28.7.1	同左	50	H15.6.30	
	57	県行造林	福岡町五位		28.77	6:4	S40.9.1	〃	50	H27.8.31
						6:4	S43.2.1	〃	50	H30.1.31
	58	県行造林	高岡市勝木原 (I林班)	64.41	6:4	S30.3.31	〃	50	H17.3.30	
			(I林班)		6:4	S32.9.25	〃	50	H19.9.24	
			(II林班)		6:4	S47.3.31	〃	50	H34.3.30	
			(III林班)		6:4	S47.3.31	〃	50	H34.3.30	
	59	水源林	氷見市鞍骨 (1)	6.05	6:4	S6.10.1	S36.3.15	50	H23.3.14	
	60	水源林	氷見市鞍骨 (2)	16.19	6:4	S7.9.1	H16.3.5	20	H36.3.4	
	61	水源林	氷見市京地	7.73	6:4	S28.11.1	H15.11.1	45	H60.10.31	
	62	県行造林	氷見市寺尾	12.35	6:4	S27.6.1	H14.6.1	20	H34.5.31	
	63	県行造林	氷見市角間 (1,2林班)	21.70	6:4	S7.9.1	同左	70	H14.8.31	
(3林班)			8.10		6:4	S8.9.1	H16.3.1	30	H46.2.28	
64	治水造林	氷見市国見	2.56	5:5	S7.9.1	H15.3.1	50	H65.2.28		
65	治水造林	氷見市小滝	40.84	9:1,6:4	M39.9.1	H4.12.15	30	H34.12.14		
66	治水造林	氷見市胡桃	80.37	9:1,6:4	M40.3.1	S27.2.11	85	H4.2.29		
小計		13箇所	325.06							
合 計		52箇所	2,243.49							

資料 県森林政策課調

(5) 水源林造成基金による取得用地

取得年度	取得箇所	面積(ha)	取得年度	取得箇所	面積(ha)
昭和47、48年度	朝日町笹川	419.52	〃 54 〃	八尾町滝谷	15.71
〃 48 〃	上市町伊折	458.41	〃 55 〃	魚津市松倉	49.50
〃 48 〃	大山町大双嶺	104.78	〃 57、58、60 〃	南砺市桂	1,110.54
〃 49、50 〃	大山町小見	112.90		7箇所	2,271.36

資料 県森林政策課調

15 治山

(1) 治山事業実績

事務所別	市町村別	復旧治山		予防治山		海岸防災林造成		なだれ防止林造成		保安林改良	
		箇所	事業費	箇所	事業費	箇所	事業費	箇所	事業費	箇所	事業費
	平成15年度	24	681,124,000	10	237,016,000	1	19,552,000	10	332,072,000	22	194,168,000
	平成16年度	28	785,927,000	10	214,760,000	1	46,488,000	11	287,144,000	17	155,376,000
	平成17年度	28	807,161,000	10	214,846,000	1	47,736,000	9	237,120,000	16	113,360,000
	平成18年度	28	837,913,000	7	153,621,000	1	46,800,000	6	179,816,000	28	216,008,000
	平成19年度	21	706,777,000	6	154,408,000	1	47,755,000	5	159,183,000	9	95,191,000
		箇所	本工事費等	箇所	本工事費等	箇所	本工事費等	箇所	本工事費等	箇所	本工事費等
魚津	魚津市	2	53,061,000								
	滑川市										
	黒部市	1	50,939,000	1	25,469,000					1	11,673,000
	(黒部市)										
	(宇奈月町)	1	50,939,000	1	25,469,000					1	11,673,000
	入善町					1	47,755,000				
	朝日町	2	77,470,000							1	9,551,000
計	5	181,470,000	1	25,469,000	1	47,755,000			2	21,224,000	
富山	富山市	3	97,633,000	1	18,041,000			2	72,163,000	2	23,347,000
	(富山市)										
	(大沢野町)	1	41,388,000								
	(大山町)	1	43,510,000					1	48,816,000	2	23,347,000
	(八尾町)	1	12,735,000	1	18,041,000			1	23,347,000		
	(婦中町)										
	(山田村)										
	(細入村)										
	舟橋村										
	上市町	3	149,102,000								
	立山町	1	19,633,000								
計	7	266,368,000	1	18,041,000			2	72,163,000	2	23,347,000	
高岡	高岡市	1	26,531,000								
	(高岡市)										
	(福岡町)	1	26,531,000								
	氷見市			4	110,898,000					1	7,429,000
	小矢部市	1	31,837,000							1	11,673,000
	射水市										
	(新湊市)										
	(小杉町)										
	(大門町)										
	(下村)										
(大島町)											
計	2	58,368,000	4	110,898,000					2	19,102,000	
砺波	砺波市										
	(砺波市)										
	(庄川町)										
	南砺市	7	200,571,000					3	87,020,000	3	31,518,000
	(城端町)										
	(平村)	1	18,041,000								
	(上平村)	1	22,816,000							1	5,306,000
	(利賀村)	4	131,061,000					3	87,020,000	1	5,306,000
	(井波町)										
	(井口村)										
	(福野町)										
(福光町)	1	28,653,000							1	20,906,000	
計	7	200,571,000					3	87,020,000	3	31,518,000	
合計	21	706,777,000	6	154,408,000	1	47,755,000	5	159,183,000	9	95,191,000	

資料 県森林政策課調

(単位:円)

保育		保安林管理道整備		治山施設修繕		地域防災対策総合治山		水源流域広域整備		水源流域地域整備	
箇所	事業費	箇所	事業費	箇所	事業費	箇所	事業費	箇所	事業費	箇所	事業費
29	370,240,000	1	52,520,000	1	21,216,000	5	314,600,000	4	282,672,000	2	75,712,000
31	271,604,000			1	26,520,000	3	217,880,000	5	320,232,000	4	146,000,000
29	228,800,000					3	187,199,000	5	209,040,000	4	191,984,000
47	432,744,000					4	169,519,000	2	85,533,000	8	283,101,000
						3	165,551,000	2	95,510,000	4	164,702,000
箇所	本工事費等	箇所	本工事費等	箇所	本工事費等	箇所	本工事費等	箇所	本工事費等	箇所	本工事費等
						2	89,143,000				
						2	89,143,000				
						2	89,143,000				
								1	37,143,000		
								1	37,143,000		
								1	58,367,000		
										1	35,020,000
								2	95,510,000	1	35,020,000
						1	76,408,000				
						1	76,408,000				
										3	129,682,000
										1	65,796,000
										2	63,886,000
										3	129,682,000
						3	165,551,000	2	95,510,000	4	164,702,000

(1) 治山事業実績

事務所別	市町村別	奥地保安林保全緊急対策		奥地保全対策モデル		自然環境保全治山		環境防災林整備		国有林野内補助治山	
		箇所	事業費	箇所	事業費	箇所	事業費	箇所	事業費	箇所	事業費
	平成15年度			1	10,608,000	1	84,864,000	2	78,208,000	2	120,328,000
	平成16年度					1	40,000,000	3	94,862,000		
	平成17年度					1	59,425,000	1	20,446,000		
	平成18年度	1	25,467,000			2	62,522,000				
	平成19年度	8	290,775,000			1	39,796,000				
		箇所	本工事費等	箇所	本工事費等	箇所	本工事費等	箇所	本工事費等	箇所	本工事費等
魚津	魚津市	1	9,020,000								
	滑川市										
	黒部市	1	14,857,000								
	(黒部市)										
	(宇奈月町)	1	14,857,000								
	入善町										
	朝日町	1	74,286,000								
計	3	98,163,000									
富山	富山市										
	(富山市)										
	(大沢野町)										
	(大山町)										
	(八尾町)										
	(婦中町)										
	(山田村)										
	(細入村)										
	舟橋村										
	上市町	1	90,204,000								
立山町											
計	1	90,204,000									
高岡	高岡市										
	(高岡市)										
	(福岡町)										
	氷見市										
	小矢部市										
	射水市										
	(新湊市)										
	(小杉町)										
	(大門町)										
	(下村)										
(大島町)											
計											
砺波	砺波市										
	(砺波市)										
	(庄川町)										
	南砺市	4	102,408,000			1	39,796,000				
	(城端町)										
	(平村)										
	(上平村)										
	(利賀村)	3	65,796,000			1	39,796,000				
	(井波町)										
	(井口村)										
(福野町)											
(福光町)	1	36,612,000									
計	4	102,408,000			1	39,796,000					
合計	8	290,775,000			1	39,796,000					

資料 県森林政策課調

(単位:円)

地すべり防止(溪流)		地すべり防止(山腹)		地すべり防止(修繕)		その他		計	
箇所	事業費	箇所	事業費	箇所	事業費	箇所	事業費	箇所	事業費
22	823,251,000			1	18,078,000			138	3,716,229,000
17	822,415,000							132	3,429,208,000
16	658,699,000	1	31,000,000					124	3,006,816,000
16	564,649,000	1	31,000,000					151	3,088,693,000
11	533,164,000							71	2,452,812,000
箇所	本工事費等	箇所	本工事費等	箇所	本工事費等	箇所	本工事費等	箇所	本工事費等
1	42,653,000							4	104,734,000
								6	192,081,000
								6	192,081,000
								1	47,755,000
								4	161,307,000
1	42,653,000							15	505,877,000
2	155,684,000							11	404,011,000
								1	41,388,000
								4	115,673,000
1	106,633,000							4	160,756,000
1	49,051,000							2	86,194,000
1	37,321,000							6	334,994,000
1	100,235,000							3	154,888,000
4	293,240,000							20	893,893,000
								1	26,531,000
								1	26,531,000
1	39,454,000							7	234,189,000
1	25,592,000							3	69,102,000
2	65,046,000							11	329,822,000
1	17,061,000							1	17,061,000
1	17,061,000							1	17,061,000
3	115,164,000							24	706,159,000
2	76,776,000							4	160,613,000
								2	28,122,000
								12	328,979,000
1	38,388,000							6	188,445,000
4	132,225,000							25	723,220,000
11	533,164,000							71	2,452,812,000

(2) 緊急治山等事業、施設災害復旧事業および県単治山事業実績

事務所別	市町村別	緊急治山		緊急地すべり防止		小規模緊急治山		計	
		箇所	事業費	箇所	事業費	箇所	事業費	箇所	事業費
	平成15年度	6	188,940,000					6	188,940,000
	平成16年度	8	310,246,000					8	310,246,000
	平成17年度	6	162,425,000					6	162,425,000
	平成18年度	2	85,544,000					2	85,544,000
	平成19年度								
		箇所	本工事費等	箇所	本工事費等	箇所	本工事費等	箇所	本工事費等
魚津	魚津市								
	滑川市								
	黒部市								
	(黒部市)								
	(宇奈月町)								
	入善町								
	朝日町								
	計								
富山	富山市								
	(富山市)								
	(大沢野町)								
	(大山町)								
	(八尾町)								
	(婦中町)								
	(山田村)								
	(細入村)								
	舟橋村								
	上市町								
	立山町								
	計								
高岡	高岡市								
	(高岡市)								
	(福岡町)								
	氷見市								
	小矢部市								
	射水市								
	(新湊市)								
	(小杉町)								
	(大門町)								
	(下村)								
(大島町)									
計									
砺波	砺波市								
	(砺波市)								
	(庄川町)								
	南砺市								
	(城端町)								
	(平村)								
	(上平村)								
	(利賀村)								
	(井波町)								
	(井口村)								
	(福野町)								
	(福光町)								
計									
合計									

資料 県森林政策課調

(単位:円)

事務所別	市町村別	施設災(公共)		施設災(県単)		計	
		箇所	事業費	箇所	事業費	箇所	事業費
	平成15年度						
	平成16年度	4	43,989,000			4	43,989,000
	平成17年度						
	平成18年度						
	平成19年度						
		箇所	本工事費等	箇所	本工事費等	箇所	本工事費等
魚津	魚津市						
	滑川市						
	黒部市						
	(黒部市)						
	(宇奈月町)						
	入善町						
	朝日町						
	計						
富山	富山市						
	(富山市)						
	(大沢野町)						
	(大山町)						
	(八尾町)						
	(婦中町)						
	(山田村)						
	(細入村)						
	舟橋村						
	上市町						
	立山町						
	計						
高岡	高岡市						
	(高岡市)						
	(福岡町)						
	氷見市						
	小矢部市						
	射水市						
	(新湊市)						
	(小杉町)						
	(大門町)						
	(下村)						
(大島町)							
	計						
砺波	砺波市						
	(砺波市)						
	(庄川町)						
	南砺市						
	(城端町)						
	(平村)						
	(上平村)						
	(利賀村)						
	(井波町)						
	(井口村)						
	(福野町)						
	(福光町)						
	計						
	合計						

資料 県森林政策課調

(2) 緊急治山等事業、施設災害復旧事業および県単治山事業実績

事務所別	市町村別	県営県単		県営県単(利水)		県営県単(管理道)		県営県単(保安林)		県営県単(測量)	
		箇所	事業費	箇所	事業費	箇所	事業費	箇所	事業費	箇所	事業費
	平成15年度	32	168,156,724					8	21,968,100	5	9,990,250
	平成16年度	30	168,156,724					9	14,361,900	7	8,837,850
	平成17年度	45	220,154,047					9	19,456,750	11	12,708,150
	平成18年度	34	224,522,700					5	15,401,400	4	5,700,000
	平成19年度	40	343,258,542					6	17,290,350	6	2,488,500
		箇所	本工事費等	箇所	本工事費等	箇所	本工事費等	箇所	本工事費等	箇所	本工事費等
魚津	魚津市	3	9,673,650								
	滑川市							1	514,500		
	黒部市	2	31,943,100							1	346,500
	(黒部市)	1	9,417,450								
	(宇奈月町)	1	22,525,650							1	346,500
	入善町							1	462,000		
	朝日町	3	24,145,800					1	5,010,600		
計	8	65,762,550					3	5,987,100	1	346,500	
富山	富山市	4	44,549,750					1	4,436,250		
	(富山市)							1	4,436,250		
	(大沢野町)										
	(大山町)										
	(八尾町)	2	21,348,600								
	(婦中町)										
	(山田村)	1	4,701,200								
	(細入村)	1	18,499,950								
	舟橋村										
	上市町										
立山町	6	59,991,350									
計	10	104,541,100					1	4,436,250			
高岡	高岡市	1	1,171,800								
	(高岡市)	1	1,171,800								
	(福岡町)										
	氷見市	11	92,003,100					1	5,922,000	2	1,039,500
	小矢部市	3	12,266,100							1	525,000
	射水市										
	(新湊市)										
	(小杉町)										
	(大門町)										
	(下村)										
(大島町)											
計	15	105,441,000					1	5,922,000	3	1,564,500	
砺波	砺波市										
	(砺波市)										
	(庄川町)										
	南砺市	7	67,513,892					1	945,000	2	577,500
	(城端町)										
	(平村)	3	39,570,242								
	(上平村)	1	7,152,600							1	262,500
	(利賀村)	2	19,809,300							1	315,000
	(井波町)										
	(井口村)										
(福野町)											
(福光町)	1	981,750					1	945,000			
計	7	67,513,892					1	945,000	2	577,500	
合計	40	343,258,542					6	17,290,350	6	2,488,500	

資料 県森林政策課調

(単位:円)

補助県単		治山調査(工事)		治山調査(委託)		計		総計	
箇所	事業費	箇所	事業費	箇所	事業費	箇所	事業費	箇所	事業費
44	160,100,000	1	315,000	3	1,060,500	93	361,590,574	237	4,266,759,574
46	154,300,000	1	252,000	3	892,500	96	346,800,974	240	4,130,243,974
34	103,000,000	1	189,000	3	735,000	103	356,242,947	233	3,525,483,947
27	90,000,000			1	451,000	71	336,075,100	224	3,510,312,100
19	61,270,000	2	752,000			73	425,059,392	144	2,877,871,392
箇所	本工事費等	箇所	本工事費等	箇所	本工事費等	箇所	本工事費等	箇所	本工事費等
						3	9,673,650	7	114,407,650
1	4,000,000					2	4,514,500	2	4,514,500
1	3,500,000					4	35,789,600	10	227,870,600
						1	9,417,450	1	9,417,450
1	3,500,000					3	26,372,150	9	218,453,150
						1	462,000	2	48,217,000
						4	29,156,400	8	190,463,400
2	7,500,000					14	79,596,150	29	585,473,150
6	21,970,000					11	70,956,000	22	474,967,000
						1	4,436,250	1	4,436,250
1	3,000,000					1	3,000,000	2	44,388,000
								4	115,673,000
2	9,000,000					4	30,348,600	8	191,104,600
1	3,000,000					1	3,000,000	1	3,000,000
1	5,000,000					2	9,701,200	4	95,895,200
1	1,970,000					2	20,469,950	2	20,469,950
		1	336,000			1	336,000	7	335,330,000
1	4,800,000					7	64,791,350	10	219,679,350
7	26,770,000	1	336,000			19	136,083,350	39	1,029,976,350
3	8,000,000					4	9,171,800	5	35,702,800
3	8,000,000					4	9,171,800	4	9,171,800
								1	26,531,000
5	13,000,000	1	416,000			20	112,380,600	27	346,569,600
						4	12,791,100	7	81,893,100
8	21,000,000	1	416,000			28	134,343,500	39	464,165,500
1	3,000,000					1	3,000,000	2	20,061,000
1	3,000,000					1	3,000,000	1	3,000,000
								1	17,061,000
1	3,000,000					11	72,036,392	35	778,195,392
						3	39,570,242	7	200,183,242
						2	7,415,100	4	35,537,100
						3	20,124,300	15	349,103,300
1	3,000,000					3	4,926,750	9	193,371,750
2	6,000,000					12	75,036,392	37	798,256,392
19	61,270,000	2	752,000			73	425,059,392	144	2,877,871,392

(3) 山地災害危険地区数

(単位：箇所数)

事務 務別	市町村別	崩壊土砂流出危険地区		山腹崩壊危険地区		地すべり発生危険地区		なだれ危険箇所		計		合 計
		国有林	民有林	国有林	民有林	国有林	民有林	国有林	民有林	国有林	民有林	
	平成15年度	47	1,096	31	902		223	3	734	81	2,955	3,036
	平成16年度	47	1,096	31	903		224	3	734	81	2,957	3,038
	平成17年度	47	1,096	31	904		228	3	734	81	2,962	3,043
	平成18年度	47	1,096	31	904		228	3	734	81	2,962	3,043
	平成19年度	51	1,099	31	900	1	225		738	83	2,962	3,045
魚 津	魚津市	4	58		43		10		28	4	139	143
	滑川市		4		7		6				17	17
	黒部市	12	48	5	43		9		23	17	123	140
	(黒部市)	1	16		15		7		3	1	41	42
	(宇奈月町)	11	32	5	28		2		20	16	82	98
	入善町		1		4						5	5
	朝日町		51		48		19		23		141	141
	計	16	162	5	145		44		74	21	425	446
富 山	富山市	7	293	2	181		43		206	9	723	732
	(富山市)				8						8	8
	(大沢野町)		25		17				21		63	63
	(大山町)	4	112	2	63		4		39	6	218	224
	(八尾町)	3	107		41		29		88	3	265	268
	(婦中町)		10		10		1		10		31	31
	(山田村)		15		11		9		22		57	57
	(細入村)		24		31				26		81	81
	舟橋村											
	上市町	3	50		31		7		11	3	99	102
	立山町	3	52	7	41		6		26	10	125	135
計	13	395	9	253		56		243	22	947	969	
高 岡	高岡市		64		57		11		39		171	171
	(高岡市)		33		43		5		14		95	95
	(福岡町)		31		14		6		25		76	76
	氷見市		95		127		45		70		337	337
	小矢部市		37		24		33		18		112	112
	射水市		1		14				2		17	17
	(新湊市)											
	(小杉町)		1		13				2		16	16
	(大門町)				1						1	1
	(下村)											
	(大島町)											
計		197		222		89		129		637	637	
砺 波	砺波市		38		46		8		30		122	122
	(砺波市)		26		16		5		16		63	63
	(庄川町)		12		30		3		14		59	59
	南砺市	22	307	17	234	1	28		262	40	831	871
	(城端町)		18		18				3		39	39
	(平村)		41		41		6		56		144	144
	(上平村)	4	39	7	40	1	1		40	12	120	132
	(利賀村)	2	133		74		10		122	2	339	341
	(井波町)		9		6				5		20	20
	(井口村)		3		1		1		2		7	7
	(福野町)		2		4		1		1		8	8
(福光町)	16	62	10	50		9		33	26	154	180	
計	22	345	17	280	1	36		292	40	953	993	
合 計	51	1,099	31	900	1	225		738	83	2,962	3,045	

資料 県森林政策課調

16 保安林

(1) 保安林の種類別面積表①

事務所別	市町村別	総 数			水源かん養			土砂流出防備			土砂崩壊防備			飛砂防備		
		合計	国有林	民有林	合計	国	民	合計	国	民	合計	国	民	合計	国	民
	平成15年度	(2,362) 195,535	(15,202) 104,639	(8,460) 90,896	80,947	35,073	45,874	(4,453) 111,394	(4,453) 69,534	41,860	586	4	582	90	7	83
	平成16年度	(23,662) 195,821	(15,202) 104,640	(8,460) 9,118	81,061	35,073	45,988	(4,453) 111,565	(4,453) 69,535	42,030	589	4	585	90	7	83
	平成17年度	(23,679) 195,912	(15,202) 104,640	(8,477) 91,272	81,078	35,073	46,005	(4,453) 111,636	(4,453) 69,535	42,101	589	4	585	90	7	83
	平成18年度	(23,679) 196,050	(15,202) 104,640	(8,477) 91,410	81,084	35,073	46,011	(4,453) 111,764	(4,453) 69,535	42,229	592	4	588	90	7	83
	平成19年度	(23,679) 196,122	(15,202) 104,640	(8,477) 91,482	81,121	35,073	46,048	(4,453) 111,795	(4,453) 69,535	42,260	592	4	588	90	7	83
魚津	魚津市	(1,754) 9,254	(1,717) 4,343	(37) 4,911	4,480	1,717	2,763	(1,717) 4,732	(1,717) 2,626	2,106	19		19	2		2
	滑川市	67		67				59		59	3		3	5		5
	黒部市	(227) 31,961	26,124	(227) 5,837	3,470	656	2,814	28,345	25,466	2,879	55		55	9		9
	(黒部市)	(227) 1,967	656	(227) 1,311	1,637	656	981	314		314	7		7	9		9
	(宇奈月町)	29,994	25,468	4,526	1,833		1,833	28,031	25,466	2,565	48		48			
	入善町	(22) 582	(22) 22	560	466	22	444	(22) 87	(22) 87	87				16		16
	朝日町	17,818	13,182	4,636	3,036	390	2,646	14,683	12,792	1,891	31		31	3		3
	小 計	(2,003) 59,682	(1,739) 43,671	(264) 16,011	11,452	2,785	8,667	(1,739) 47,906	(1,739) 40,884	7,022	108		108	35		35
富山	富山市	(7,805) 63,038	(1,704) 27,930	(6,101) 35,108	42,731	23,434	19,297	(1,704) 19,315	(1,704) 4,483	14,832	184		184	11		11
	(富山市)	68	10	58	3		3	8		8	7		7	11		11
	(大沢野町)	1,254	145	1,109	578		578	565	142	423	8		8			
	(大山町)	(4,941) 47,393	23,114	(4,941) 24,279	34,226	20,324	13,902	13,086	2,790	10,296	31		31			
	(八尾町)	(2,811) 11,322	(1,704) 3,670	(1,107) 7,652	6,815	2,556	4,259	(1,704) 4,187	(1,704) 1,114	3,073	63		63			
	(婦中町)	33		33				20		20	13		13			
	(山田村)	(53) 658		(53) 658	20		20	571		571	11		11			
	(細入村)	2,310	991	1,319	1,089	554	535	878	437	441	51		51			
	舟橋村															
	上市町	(823) 13,343	(802) 7,417	(21) 5,926	5,418	3,220	2,198	(802) 7,890	(802) 4,197	3,693	22		22			
	立山町	(10,808) 20,582	(10,749) 16,576	(59) 4,006	2,590	1,138	1,452	17,938	15,438	2,500	51		51			
小 計	(19,436) 96,963	(13,255) 51,923	(6,181) 45,040	50,739	27,792	22,947	(2,506) 45,143	(2,506) 24,118	21,025	257		257	11		11	

資料 県森林政策課調

(注) 上段()書きは兼種保安林面積で外数

(単位:ha)

防風			潮害防備			干害防備			なだれ防止			魚つき			航行目標			保健			風致				
合計	国	民	合計	国	民	合計	国	民	合計	国	民	合計	国	民	合計	国	民	合計	国	民	合計	国	民		
47	13	34	13		13	74		74	2,207	8	2,199	67		67	1		1	(19,209)	(10,749)	(8,460)					
																		84		84	25		25		
47	13	34	12		12	74		74	2,207	8	2,199	66		66	1		1	(19,209)	(10,749)	(8,460)					
																		84		84	25		25		
47	13	34	13		13	74		74	(17)	(17)	2,209	8	2,201	66		66	1		1	(19,209)	(10,749)	(8,460)			
																		84		84	25		25		
47	13	34	14		14	74		74	(17)	(17)	2,209	8	2,201	66		66	1		1	(19,209)	(10,749)	(8,460)			
																		84		84	25		25		
46	13	33	14		14	74		74	(17)	(17)	2,214	8	2,206	66		66	1		1	(19,209)	(10,749)	(8,460)			
																		84		84	25		25		
									20		20						1			(37)					
									82	2	80									(227)					
																				(227)					
									82	2	80														
									1		1														
									63		63														
																				(264)					
									166	2	164						1			(264)					
25	13	12				74		74	661		661							(6,101)		(6,101)					
																		20		20	17		17		
22	10	12																							
																					17		17		
3	3					74		74	26		26														
																				(4,941)					
									50		50									(4,941)					
																				(1,107)					
									237		237									(1,107)					
																				20					
																				(53)					
									56		56									(53)					
									292		292														
																				(21)					
									13		13									(21)					
																				(10,808)	(10,749)	(59)			
									3		3														
25	13	12				74		74	(16,930)		(16,930)							(10,749)		(6,181)					
									20		20							20		20	17		17		

(平成20年3月31日現在)

(1)保安林の種類別面積表②

事務所別	市町村別	総 数			水源かん養			土砂流出防備			土砂崩壊防備			飛砂防備		
		合計	国有林	民有林	合計	国	民	合計	国	民	合計	国	民	合計	国	民
高岡	高岡市	905		905	732		732	129		129	28		28	12		12
	(高岡市)	396		396	287		287	76		76	19		19	12		12
	(福岡町)	509		509	445		445	53		53	9		9			
	氷見市	893	7	886	265		265	443		443	73		73	32	7	25
	小矢部市	741		741	341		341	363		363	14		14			
	射水市	16		16				0		0	16		16			
	(新湊市)															
	(小杉町)	12		12				0		0	12		12			
	(大門町)	4		4				0		0	4		4			
	(下村)															
	(大島町)															
	小 計	2,555	7	2,548	1,338		1,338	935		935	131		131	44	7	37
砺波	(192) 砺波市	399		(192) 399	107		107	245		245	25		25			
	(94) (砺波市)	126		(94) 126	93		93	26		26	7		7			
	(98) (庄川町)	273		(98) 273	14		14	219		219	18		18			
	(2,048) 南砺市	36,523	(208) 9,039	(1,840) 27,484	17,485	4,496	12,989	(208) 17,566	(208) 4,533	13,033	71	4	67			
	(155) (城端町)	2,458		(155) 2,441	2,137	17	2,120	198		198	8		8			
	(23) (平 村)	5,914		(23) 5,813	664		664	4,857	101	4,756	9		9			
	(1,376) (上平村)	7,968		(1,376) 3,256 4,712	1,088	650	438	6,475	2,606	3,869	6		6			
	(226) (利賀村)	13,812	(178) 2,291	(48) 11,521	9,267	1,534	7,733	(178) 4,101	(178) 757	3,344	20		20			
	(井波町)	531		531	369		369	157		157	4		4			
	(168) (井口村)	693	(30) 62	(138) 631	595		533	(30) 98	(30) 98	98	0		0			
	(福野町)	27		27				22		22	5		5			
	(100) (福光町)	5,120		(100) 3,312 1,808	3,365		1,132	1,658		1,069	589	19	4	15		
	(2,240) 小 計	36,922	(208) 9,039	(2,032) 27,883	17,592	4,496	13,096	(208) 17,811	(208) 4,533	13,278	96	4	92			

資料 県森林政策課調

(注) 上段()書きは兼種保安林面積で外教

(単位:ha)

防風			潮害防備			干害防備			なだれ防止			魚つき			航行目標			保 健			風致		
合計	国	民	合計	国	民	合計	国	民	合計	国	民	合計	国	民	合計	国	民	合計	国	民	合計	国	民
			0		0				2		2	2		2									
			0		0							2		2									
									2		2												
									16		16	64		64									
									10		10						5		5	8		8	
			0		0				28		28	66		66			5		5	8		8	
									22		22					(192)		(192)					
																(94)		(94)					
									22		22					(98)		(98)					
								(17)	(17)						(1,823)		(1,823)						
21		21						1,321	6	1,315					59		59						
								115		115					(155)		(155)						
															(23)		(23)						
								382		382					2		2						
								(17)	(17)						(1,359)		(1,359)						
21		21						361		361					17		17						
								424		424					(48)		(48)						
								1		1													
															(138)		(138)						
								38	6	32					(100)		(100)						
								40		40					40		40						
								(17)	(17)						(2,015)		(2,015)						
21		21						1,343	6	1,337					59		59						

(平成20年3月31日現在)

(2) 保安林の解除実績表

区 分	平成 15 年度			平成 16 年度		
	国有林	民有林	計	国有林	民有林	計
水源かん養保安林						
土砂流出防備保安林		2	2	0	1	1
土砂崩壊防備保安林		0	0	1		1
飛砂防備保安林	2	1	2			
防風保安林				0		0
潮害防備保安林						
なだれ防止保安林		0	0			
魚つき保安林	0	0	0			
航行目標保安林						
保健保安林		0	0			
風致保安林						
合 計	2	3	6	1	1	1

資料 県森林政策課調

注:計とその内訳の和が一致しないのは四捨五入による。

(単位:ha)

平成 17 年度			平成 18 年度			平成 19 年度		
国有林	民有林	計	国有林	民有林	計	国有林	民有林	計
				5	5		0	0
	0	0		1	1			
				0	0			
	0	0					0	0
0		0					1	1
				0	0			
							0	0
							0	0
0	0	0		6	6		2	2

(3) 林地開発許可状況

事務所別	市町村別	合 計		工場、事業所用地の造成		住宅用地の造成		別荘用地の造成		ゴルフ場の設置	
		件数	面積	件数	面積	件数	面積	件数	面積	件数	面積
	平成15年度	5	19								
	平成16年度	5	14	1	3						
	平成17年度	3	13	2	10						
	平成18年度	3	12								
	平成19年度	2	6								
魚津	魚津市	1	3								
	滑川市										
	黒部市										
	(黒部市)										
	(宇奈月町)										
	入善町										
	朝日町	1	3								
	計	2	6								
富山	富山市										
	(富山市)										
	(大沢野町)										
	(大山町)										
	(八尾町)										
	(婦中町)										
	(山田村)										
	(細入村)										
	舟橋村										
	上市町										
立山町											
	計										
高岡	高岡市										
	(高岡市)										
	(福岡町)										
	氷見市										
	小矢部市										
	射水市										
	(新湊市)										
	(小杉町)										
	(大門町)										
	(下村)										
(大島町)											
	計										
砺波	砺波市										
	(砺波市)										
	(庄川町)										
	南砺市										
	(城端町)										
	(平村)										
	(上平村)										
	(利賀村)										
	(井波町)										
	(井口村)										
(福野町)											
(福光町)											
	計										

資料 県森林政策課調

(4) 林地開発連絡調整状況

別 事 務 所	市町村別	合 計		工場、事業所用 地の造成		学校、博物館用 地の造成		住宅用地の造成		公園、運動場等の 造成		農用地の造成	
		件数	面積	件数	面積	件数	面積	件数	面積	件数	面積	件数	面積
	平成15年度	1	2							1	2		
	平成16年度	1	7	1	7								
	平成17年度	1	4										
	平成18年度												
	平成19年度	1	1							1	1		
魚 津	魚津市												
	滑川市												
	黒部市												
	(黒部市)												
	(宇奈月町)												
	入善町												
	朝日町												
計													
富 山	富山市												
	(富山市)												
	(大沢野町)												
	(大山町)												
	(八尾町)												
	(婦中町)												
	(山田村)												
	(細入村)												
	舟橋村												
	上市町												
立山町													
計													
高 岡	高岡市	1	1							1	1		
	(高岡市)												
	(福岡町)	1	1							1	1		
	氷見市												
	小矢部市												
	射水市												
	(新湊市)												
	(小杉町)												
	(大門町)												
	(下村)												
(大島町)													
計	1	1							1	1			
砺 波	砺波市												
	(砺波市)												
	(庄川町)												
	南砺市												
	(城端町)												
	(平村)												
	(上平村)												
	(利賀村)												
	(井波町)												
	(井口村)												
	(福野町)												
	(福光町)												
計													

資料 県森林政策課調

17 鳥獣保護及び狩猟

(1) 狩猟者登録証交付状況

(単位：件,千円)

年度及び 交付先	総 数			網猟 (網・わな猟免許)			わな猟			第一種銃猟			第二種銃猟		
	件数	税額	交 付 手数料	件数	税額	交 付 手数料	件数	税額	交 付 手数料	件数	税額	交 付 手数料	件数	税額	交 付 手数料
平成15年度	1,230	18,100.5	2,337.0	87	1,413.5	165.3				983	15,807.0	1,867.7	160	880.0	304.0
平成16年度	1,081	17,149.0	2,053.9	88	1,424.5	167.2				972	15,609.0	1,846.8	21	115.5	39.9
平成17年度	1,043	16,494.5	1,981.7	87	1,397.0	165.3				935	14,982.0	1,776.5	21	115.5	39.9
平成18年度	1,030	16,395.5	1,957.0	96	1,584.0	182.4				909	14,674.0	1,727.1	25	137.5	47.5
平成19年度	1,045	15,566.7	1,985.5	67	549.4	127.3	68	557.6	129.2	887	14,333.2	1,685.3	23	126.5	43.7
本庁(県外)	148									147			1		
魚津	192			4			14			172			2		
富山	350			14			31			295			10		
高岡	260			44			13			193			10		
砺波	95			5			10			80			0		

※平成19年度より、網・わな猟免許を網猟免許とわな猟免許に区分

(2) 狩猟者登録を受けた者による鳥類捕獲数

(単位：羽)

年度	鳥					類				
	ゴイサギ	キジ	ヤマドリ	カモ類	シギ類	キジバト	カラス類	スズメ類	その他	
平成15年度	1	3,074	690	5,966	31	314	934	2,089	1,049	
平成16年度	0	2,044	896	5,167	36	135	455	1,012	467	
平成17年度	5	2,127	393	5,632	24	114	638	759	158	
平成18年度	1	2,246	703	5,141	7	71	1,064	490	490	
平成19年度	2	2,042	438	3,074	32	176	852	1,117	529	

(3) 狩猟者登録を受けた者による獣類捕獲数

(単位：頭)

年度	獣					類				
	クマ	キツネ	タヌキ	アナグマ	テン	イノシシ	オスイタチ	ノウサギ	その他	
平成15年度	32	4	131	12	18	52	—	146	37	
平成16年度	2	8	188	10	22	91	2	135	38	
平成17年度	27	5	122	—	9	120	3	145	19	
平成18年度	1	5	165	7	25	67	—	87	19	
平成19年度	38	3	107	—	3	93	—	69	14	

(4)有害鳥獣として捕獲された鳥類

(単位:羽)

年度	鳥 類								
	総 数	キジ	カモ類	ムクドリ	キジバト	カラス類	スズメ類	ドバト	その他
平成15年度	8,070	—	298	1,643	7	4,833	300	48	941
平成16年度	5,193	—	213	293	5	3,775	—	30	877
平成17年度	7,159	—	296	1,514	13	4,669	—	2	665
平成18年度	6,524	—	215	97	3	5,349	—	18	842
平成19年度	7,947	—	189	1,695	5	5,472	—	1	585

(5)有害鳥獣として捕獲された獣類

(単位:頭)

年度	獣 類								
	総数	クマ	キツネ	タヌキ	ノウサギ	イノシシ	ハクビシン	サル	その他
平成15年度	268	27	—	—	44	—	1	196	0
平成16年度	348	121	—	—	23	3	2	199	0
平成17年度	245	24	—	8	14	12	9	178	0
平成18年度	493	168	—	1	—	12	21	291	0
平成19年度	343	32	—	1	—	19	17	274	0

※サルの捕獲は、平成16年度よりニホンザル保護管理計画に基づく個体数調整を目的とする捕獲を含む。

資料 県自然保護課調

(6)鳥獣保護区等一覧表(平成20年3月31日現在)

1. 鳥獣保護区

(単位:ha)

名称	所在地	面積	設定期間	名称	所在地	面積	設定期間
北アルプス (国指定)	朝日町	64,819	平成16年11月1日から 平成26年10月31日まで	白木峰	富山市	4,590	平成18年11月15日から 平成28年10月31日まで
	黒部市	(特保		奥神通	富山市	460	
	立山町	13,729)					
城山	朝日町	293	平成18年11月1日から 平成28年10月31日まで	奥五位	高岡市	280	平成18年11月15日から 平成28年10月31日まで
大平	朝日町	2,274	平成18年11月1日から 平成28年10月31日まで	医王山	南砺市	1,690	平成18年11月15日から 平成28年10月31日まで
大笠	南砺市	1,653	平成18年11月1日から 平成38年10月31日まで	小谷川	南砺市	1,500	平成19年11月1日から 平成29年10月31日まで
小口川	富山市	1,871	平成18年11月1日から 平成28年10月31日まで	俱利伽羅	小矢部市	855	平成10年11月15日から 平成20年11月14日まで
氷見海岸	氷見市	6,905	平成18年11月1日から 平成28年10月31日まで	朝日山	氷見市	716	平成14年11月1日から 平成22年10月31日まで
愛本	黒部市	298	平成11年11月1日から 平成21年10月31日まで	東福寺	滑川市	180	平成16年11月1日から 平成26年10月31日まで
上市	上市町	630	平成15年11月1日から 平成25年10月31日まで	ねいの里	富山市	50	平成16年11月1日から (特保 13) 平成26年10月31日まで
二上山	高岡市	684	平成15年11月1日から (特保164) 平成25年10月31日まで	野鳥の園	富山市	98	平成19年11月1日から 平成29年10月31日まで
呉羽山	富山市	450	平成16年11月1日から 平成26年10月31日まで	田尻池	富山市	5	平成10年11月15日から 平成20年11月14日まで
南蟹谷	南砺市	1,070	平成16年11月1日から 平成26年10月31日まで	大辻山	上市町	1,877	平成12年11月1日から 平成22年10月31日まで
有峰	富山市	7,500	平成17年11月1日から (特保760) 平成27年10月31日まで	黒部川河口	黒部市	68	平成14年11月1日から 平成24年10月31日まで
利賀	南砺市	1,100	平成18年11月1日から 平成28年10月31日まで	増山	砺波市	372	平成15年11月1日から 平成25年10月31日まで
座主坊	立山町	450	平成18年11月1日から 平成28年10月31日まで	宮島峽	小矢部市	614	平成16年11月1日から 平成26年10月31日まで
頼成山	砺波市	160	平成10年11月1日から 平成20年10月31日まで	桜ヶ池	南砺市	130	平成17年11月1日から 平成27年10月31日まで
八乙女山	南砺市	388	平成11年11月1日から 平成21年10月31日まで	小瀬	南砺市	1,080	平成19年11月1日から (特保 3) 平成29年10月31日まで
天神山	魚津市	850	平成12年11月1日から 平成22年10月31日まで	神通川河口	富山市	75	平成14年11月1日から 平成24年10月31日まで
縄ヶ池	南砺市	625	平成16年11月1日から 平成26年10月31日まで	庄川下流	高岡市	88	平成15年11月1日から 平成25年10月31日まで
吉峰	立山町	70	平成17年11月1日から (特保 25) 平成27年10月31日まで	常願寺川河口	富山市	52	平成18年11月1日から 平成28年10月31日まで
高岡古城 公園	高岡市	23	平成17年11月1日から 平成27年10月31日まで	計		106,893 (14,925)	

2. 休猟区

(単位:ha)

名称	所在地	面積	設定期間	名称	所在地	面積	設定期間
東福寺	滑川市 上市町	920	平成17年11月15日から 平成20年11月14日まで	早月川	魚津市 滑川市	1,248	平成18年11月15日から 平成21年11月14日まで
音川西	富山市	730	平成17年11月15日から 平成20年11月14日まで	大森	立山町	1,054	平成18年11月15日から 平成21年11月14日まで
鍋谷	富山市	625	平成17年11月15日から 平成20年11月14日まで	極楽寺	上市町	878	平成18年11月15日から 平成21年11月14日まで
宿坊	富山市	190	平成17年11月15日から 平成20年11月14日まで	栃原	南砺市	1,079	平成18年11月15日から 平成21年11月14日まで
五十里	高岡市	920	平成17年11月15日から 平成20年11月14日まで	横山	入善町	856	平成19年11月15日から 平成22年11月14日まで
津沢	小矢部市	1,572	平成17年11月15日から 平成20年11月14日まで	神通川東	富山市	732	平成19年11月15日から 平成22年11月14日まで
高坪	南砺市	950	平成17年11月15日から 平成20年11月14日まで	洞山	富山市	550	平成19年11月15日から 平成22年11月14日まで
桑山	南砺市	854	平成17年11月15日から 平成20年11月14日まで	勝木原・花尾	高岡市	1,330	平成19年11月15日から 平成22年11月14日まで
境	朝日町	1,200	平成18年11月15日から 平成21年11月14日まで	南山田	南砺市	825	平成19年11月15日から 平成22年11月14日まで
計						16,513	

3. 特定猟具使用禁止区域(銃)

(単位:ha)

名称	所在地	面積	設定期間	名称	所在地	面積	設定期間
庄川	南砺市	55	平成13年10月20日から 平成23年11月14日まで	泊	朝日町	343	平成11年11月15日から 平成21年11月14日まで
魚津	魚津市	1,160	平成11年11月15日から 平成21年11月14日まで	上市	上市町	274	平成11年11月15日から 平成21年11月14日まで
山田	富山市	487	平成13年10月20日から 平成23年11月14日まで	五百石	立山町	177	平成11年11月15日から 平成21年11月14日まで
小矢部川	小矢部市 砺波市 高岡市	2,106	平成14年11月15日から 平成24年11月14日まで	上滝	富山市	77	平成11年11月15日から 平成21年11月14日まで
呉羽	富山市	828	平成18年11月15日から 平成28年11月14日まで	大沢野	富山市	278	平成11年11月15日から 平成21年11月14日まで
舟倉	富山市	1,200	平成18年11月15日から 平成28年11月14日まで	八尾井田	富山市	397	平成16年11月15日から 平成21年11月14日まで
婦中	富山市	611	平成11年11月15日から 平成21年11月14日まで	古里	富山市	77	平成11年11月15日から 平成21年11月14日まで
国東橋	高岡市	18	平成13年12月1日から 平成23年11月14日まで	千里	富山市	79	平成11年11月15日から 平成21年11月14日まで
国条橋	高岡市	12	平成13年12月1日から 平成23年11月14日まで	津沢	小矢部市	113	平成11年11月15日から 平成21年11月14日まで
				井波	南砺市	168	平成11年11月15日から 平成21年11月14日まで

名称	所在地	面積	設定期間	名称	所在地	面積	設定期間
富山	富山市 滑川市	8,533	平成18年11月15日から 平成24年11月14日まで	福光中部	南砺市	240	平成11年11月15日から 平成21年11月14日まで
小杉	射水市	1,198	平成14年11月15日から 平成24年11月14日まで	城端	南砺市	170	平成11年11月15日から 平成21年11月14日まで
北山田	南砺市	100	平成14年11月15日から 平成24年11月14日まで	神通川左岸	富山市	123	平成13年11月15日から 平成23年11月14日まで
高塚	富山市	124	平成13年11月15日から 平成23年11月14日まで	砺波東部	砺波市	227	平成13年11月15日から 平成23年11月14日まで
福光	南砺市	100	平成17年11月15日から 平成27年11月14日まで	とやま・ふくお か家族旅行村	高岡市	167	平成14年11月15日から 平成24年11月14日まで
上市川ダム	上市町	113	平成19年11月15日から 平成29年11月14日まで	婦中町 自 然公園	富山市	24	平成14年11月15日から 平成24年11月14日まで
富山空港	富山市	824	平成10年11月15日から 平成20年11月14日まで	水橋	富山市	19	平成16年11月15日から 平成26年11月14日まで
あわすの平	富山市	1,110	平成10年11月15日から 平成20年11月14日まで	下熊野	富山市	744	平成17年11月15日から 平成27年11月14日まで
富山新港	高岡市	2,638	平成14年11月15日から 平成24年11月14日まで	八木山	富山市	630	平成19年11月15日から 平成29年11月14日まで
高岡	高岡市	3,744	平成19年11月15日から 平成29年11月14日まで	雨晴	高岡市	106	平成18年11月15日から 平成28年11月14日まで
滑川	滑川市	689	平成11年11月15日から 平成21年11月14日まで	東五位・ 立野地区	高岡市	115	平成18年11月15日から 平成28年11月14日まで
生地・石田	黒部市	661	平成11年11月15日から 平成21年11月14日まで	戸出	高岡市	333	平成10年11月15日から 平成20年11月14日まで
三日市	黒部市	315	平成11年11月15日から 平成21年11月14日まで	中田	高岡市	305	平成19年11月15日から 平成29年11月14日まで
宇奈月	黒部市	45	平成11年11月15日から 平成21年11月14日まで	神通深谷	富山市	332	平成11年11月15日から 平成21年11月14日まで
入善	入善町	348	平成11年11月15日から 平成21年11月14日まで	舟橋	舟橋村	250	平成12年11月15日から 平成22年11月14日まで
氷見	氷見市	1,032	平成11年11月15日から 平成21年11月14日まで	境	朝日町	261	平成12年11月15日から 平成22年11月14日まで
大島・大門	射水市	354	平成11年11月15日から 平成21年11月14日まで	福沢	大山町	271	平成13年11月15日から 平成23年11月14日まで
砺波	砺波市	250	平成11年11月15日から 平成21年11月14日まで	寒江	富山市	44	平成14年11月15日から 平成24年11月14日まで
庄川中部	砺波市	172	平成11年11月15日から 平成21年11月14日まで	神通川	富山市	141	平成14年11月15日から 平成24年11月14日まで
福野中部	南砺市	380	平成11年11月15日から 平成21年11月14日まで	水橋池田館	富山市	64	平成18年11月15日から 平成28年11月14日まで
				計		35,756	

4. 特定猟具使用制限区域（銃）

（単位：ha）

名称	所在地	面積	設定期間
中番	富山市 立山町	290	平成18年11月15日から 平成21年11月14日まで
計		290	

5. 指定猟法禁止区域

（単位：ha）

名称	所在地	面積	設定期間
神通川下流	富山市	118	平成17年4月1日から 期間定めず
計		118	

資料 県自然保護課調

18 緑化

(1) 緑の羽根募金状況

(単位:円)

年 度	募 金 額	使 用 内 訳	
		市町村緑推緑化事業費	県緑推緑化事業費
平成 4年次	15,224,145	8,831,550	6,392,595
平成 5年次	15,107,824	8,783,730	6,324,094
平成 6年次	15,148,058	10,024,900	5,123,158
平成 7年次	15,202,798	8,838,000	6,364,798
平成 8年次	15,693,846	8,837,273	6,856,573
平成 9年次	15,783,308	9,088,110	6,695,198
平成10年次	15,696,849	9,134,676	6,562,173
平成11年次	15,946,823	9,042,678	6,904,145
平成12年次	16,286,304	9,097,742	7,188,562
平成13年次	16,680,028	9,163,387	7,516,641
平成14年次	16,979,248	9,299,417	7,679,831
平成15年次	16,532,777	9,028,860	7,503,917
平成16年次	16,102,959	8,706,552	7,396,407
平成17年次	15,245,734	8,435,717	6,810,017
平成18年次	16,812,940	9,380,435	7,432,505
平成19年次	16,961,602	9,149,336	7,812,266
平成20年次	17,523,833	9,009,935	8,513,898

資料:(社)とやま緑化推進機構

19 試験研究

(1) 林業技術センター林業試験場

(ア) 試験研究テーマ(平成15～平成19年度)

テーマ名	実施年度	備考
(水と緑を育み県民生活の安全に貢献する森づくりの推進)		
酸性雨等実態調査	H2～	県 単
立山ブナ林保全対策事業	H8～	〃
スギ花粉症対策事業	H9～	県単(一部受託)
里山二次林における有用広葉樹育成技術の開発	H10～H17	県 単
立山植生モニタリング調査	H10～	〃
多様な広葉樹林の育成管理技術の開発	H12～H15	国 補
GISとリモートセンシングを活用した地すべり危険地設定手法等の開発	H13～H17	県 単
法面保護工施工地の評価判定調査	H13～H18	〃
治山事業施工地における森林理水機能調査	H13～	〃
森林におけるメタン及び亜酸化窒素の吸収・排出量と施業影響	H14～H16	受託(独法)
コナラ林再生実証試験	H14～H18	県 単
森林吸収源計測活用体制整備事業	H14～H18	県単(一部受託)
リモートセンシングを利用した森林被害発生予察システムの開発	H15～H17	県 単
ガス状ほう素化合物の植物影響	H15～H17	〃
グライド防止工施工地における植栽木の成長と木製構造物の耐久性	H15～H17	〃
奥山地域の森林整備事業の効果測定に関する調査	H16～H17	〃
県内産種子による広葉樹苗木の生産技術の確立	H16～H18	〃
ナラ類の集団枯損被害防止技術の確立	H16～H18	国 補
スギ雄性不稔の品種改良と大量生産技術の確立	H16～H18	受託(その他)
無花粉スギ「はるよこい」の増殖事業	H16～H18	県 単
ブナ、ナラ類の種子の豊凶モニタリング調査事業	H17～	〃
スギ雄花形成抑制技術の高度化	H18～H20	受託(独法)
森林吸収源インベントリ情報整備事業	H18～H22	〃
ナラ類集団枯損等が発生した里山二次林の管理技術の開発	H18～H22	県 単
ナラ類集団枯損の防除技術と予防技術の開発	H19～H21	国 補
林道法面等の無立木地における木本緑化技術の開発	H19～H23	県 単

テーマ名	実施年度	備考
(雪国の持続的な林業生産を可能にする技術の開発)		
積雪地帯におけるスギ人工林の施業技術の高度化	H10～H17	県 単
長伐期施業に対応する森林管理技術の開発に関する調査	H11～H15	国 補
スギ人工林主伐後の森林管理に関する研究	H16～	県 単
カワイダニスギ林の冠雪害の危険度推定	H16～H18	国 補
風雪害に強い森づくりの研究	H18～H20	県 単
スギ人工林の針広混交林化への管理技術の確立	H19～H23	〃
里山林の整備目標に応じた管理技術の開発	H19～H23	〃
(中山間地域の有用資源であるきのこ・山菜の生産技術の開発)		
ニュータイプきのこの資源利用と生産技術の開発	H8～H15	国 補
中山間地域資源生産安定技術開発	H11～H16	県 単
海洋深層水利用によるタラノメ促成栽培の検討	H13～H15	〃
ギョウジャニンニク等山菜類の種苗供給	H14～H23	〃
組織培養と休眠覚醒解明によるギョウジャニンニクの収穫 までの期間短縮技術の開発	H15～H17	〃
深層水を利用したきのこ栽培	H16～H18	〃
シイタケ廃菌床等を利用したヤマブシタケ栽培技術の開発	H17～H19	国 補
中山間地域の森林内の林床を利用した山菜類の栽培技術の開発	H17～H21	県 単
里山二次林及びスギ林を活用したきのこ栽培技術の確立	H18～H20	〃
山菜等有望品目の特性解明と資源保存	H18～H21	〃
深層水を添加したシイタケとナメコの菌床栽培技術の開発	H19～H20	〃
シイタケ菌床栽培における組織分離による優良系統の作出と 浸水方式に対応した菌床ブロックの製造と栽培の検討	H19～H20	共 同
野生型エノキタケの栽培技術の確立	H19～H23	受託(独法)

(イ)試験地の概要

テーマ名	所在地	面積(m ²)	設定年度	備考
(造林)				
造林樹種の成長過程に関する研究	氷見市小滝	1,000	S62	スギ、アテ、ヒノキ
多様な広葉樹林の育成・管理技術の開発	大山町有峰流小屋	2,000	H7	ブナ
	大山町有峰東谷	2,000	H7	ブナ
(環境保全)				
酸性雨等実態調査	魚津市外4カ所	—	H7	酸性雨の採取
酸性雨等森林被害モニタリング調査	黒部市外14カ所	5,600	H4	スギ林
スギ品種の着花特性調査	立山町吉峰外 17カ所	—	H6	スギ林で雄花量の調査
(防災)				
治山事業施工地における水質安定 機能等の実態調査	利賀村奥山 利賀村水無	—	H6	渓流水の採取

(2) 林業技術センター木材試験場

(ア) 試験研究テーマ(平成15～平成19年度)

テーマ名	実施年度	備 考
(県産材等の需要拡大を図る技術開発)		
スギ間伐材による良施工性治山用木製品の開発	H11～H20	県 単
間伐丸棒の品質保証技術の確立と杭基礎構法の開発	H13～H15	国 補
環境負荷の少ない木材保存処理技術の開発	H13～H17	共 同
県産広葉樹・スギ材を用いたユニット化木製遊具の開発	H15～H16	県 単
廃食用油を用いた環境にやさしい木材防腐剤の開発	H15～H16	〃
野外暴露評価に基づいた高耐久木製品の開発	H15～H18	共 同
県産スギ間伐材を用いたパイプ型部材の開発とトラス工法への応用	H15～H17	〃
県産スギ集成材の製品化技術とバイオマス利用技術	H16	県 単
柿渋などを用いた木材の耐久性向上技術の開発	H16～H17	共 同
機能性薄膜を転写した室内環境向上ボカスギ内装材の開発	H16～H18	国庫受託(中核)
北洋材を用いた高耐久外装材の開発	H16～H19	県 単
スギ等地域材を用いた構造用新材料の開発と評価	H17～H19	受託(独法)
廃食用油からの木材保存剤の創製と国産材エクステリアの高耐久化	H17～H19	国庫受託(中核)
柿渋錯体処理を用いた木材の耐久性向上と着色技術の開発	H16～H18	共 同
住宅用木質材の仕上げ技術の開発	H18	〃
エコ住宅用の高耐久木製外装材の開発	H18～H20	〃
間伐材を用いた高信頼性構造材の開発	H18～H20	受託(その他)
県産スギ厚板接着梁の開発	H18～H20	県 単
県産ナラ材を活用した良デザイン木製品の開発	H18～H20	〃
加熱ロールプレスを用いた県産スギ内装材の実用生産技術の開発	H19	共 同
スギ間伐材丸棒等を用いた簡易施工型エクステリアの開発	H19	〃

テーマ名	実施年度	備考
(安全・快適で環境に優しい木造建築物の開発)		
大断面異樹種積層材の構造設計技術の開発	H13～H16	共同
長期耐用住宅の部材・工法開発	H13～H16	受託(その他)
木質構造に最適な新制振技術の開発	H14～H16	国庫受託(中核)
伝統建築物の耐久性評価	H15～H17	共同
揮発性有機化合物(VOC)を除去する木質内装材の開発	H15～H18	県単
伝統的な建築物の劣化状況の調査	H16	〃
施工性と意匠性に配慮したモーメント抵抗接合部の開発	H17	共同
県産スギを活かした積雪・地震に強い住宅工法の開発	H17～H19	県単
施工性と意匠性に配慮した2方向ラーメンの開発	H18～H19	共同
スギ間伐材を用いた小屋トラス工法の開発	H18～H19	〃
制振技術を用いた地域型木質構造の開発	H18～H21	県単
施工性と意匠性に配慮したモーメント抵抗接合部の開発	H19	共同

(木質資源の循環利用技術の開発)		
建築廃材のリサイクル技術の開発	H12～H16	受託(その他)
畦畔緑化資材の製造および品質管理技術の開発	H15	共同
木質廃材を活用したコロイダル燃料の開発	H15～H16	県単
建築廃材炭化物の機能性向上技術の開発	H15～H18	共同
木材液化物によるリサイクル対応断熱パネルの開発	H15～H17	県単
保存処理建築廃材のリサイクル利用法の開発	H17～H18	〃
木質廃材のエネルギー利用技術の開発	H17～H19	〃
木質系廃材液化物からの強度信頼性のある熱可塑性樹脂材料の開発	H19	受託(独法)
スギ小径材を用いた木粉-プラスチック複合材の開発	H19～H21	県単

(イ)試験地の概要

テーマ名	所在地	面積(m2)	設定年度	備考
耐久性試験	射水市黒河新4940 林業技術センター 木材試験場構内	400	S55	カラマツ, エゾマツ, ベイツガ タテヤマスギ, マアテ (防腐剤の効果試験)
暴露試験	長野県小県郡真田町長	89	H16	木材の耐久性試験
〃	沖縄県八重山郡与那国町	625	H16	〃

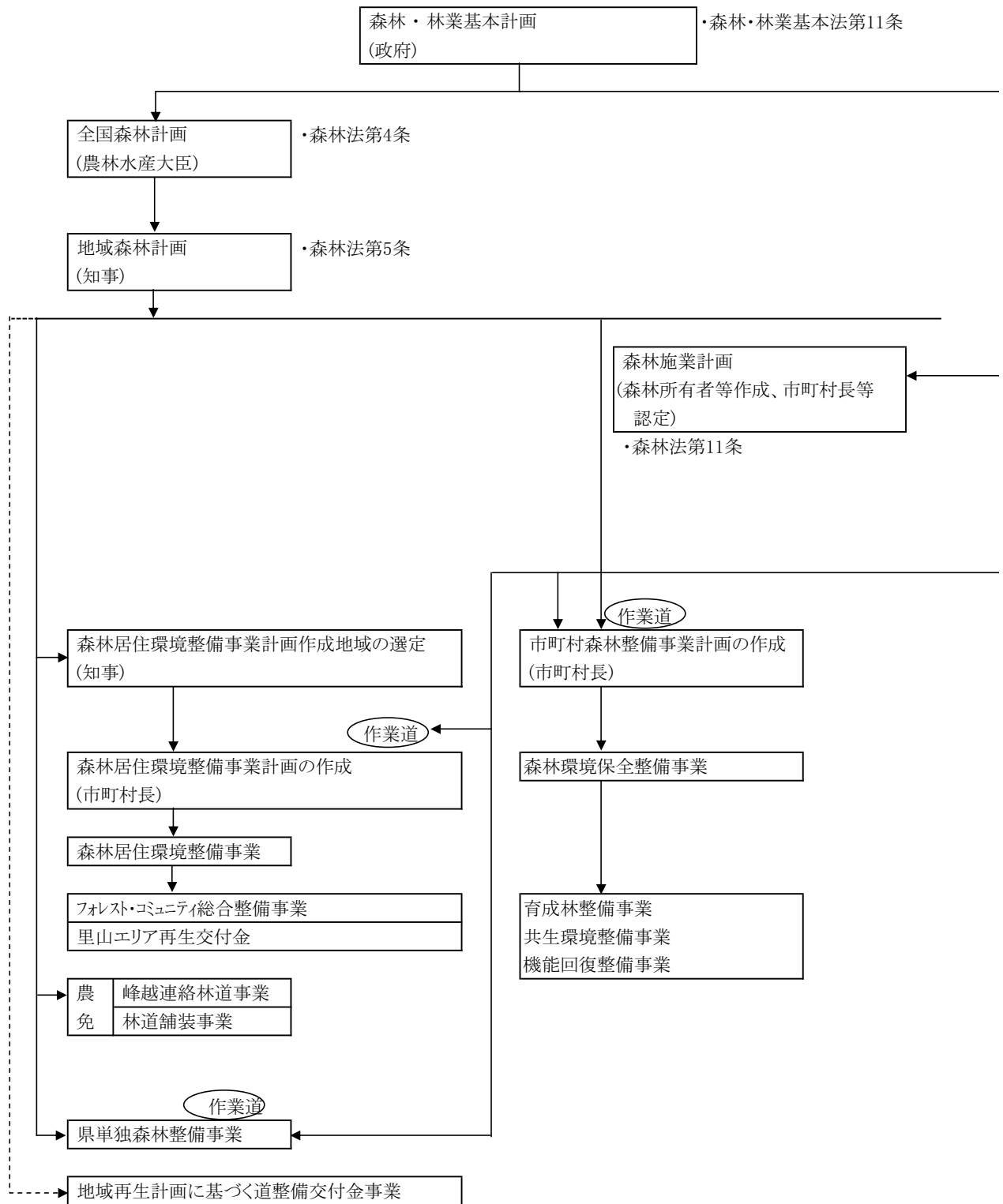
20 付 表

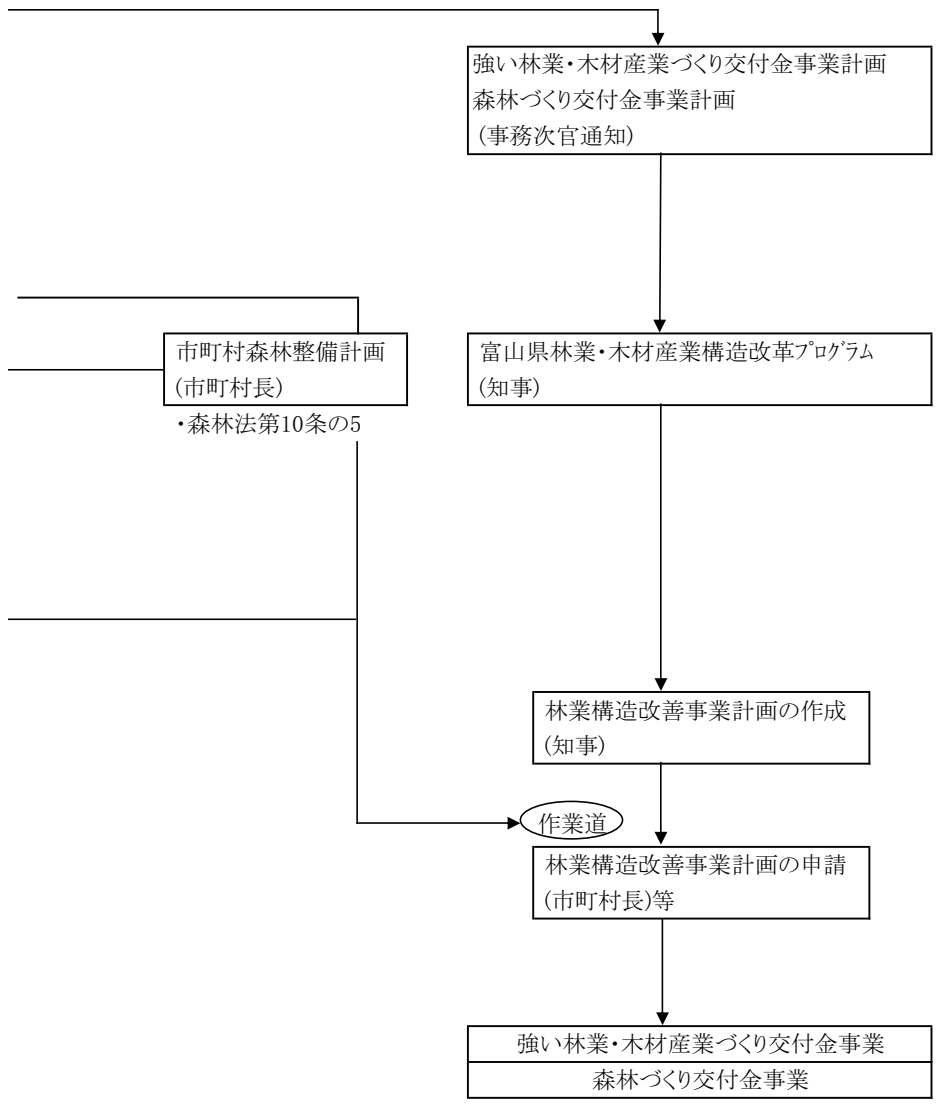
(1) 森林・林業行政年表

年 度	森 林 ・ 林 業 の 施 策	
	国	富 山 県
15	<ul style="list-style-type: none"> ・ 森林法の改正(5月30日)①森林整備保全事業計画の創設、 ②保安林における伐採許可の特例等) ・ 全国森林計画策定(10月21日) ・ 「木材利用拡大行動計画」策定 ・ 治山長期計画の見直し(治山治水緊急措置法を治山緊急措置法(～H16.3)に変更) 	<ul style="list-style-type: none"> ・ 木材試験場再整備基本設計(富山県) ・ 富山県中央植物園開園10周年 ・ (財)花と緑の銀行設立30周年 ・ 「富山さくらの名所」の選定(H15.11.17) ・ さくら守養成講座の開講 ・ 無花粉スギ「はるよこい」の品種登録申請 ・ 薬師岳奥黒部方面への中継地となる太郎兵衛平に環境に配慮した公衆トイレを 新築 ・ ジュニアナチュラリスト養成コースⅠの開講 ・ ニホンザル保護管理計画策定 ・ 保安林情報処理システム導入(4月1日) ・ 森林吸収源プラン策定 ・ フォレストコミュニティ総合整備事業(氷見市「氷見」、山田村「山田」)開始 ・ 地域防災対策総合治山事業(宇奈月町「内山」、高岡市「頭川」)開始 ・ 自然環境保全治山事業(利賀村「白木水無」)開始 ・ 複層林型保安林整備事業開始 ・ 全国地すべり学会が富山市で開催される(8月19日～23日) ・ 庄川地域森林計画の樹立、神通川地域森林計画の変更(12月26日) ・ 健康と元気もり森事業開始
16		<ul style="list-style-type: none"> ・ 木材試験場性能評価試験棟(富山県)完成 ・ ツキノワグマの異常出没 ・ 剣岳への中継地である別山乗越に環境に配慮した公衆トイレを再整備 ・ 奥黒部の雲ノ平に環境に配慮した公衆トイレを再整備 ・ ジュニアナチュラリスト養成コースⅡの開講

年 度	森 林 ・ 林 業 の 施 策	森 林 ・ 林 業 の 施 策
	国	富 山 県
17	・ 地域再生法に基づく道整備交付金による林道整備始まる	<ul style="list-style-type: none"> ・ フォレストコミュニティ総合整備事業(「五箇山」地区)開始 ・ 地域再生計画(「とやま緑豊かな国際都市計画」「万葉の里地域づくり計画」「新川地域うるおい交流促進計画」「南砺明るく元気な地域づくり計画」が全国に先駆け認定 ・ 上記4計画に基づき、道路整備交付金による林道整備始まる ・ 林業技術センター管理棟改修完了(富山県) ・ ナチュラリスト養成コースの開講 ・ 緊急間伐推進3ヶ年対策開始 ・ 水源流域広域保全事業(上市町「早月川」)開始 ・ 水源流域地域保全事業(南砺市「箆渡」、「小山」)開始 ・ 地すべり防止事業(魚津市「東山」、富山市(旧八尾町)「薄尾」、南砺市(旧福光町)「桃敷谷」)開始 ・ とやまの森づくりサポートセンターを設置
18	・ 「森林・林業基本計画」策定	<ul style="list-style-type: none"> ・ 木材試験場(富山県)再整備完了 ・ 富山県森づくり条例制定(6月28日) ・ 富山県森づくりプラン策定(10月3日) ・ 神通川地域森林計画の樹立、庄川地域森林計画の変更(12月25日) ・ 市町村森づくりプランの策定(14市町) ・ 富山県松くい虫被害対策事業推進計画策定(第3次) ・ 無花粉スギ「はるよこい」品種登録(全国第1号の登録) ・ 地域防災対策総合治山事業(黒部市「宇奈月谷」、氷見市「白川」)開始 ・ 地すべり防止事業(上市町「中巻」、氷見市「鞍骨」)開始 ・ 冬咲き性サクラ(コシノフユザクラと命名)の新品種認定(3月3日)
19	<ul style="list-style-type: none"> ・ 美しい森林づくり推進国民運動の展開 ・ (独)緑資源機構法の廃止 	<ul style="list-style-type: none"> ・ 水と緑の森づくり税導入 ・ フォレストリーダー62名認定 ・ 木材試験場再整備事業竣工式(6月8日) ・ 森林基幹道「伊折千石線」竣工(10月31日) ・ 神通川地域森林計画の変更(12月28日) ・ 市町村森づくりプランの変更(3市)

(2) 森林・林業振興計画等関連図





資料 県森林政策課調
平成20. 3. 31現在

(3)とやま森林浴の森、箇所一覧及び箇所位置図

番号	名 称	面積(ha)	所 在 地	備 考
1	あさひ城山	54.0	朝日町宮崎	
2	三峯グリーンランド	118.0	朝日町笹川	
3	舟見ふるさとの森	354.7	入善町舟見	
4	松尾金毘羅社の森	19.8	黒部市宇奈月町下立	
5	うなづき湖周辺森林浴の森	117.5	黒部市宇奈月温泉大尾	
6	嘉例沢森林公園	145.0	黒部市嘉例沢	
7	天神山	3.9	魚津市小川寺	
8	升方城址	7.0	魚津市升方	
9	行田公園	6.5	滑川市上小泉	
10	さっか・おおやま	14.7	上市町眼目	
11	馬場島	31.3	上市町伊折	
12	大観峰自然公園	46.7	立山町四谷尾・虫谷	
13	大辻山山麓森林公園	110.0	立山町芦峯寺	
14	称名溪谷	207.0	立山町芦峯寺	
15	立山美女平	177.2	立山町芦峯寺ブナ坂	☆
16	とやま健康の森 グリーンパーク吉峰	33.6	立山町吉峰	
17	あわすの平	410.0	富山市大山地域亀谷・粟巣野・極楽坂	
18	ありみね	576.0	富山市有峰	
19	浜黒崎海岸松林	40.0	富山市浜黒崎	
20	呉羽丘陵	7.5	富山市呉羽町	
21	古洞森林水公園	81.0	富山市三熊	
22	寺家公園	6.7	富山市寺家	
23	猿倉山森林公園	26.8	富山市舟倉	
24	常虹の滝	58.1	富山市猪谷	
25	割山森林公園天湖森	14.0	富山市割山	
26	富山市婦中ふるさと自然公園	27.8	富山市婦中町羽根	
27	ねいの里の森	12.9	富山市婦中町吉住	
28	城ヶ山公園	15.3	富山市八尾町城ヶ山	
29	21世紀の森	45.0	富山市八尾町杉ヶ平	
30	牛岳自然の森	115.0	富山市山田小谷	
31	新港の森	25.0	射水市作道・二の丸 高岡市姫野・金屋	
32	太閤山ランド	118.1	射水市黒河	

番号	名 称	面積(ha)	所 在 地	備 考
33	薬勝寺池公園	19.7	射水市中太閤山	
34	櫛田神社	5.8	射水市串田	
35	二上山	130.4	高岡市二上山	
36	太田自然休養村の森	159.0	高岡市太田	
37	高岡古城公園	20.8	高岡市古城	
38	三千坊の森	119.0	高岡市山川	
39	阿尾森林公園	83.0	氷見市阿尾	
40	森寺城跡公園	120.0	氷見市森寺	
41	白が峰園地	2.2	氷見市床鍋	
42	西山森林公園	210.0	高岡市福岡町西五位・赤丸	
43	五位ふれあいの森	170.0	高岡市福岡町五位	
44	城山メルヘンの森	45.0	小矢部市城山	
45	くりから史跡の森	376.2	小矢部市埴生	
46	となみ増山城跡公園	48.0	砺波市増山	
47	県民公園頼成の森	115.0	砺波市頼成	☆
48	グリーンシャワーの降る森	238.5	砺波市庄川町湯谷・湯山	
49	閑乗寺公園	23.4	南砺市井波外2入会	
50	八乙女山の森	86.8	南砺市井波外4入会	
51	安居の森	20.1	南砺市安居	
52	つくばね森林公園	162.2	南砺市蓑谷・林道	
53	桜ヶ池公園	76.5	南砺市立野原東	
54	医王山	120.0	南砺市舘	
55	刀利自然休養林	30.0	南砺市刀利	
56	中村合掌文化の森	75.0	南砺市利賀村上百瀬	
57	ロンレー東山の森	221.0	南砺市利賀村岩渕・上畠・坂上	
58	山の神ブナ原生林	14.5	南砺市利賀村阿別当	
59	五箇山合掌の森	207.9	南砺市相倉・上梨・田向	
60	ブナオ	4.2	南砺市西赤尾	

資料: 森林政策課調べ(平成13年度選定)

注1: ☆印は全国森林浴100選選定地

「とやま森林浴の森」位置図



(4) 県市町村の木・花木・花の一覧表

市 町 村 別	木	花木	花
富 山 県	タテヤマスギ	—	チューリップ
魚 津 市	マツ	ツツジ	カノコユリ
滑 川 市	マツ	ツツジ	キク
黒 部 市	ツガ、クルミ	ツバキ	サクラ
入 善 町	—	コブシ	チューリップ
朝 日 町	ヒメコマツ	—	ツツジ
富 山 市	—	—	—
舟 橋 村	マツ	—	サツキ
上 市 町	トガ	サツキ	リンドウ
立 山 町	タテヤマスギ	サツキ	キク
高 岡 市	ツママ	サクラ	カタカゴ
射 水 市	—	—	—
氷 見 市	ツママ	ツツジ	ユリ
小 矢 部 市	ミヤジマスギ	コウバイ	ハナショウブ
砺 波 市	スギ	エドヒガンザクラ	チューリップ
南 砺 市	—	—	—

資料 県森林政策課調

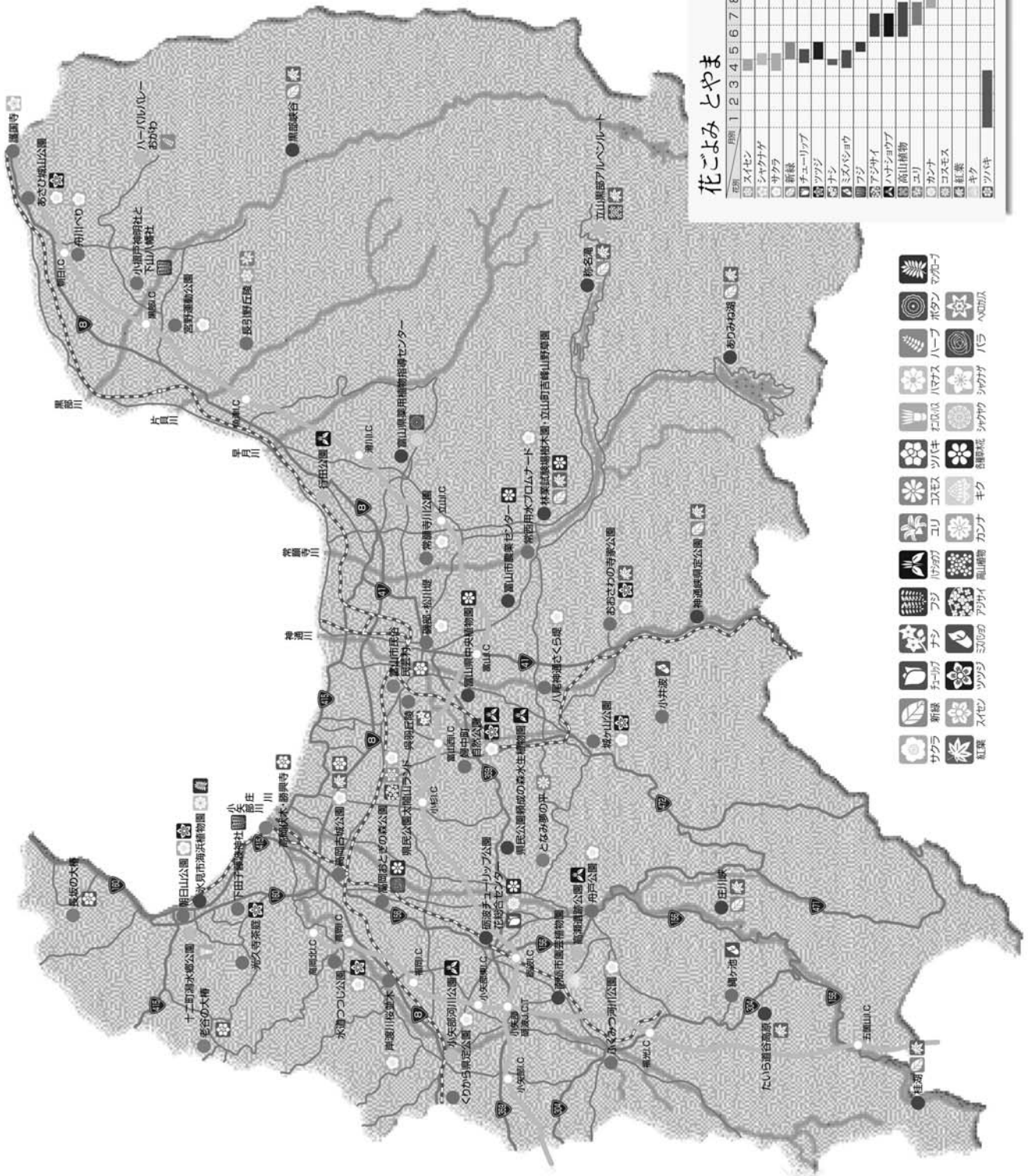
(5)とやま花の名所、箇所一覧及び箇所位置図

箇所番号	ところ・問い合わせ先	みどころ	あんない
1	護国寺 (朝日町境) (0765-83-3157)	シャクナゲ 4月下旬～5月上旬	石楠花寺として親しまれています。自然の地形を生かした池泉回遊式風の庭園があり、シャクナゲのほかツツジ、サツキ、アジサイも楽しめます。
2	あさひ城山公園 (朝日町宮崎) 朝日町産業課(0765-83-1100)	サクラ 5月上旬 ツツジ 5月上旬～5月中旬	朝日県立自然公園内にあり、日本海をバックにピンク色の花が山を染める春が一番美しく、サクラのあとにはツツジが彩りを添えます。
3	ハーバルパレーおがわ(朝日町山崎) 朝日町建設課(0765-83-1100)	ハーブ 5月下旬～8月上旬	ラベンダーやペパーミントなど44種約5万株のハーブが次々に咲き、芳香を漂わせるハーブ園です。
4	舟川べり (朝日町舟川新) 朝日町産業課(0765-83-1100)	サクラ 4月中旬～下旬	地区住民の皆さんが大切に育てた桜並木です。残雪の山なみ、色鮮やかなチューリップ畑、そして満開のサクラが重なる風景美が楽しめます。
5	小摺戸神明社と下山八幡社 (入善町小摺戸、下山) 入善町商工観光課(0765-72-1100)	フジ 5月中旬	小摺戸のフジは樹齢200～300年、幹周り2.8mの大フジで大蛇が躍り出たような形をしています。下山のフジは幹周り2.3mの大フジで境内を覆うように枝が拡がっています。「田植え花」として親しまれています。
6	宮野運動公園 (黒部市宮野) 黒部市公園管理事務所(0765-54-1236)	サクラ 4月中旬～5月上旬	自然に恵まれた宮野丘陵に位置し、野球場などが整備されサクラとともに市民の憩いの場となっています。黒部扇状地、富山湾、晴天時には遠く能登半島が一望できます。
7	長引野丘陵 (魚津市長引野) 魚津市みどり保全課(0765-23-1034)	スイセン 4月中旬～下旬 ユリ 7月上旬～8月上旬	丘陵一面にシユクタンを敷きつめたようにスイセンが咲きます。ユリ見本園では、各種のユリが芳香を漂わせます。
8	黒部峡谷 (黒部市宇奈月町奥山ほか) 黒部市農林整備課(0765-54-2111)	新緑 5月上旬～中旬 紅葉 10月下旬～11月上旬	黒部峡谷は中部山岳国立公園に指定されており、深山幽谷の神秘的地形に新緑・紅葉が映える峡谷美は絶景です。
9	行田公園 (滑川市上小泉) 滑川市まちづくり課(076-475-2111)	ハナショウブ 6月中旬～下旬	市街地の中にあつて豊かな植生と生態系をとどめる貴重な公園で教育の森として市民に親しまれています。88品種、4万株のハナショウブが楽しめます。
10	富山県薬用植物指導センター(上市町広野) (076-472-0801)	ボタン 4月下旬～5月上旬 シャクヤク 5月中旬～6月上旬	薬用植物の標本展示や薬草教室の開催など薬草知識の普及をすすめています。ボタン、シャクヤク、ハーブ類など約750種の薬草が展示されています。
11	称名滝 (立山町芦峯寺) 立山町産業振興課(076-463-1121)	新緑 5月上旬～中旬 紅葉 10月上旬～下旬	日本一の落差350mを誇り、「日本の滝100選」にも選定されています。深く刻まれた岩壁、豊富な水流と新緑・紅葉が織りなす峡谷美は絶景です。
12	立山黒部アルペンルート(立山町芦峯寺) 富山県観光課(076-431-4111)	高山植物のお花畑 6月中旬～8月上旬 紅葉 9月中旬～10月上旬	夏には高山植物のお花畑が広がり可憐な花を咲かせます。秋にはナナカマド、カエデなどの紅葉が山肌を真っ赤に染め大自然のパノラマが楽しめます。
13	森林研究所樹木園・立山町吉峰山野草園 (立山町吉峰) 農林水産総合技術センター森林研究所(076-483-1511) グリーンパーク吉峰(076-483-2828)	新緑 5月上旬～下旬 紅葉 10月中旬～11月中旬 山野草 5月～10月	樹木園は、木の実の林、マツボックリの林、紅葉の林などがあり園路を散策しながら樹木の特徴が学べます。吉峰山野草園ではエビネ、ササユリなど四季折々に約200種の山野草が楽しめます。
14	常願寺川公園 (立山町利田) 富山県常願寺川公園管理事務所(076-463-2034)	サクラ 4月中旬	常願寺川の河川敷を利用したスポーツ広場などがある都市公園で、立山連峰をバックに眺める約500本のサクラはみごとです。
15	ありみね湖 (富山市有峰) 富山県有峰森林文化村(076-482-1420)	新緑 6月上旬～下旬 紅葉 10月上旬～下旬	県立自然公園、国民休養地に指定されている名勝地で自然探勝に最適です。薬師岳をバックに眺める有峰湖、プナ・ミズナラ・モミジなどの新緑・紅葉は絶景です。
16	常西用水プロムナード(富山市上滝ほか) 富山市大山総合行政センター農林商工課 (076-483-2593)	サクラ 4月中旬	桜並木が約1kmにわたり植栽されています。咲きこぼれる桜並木の狭間から望む立山連峰は印象的です。用水には佐々堤や石張水路の遺構もあります。
17	おおさわの寺家公園(富山市寺家) 富山市大沢野総合行政センター農林商工課 (076-467-5815)	サクラ 4月中旬 ツツジ 5月上旬～中旬 紅葉 10月下旬～11月中旬	京都の嵐山を模した公園で眺望に優れ、サクラ、ツツジ、紅葉など四季折々の花木が楽しめます。
18	神通峡県定公園(富山市(旧大沢野町・旧細入村)) 富山市大沢野総合行政センター農林商工課(076-468-1111) 富山市細入総合行政センター産業建設課(076-485-2111)	新緑 4月中旬～5月中旬 紅葉 11月上旬～中旬	片路峡と呼ばれる鋭いV字谷の造形の中に、芽吹きの新緑、色鮮やかな紅葉が神通川の澄んだ緑色の流れに映える景色は絶景です。
19	八尾神通さくら堤(富山市八尾町神通・西神通) 富山市八尾総合行政センター建設課(076-454-3111)	サクラ 4月中旬	神通川の中州をとり囲むように植えられたサクラの大回廊です。近くには城生城址や天狗の貝塚など歴史的名所もあります。
20	城ヶ山公園(富山市八尾町城ヶ山) 富山市八尾総合行政センター建設課(076-454-3111)	サクラ 4月中旬～下旬 ツツジ 5月上旬～下旬	山頂一帯は眺望に富み、立山連峰、富山平野、富山湾を眺めながらサクラ、ツツジが楽しめます。
21	小井波(富山市八尾町小井波) 富山市八尾教育行政センター(076-454-6555)	ミズバショウ 4月下旬～5月上旬	標高470mと低いところに群生している珍しいミズバショウです。八尾町の天然記念物にも指定されています。
22	富山市農業センター(富山市月岡) (076-429-4504)	草花、花木 通年	富山市の花ツバキを集めた椿園などの花木園、花壇、芝生広場などを備え、1年を通して植物を楽しめます。
23	磯部・松川堤(富山市磯部町ほか) 富山市公園緑地課(076-431-6111)	サクラ 4月中旬	市街を流れる松川べりは水と緑の河川公園として市民に親しまれ、サクラ、ツツジ、ヒガンバナなど四季折々の花や緑が楽しめます。

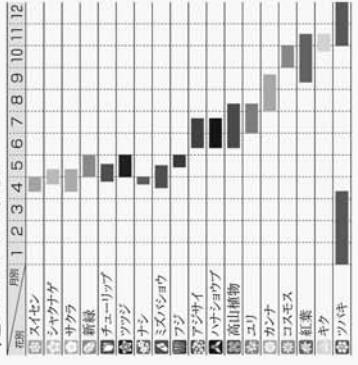
箇所 番号	ところ・問い合わせ先	み ど こ ろ	あ ん な い
24	富山市民俗民芸村 (富山市安養坊) 富山市公園緑地課 (076-431-6111)	ツバキ 3月下旬～4月下旬	富山市の花木のツバキが130種集められています。花や緑のなか歴史や文化にも触れることができます。
25	呉羽丘陵 (富山市呉羽町) 富山市公園緑地課 (076-431-6111)	ナシ 4月下旬	200haのナシ畑一面にナシの花が白いジュウタンを敷きつめたように咲きます。
26	富山県中央植物園 (富山市婦中町上轡田) (076-466-4187)	世界の植物 日本の植物 通年	屋外展示園、5棟の温・冷室などを備え、植物の観賞、栽培、保存、調査・研究の機能を有する総合的植物園です。中国雲南省をはじめとする世界の植物や日本の植物が観賞できます。
27	富山市婦中ふるさと自然公園 (富山市婦中町新町・羽根・長沢) 富山市婦中総合行政センター農林商工課 (076-465-2116)	サクラ 4月中旬～下旬 ツツジ 5月中旬～下旬 ハナショウブ 6月中旬～7月上旬	広場や菖蒲園、遊歩道が整備されサクラ、ツツジ、ハナショウブなど四季を通して花と緑が楽しめる公園です。立山連峰や富山平野の眺望も良く各願寺や王塚古墳など歴史的遺産も多くあります。
28	県民公園太閤山ランド (射水市黒河) 太閤山ランド管理センター (0766-56-6116)	サクラ 4月中旬 アジサイ 6月下旬～7月上旬 ヘメロカリス 6月下旬～7月中旬	県内最大の都市公園で、四季を通して花が咲き、なかでもアジサイは50品種2万株を有し、日本海側有数の規模を誇ります。サクラ、ヘメロカリスも見ごたえがあります。
29	高岡古城公園 (高岡市古城) 高岡古城公園管理事務所 (0766-20-1563)	サクラ 4月中旬 紅葉 11月上旬～中旬 ヤブツバキ 2月上旬～4月下旬	高岡市中心部に位置し大きな水濠を有する城址で、春にはサクラ、夏には生い茂る木々、秋には紅葉、冬にはツバキと四季折々の花木が水面に影を落とす風情を楽しめます。
30	高岡おとぎの森公園 (高岡市佐野・上黒田) (0766-28-6500)	バラ 5月下旬～10月下旬 四季の草花 (ワイルドフラワー) 5月上旬～10月下旬	平成8年の「第13回全国都市緑化とやまフェア」のメイン会場で、中央には千保川が流れバラ園やワイルドフラワーの花畑などがあり、花と緑と水に親しめる総合公園です。
31	水道つつじ公園 (高岡市笹八口) 高岡市水道局総務課 (0766-20-1623)	サクラ 4月中旬 ツツジ 5月上旬～6月上旬	三千坊の丘陵地に位置し、射水・砺波平野、遠くは立山連峰が望めます。15,000本のツツジが咲き誇り、200本のサクラのトンネルもみごとです。
32	高岡伏木・勝興寺(高岡市伏木古国府) 高岡市商業観光課 (0766-20-1301) 勝興寺 (0766-44-0037)	ツバキ 2月中旬～4月下旬	雲龍山勝興寺は浄土真宗本願寺派の古刹で、奈良時代以来越中の国府が置かれていたところとして知られています。境内には約1,000本のツバキが群生し、別名「ツバキ寺」と呼ばれています。
33	光久寺茶庭 (氷見市飯久保) 氷見市商工観光課 (0766-74-8106) 光久寺 (0766-91-1690)	ツツジ 5月上旬～中旬	浄土真宗の古刹光久寺の茶庭は、江戸時代の加賀藩御用造園師駒造作の築山泉水庭として有名です。ツツジのほかスイレン、池に映える紅葉と四季折々の姿が満喫できます。
34	下田子藤波神社 (氷見市下田子) 氷見市商工観光課 (0766-74-8106)	フジ 5月中旬	大伴家持が咲き誇る藤のみごたさを歌に詠んだとされています。花房を垂れた静かな美しさを昔をしのばせます。
35	氷見市海浜植物園 (氷見市柳田) (0766-91-0100)	ハマナス 6月上旬～7月下旬 マンग्रープ 通年	海浜植物の専門植物園でハマナスなど日本の海浜植物やマンग्रープなど熱帯・亜熱帯の海浜植物が観賞できます。植物と深い関わりを持つ昆虫の標本も展示されています。
36	十二町瀉水郷公園 (氷見市十二町) 氷見市都市計画課 (0766-30-7012)	オニバス 8月上旬～下旬 花蓮 6月下旬～8月下旬	貴重な歴史性と自然を活かした都市公園です。国指定の天然記念物オニバスの発生地である十二町瀉や花蓮などの水生植物が観察できます。
37	朝日山公園 (氷見市幸町) 氷見市都市計画課 (0766-30-7012)	サクラ 4月中旬 ツツジ 5月上旬～中旬	市街地中央の高台に位置し、展望台からは市街地、有磯の海、立山連峰の大パノラマが楽しめます。サクラのトンネルや氷見市の花木ツツジが公園に彩りを添えます。
38	老谷と長坂の大椿(氷見市老谷、長坂) 氷見市商工観光課 (0766-74-8106)	ツバキ 老谷 4月上旬～中旬 長坂 10月下旬～4月上旬	老谷の大ツバキは、ヤブツバキとして日本一と言われています。長坂の大ツバキは10頃から咲き始め、11月と2月～4月の3回にわたって満開の時期を迎えることから、「三度咲きのツバキ」と呼ばれています。
39	岸渡川桜並木 (高岡市福岡町福岡新) 高岡市花と緑の課 (0766-20-1416)	サクラ 4月中旬	咲きこぼれる約3,000本のサクラがピンクのトンネルをつくり、その姿を川面に映し流れる岸渡川の水辺は町民の憩いの場となっています。
40	小矢部河川公園 (小矢部市西福町) 小矢部市商工観光課 (0766-67-1760)	ハナショウブ 6月中旬～下旬	小矢部川の河川敷には菖蒲園のほかに運動広場、芝生広場も整備され市民の憩いの場となっています。「菖蒲まつり」も開催されます。
41	くりから県定公園(小矢部市石坂) 小矢部市商工観光課 (0766-67-1760)	サクラ 5月上旬	くりから県定公園は源平の古戦場、旧北陸道などの史跡名所として親しまれています。約6,000本のヤエザクラがみごとな花を咲かせます。
42	砺波チューリップ公園・花総合センター (砺波市花園町、高道) チューリップ四季彩館 (0763-33-7716) 富山県花総合センター (0763-32-1187)	チューリップ 4月下旬～5月上旬 カンナ 8月上旬～9月中旬 各種草花 通年	砺波チューリップ公園では、春にはチューリップが、夏から初秋にはカンナが季節を彩ります。チューリップ四季彩館ではチューリップが四季を通して楽しめます。富山県花総合センターは栽培技術や花壇づくりなど花の情報発信の中心施設で、展示温室もあり園芸植物を中心に約1,000種の四季折々の植物が観賞できます。
43	県民公園頼成の森水生植物園(砺波市頼成) 頼成の森管理事務所 (0763-37-1540)	ハナショウブ 6月中旬～下旬	580品種70万株のハナショウブをはじめスイレン、ハス、コウホネなど湿地の植物が植栽され、全国に誇る規模の水生植物園です。「花しょうぶ祭り」も開催されます。
44	となみ夢の平 (砺波市五谷) 夢の平コスモス荘 (0763-37-2323)	コスモス 10月上旬～下旬	夢の平スキー場のグレンデに100万本のコスモスがジュウタンを敷きつめたように咲き乱れます。「となみ夢の平コスモスウォッチング」も開催されます。
45	舟戸公園 (砺波市庄川町庄) 砺波市庄川支所管理課 (0763-82-1901)	サクラ 4月中旬～下旬	ヤマザクラやオオシマザクラが水辺に競い合います。庄川右岸には、山々を彩る県内では珍しい自生のエドヒガンザクラがうす紅色の花を咲かせます。

箇所 番号	ところ・問い合わせ先	み ど こ ろ	あ ん な い
46	高瀬遺跡公園 (南砺市高瀬) 井波歴史民俗資料館 (0763-82-5050)	ハナショウブ 6月中旬～下旬	高瀬遺跡公園は平安時代初期の荘園遺跡として国の史跡に指定されています。園内に造られた曲水と水面に映える兩岸のハナショウブの風情豊かな様子が楽しめます。
47	南砺市園芸植物園 (南砺市柴田屋) (0763-22-8711)	キク 11月上旬 キク科植物 通年	南砺市福野地域は古くから電照菊の生産が盛んです。南砺市園芸植物園には国内外のキク科の植物約300種が展示され一年を通して楽しめます。「南砺菊まつり」も開催されます。
48	ふくみつ河川公園(南砺市福光) 南砺市林政課 (0763-23-2033)	サクラ 4月中旬	南砺市福光の中心部を流れる小矢部川の河川敷を利用した都市公園でテニスコートなどが整備されています。両岸には2kmの桜並木があり、ピンクのトンネルをくぐる人々でにぎわいます。
49	縄ヶ池 (南砺市叢谷) 南砺市林政課 (0763-23-2033)	ミズバショウ 5月中旬	県の天然記念物に指定されているミズバショウの大群生地です。標高1,000m以下での群生地としては日本の南西端とされ学術的にも高い価値をもっています。
50	たいら道谷高原 (南砺市梨谷) 南砺市平行政センター (0763-66-2131)	紅葉 10月下旬～11月中旬	五箇山県立自然公園の中にあり、近くには世界遺産の相倉合掌造り集落など重要な文化財が点在しています。ヤマモミジなどの紅葉と山の岩肌とのコントラストが美しく紅葉の名所となっています。
51	庄川峡・桂湖 (砺波市庄川町小牧ダム周辺、 南砺市祖山ダム周辺、小倉地区、 大牧温泉周辺、桂湖周辺) 砺波市庄川支所管理課(0763-82-1901) 南砺市上平行政センター (0763-67-3211)	新緑 4月上旬～5月上旬 紅葉 10月上旬～11月中旬	庄川峡は溪谷美とともに紅葉の名所としても知られています。庄川の澄んだ流れに映える新緑・紅葉が美しくドラマチックな溪谷美が楽しめます。 桂湖は境川ダムのダム湖で、オートキャンプ場や遊歩道などが整備されています。一帯は白山国立公園、五箇山県立自然公園に指定されており、ブナ、ミズナラなどの自然林が残されています。

資料 県森林政策課調(平成9年度選定)



花ごよみとやま

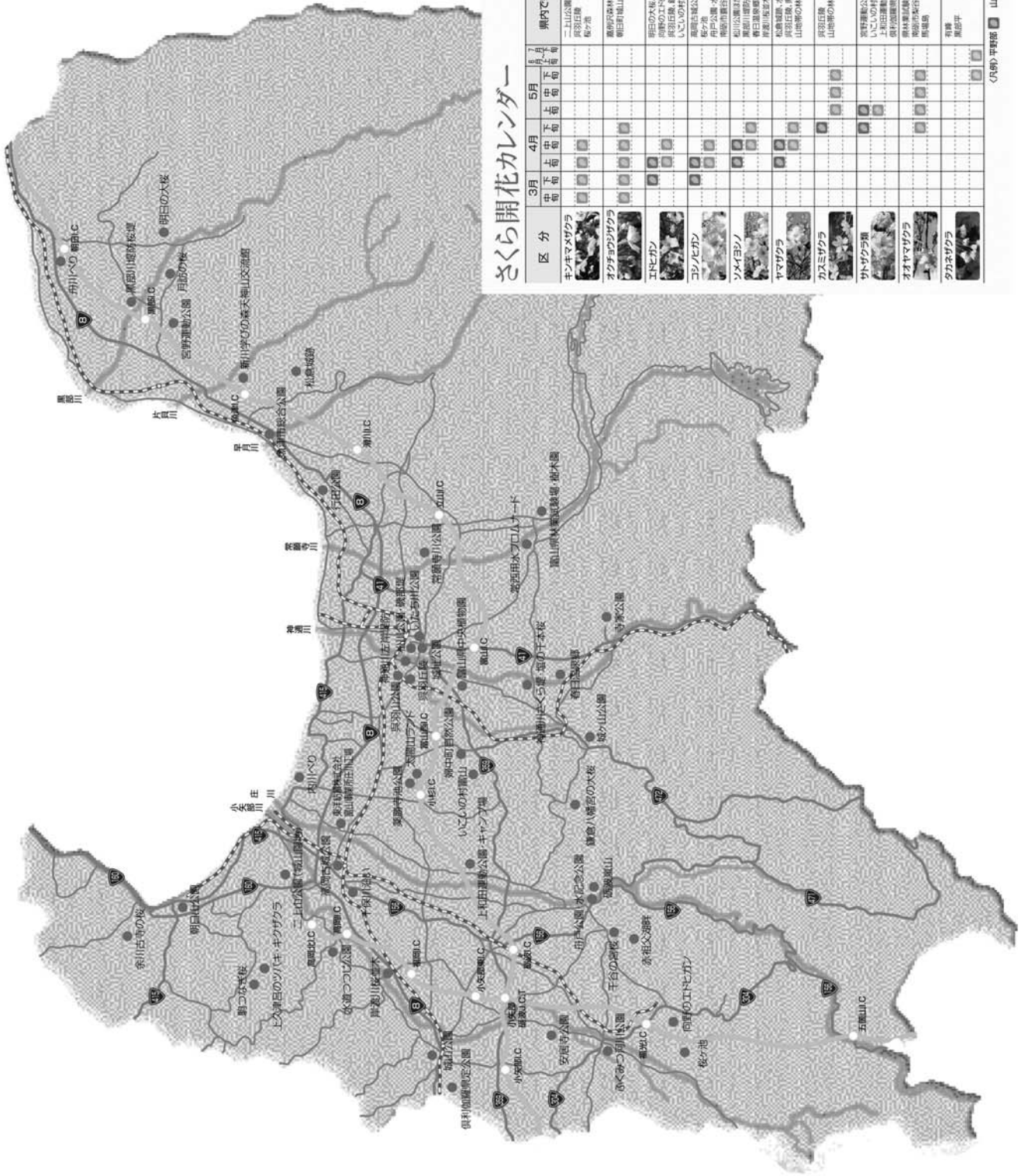


- サクラ
- 新緑
- フェーリア
- ナシ
- ミズバショウ
- アジ
- アジサイ
- ハナショウブ
- 高山植物
- ユリ
- カンナ
- コスモス
- 紅葉
- キク
- アハキ
- スライセン
- シャクナゲ
- サクラ
- 新緑
- フェーリア
- ナシ
- ミズバショウ
- アジ
- アジサイ
- ハナショウブ
- 高山植物
- ユリ
- カンナ
- コスモス
- 紅葉
- キク
- アハキ
- スライセン
- シャクナゲ
- サクラ
- 新緑
- フェーリア
- ナシ
- ミズバショウ
- アジ
- アジサイ
- ハナショウブ
- 高山植物
- ユリ
- カンナ
- コスモス
- 紅葉
- キク
- アハキ

(6) 富山さくらの名所 箇所一覧及び箇所位置図

NO.	さくらの名所	所在地	問い合わせ先	電話番号	品種名
1	舟川べり	朝日町舟川新	朝日町産業課	(0765)83-1100	ソメイヨシノ
2	黒部川堤防桜堤	入善町浦山新	入善町建設課	(0765)72-1100	ソメイヨシノ
3	明日の大桜	黒部市宇奈月町明日	黒部市農林整備課	(0765)54-2111	エドヒガン
4	月訪の桜	黒部市宇奈月町浦山	黒部市農林整備課	(0765)54-2111	エドヒガン
5	宮野運動公園	黒部市宮野	黒部市公園管理事務所	(0765)54-1236	ソメイヨシノ、サトザクラ
6	松倉城跡	魚津市鹿熊	魚津市教育委員会	(0765)23-1045	ヤマザクラ
7	魚津市総合公園	魚津市三ヶ	魚津市施設管理公社	(0765)24-9578	ソメイヨシノ、サトザクラ
8	新川学びの森天神山交流館	魚津市天神野新	新川学びの森天神山交流館	(0765)31-7001	ソメイヨシノ、サトザクラ
9	行田公園	滑川市上小泉	滑川市まちづくり課	(076)475-2111	ソメイヨシノ
10	常願寺川公園	立山町利田	富山県常願寺川公園管理事務所	(076)463-2034	ソメイヨシノ、サトザクラ
11	森林研究所・樹木園	立山町吉峰	農林水産総合技術センター森林研究所	(076)483-1511	サトザクラほか150品種
12	常用水プロムナード	富山市上滝ほか	富山市大山総合行政センター農林商工課	(076)483-2593	ソメイヨシノ
13	松川公園・磯部堤	富山市磯部町～東田地方町	富山市公園緑地課	(076)431-6111	ソメイヨシノ
14	いたち川公園	富山市今木町～大泉町	富山市公園緑地課	(076)431-6111	ソメイヨシノ
15	神通川左岸堤防	富山市五福	北陸地方整備局富山河川国道事務所有沢出張所	(076)425-1042	ソメイヨシノ
16	城址公園	富山市本丸	富山市公園緑地課	(076)431-6111	ソメイヨシノ
17	呉羽丘陵	富山市北代ほか	富山市公園緑地課	(076)431-6111	エドヒガン、ヤマザクラ、カスミザクラ
18	呉羽山公園	富山市安養坊ほか	富山市公園緑地課	(076)431-6111	エドヒガン、ソメイヨシノ、ヤマザクラ
19	春日温泉郷	富山市春日	富山市大沢野総合行政センター農林商工課	(076)467-5815	ソメイヨシノ
20	寺家公園	富山市寺家	富山市大沢野総合行政センター農林商工課	(076)467-5815	ソメイヨシノ、サトザクラ
21	神通川さくら堤・塩の千本桜	富山市八尾町西神通・中神通 富山市塩	富山市八尾総合行政センター建設課 富山市大沢野総合行政センター農林商工課	(076)454-3111 (076)467-5815	ソメイヨシノ
22	城ヶ山公園	富山市八尾町城ヶ山	富山市八尾総合行政センター建設課	(076)454-3111	ソメイヨシノ、ヤマザクラ サトザクラ、ギョウコウ
23	富山県中央植物園	富山市婦中町上譽田	富山県中央植物園	(076)466-4187	ソメイヨシノ、サトザクラ
24	富山市婦中ふるさと自然公園	富山市婦中町羽根	富山市婦中総合行政センター農林商工課	(076)465-2116	ソメイヨシノ
25	いこいの村富山	富山市婦中町細谷	いこいの村富山	(076)469-5770	エドヒガン、ソメイヨシノ シダレザクラ、サトザクラ
26	鎌倉八幡宮の大桜	富山市山田村鎌倉	富山市山田総合行政センター産業建設課	(076)457-2111	エドヒガン
27	内川べり	射水市八幡町・中新湊・二の丸町	射水市農地林務課	(0766)82-1960	ソメイヨシノ
28	太閤山ランド	射水市黒河	太閤山ランド管理センター	(0766)56-6116	ソメイヨシノ
29	薬勝寺池公園	射水市中太閤山	射水市農地林務課	(0766)82-1960	ソメイヨシノ
30	東洋紡績株式会社富山事業所庄川工場	射水市犬内	射水市農地林務課 東洋紡績株式会社富山事業所庄川工場	(0766)82-1960 (0766)52-2323	ソメイヨシノ
31	高岡古城公園	高岡市古城	高岡古城公園管理事務所	(0766)20-1563	コシノヒガン、ソメイヨシノほか
32	水道つつじ公園	高岡市笹八口	高岡市水道局総務課	(0766)20-1623	ソメイヨシノ、シダレザクラ、ヤマザクラ
33	千保川沿い	高岡市清水町～下黒田	高岡市花と緑の課	(0766)20-1416	ソメイヨシノ
34	二上山公園(城山園地)	高岡市東海老坂	高岡市花と緑の課	(0766)20-1416	キンキマメザクラ、ヤマザクラ、サトザクラ
35	駒つなぎ桜	氷見市栗原	氷見市都市計画課	(0766)30-7012	エドヒガン
36	余川古寺の桜	氷見市余川	氷見市都市計画課	(0766)30-7012	エドヒガン
37	上久津呂のツバキ・キクザクラ	氷見市上久津呂	氷見市都市計画課	(0766)30-7012	トノキクザクラ
38	朝日山公園	氷見市幸町	氷見市都市計画課	(0766)30-7012	ソメイヨシノ
39	岸渡川桜並木	高岡市福岡町福岡新	高岡市花と緑の課	(0766)20-1416	ソメイヨシノ
40	城山公園	小矢部市城山町	小矢部市商工観光課	(0766)67-1760	ソメイヨシノ
41	俱利伽羅泉定公園	小矢部市松永	小矢部市商工観光課	(0766)67-1760	サトザクラ
42	上和田運動公園・キャンプ場	砺波市上和田	砺波市チューリップ四季彩館	(0763)33-7716	ソメイヨシノ、サトザクラ
43	向野のエドヒガン	南砺市野口	南砺市林政課	(0763)23-2033	エドヒガン
44	桜ヶ池	南砺市立野原東	南砺市林政課	(0763)23-2033	キンキマメザクラ、コシノヒガン、ソメイヨシノ オオシマザクラ、サトザクラ
45	舟戸公園・水記念公園	砺波市庄川町金屋ほか	砺波市庄川支所管理課	(0763)82-1901	コシノヒガン、ソメイヨシノ
46	砺波嵐山	砺波市庄川町金屋ほか	砺波市庄川支所管理課	(0763)82-1901	エドヒガン
47	千谷の宮桜	南砺市院瀬見	南砺市林政課	(0763)23-2033	エドヒガン
48	赤祖父湖畔	南砺市川上中	南砺市林政課	(0763)23-2033	ソメイヨシノ、サトザクラ
49	安居寺公園	南砺市安居	南砺市林政課	(0763)23-2033	ソメイヨシノ
50	ふくみつ河川公園	南砺市福光	南砺市林政課	(0763)23-2033	ソメイヨシノ、サトザクラ

資料 県森林政策課調(平成15年度選定)



さくら開花カレンダー

区分	3月	4月	5月	6月	7月	8月	9月	10月	11月	12月	年内で観覧かできる主な場所
モンキマツガワ	■	■	■	■	■	■	■	■	■	■	二上山公園 長谷川橋 松ヶ池
オウチツツガワ	■	■	■	■	■	■	■	■	■	■	奥野宮林公園 朝日町山崎田
エトセガン	■	■	■	■	■	■	■	■	■	■	明日の大桜、月影の大桜、余川谷等の桜 向野のエトセガン、野つばき桜 いこいの村公園、朝日町山崎田 いこいの村公園、朝日町山崎田、千台の宮校
コノハカシ	■	■	■	■	■	■	■	■	■	■	奥野宮林公園 松ヶ池 朝日町山崎田
ソメイヨシノ	■	■	■	■	■	■	■	■	■	■	和川公園ほか市内地の公園など、舟川小 奥野宮林公園、奥野宮林公園、舟川小 朝日町山崎田、朝日町山崎田、千台 朝日町山崎田、朝日町山崎田、千台
ヤマザクラ	■	■	■	■	■	■	■	■	■	■	奥野宮林公園、本通公園 長谷川橋、奥野宮林公園 山崎田の林野
カスミザクラ	■	■	■	■	■	■	■	■	■	■	長谷川橋 山崎田の林野
ウツギ	■	■	■	■	■	■	■	■	■	■	奥野宮林公園、奥野宮林公園、朝日町山崎田 いこいの村公園、二上山公園 上和田神社公園、あくまつ川公園 朝日町山崎田公園、松ヶ池
オオヤマザクラ	■	■	■	■	■	■	■	■	■	■	奥野宮林公園 朝日町山崎田
タカネザクラ	■	■	■	■	■	■	■	■	■	■	有野 黒石平

〈6月〉平野原 ■ 山地帯 ■ 栗高山・高山帯 ■

(7)とやま水源の森、箇所一覧及び箇所位置図

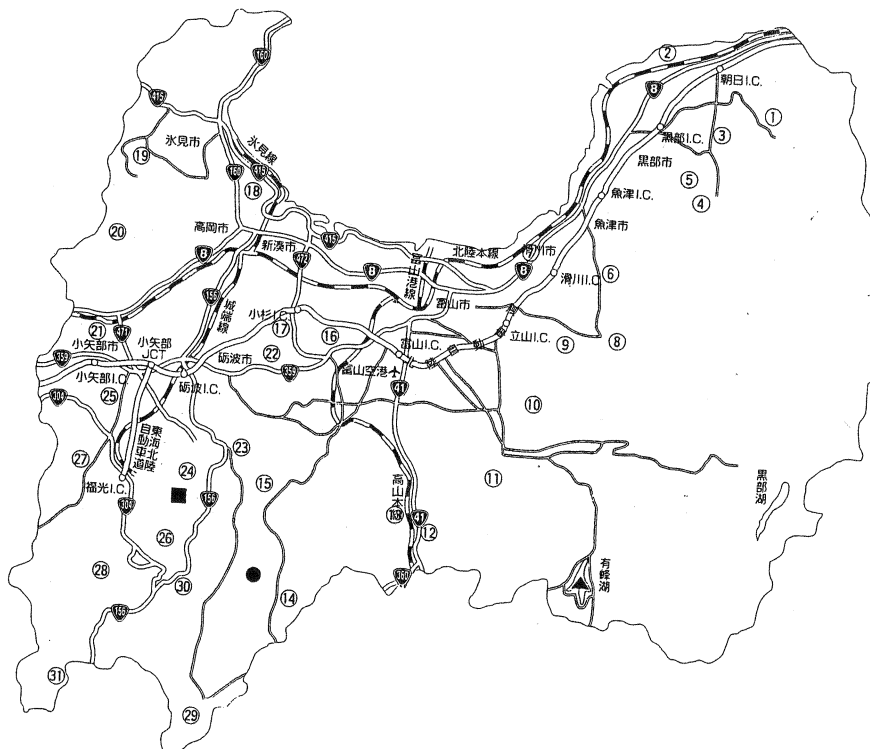
番号	森林の名称	選定基準	天然林と人工林の割合		水源の種類	主な見どころ
			天然林	人工林		
1	朝日小川水源の森 (朝日町)	①	90%	10%	朝日小川ダム	ブナやミズナラの新緑と紅葉 ダム湖周辺の公園・ハーブ園
2	杉沢の沢スギ (入善町)	④	100%	—	湧水	伏条更新の貴重な杉林・多様な植生 (国指定天然記念物)
3	舟見水源の森 (入善町)	③	62%	38%	渓流水	舟見山自然公園 ミズナラ林からヒメコマツへの変化
4	宇奈月水源の森 (黒部市)	①	95%	5%	渓流水	ブナやミズナラの新緑と紅葉 町名の由来地、温泉
5	嘉例沢森林公園 (黒部市)	②	90%	10%	湧水	ブナ林の宝庫、ワサビやカワモズクなど の水生植物、磨崖仏
6	古鹿熊水源の森 (魚津市)	①	90%	10%	角川ダム	ブナやミズナラの新緑と紅葉 雨乞いの本尊
7	行田公園 (滑川市)	②	70%	30%	湧水	市街地の中にある自然公園、ハナショウ ブ園、植物や野鳥の観察
8	千石川水源の森 (上市町)	①	85%	15%	上市川 第2ダム	コナラやミズナラの新緑と紅葉 千石森林公園、三枚滝
9	大岩水源の森 (上市町)	④	75%	25%	渓流水	火山の噴火による湖沼群 大岩山日石寺、そうめん
10	白岩川水源の森 (立山町)	①	55%	45%	白岩川ダム	ブナやミズナラの新緑と紅葉 ミズバショウの群生、国立立山少年自然の家
11	熊野川水源の森 (富山市)	①	90%	10%	熊野川ダム	ブナやミズナラの新緑と紅葉 ダム湖周辺の公園
12	下夕南部水源の森 (富山市)	③	66%	34%	渓流水及び 湧水	県下有数のスギの美林 野仏の里、神通峡
13	庵谷水源の森 (富山市)	④	70%	30%	渓流水	旧飛騨街道、庵谷峠からの展望、神通峡
14	白木峰水源の森 (富山市)	②	76%	24%	渓流水	ブナやチシマザサの群集、高原植物の宝庫 とやま21世紀の森
15	深道水源の森 (富山市)	④	73%	27%	渓流水	ブナ林の群生、ブナの新緑と紅葉、山菜採り 山田村指定文化財
16	古洞水源の森 (富山市)	②	95%	5%	古洞ダム	ダム周辺の多様な植生、野鳥の宝庫 山菜採り、自然活用村
17	笹尾池水源の森 (射水市)	③	42%	58%	笹尾池	渇水時にも涸れないため池、山菜の宝庫
18	太田水源の森 (高岡市)	②	90%	10%	与茂九郎池、 赤尾谷内池	二上山周辺最大のため池 太田自然休養村
19	桑の院水源の森 (氷見市)	③	53%	47%	桑の院池	農業の発展に貢献、縄文式土器の発掘
20	五位水源の森 (高岡市)	②	69%	31%	五位ダム	ダム湖周辺の景観 とやまふくおか家族旅行村
21	くりから水源の森 (小矢部市)	④	94%	6%	埴生大池	低山帯の貴重なブナ林 源平合戦の古戦場、埴生八幡宮
22	頼成・増山水源の森 (砺波市)	②	45%	55%	和田川ダム	郷土種のマスマヤマスギ 県民公園頼成の森、増山城址公園
23	庄川湯谷水源の森 (砺波市)	②	70%	30%	湧水	グリーンシャワーの降る森 牛獄ふるさと歩道、三段の滝
24	八乙女・不動滝水源の森 (南砺市)	③	40%	60%	渓流水	閑乗寺自然公園、不動滝、不動滝の霊水

番号	森林の名称	選定基準	天然林と人工林の割合		水源の種類	主な見どころ
			天然林	人工林		
25	妃の清水の森 (南砺市)	④	57%	43%	湧水	安居寺周辺の自然環境緑地公園
26	縄ヶ池水源の森 (南砺市)	②	84%	16%	縄ヶ池	ブナやミズナラの新緑と紅葉 ミズバショウの群生(県指定天然記念物)
27	槍の先水源の森 (南砺市)	④	71%	29%	湧水	コナラやミズナラの新緑と紅葉 医王山自然公園
28	白中水源の森 (南砺市)	①	94%	6%	白中ダム	ブナやコナラの新緑と紅葉 ロックフィルダム
29	水無山水源の森 (南砺市)	①	57%	43%	水無ダム	ミズバショウの群生、高山植物の宝庫 白木水無自然公園
30	籠渡水源の森 (南砺市)	④	53%	47%	湧水	樹齢300年のなだれ防止林 泉の大杉、庄川峡
31	桂湖水源の森 (南砺市)	①	99%	1%	堺川ダム	有峰、黒部に次ぐ人工湖 ダム湖周辺の公園施設、B級漕艇場
全 国	ありみね		88%	12%	有峰ダム	葉詩岳の登山口、植物や野生動物の宝庫 有峰ふるさと自然公園
全 国	利賀ふれあいの森		52%	48%	湧水	樹齢300年のミズナラ、樹齢150年以上の 天然林、コウの貴水
全 国	赤祖父山のブナ林		100%	—	赤祖父池	ブナやミズナラの新緑と紅葉 ヘラブナ釣り、ユキツバキの名称

○ 「とやま水源の森」選定基準

- ①水道・用水等(ダム等)の取水源になっている森林
- ②レクリエーション・教養の場になっている森林
- ③水源かん養機能向上のための森林整備に適切にかつ積極的に実施されている森林
- ④歴史上、文化上価値の高い森林

「とやま水源の森」箇所位置図



資料 森林政策課(平成8年度選定)

(8) 自然公園等の概要

(イ) 自然公園等現況表

種 別	箇所数	面積 (ha)	県土面積に占 める割合(%)	概 要
国立公園	2	79,173	18.64	中部山岳、白山
国定公園	1	1,005	0.24	能登半島
県立自然公園	5	39,576	9.32	朝日、有峰、五箇山、白木水無、医王山
県定公園	17	16,829	3.96	神通峡、呉羽丘陵、高岡古城、俱利伽羅、 庄川峡、大岩眼目、松倉城跡、増山城跡、 夢の平、稲葉山・宮島峡、桜ヶ池、 八乙女山・閑乗寺・片貝・立山山麓・牛岳・ふくおか西山森林・白が峰
自然環境保全地域	11	624	0.15	沢杉、縄ヶ池・若杉、愛本、東福寺、 神通峡、深谷、山の神、池の尻、 日尾御前、常楽寺、谷内谷
合 計	36	137,207	32.30	

(ロ) 自然公園の概要

区 分	名 称	面積(ha)	左のうち特別地域	指定年月日	関 係 市 町 村
国立公園	中部山岳	76,431	73,837	昭和9年12月4日	朝日町、黒部市、魚津市、 上市町、立山町、富山市
	白 山	2,742	2,742	昭和37年11月12日	南砺市
	小 計	79,173	76,579		
国定公園	能登半島	1,005	964	昭和43年5月1日	高岡市、氷見市
県立 自然公園	朝 日	9,623	9,355	昭和48年3月13日	朝日町
	有 峰	11,600	11,600	〃	富山市
	五 箇 山	3,856	3,275	〃	南砺市
	白木水無	11,554	6,473	昭和49年3月30日	富山市、南砺市
	医王山	2,943	1,548	昭和50年2月22日	南砺市
小 計	39,576	32,251			
合 計	8 か 所	119,754	109,794		

(ハ) 県定公園の概要

名 称	面積(ha)	指定年月日	関 係 市 町 村	備 考
神通峡	1,160	昭和42年10月7日	富山市	
呉羽丘陵	487	〃	富山市	一部都市公園と重複
高岡古城	22	〃	高岡市	都市公園と重複
俱利伽羅	758	〃	小矢部市	
庄川峡	835	昭和43年4月16日	砺波市	一部都市公園と重複
大岩眼目	2,880	昭和44年10月25日	上市町	
松倉城跡	1,083	平成4年3月26日	魚津市	
増山城跡	345	〃	砺波市	一部都市公園と重複
夢の平	221	〃	〃	
稲葉山・宮島峡	757	〃	小矢部市	
桜ヶ池	485	〃	南砺市	一部都市公園と重複
八乙女山・閑乗寺	633	〃	砺波市、南砺市	〃
片貝	2,290	平成17年8月17日	魚津市	
立山山麓	980	〃	富山市	
牛岳	2,431	〃	富山市、砺波市、南砺市	
ふくおか西山森林	740	〃	高岡市	
白が峰	722	〃	氷見市	
合 計	16,829			

資料 県自然保護課調(平成20年3月末日現在)

(二) 自然環境保全地域の概要

名称	場所	面積 (ha)	指定年月日	特別地区 指定年月日	野生動植物保護 地区指定年月日	主な保全対象
沢杉 自然環境保全地域	下新川郡入善町 吉原	2.67 (2.67)	昭48年10月20日 県告示 1,037号	昭51年12月25日 県告示 1,234号		黒部川末端扇状地の伏流水とサワスギ等の植生
縄ヶ池・若杉 自然環境保全地域	南砺市大鋸屋	315.70	昭48年10月20日 県告示 1,037号			山地帯における池沼湿原のミズバショウ及びブナ、ミズナラの天然林
愛本 自然環境保全地域	黒部市宇奈月町 中ノ口	11.78 (1.89)	昭51年6月1日 県告示 548号	昭51年12月25日 県告示 1,234号		黒部川扇頂部の地形とウラジロガシ林
東福寺 自然環境保全地域	滑川市東福寺	71.55	昭51年6月1日 県告示 548号			河岸段丘等の地形と安山岩で形成された節理の露頭
神通峡 自然環境保全地域	富山市 寺津・片掛・庵谷	152.68 (45.04)	昭51年6月1日 県告示 548号	昭51年12月25日 県告示 1,234号		神通川のV字峡谷とウラジロガシ、アカンデ林
深谷 自然環境保全地域	富山市八尾町 深谷	8.48 (1.75) ((1.75))	昭53年7月11日 県告示 717号	昭53年12月14日 県告示 1,305号	昭53年12月14日 県告示 1,306号	オオミズゴケ、モウセンゴケ等の湿性植物の群生地とハツチョウトンボの生息地
山の神 自然環境保全地域	南砺市利賀村 阿別当	12.50 (12.50)	昭54年8月7日 県告示 934号	昭55年1月5日 県告示 1号		ブナ、ミズナラの天然林
池の尻 自然環境保全地域	魚津市二ヶ 池ノ尻	1.36 (1.36)	昭56年1月17日 県告示 23号	昭56年2月12日 県告示 116号		県内最大のミズバショウの純群落とモリアオガエル、クロサンショウウオの繁殖地
日尾御前 自然環境保全地域	富山市八尾町 内名	34.94 (34.94)	昭56年11月26日 県告示 1,210号	昭56年11月26日 県告示 1,212号		安山岩質凝灰岩の特異な地形と優れた天然林
常楽寺 自然環境保全地域	富山市婦中町 千里	10.99 (0.70)	昭61年7月9日 県告示 1,046号	昭61年10月17日 県告示 1,567号		低山丘陵地にあるウラジロガシの天然林
やちのたに 谷内谷 自然環境保全地域	南砺市利賀村 百瀬川	1.13 (0.19) ((0.19))	昭61年7月9日 県告示 1,046号	昭61年10月17日 県告示 1,567号	昭61年10月17日 県告示 1,568号	低山地帯におけるオオミズゴケを中心とする湿性植物の群生地
計	11地域	623.78 (101.04) ((1.94))				

資料 県自然保護課(平成20年3月末日現在)

(注) ()内は特別地区面積、(())内は野生動植物保護地区面積。

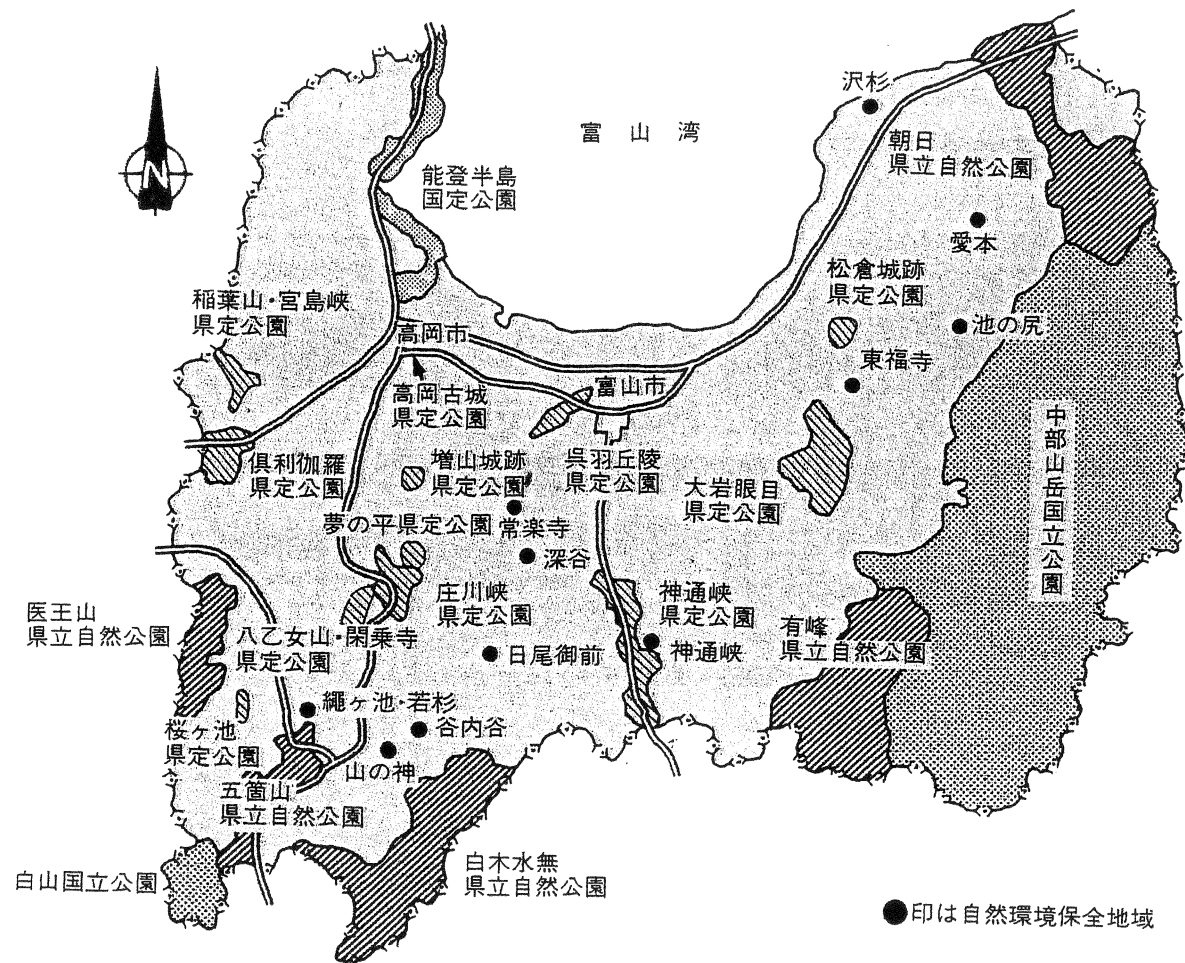
(ホ) 県民公園の概要

種別	名称	規模(ha)	設置の目的	開設年月
都市公園	県民公園新港の森	25	① 公害防止のためのグリーンベルトの確保 ② 県民の休息、散歩、遊戯、運動等総合的なレクリエーションの場の提供	57年10月
	県民公園太閤山ランド	117	県民に休息、観賞、散歩、遊戯、運動等総合的なレクリエーションの場の提供	58年7月
自然風致公園	県民公園頼成の森	115	県民に森林を生かした休養の場の提供	50年4月
	県民公園自然博物館「ねいの里」	13	① 県民に自然に関する学習の場の提供 ② 野生鳥獣の保護	56年6月
	県民公園野鳥の園	78	① 県民に自然探勝の場の提供 ② 野鳥の保護	60年10月
指定公園	中央サイクリングロード	延長約19km	県民公園と有機的かつ一体的に機能する公園	52年4月
	いこいの村	17		54年5月
(遊歩道)	公園街道	延長19.3km	県民公園を結ぶ自然歩道	58年4月

資料 県環境政策課、自然保護課、都市計画課(平成20年3月末日現在)

(注) 中央サイクリングロードには、富山市花ノ木から射水市黒河までの間、遊歩道が併設されている。

(へ) 自然公園等現況図



(9) 林業関係事業等の市町村指定年度等一覧表

事務所別	市町村別	地域森林計画樹立	市町村森林整備計画樹立	特定市町村	大規模林業圏	林業構造改善						
						1次	2次	新	活性化	強化	確立	林業・木材構造
魚津	魚津市	H18	H18	H11	48	44		山59	総3	事業9		林経14
	滑川市	H18	H18	—				山59	総3	事業9		林経14
	黒部市	H18	H18									
	(黒部市)	—	—	H11	48		49・54	山59	総3	事業9		林経14
	(宇奈月町)	—	—	H11	48			山59	総3	事業9		林経14
	入善町	H18	H18	—	48			山59	総3	事業9		林経14
	朝日町	H18	H18	H11	48	42	52	山59	総3	事業9		林経14
富山	富山市	H18	H18									
	(富山市)	—	—	—					総2	事業8		林経14・木材14・林経15
	(大沢野町)	—	—	H11	48		53				集約12	
	(大山町)	—	—	H11	48	43	54	山63		(緊急11)	集約12	
	(八尾町)	—	—	H11	48	44	48	山57	総2	事業8		林経14・木材14
	(婦中町)	—	—	H11					総2	事業8		林経14・木材14
	(山田村)	—	—	H11					総2	事業8		林経14・木材14
	(細入村)	—	—	H11	48				総2	事業8		林経14・木材14
	舟橋村	—	—	—								
	上市町	H18	H18	H11	48	40	54					集約12
立山町	H18	H18	H11	48	41	49	山63				集約12	
高岡	高岡市											
	(高岡市)	H15	H15	H11				地58	総3			
	(福岡町)	H15	H15	H11				地56	地2・総3			
	氷見市	H15	H15	H11		45	51	山62	総6			
	小矢部市	H15	H15	H11		42・46	50	山57	総3			
	射水市											
	(新湊市)	—	—	—								
	(小杉町)	H15	H15	—					総3			
	(大門町)	H15	H15	—					総3			
	(下村)	—	—	—								
(大島町)	—	—	—									
砺波	砺波市											
	(砺波市)	H15	H15	H11					総5	事業11		林経16
	(庄川町)	H15	H15	H11				地56	資6	事業11		
	南砺市											
	(城端町)	H15	H15	H11	48	46	50	山56		事業11		
	(平村)	H15	H15	H11	48	40	51	活60	地2			
	(上平村)	H15	H15	H11	48	39	51					
	(利賀村)	H15	H15	H11	48	39・45	47・53	山活60	中山7		集約13	
	(井波町)	H15	H15	H11				適59		事業11		
	(井口村)	H15	H15	H11					美6	事業11		
(福野町)	H15	H15	H11						事業11			
(福光町)	H15	H15	H11	48	43	47・52	山55	資2	事業11			
富山県							広61					
合計	31	31	26	16	13	14	15	11	4	2	2	

資料 森林政策課ほか調

特用林産			山村振興対策					過疎地域	豪雪対策		辺地数	経済地帯	
			振興山村	山村振興計画樹立					豪雪地帯	特別豪雪地帯			
林産集落	産地化	産地振興		1期	2期	3期	4期	5期					
			松倉	45	50	61				38			中間農業地域
										38		3	平地農業地域
			東布施	45	51					38			平地農業地域
										38	46		中間農業地域
										38			平地農業地域
			宮崎、境 南保、山崎	43	48	55	8	14		38			中間農業地域
										38			都市の地域
										38			中間農業地域
			大山、福沢	46	53	61	9			38	46	3	中間農業地域
	山7		卯花、野積 仁歩、大長谷	47	52	59	6	11		38	48	6	山間農業地域
										38			平地農業地域
			全域	46	52	57	4	11	1	38	46	2	中間農業地域
									1	38	51		山間農業地域
										38			平地農業地域
			大岩、白萩	43	47	54				38	46	2	中間農業地域
A59・A62			東谷	47	53	60	10			38	48	1	中間農業地域
	山2・山4									38			都市の地域
	山2		五位山	47	54	63				38		2	平地農業地域
A57	山6									38		35	中間農業地域
										38		1	平地農業地域
										38			都市の地域
										38			都市の地域
										38			平地農業地域
										38			平地農業地域
										38			平地農業地域
												5	
										38			平地農業地域
										38	54		中間農業地域
									1			11	
			蓑谷	44	51				-	38	54	-	中間農業地域
A63・B58	山3・山7	地9	全域	42	49	57	5	13	-	38	46	-	山間農業地域
A61・A63	山5		全域	41	48	55	4	11	-	38	46	-	山間農業地域
A57・A61			全域	40	49	56	7		-	38	46	-	山間農業地域
									-	38		-	平地農業地域
									-	38		-	平地農業地域
									-	38		-	平地農業地域
			西太美、太美山	44	50	56	3		-	38	54	-	中間農業地域
9	8	1		14	14	12	9	5	3	35	13	71	

(10) 林業関係団体一覧

平成21年3月31日現在

団 体 名	郵便番号	所 在 地	代 表 者	電話番号	FAX番号
富山県森林組合連合会	930-2226	富山市八町6931	代表理事 会長 内藤 邦彦	434-3351	434-1794
富山県山林協会	930-0096	富山市舟橋北町4-19 県森林水産会館	会 長 河合 常則	441-5737	441-5714
(社)とやま緑化推進機構	〃	〃	理事 長 犬島 伸一郎	441-6186	433-6100
富山県樹苗緑化協同組合	〃	〃	理事長 瀬戸 達也	441-6188	433-0361
富山県木材組合連合会	939-0311	射水市黒河新4940	会 長 山田 幸志	(0766) 30-5101	(0766) 30-5102
富山県木材協同組合連合会	〃	〃	理事長 〃	〃	〃
富山県木材青壮年会	〃	〃	会 長 中川 雅文	〃	〃
林業・木材製造業労働災害防止協会 富山県支部	930-2226	県森連内	支部長 内藤 邦彦	434-3351	434-1794
富山県建設業協会	930-0094	富山市安住町3-14 建設会館	会 長 林 茂	432-5576	432-5579
富山県緑化造園土木協会	939-8206	富山市布瀬町2-4-16	〃 橋本 荘八	423-1023	423-7400
(社)富山県建築組合連合会	939-8251	富山市西荒屋25-4	〃 折谷 香	428-8255	428-8277
富山県営林管理委員会	930-8501	県森林政策課内	〃 山口 武雄	444-3386	444-4428
とやま林材業青年会議所	930-2226	県森連内	理事長 荒木 美博	434-3351	434-1794
富山県林業研究グループ協議会	〃	〃	会 長 武田 秀和	〃	〃
富山県水源林造林協議会	930-0096	富山市舟橋北町4-19 県森林水産会館	〃 澤崎 義敬	431-4292	442-5501
富山県林業構造改善協議会	930-2226	県森連内	〃 内藤 邦彦	434-3351	434-1794
富山県幹線林道整備推進協議会	930-0096	県山林協会内	〃 河合 常則	441-5737	441-5714
富山県林業用優良種苗需給調整協議会	930-8501	県森林政策課内	〃 柴田 敏秋	444-3389	444-4428
富山県林政協議会	〃	〃	〃 〃	444-3388	〃
富山県森林審議会	〃	〃	〃 長井 真隆	444-3385	〃
富山森林管理署	939-8214	富山市黒崎字塚田割591-2	署 長 加藤 元之	424-4931	424-4934
(独)森林総合研究所森林農地整備センター 富山水源林整備事務所	930-0096	富山市舟橋北町4-19 県森林水産会館	所 長 山崎 義忠	431-4292	442-5501
(社)富山県農林水産公社	〃	〃	理事長 齋田 道男	441-7394	432-7086
(財)花と緑の銀行	939-2713	富山市婦中町上轡田42	〃 石井 隆一	466-2425	465-5923
富山港植物検疫協会	931-8356	富山市岩瀬海岸通り5	会 長 金尾 雅行	437-9430	437-9430
伏木富山新港植物検疫協会	934-0095	高岡市石丸2-2 富山新港木材会館内	〃 柴 秀木	(0766) 82-5523	(0766) 82-2364
(株)富山県木材管理センター	931-8358	富山市東岩瀬町海岸通り7-2	代表取締役 社長 植出 耕一	438-2188	438-2531
富山県森林・木材研究所振興協議会	939-0311	県木連内	会 長 西村 亮彦	432-5057	441-8468
富山県素材生産組合	932-0231	南砺市山見1721 島田木材内	理事長 西村 亮彦	(0763) 82-0124	(0763) 82-0792
富山県しいたけ生産者協会	930-2226	県森連内	会 長 六田 敏夫	434-1740	434-1799

注:明記のない限り、電話・FAX番号の市外局番は076

県森林政策課ほか調