

平成 17 年 度

富 山 県 林 業 統 計 書

平成19年3月刊行

富 山 県 農 林 水 産 部

はじめに

富山県は、植生自然度本州一と評価され、その県土の3分の2を占める森林は、多種多様な動植物が生息・生育する環境として適しているとともに、洪水や山崩れ、なだれなどの災害から県民の暮らしを守り、また、そこから流れ出す豊かな水は、飲料水や農業・工業用水として利用され、神秘の海「富山湾」の水産資源を育むなど、私たちの生活や産業を支えています。

しかしながら、木材価格の低迷による林業採算性の悪化や山村地域の生活様式の変化等により、手入れの行き届かない森林が増加し、水土保持機能や二酸化炭素吸収源としての働き、生物多様性の保全など、森林の持つ公益的な機能の低下が全国的な問題となっています。

また、県内においては、近年、クマ騒動や風雪による大面積の倒木被害、カシノナガキクイムシによるナラ類の集団枯損被害の発生などを契機に、森林に対する県民の関心が高まっています。

一方、再生産可能で、生産・加工、利用などの過程で二酸化炭素の増減に影響が少ない資材である木材の持続的な生産と利用は、地球温暖化の防止や資源循環型社会の構築に不可欠なことから、公益的機能を維持・向上させつつ木材資源の確保と生産を図ることが重要となっています。

このため、県では、県民全体でとやまの森を守り育てる新たな仕組みづくりの一環として、「水と緑に恵まれた県土の形成と心豊かな県民生活の実現に寄与すること」を目的に、富山県としての森づくりの理念、施策の基本方針、県の計画策定、新たな施策の財源とする「水と緑の森づくり税」の導入などを盛り込んだ、総合的な条例として「富山県森づくり条例」を平成18年6月に制定しました。

さらには、この条例に基づき、とやまの森づくりを総合的かつ計画的に推進するための基本的事項を定めた「富山県森づくりプラン」を平成18年10月に策定したところであり、今後は、このプランに沿って、水と緑に恵まれた県土を支える多様な森づくりと、とやまの森を支える人づくりなどを推進することとしております。

本書が、本県の森林・林業・木材産業など各種施策の展開を図るうえで必要となる情勢分析や事業計画立案等の基礎資料として、関係の方々に広く活用いただければ幸いに存じます。

おわりに、本書の編集にあたり、貴重な資料を提供いただきました関係各位に深く感謝申し上げます。

平成19年3月

富山県農林水産部長

寺 林 敏

利用される方々に

1. 本書は、県森林政策課、自然保護課、統計調査課、林業技術センター、北陸農政局富山統計事務所、県森林組合連合会、その他関係官公署・団体から収集した資料により編集してあります。
2. 本書は原則として、平成13年(年度・暦年)から平成17年(年度・暦年)の5ヶ年間の資料に基づき作成したものです。
3. 特に注記しない限り、年度は平成18年3月31日現在で、年次は17年12月31日現在のものです。
4. 各統計の単位は、表の右肩に示してあります。また、単位以下は四捨五入を原則としたため、各数の計が総数に一致しない場合があります。
5. 統計表の符号の用法は次のとおりです。
 - 0 …… 数値が単位未満のもの
 - …… 該当数値がないもの
 - … …… 該当数値不詳のもの
6. 市町村合併により平成16年11月1日に砺波市、南砺市、平成17年4月1日に富山市、同年11月1日に高岡市、射水市、平成18年3月31日に黒部市が新たに誕生しましたが、それぞれの新市に記載してある数値は、新市を対象とした調査数値があるものに対してはその数値を、合併前の市町村を対象とした調査数値しかないものについては合併前の市町村の数値を単純に合算して記載してあります。
7. 本書の統計資料についての問合せ等は、各表脚注に掲げた諸機関又は県森林政策課にお願いします。

目 次

	頁
富山県林業の概況	1 ~ 15
統 計 表	
1 人口・土地	
(1)人口・就業者数	18 ~ 19
(2)土地	20 ~ 21
2 森林の概況	
(1)市町村別所有形態別森林面積	22 ~ 23
(2)市町村別林種別面積、蓄積(民有林)	24 ~ 27
(3)全県森林計画区別、樹種別森林資源表(民有林)	28 ~ 29
(4)全県森林計画区別、樹種別齢級別森林資源表(民有林)	30 ~ 50
(5)私有林の市町村別、所有形態別森林面積	52 ~ 53
(6)市町村別標高階別森林面積(民有林)	54 ~ 55
(7)市町村別傾斜階別森林面積(民有林)	56 ~ 57
(8)市町村別ゾーニング別森林面積(民有林)	58
3 森林計画	
(1)森林施業計画認定実績(平成14年度以降)	60 ~ 61
(2)森林施業計画認定実績(団地共同、属人単独)	62
4 造林	
(1)造林実績	64 ~ 65
(2)山行苗木需給実績	66
(3)林業用種苗生産者経営体別苗畑面積	66
(4)採種園(育種母樹林)の状況	67
(5)採穂園(育種母樹林)の状況	67
(6)民有林適地適木調査実績(土壌型別分布表)	68 ~ 69
5 林道・作業道(路)	
(1)林道現況	70 ~ 71
(2)林道事業実績	72 ~ 73
(3)作業道(路)現況	74 ~ 75

(4)市町村別作業道(路)開設実績	．．．．．	76 ～ 77
(5)大規模林業圏開発林道事業の概況	．．．．．	78 ～ 79
(6)林道災害復旧事業実績	．．．．．	80
6 林業機械		
(1)林業機械の推移	．．．．．	81
(2)高性能林業機械の推移	．．．．．	81
7 林業構造改善事業		
(1)林業構造改善事業実施市町村位置図	．．．．．	82 ～ 83
(2)市町村別事業実績総括表	．．．．．	84 ～ 85
(3)第一次林構	．．．．．	86
(4)第二次林構	．．．．．	87
(5)新林構	．．．．．	88 ～ 89
(6)活性化林構実施状況	．．．．．	90 ～ 91
(7)強化林構実施状況	．．．．．	92 ～ 93
(8)確立林構実施状況(緊急林構含)	．．．．．	94 ～ 95
(9)林業・木材産業構造改革事業実施状況	．．．．．	96 ～ 97
(10)強い林業・木材産業づくり交付金・森林づくり交付金実施状況	．．．．．	98 ～ 99
8 林業金融		
(1)農林漁業金融公庫の貸付実績	．．．．．	100 ～ 101
(2)林業改善資金の貸付実績	．．．．．	100 ～ 101
(3)木材産業等高度化推進資金の貸付状況(年度末貸付残高)	．．．．．	100 ～ 101
9 林産物		
(1)素材需給量	．．．．．	102 ～ 103
(2)素材生産量(用途別、樹種別)	．．．．．	102 ～ 103
(3)製材動態	．．．．．	102 ～ 103
(4)製材用素材の樹種別入荷量	．．．．．	104 ～ 105
(5)木材チップ需給状況	．．．．．	104 ～ 105
(6)木材チップ工場数	．．．．．	104
(7)しいたけほだ木伏込状況並びに特用林産物生産量	．．．．．	106 ～ 107

10 森林被害

(1) 森林病害虫等防除実績	108
(2) 森林国営保険契約と損害てん補実績	109

11 森林組合

(1) 森林組合連合会の構成	110 ~ 111
(2) 森林組合の構成	110 ~ 111
(3) 森林組合の事業内容	110 ~ 111
(4) 森林組合の状況	112
(5) 生産森林組合	113
(6) 下刈作業学生(草刈り十字軍)実績	114 ~ 115

12 林業労働, 入会林野, 林業後継者

(1) 林業担い手数	116 ~ 117
(2) 入会林野等整備事業実績	118
(3) 林業グループ(林業研究グループ)の現況	118
(4) 青年林業士・指導林家・青年伐木造材士・林業作業士 (グリーンワーカー)・普及指導協力員の現況	119 ~ 122
(5) 花とみどりの少年団の現況	124 ~ 125

13 県営林

(1) 県有林種別面積	126
(2) 県行造林種別面積	127
(3) 県有林の現況	128
(4) 県行造林の現況	129 ~ 130
(5) 水源林造成基金による取得用地	131

14 治山

(1) 治山事業実績	132 ~ 136
(2) 緊急治山等事業、施設災害復旧事業および県単治山事業実績	137 ~ 140
(3) 山地災害危険地区数	141

15 保安林

(1)保安林の種類別面積表	142 ~ 145
(2)保安林の解除実績表	146 ~ 147
(3)林地開発許可状況	148 ~ 149
(4)林地開発連絡調整状況	150 ~ 151

16 鳥獣保護及び狩猟

(1)狩猟者登録証交付状況	152
(2)狩猟者登録を受けた者による鳥類捕獲数	152
(3)狩猟者登録を受けた者による獣類捕獲数	152
(4)有害鳥獣として捕獲された鳥類	153
(5)有害鳥獣として捕獲された獣類	153
(6)鳥獣保護区等一覧表	154 ~ 156

17 緑化

(1)緑の羽根募金状況	157
-------------	-----

18 試験研究

(1)林業試験場	158 ~ 159
(2)木材試験場	160 ~ 161

19 付表

(1)林業行政年表	162 ~ 163
(2)森林・林業振興計画等関連図	164 ~ 165
(3)とやま森林浴の森、箇所一覧及び箇所位置図	166 ~ 168
(4)県市町村の木・花木・花の一覧表	169
(5)とやま花の名所、箇所一覧及び箇所位置図、花ごよみとやま	170 ~ 173
(6)富山さくらの名所、箇所一覧及び箇所位置図、さくら開花カレンダー	174 ~ 175
(7)とやま水源の森、箇所一覧及び箇所位置図	176 ~ 177
(8)自然公園等の概要	178 ~ 181
(9)林業関係事業等の市町村指定年度一覧表	182 ~ 183
(10)林業関係団体一覧	184

富山県林業の概況

森林・林業・林産業の主要指標

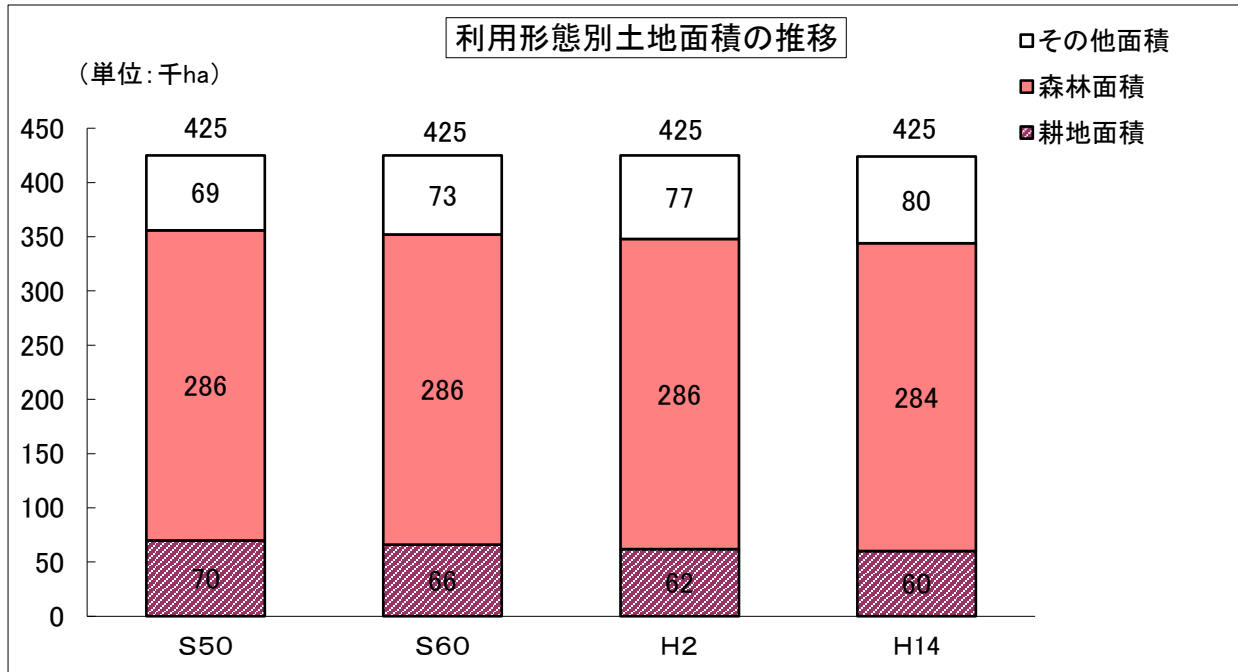
区 分	単位	数値	全国順位	備考(出典・調査時期)		
総土地面積	千ha	425	33	全国市町村要覧(総務省自治行政局市町村課)平成14年版		
森林面積	千ha	285	32	森林資源現況調査(林野庁計画課)H14.3.31現在		
森林率	%	67	26	〃		
民 有 林	面積	千ha	178	38	〃	
	蓄積	千m3	31,385	37	〃	
	人 工 林	面積	千ha	49	42	〃
		率	%	27	45	〃
	蓄積	千m3	15,477	41	〃	
素材生産量	千m3	55	41	平成17年木材需給報告書(農林水産省統計情報部)		
しいたけ生産量	t	1,201	18	森林政策課調べ・H17年次(生)		
なめこ生産量	t	359	12	〃		
林家戸数	戸	7,107	46	2000年世界農林業センサス H12.2.1時点		
林業就業者数	人	232	44	平成17年国勢調査 H17.10.1時点		
林業産出額	千万円	257	37	平成16年次生産林業所得統計報告書(農林水産省統計情報部)		
生産林業所得	千万円	126	38	〃		
森林組合数	組合数	8	40	2006森林・林業統計要覧 H17年3月末		
素材需要量	千m3	992	8	平成17年木材需給報告書(農林水産省統計情報部)		
外材依存率	%	93.2	2	〃		
製材工場数	工場	144	34	〃		
民有林林道密度	m/ha	8.7	2	民有林森林整備施策のあらまし・H16年度末		
保安林率	%	69	1	2006森林・林業統計要覧 H17年3月末		

注:出典・調査時点の違いにより、数値が次ページ以降の数値と一致しない場合がある。

1 森林資源の現況

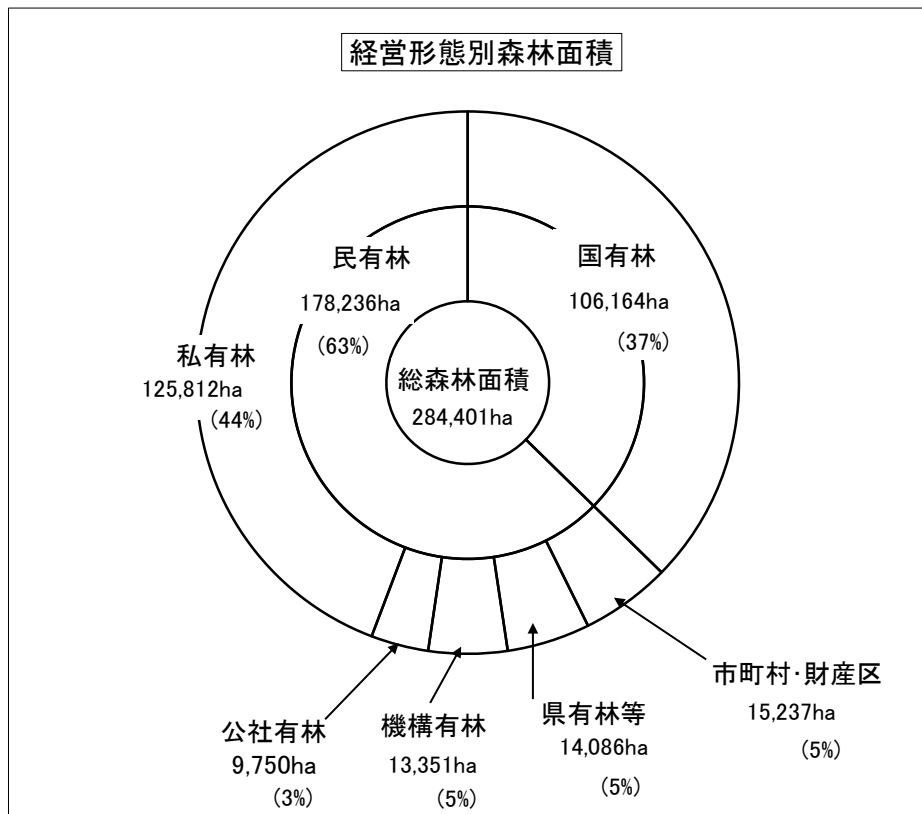
(1) 土地利用

本県の森林面積は285千haで、総土地面積425千haの67%を占め、全国平均とほぼ同じである。



(2) 経営形態別森林面積

経営形態別森林面積は国有林が37%、民有林63%であり、そのうち、私有林は民有林の71%を占めている。

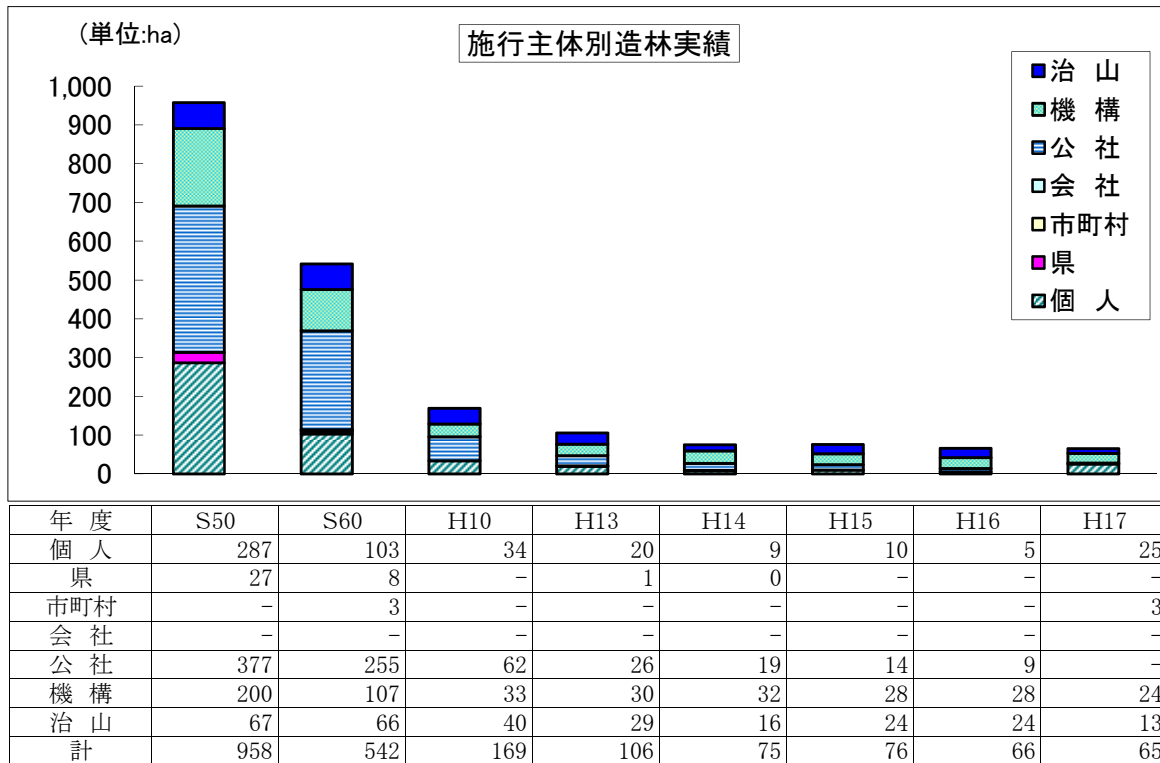


(平成18年3月31日現在)

2 造林等

(1) 人工造林の推移

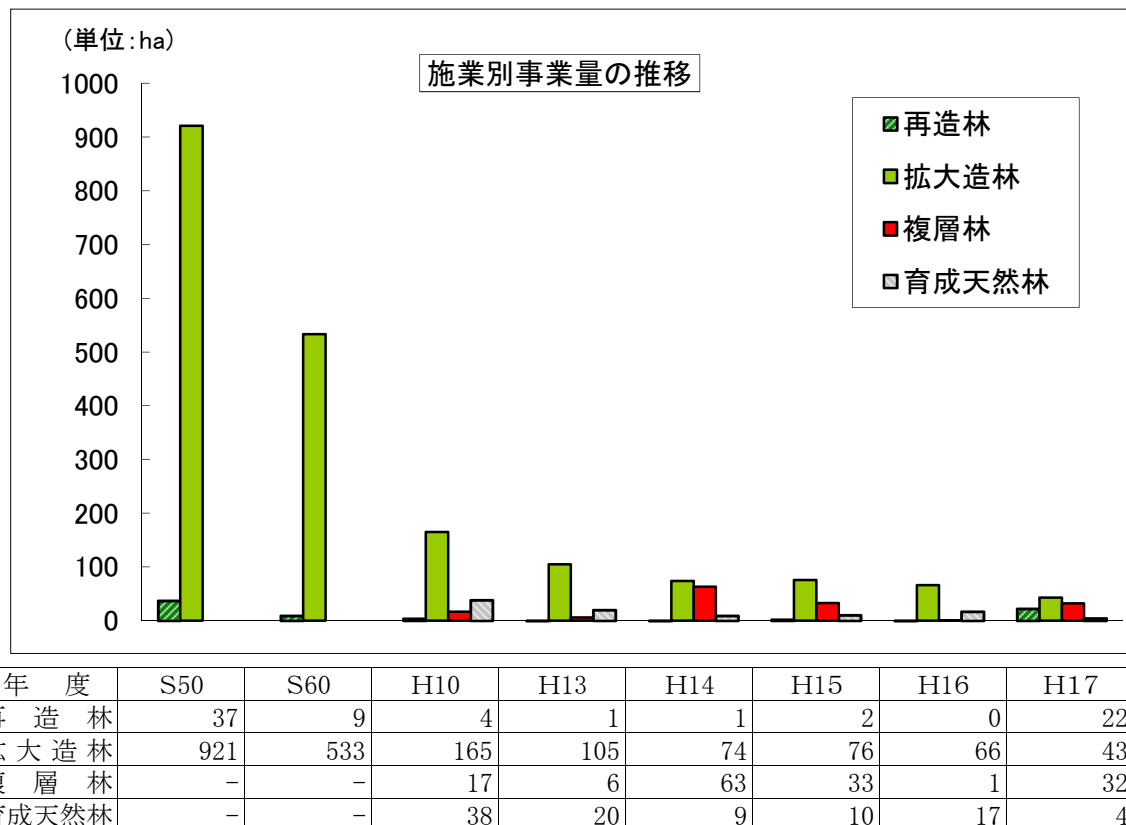
本県の造林実績は昭和42年度の2,232haをピークに減少を続け、平成17年度には65haと最盛時の3%に落ち込んでいる。



※ 実績は、拡大造林、再造林のみ。

(2) 人工造林・複層林・育成天然林整備の推移

最近は、再造林、拡大造林、育成天然林は横ばい傾向にある。

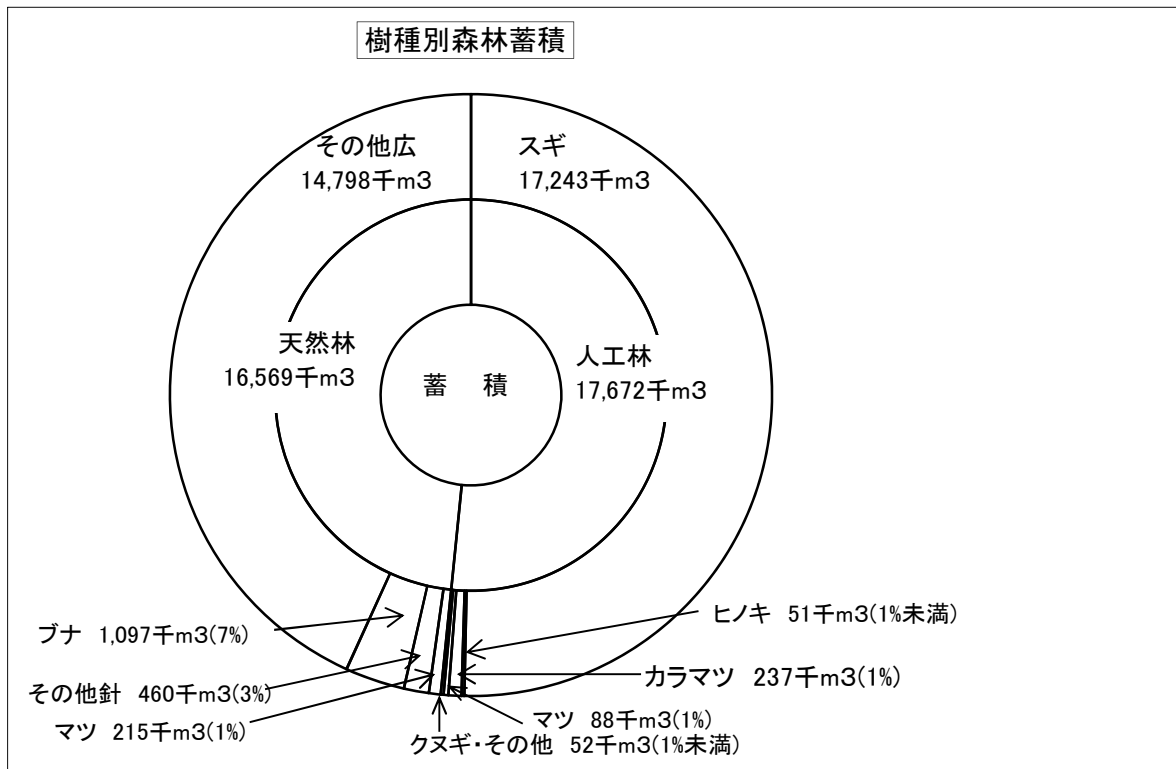
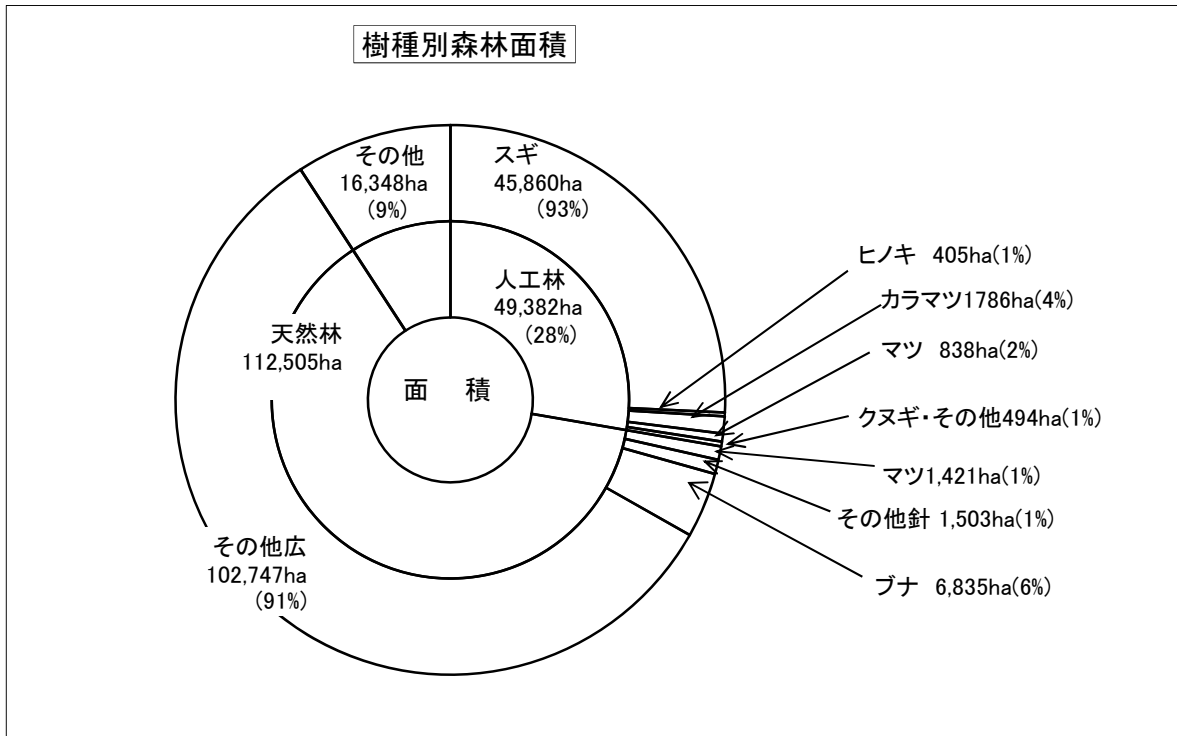


※ 事業量には、機構を含む。複層林は樹下植栽を含む。

(3) 民有林の樹種別森林面積及び蓄積

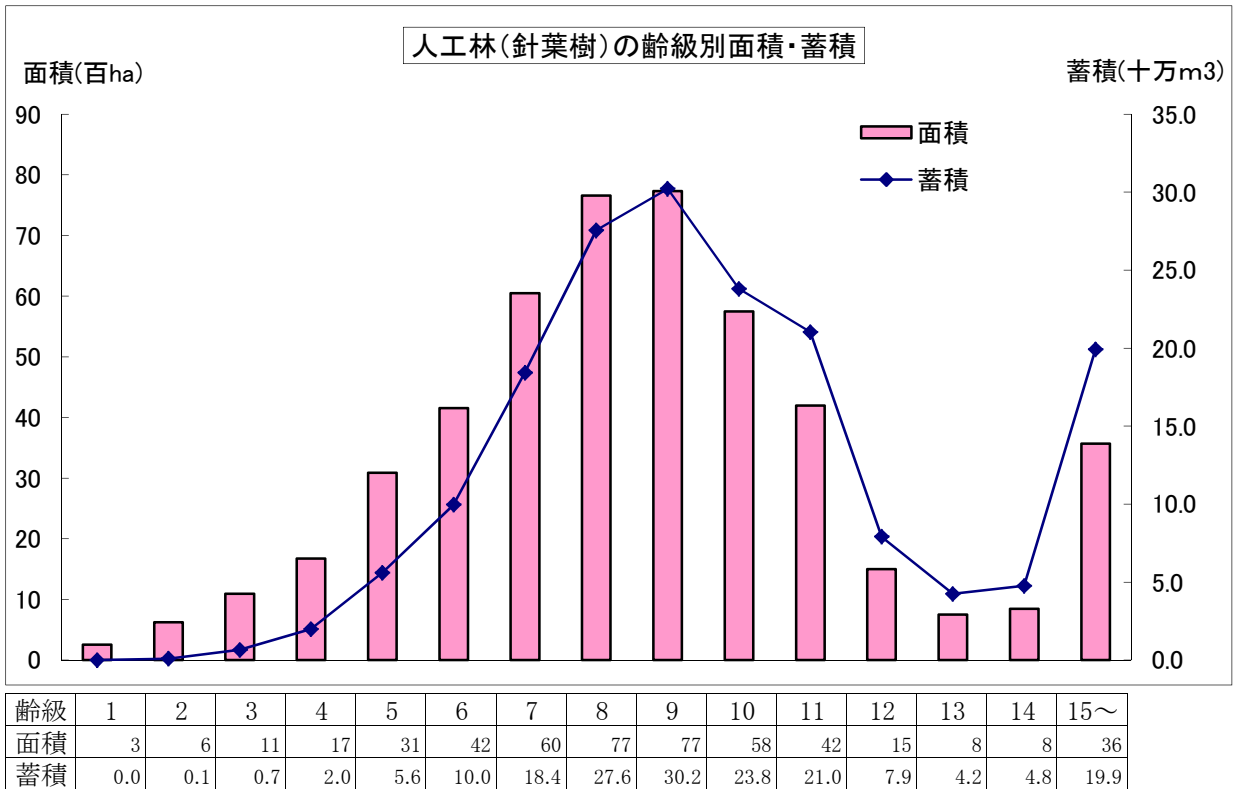
樹種別面積構成は針葉樹が 29.1% (スギ25.8%、マツ類2.3%、ヒノキ0.2%、その他針0.8%)
 広葉樹 61.7%、その他9.2%である。

樹種別蓄積構成は針葉樹が 53.4% (スギ50.5%、マツ類1.6%、ヒノキ0.1%、その他針1.2%)
 広葉樹 46.6%である。



(4) 民有林人工林(針葉樹)の齢級構成

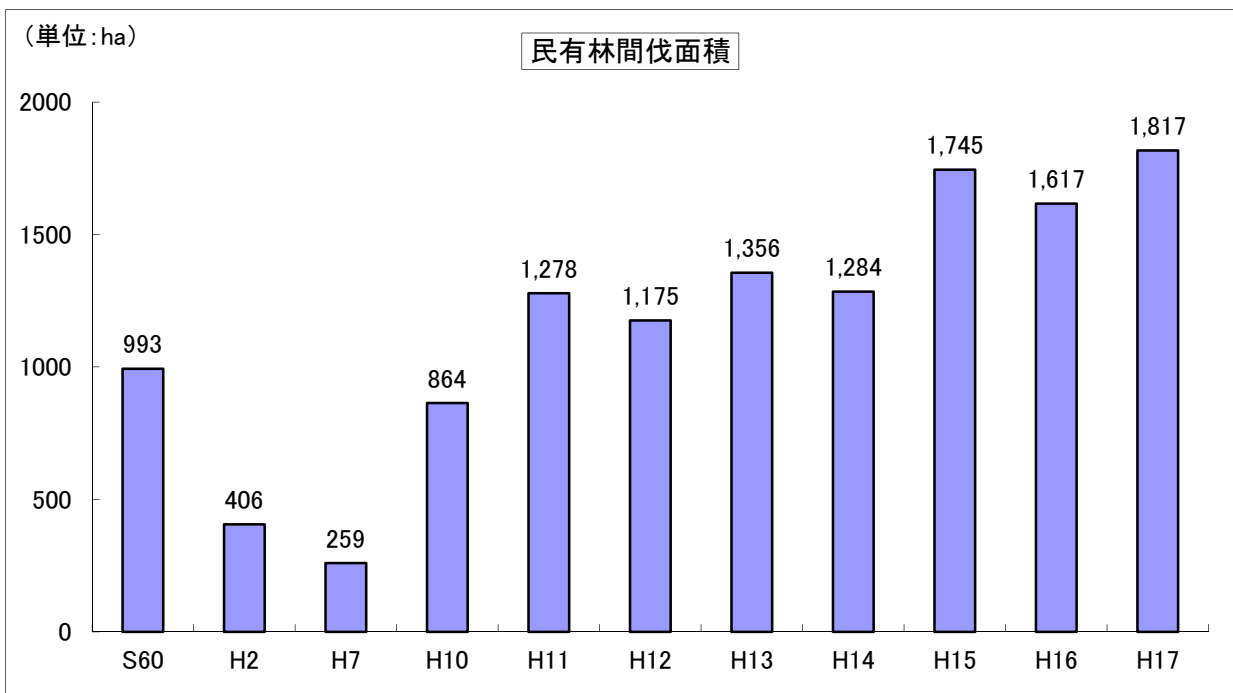
保育を必要とする7齢級以下(35年生以下)の森林面積割合は35%である。



(5) 民有林間伐実績

緊急間伐5ヶ年対策(平成12年～平成16年)での実績は5,000haの計画に対して7,177(144%)であった。

平成17年から平成19年までの3ヶ年は緊急間伐推進3ヶ年対策として4,200haの間伐を目標としている。

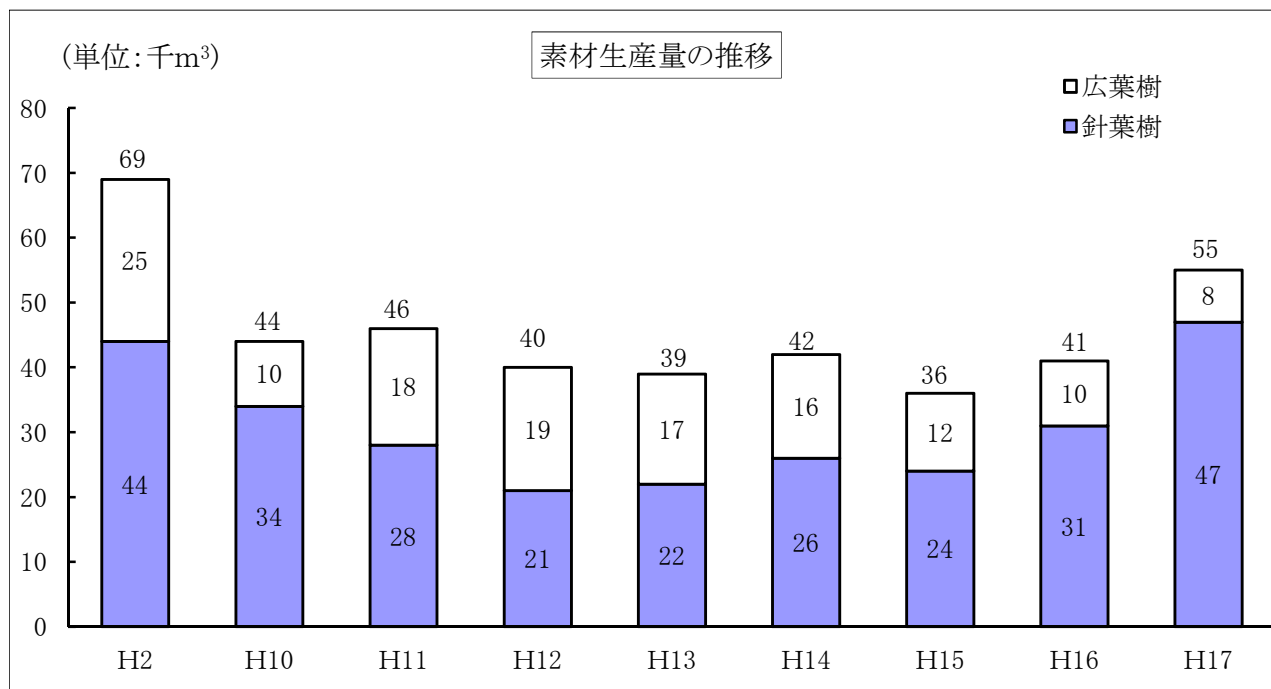


3 林産物生産

(1) 木材

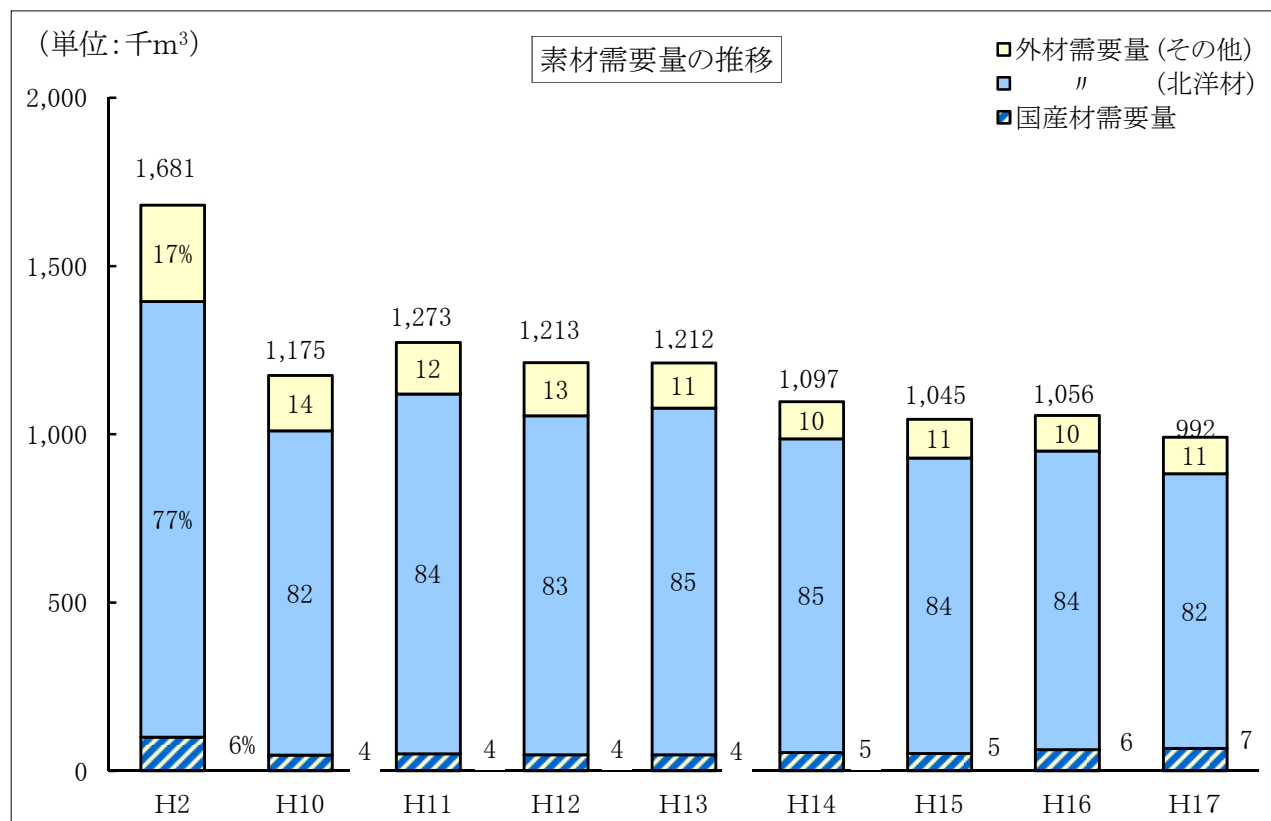
(ア) 素材生産

素材の生産量は、昭和39年の261千 m^3 をピークとして、平成17年は55千 m^3 と最盛時の21.1%に落ち込んでいる。



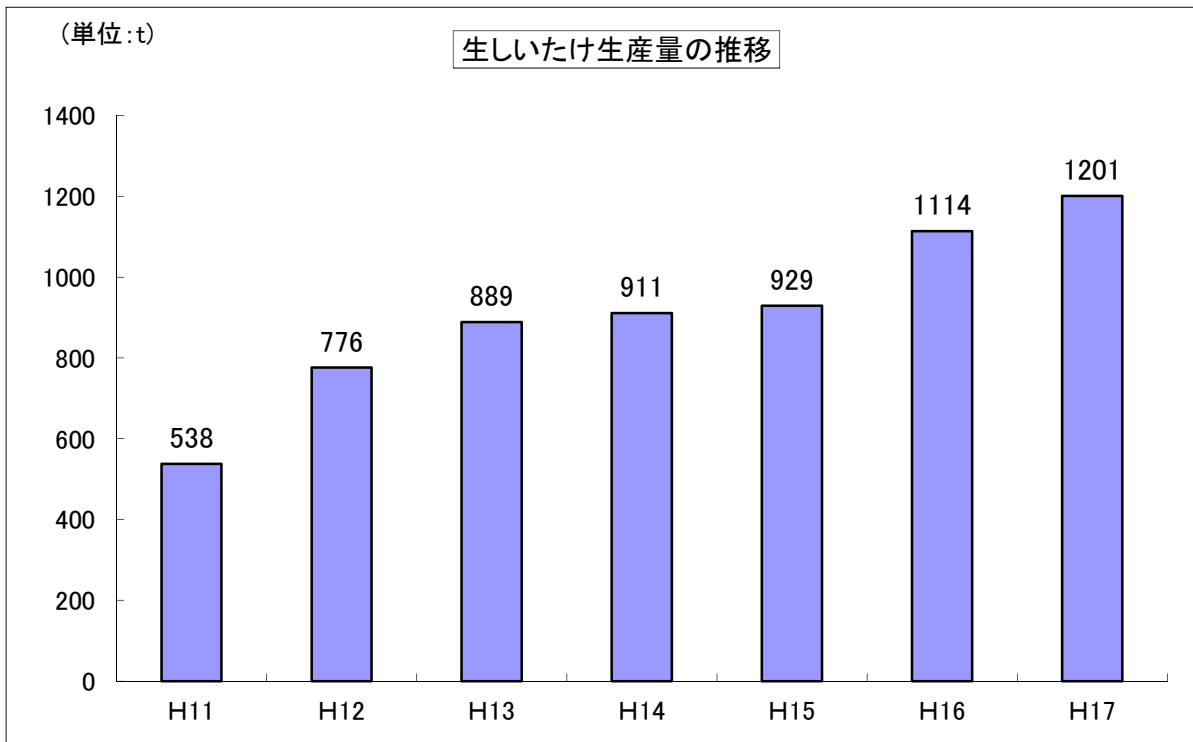
(イ) 木材の需要(素材)

国産材、外材別では外材が93%を占めており、典型的な外材主導型の需給構造となっている。

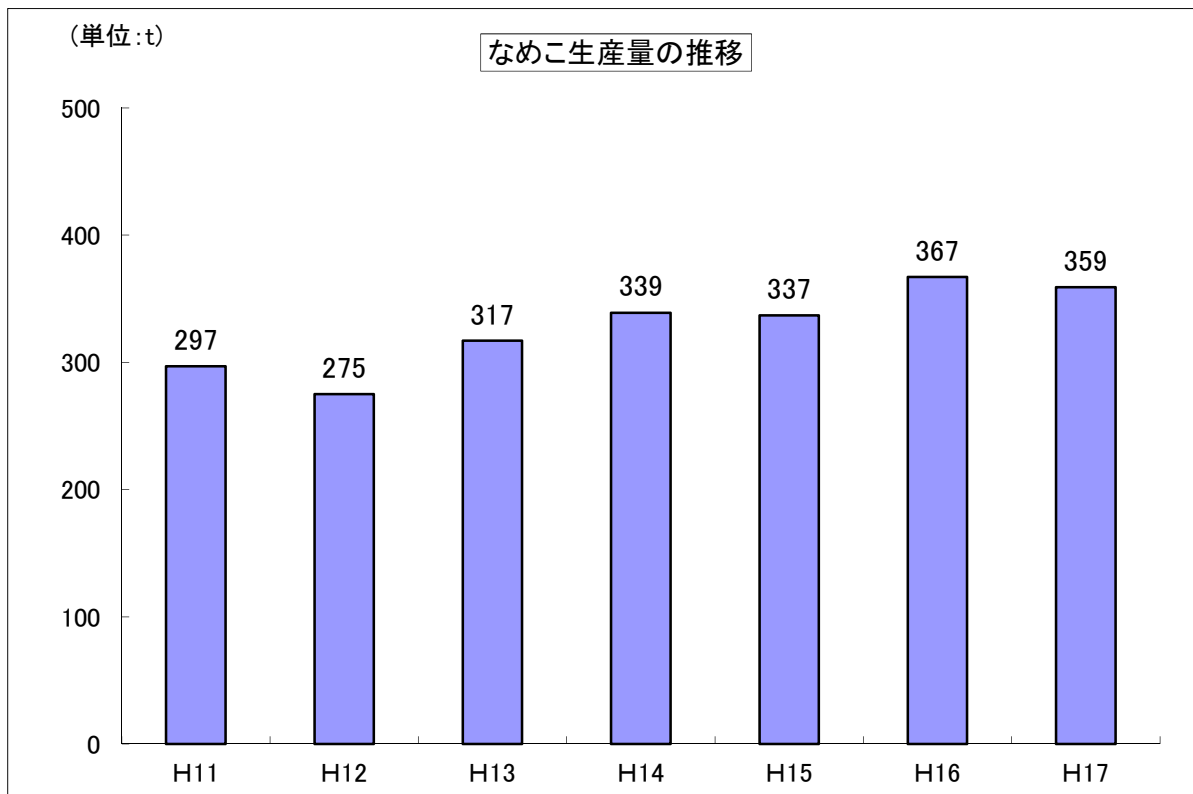


(2) 特用林産

(ア) 生しいたけ



(イ) なめこ



4 森林組合

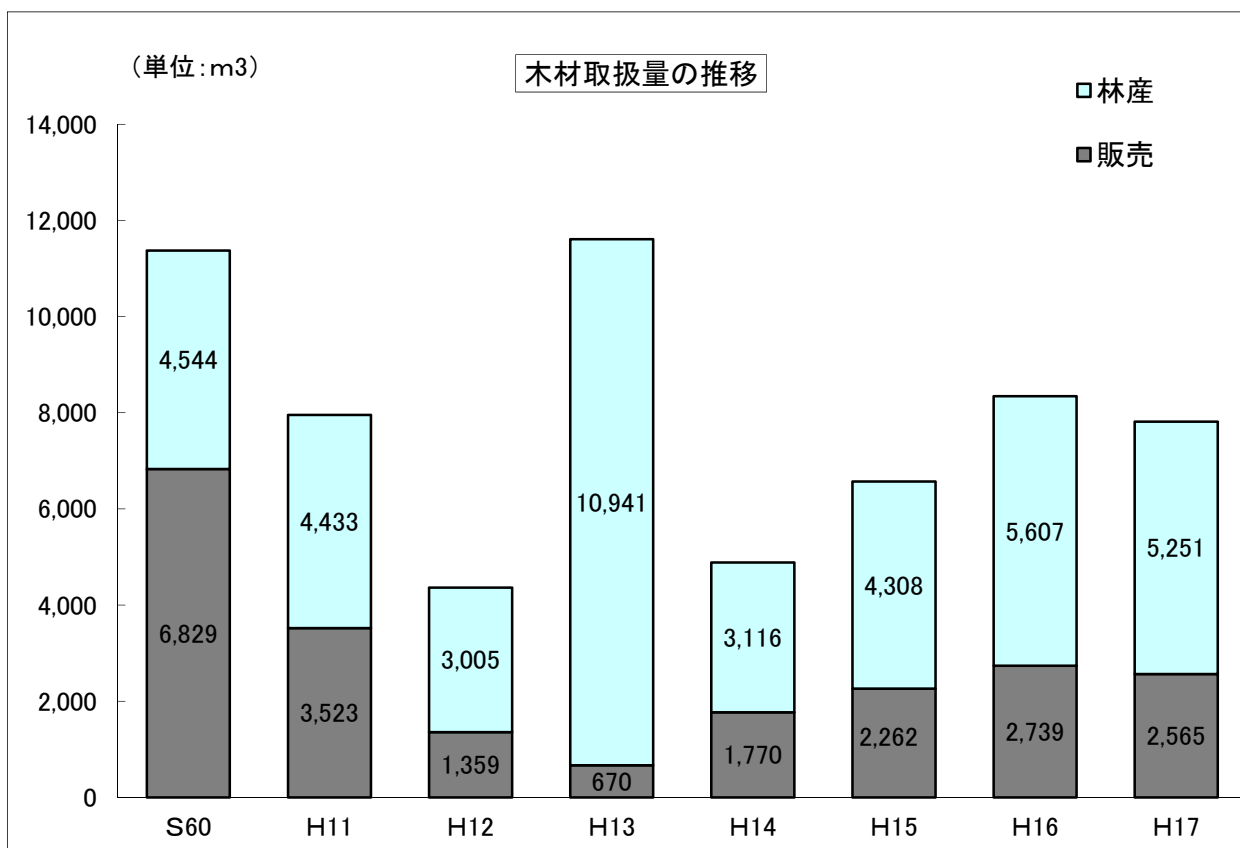
(1) 森林組合の概況

森林組合の平成17年度末総数は、8組合である。

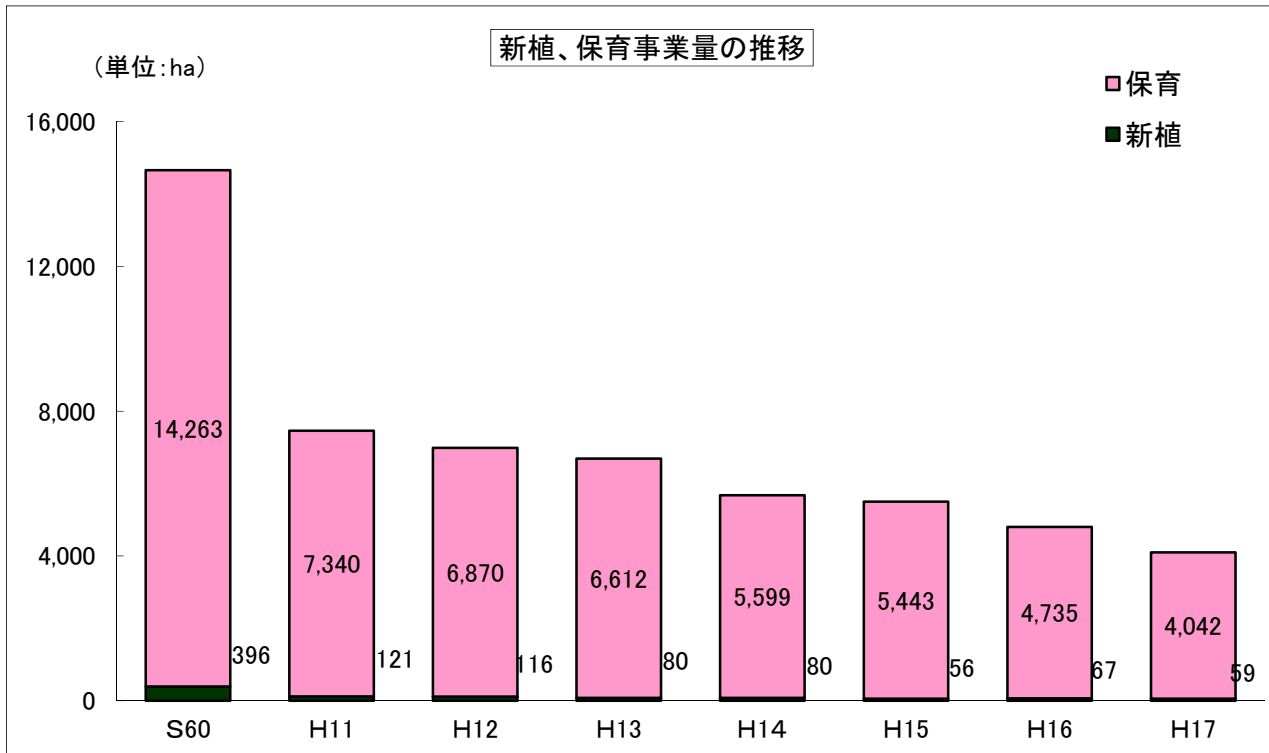
森林組合の推移

区 分	S60	H11	H12	H13	H14	H15	H16	H17
森 林 組 合 数	15	8	8	8	8	8	8	8
森 林 組 合 員 (人)	25,928	25,134	25,131	25,119	25,145	25,134	25,194	25,178
組 合 員 森 林 所 有 面 積 (ha)	152,165	146,707	146,526	146,526	146,530	146,532	146,663	145,963
払 込 済 出 資 金 額 (千 円)	324,418	419,209	419,870	420,392	425,503	426,292	431,478	432,757
当 期 剰 余 金 (千 円)	31,002	102,652	100,987	99,292	24,536	53,259	26,134	3,209

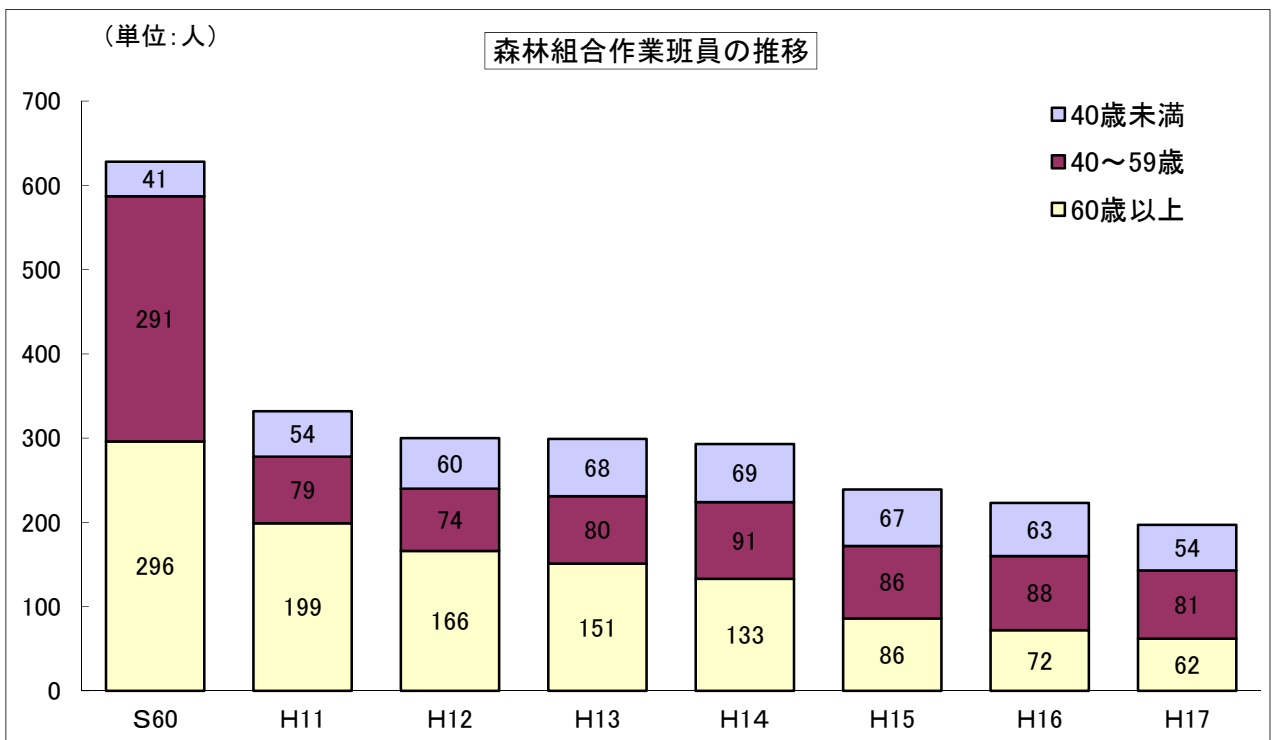
(2) 木材取扱量



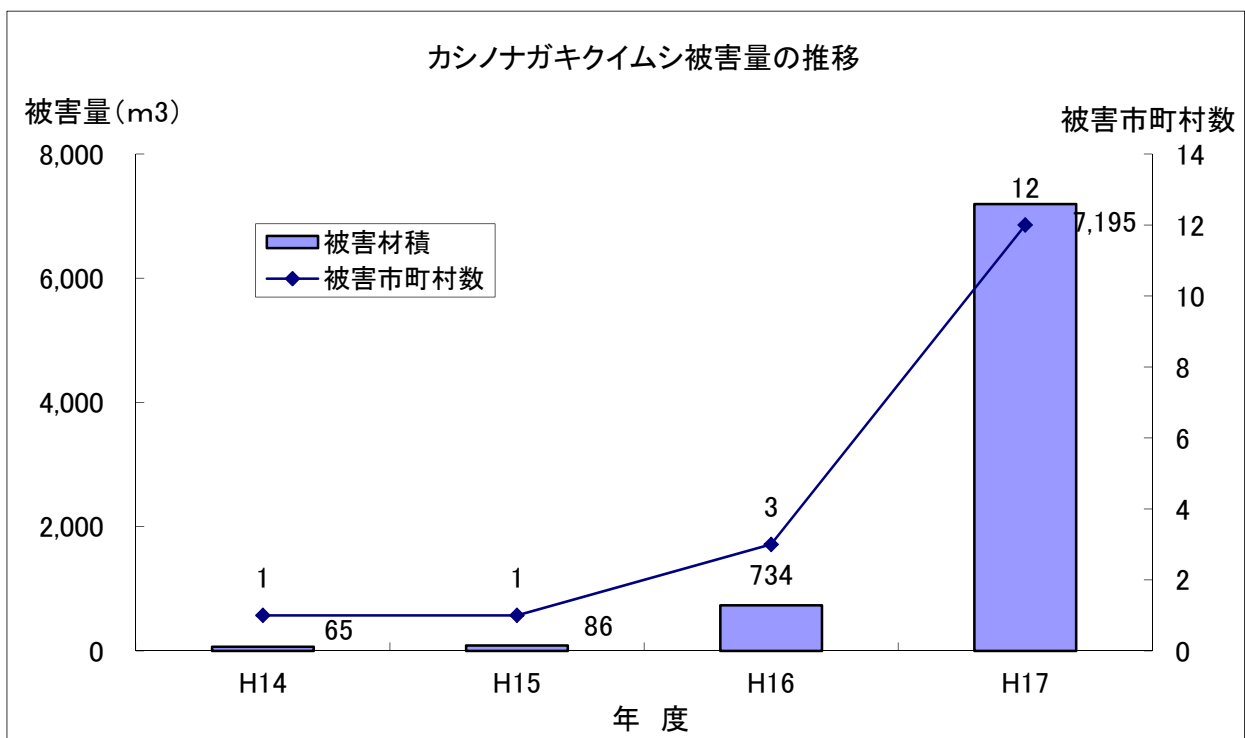
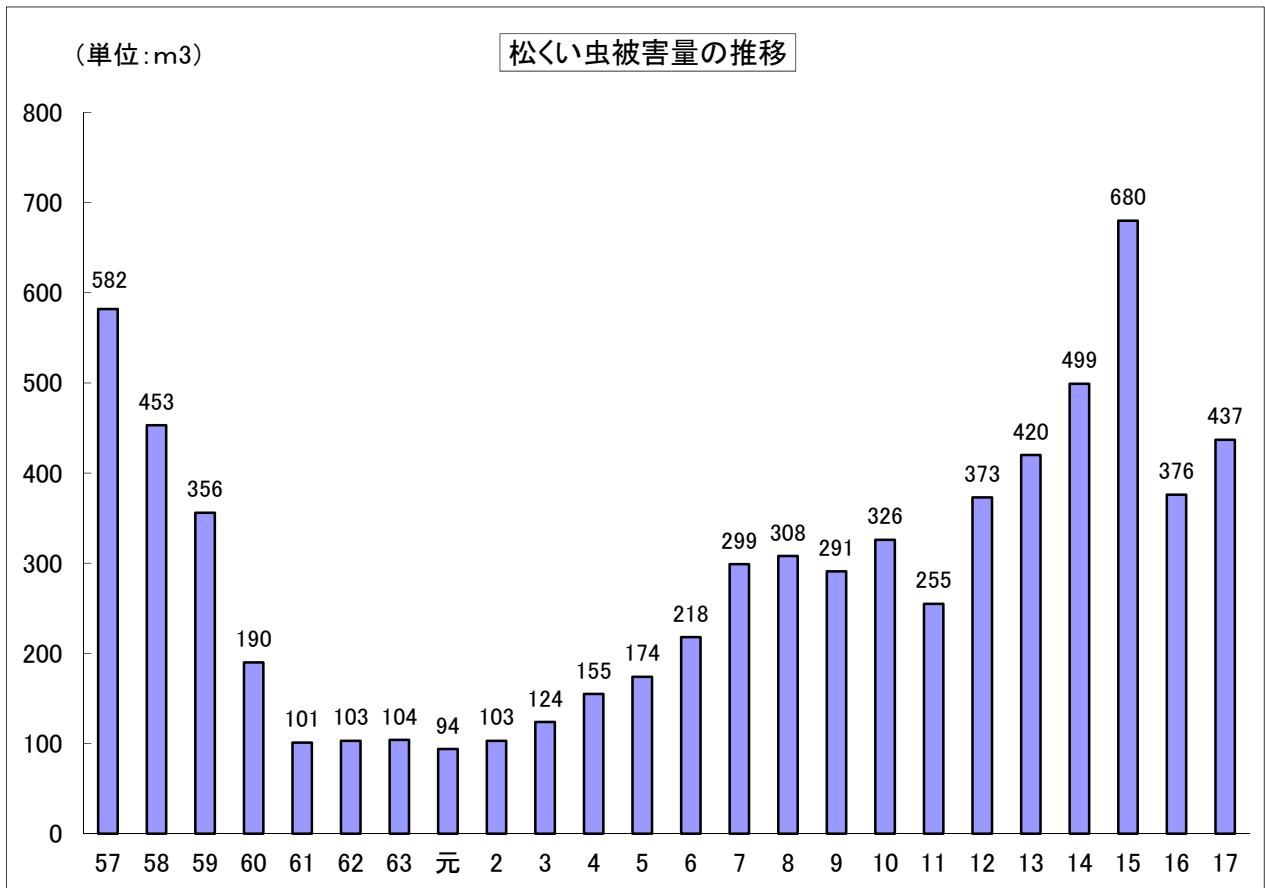
(3) 森林造成事業



(4) 森林組合作業班員

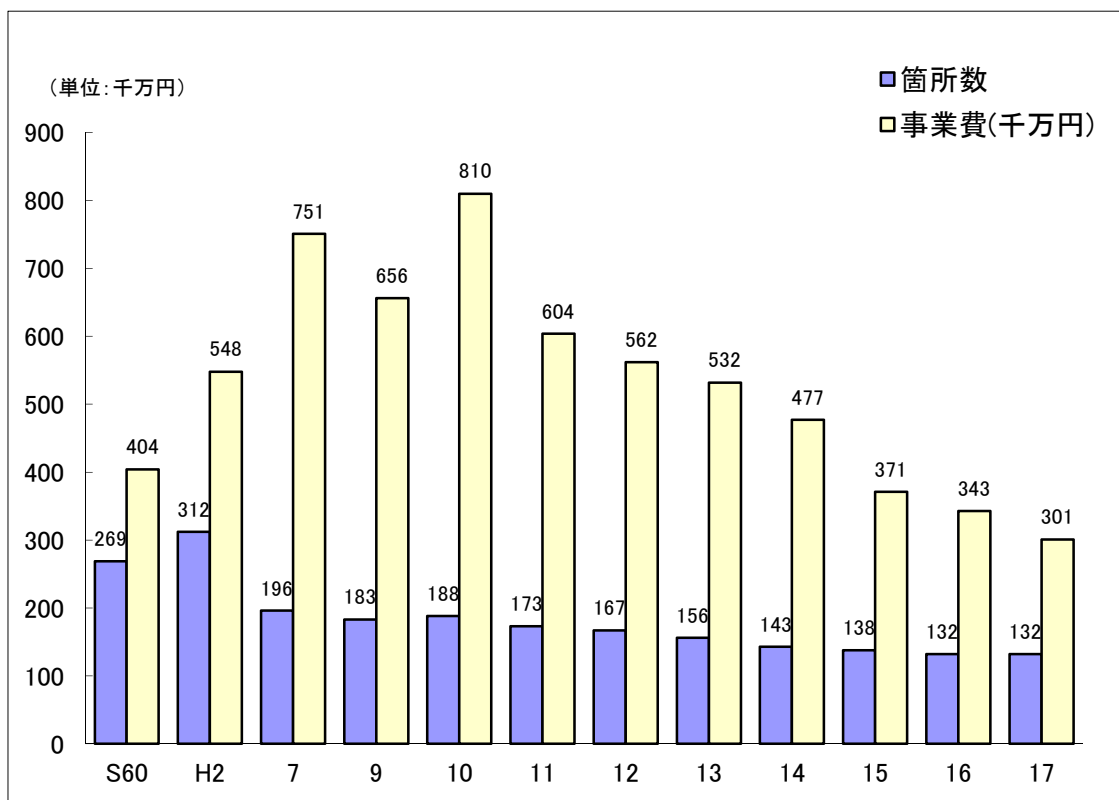
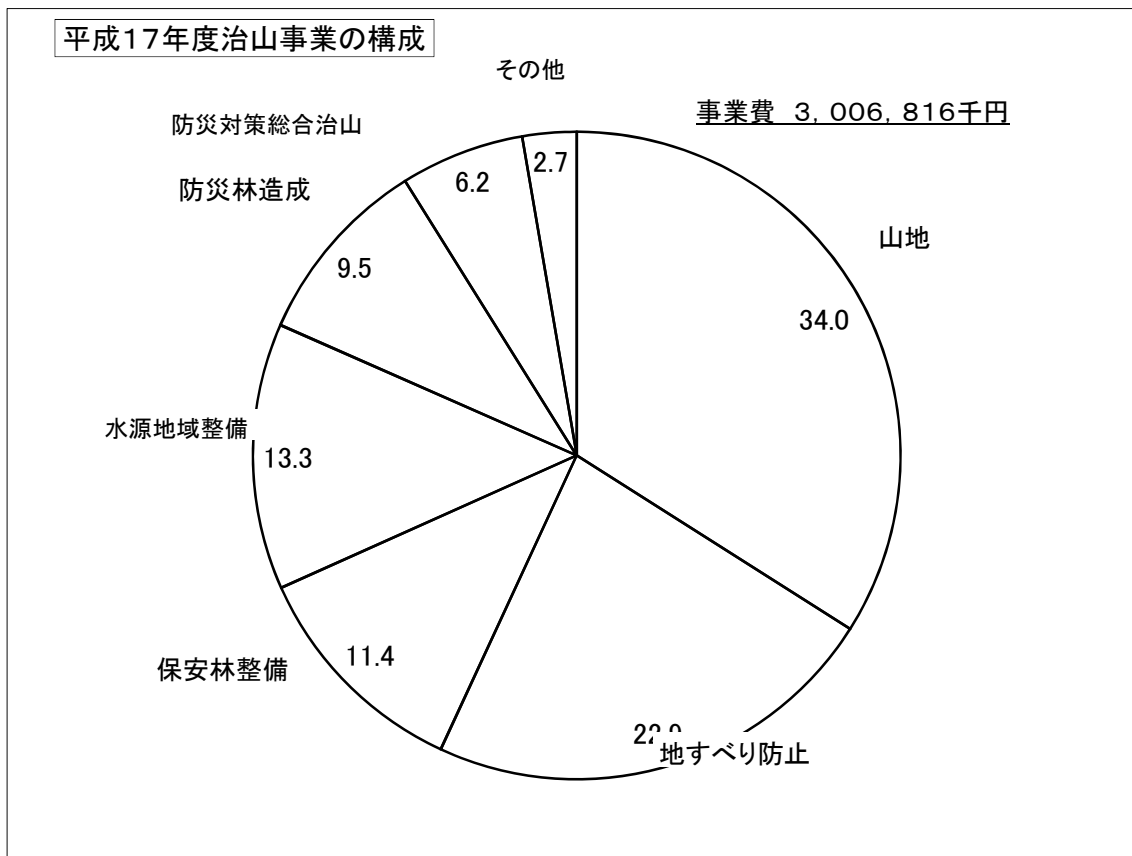


5 森林被害

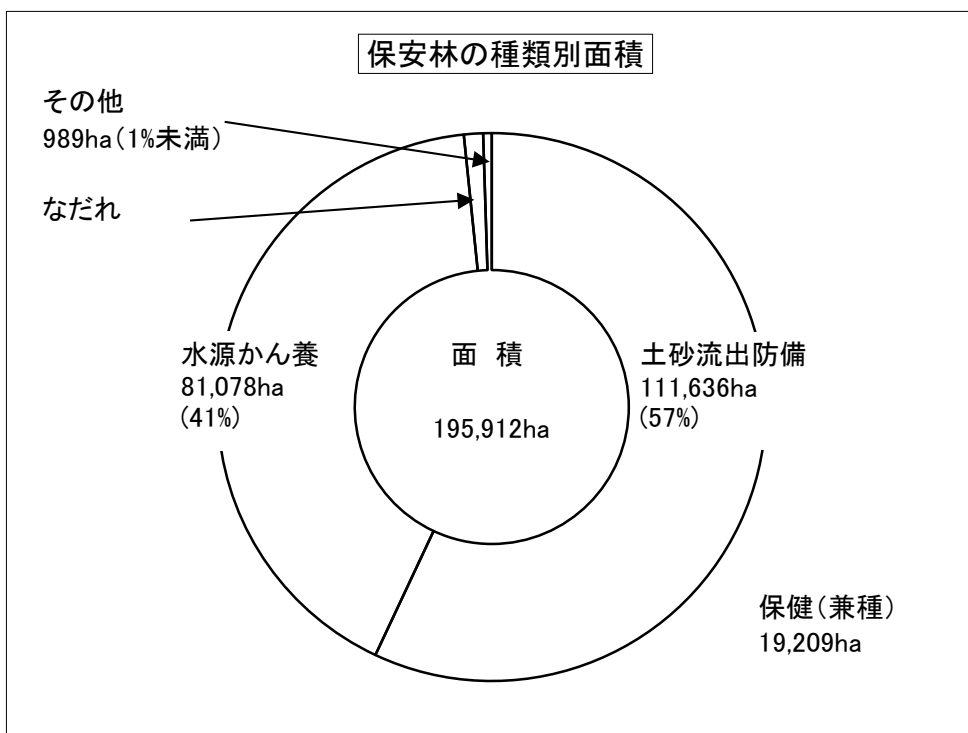
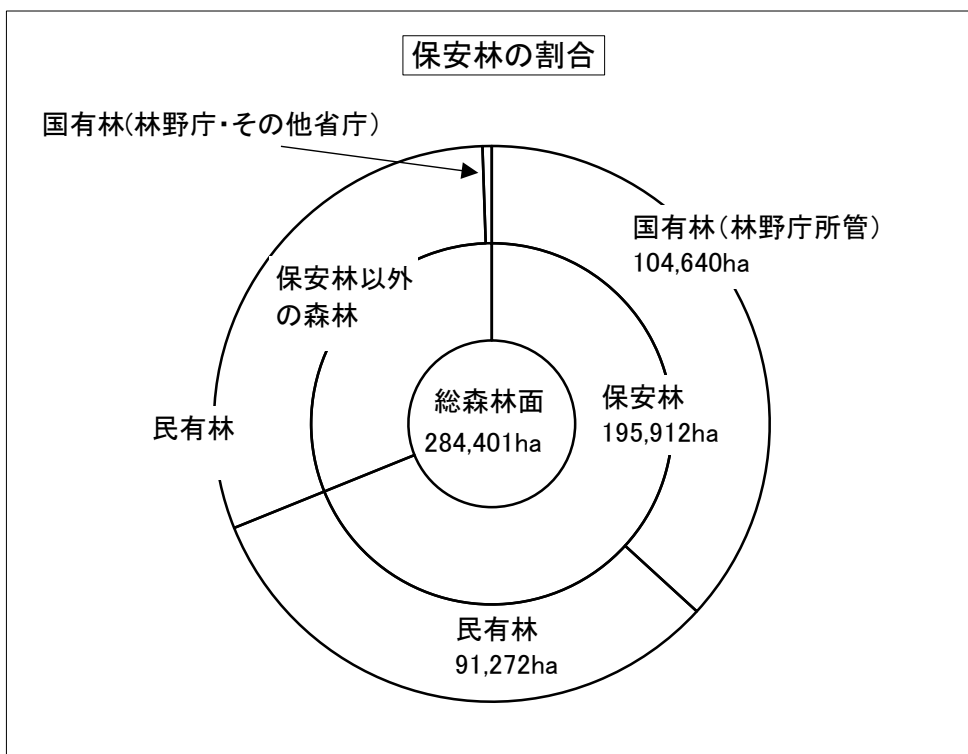


注 被害市町村数については、平成16年度以降合併后市町村数である

6 治 山

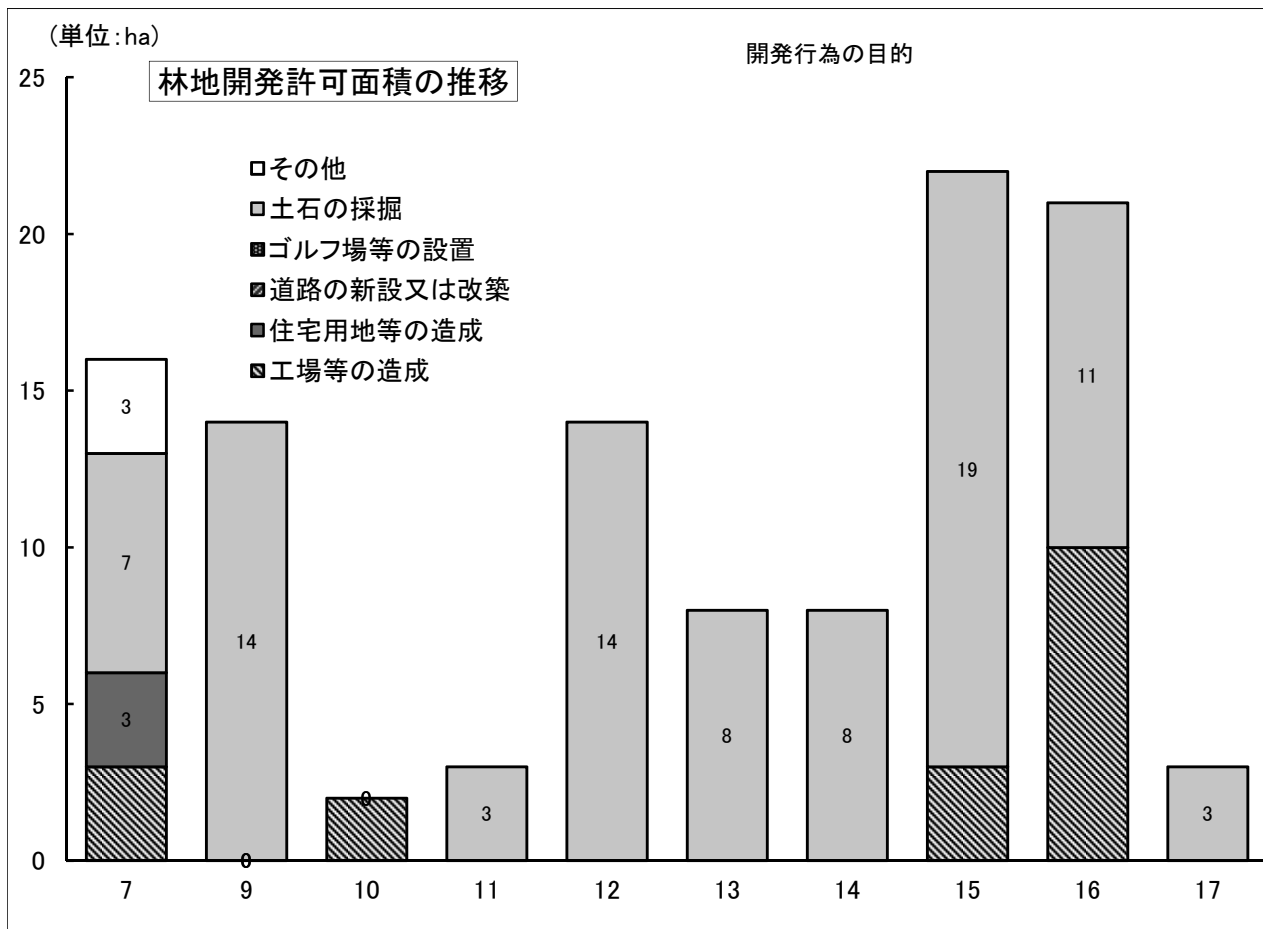


7 保安林



(平成18年3月31日現在)

8 林地開発許可



統計表

1 人口・土地

(1)人口・就業者数

事務所別	市町村別	人		口		世帯数	総数
		総数	男	女	女		
	平成13年度	1,120,320	539,802	580,518	362,087	597,702	
	平成14年度	1,118,518	538,685	579,833	365,506	597,702	
	平成15年度	1,116,926	537,827	579,099	368,833	597,702	
	平成16年度	1,116,306	537,577	578,729	372,868	597,702	
	平成17年度	1,114,692	536,803	577,889	376,865	578,051	
魚津	魚津市	46,249	22,232	24,017	15,518	24,497	
	滑川市	33,969	16,349	17,620	11,119	17,922	
	黒部市	42,611	20,456	22,155	14,324	22,976	
	(黒部市)	36,556	17,627	18,929	12,106	19,600	
	(宇奈月町)	6,055	2,829	3,226	2,218	3,376	
	入善町	27,744	13,269	14,475	8,739	15,281	
	朝日町	14,822	6,944	7,878	4,989	7,439	
	計	165,395	79,250	86,145	54,689	88,115	
富山	富山市計	422,417	204,663	217,754	154,441	214,634	
	舟橋村	2,642	1,305	1,337	848	1,398	
	上市町	23,031	10,867	12,164	7,392	11,930	
	立山町	28,127	13,516	14,611	8,945	15,267	
	計	476,217	230,351	245,866	171,626	243,229	
高岡	高岡市計	182,356	87,520	94,836	61,461	93,949	
	(高岡市)	168,754	81,005	87,749	57,443	86,610	
	(福岡町)	13,602	6,515	7,087	4,018	7,339	
	氷見市	54,597	25,865	28,732	16,641	28,039	
	小矢部市	33,868	16,358	17,510	9,802	17,809	
	射水市計	94,460	45,693	48,767	30,603	49,157	
	(新湊市)	36,546	17,591	18,955	11,700	18,520	
	(小杉町)	33,081	16,254	16,827	11,553	17,422	
	(大門町)	12,457	5,953	6,504	3,595	6,680	
	(下村)	2,038	970	1,068	571	1,112	
	(大島町)	10,338	4,925	5,413	3,184	5,423	
	計	365,281	175,436	189,845	118,507	188,954	
砺波	砺波市計	49,424	23,874	25,550	14,685	26,758	
	南砺市計	58,375	27,892	30,483	17,358	30,995	
	計	107,799	51,766	56,033	32,043	57,753	

資料 1. 世帯数、人口 県統計調査課調「富山県人口移動調査」(各年10月1日推計)

2. 就業者数 総務省統計局「国勢調査」(平成17年10月1日)

3. 黒部市計は、旧黒部市・宇奈月町の合計値、高岡市計は、旧高岡市・福岡町の合計値、

(単位:戸、人)

就 業 者 数							
第 1 次 産 業				第2次産業	第3次産業	その他	
総 数	農 業	林 業	漁 業				
23,515	21,683	328	1,504	229,675	343,204	1,308	
23,515	21,683	328	1,504	229,675	343,204	1,308	
23,515	21,683	328	1,504	229,675	343,204	1,308	
23,515	21,683	328	1,504	229,675	343,204	1,308	
24,576	23,039	232	1,305	201,001	348,942	3,532	
1,275	1,069	3	203	9,534	13,586	102	
873	792		81	7,277	9,714	58	
1,136	1,073	3	60	10,084	11,738	18	
965	903	2	60	9,043	9,575	17	
171	170	1		1,041	2,163	1	
1,451	1,363	6	82	6,530	7,294	6	
560	515	2	43	2,776	4,092	11	
5,295	4,812	14	469	36,201	46,424	195	
6,561	6,341	79	141	64,856	141,255	1,962	
113	112		1	440	842	3	
723	703	20		4,541	6,656	10	
1,200	1,194	4	2	5,100	8,924	43	
8,597	8,350	103	144	74,937	157,677	2,018	
2,646	2,531	13	102	32,458	57,973	872	
2,296	2,196	8	92	29,599	53,954	761	
350	335	5	10	2,859	4,019	111	
1,834	1,473	20	341	10,659	15,499	47	
932	918	13	1	7,260	9,592	25	
1,483	1,239	11	233	16,685	30,825	164	
587	365	2	220	6,968	10,948	17	
472	455	8	9	5,063	11,815	72	
228	225	1	2	2,416	3,990	46	
86	86			353	673		
110	108		2	1,885	3,399	29	
6,895	6,161	57	677	67,062	113,889	1,108	
1,610	1,575	30	5	10,035	14,974	139	
2,179	2,141	28	10	12,766	15,978	72	
3,789	3,716	58	15	22,801	30,952	211	

射水市は、旧新湊市・小杉町・大門町・下村・大島町の合計値

(2)土地

事務所別	市町村別	総土地面積	森林面積		
			総数	国有林	公有林
	平成13年度	424,722	284,525	106,151	29,355
	平成14年度	424,725	284,445	106,179	29,364
	平成15年度	424,695	284,442	106,212	29,338
	平成16年度	424,727	284,449	106,212	29,331
	平成17年度	424,739	284,400	106,164	29,323
魚津	魚津市	20,063	14,526	4,417	482
	滑川市	5,461	698	4	10
	黒部市	42,634	36,068	27,130	4,601
	入善町	7,129	916	29	5
	朝日町	22,632	19,520	12,601	753
	計	97,919	71,729	44,181	5,851
富山	富山市	124,185	85,983	28,240	13,371
	舟橋村	347			0
	上市町	23,677	19,492	7,573	1,240
	立山町	30,731	24,058	16,598	312
	計	178,940	129,533	52,411	14,924
高岡	高岡市	20,937	6,677	31	141
	氷見市	23,032	13,499	47	291
	小矢部市	13,411	5,904	27	101
	射水市	10,918	1,189	12	59
	計	68,298	27,269	118	591
砺波	砺波市	12,696	3,456	9	150
	南砺市	66,886	52,414	9,445	7,808
	計	79,582	55,870	9,455	7,957

資料 1 総数 県市町村課調「固定資産の価格等の概要調書」(平成18年1月現在)

2 耕地面積 北陸農政局富山統計・情報センター「平成17年産作物統計」(平成17年

3 森林面積 県森林政策課調(平成18年3月31日現在)

注:計と内訳の和が一致しないのは、四捨五入による。

(単位:ha)

私有林	耕 地 面 積			樹 園 地	その他
	総 数	田	普通畑		
149,019	60,761	58,597	1,423	741	79,436
148,902	60,440	58,279	1,415	746	79,845
148,891	60,212	58,054	1,421	737	80,044
148,906	59,977	57,837	1,402	738	80,301
148,913	59,794	57,619	1,443	732	116,610
9,627	2,020	1,882	56	82	3,517
685	2,263	2,230	11	22	2,500
4,337	2,779	2,742	20	17	39,855
881	3,900	3,890	10	0	2,313
6,166	1,460	1,430	19	11	1,652
21,696	12,422	12,174	116	132	49,837
44,372	13,567	12,801	553	213	24,635
0	188	186	2	-	159
10,678	1,671	1,630	30	11	2,514
7,148	3,480	3,450	17	13	3,193
62,199	18,906	18,067	602	237	30,501
6,505	5,506	5,414	54	38	8,754
13,161	3,295	2,912	307	76	6,238
5,776	3,655	3,602	39	14	3,852
1,118	3,790	3,599	137	54	5,939
26,560	16,246	15,527	537	182	24,783
3,297	4,881	4,821	42	18	4,359
35,161	7,339	7,030	146	163	7,130
38,458	12,220	11,851	188	181	11,489

7月15日現在)

2 森林の概況

(1) 市町村別所有形態別森林面積

事務 所別	市町村別	総 数	森林面積	森林率	民 有				
					公 有 林				機構有林
					県有林	市町村林	財産区有林	小計	
	平成13年度	424,722	284,525	67	14,125	11,060	4,170	29,355	13,213
	平成14年度	424,725	284,445	67	14,117	11,077	4,170	29,364	13,245
	平成15年度	424,695	284,442	67	14,115	11,074	4,150	29,338	13,283
	平成16年度	424,727	284,449	67	14,109	11,073	4,149	29,331	13,319
	平成17年度	424,739	284,401	67	14,086	11,087	4,149	29,323	13,351
魚 津	魚津市	20,063	14,526	72	432	50		482	155
	滑川市	5,461	698	13	2	7		10	
	黒部市	42,634	36,068	85	56	921	3,625	4,601	713
	入善町	7,129	916	13		5		5	123
	朝日町	22,632	19,520	86	522	42	189	753	353
	計	97,919	71,729	73	1,012	1,025	3,814	5,851	1,344
富 山	富山市	124,185	85,984	69	9,724	3,648		13,371	4,112
	舟橋村	347							
	上市町	23,677	19,492	82	737	168	336	1,240	272
	立山町	30,731	24,058	78	205	107		312	583
	計	178,940	129,533	72	10,665	3,923	336	14,924	4,967
高 岡	高岡市	20,937	6,677	32	56	85		141	220
	氷見市	23,032	13,499	59	241	49		291	76
	小矢部市	13,411	5,904	44	29	71		101	273
	射水市	10,918	1,189	11	55	4		59	
	計	68,298	27,269	40	381	210		591	569
砺 波	砺波市	12,696	3,456	27	113	37		150	
	南砺市	66,886	52,414	78	1,915	5,893		7,808	6,471
	計	79,582	55,870	70	2,028	5,930		7,957	6,471

資料 県森林政策課調(平成18年3月31日現在)

(単位:ha)

林			国 有 林					地域森林 計画対象 外の面積
公社 有林	私有 林	計	林野庁所管			そ の 他 省庁所管	計	
			国有 林	官行 造林	小計			
9,602	126,204	178,373	103,830	1,338	105,168	983	106,151	1
9,665	125,991	178,265	103,830	1,338	105,167	1,012	106,179	1
9,741	125,866	178,229	103,830	1,338	105,167	1,045	106,212	1
9,750	125,836	178,237	103,830	1,338	105,167	1,044	106,212	1
9,750	125,812	178,236	103,782	1,338	105,120	1,044	106,164	1
880	8,592	10,109	4,353		4,353	64	4,417	
15	670	695				4	4	
216	3,408	8,938	26,812	22	26,834	295	27,130	
8	751	887		22	22	7	29	
710	5,103	6,919	12,525	51	12,576	25	12,601	
1,829	18,523	27,547	43,690	96	43,786	395	44,181	
3,504	36,756	57,743	27,972	73	28,045	195	28,240	1
577	9,829	11,919	7,312	142	7,454	119	7,573	
108	6,457	7,460	16,338	250	16,588	10	16,598	
4,189	53,042	77,122	51,622	465	52,087	324	52,411	1
607	5,678	6,646				31	31	
823	12,262	13,452				47	47	
699	4,803	5,876				27	27	
184	935	1,177				12	12	
2,313	23,678	27,151				118	118	
454	2,843	3,446				9	9	
965	27,726	42,969	8,470	777	9,247	198	9,445	
1,419	30,568	46,415	8,470	777	9,247	208	9,455	

注: 計とその内訳の和が一致しないのは四捨五入による。
 森林面積には地域森林計画対象外の森林を含む。

(2) 市町村別林種別面積, 蓄積(民有林)

① 面積

事務所別	市町村名	人工林			天然	
		針葉樹	広葉樹	計	針葉樹	広葉樹
魚津	魚津市	2,736	4	2,740	66	6,993
	滑川市	199	0	199	16	427
	黒部市	2,085	15	2,101	150	5,984
	(黒部市)	1,183	5	1,188	89	1,706
	(宇奈月町)	902	11	913	61	4,278
	入善町	335	1	336	5	471
	朝日町	1,957	9	1,966	46	4,456
	計	7,312	29	7,341	282	18,331
富山	富山市計	13,425	40	13,465	1,709	34,998
	(富山市)	63		63	85	520
	(大沢野町)	1,825	0	1,825	23	2,052
	(大山町)	4,029	25	4,054	1,425	19,419
	(八尾町)	5,070	5	5,075	109	8,626
	(婦中町)	581		581	36	1,227
	(山田村)	1,150	8	1,158	21	1,479
	(細入村)	707	2	709	10	1,675
	舟橋村					
	上市町	2,181	0	2,181	152	8,851
	立山町	2,308	9	2,317	93	4,121
計	17,914	49	17,963	1,954	47,970	
高岡	高岡市計	2,348	11	2,359	74	3,998
	(高岡市)	976	2	978	60	2,099
	(福岡町)	1,372	9	1,381	15	1,899
	氷見市	4,517	215	4,732	200	7,507
	小矢部市	2,807	60	2,866	79	2,765
	射水市計	433	1	434	136	582
	(新湊市)					
	(小杉町)	400	1	401	115	552
	(大門町)	33		33	22	30
	(下村)					
	(大島町)					
計	10,105	287	10,392	489	14,852	
砺波	砺波市計	1,597	6	1,603	66	1,534
	(砺波市)	909	2	911	51	748
	(庄川町)	688	4	691	15	786
	南砺市計	12,012	71	12,083	133	26,894
	(城端町)	1,814	4	1,818	13	1,908
	(平村)	2,249	4	2,253	2	5,112
	(上平村)	1,011	3	1,013	22	4,061
	(利賀村)	3,084	24	3,108	0	10,233
	(井波町)	640	3	643	8	202
	(井口村)	358		358	6	248
	(福野町)	158	1	159	37	145
	(福光町)	2,698	33	2,731	43	4,986
	計	13,609	76	13,686	199	28,428
合計	48,940	442	49,382	2,924	109,582	

資料 県森林政策課調(平成18年3月31日現在)

(単位:ha)

林 計	その他	合 計			
		針葉樹	広葉樹	その他	計
7,059	311	2,802	6,997	311	10,109
442	53	215	427	53	695
6,134	704	2,235	6,000	704	8,938
1,795	168	1,272	1,711	168	3,151
4,339	536	962	4,289	536	5,787
477	74	340	473	74	887
4,502	451	2,003	4,464	451	6,919
18,614	1,593	7,594	18,361	1,593	27,547
36,707	7,571	15,134	35,038	7,571	57,743
605	27	148	520	27	695
2,075	156	1,848	2,053	156	4,057
20,844	5,306	5,454	19,444	5,306	30,204
8,735	1,564	5,179	8,631	1,564	15,374
1,263	46	617	1,227	46	1,890
1,499	323	1,171	1,486	323	2,980
1,685	149	717	1,677	149	2,544
9,003	734	2,333	8,851	734	11,919
4,214	929	2,401	4,130	929	7,460
49,924	9,235	19,868	48,019	9,235	77,122
4,072	215	2,422	4,009	215	6,646
2,158	147	1,035	2,101	147	3,283
1,914	68	1,387	1,908	68	3,363
7,707	1,013	4,717	7,722	1,013	13,452
2,844	166	2,885	2,825	166	5,876
718	25	569	583	25	1,177
667	18	515	554	18	1,086
51	7	54	30	7	91
15,341	1,418	10,594	15,139	1,418	27,151
1,600	244	1,663	1,539	244	3,446
799	82	960	750	82	1,792
801	162	703	790	162	1,654
27,027	3,859	12,145	26,965	3,859	42,969
1,921	323	1,827	1,912	323	4,062
5,114	1,306	2,252	5,116	1,306	8,673
4,083	508	1,033	4,064	508	5,605
10,233	1,179	3,084	10,257	1,179	14,520
211	69	649	205	69	922
254	65	364	248	65	676
182	20	196	145	20	361
5,028	390	2,741	5,019	390	8,149
28,627	4,103	13,808	28,505	4,103	46,415
112,505	16,348	51,864	110,023	16,348	178,236

注:計とその内訳の和が一致しないのは四捨五入による。

その他:竹林、岩石地等

② 蓄積

事務所別	市町村名	工		林計	天然	
		針葉樹	広葉樹		針葉樹	広葉樹
魚津	魚津市	1,091,119	244	1,091,363	13,115	1,138,569
	滑川市	86,744	11	86,755	2,716	63,664
	黒部市	836,257	1,823	838,080	23,395	946,880
	(黒部市)	447,513	289	447,802	13,977	256,959
	(宇奈月町)	388,744	1,534	390,278	9,418	689,921
	入善町	137,869	32	137,901	662	75,325
	朝日町	804,333	394	804,727	7,633	695,632
	計	2,956,322	2,504	2,958,826	47,521	2,920,070
富山	富山市計	4,232,585	4,167	4,236,752	466,559	5,122,887
	(富山市)	26,187		26,187	14,172	76,869
	(大沢野町)	572,082	75	572,157	3,296	309,130
	(大山町)	1,277,318	3,528	1,280,846	421,798	2,764,827
	(八尾町)	1,531,082	171	1,531,253	17,485	1,289,864
	(婦中町)	200,160		200,160	4,742	180,548
	(山田村)	384,481	225	384,706	3,120	232,835
	(細入村)	241,275	168	241,443	1,946	268,814
	舟橋村					
	上市町	804,531	34	804,565	32,969	1,351,721
立山町	925,739	1,045	926,784	18,622	633,201	
計	5,962,855	5,246	5,968,101	518,150	7,107,809	
高岡	高岡市計	982,355	721	983,076	10,039	592,955
	(高岡市)	442,464	227	442,691	8,005	310,809
	(福岡町)	539,891	494	540,385	2,034	282,146
	氷見市	2,076,246	31,097	2,107,343	27,888	1,131,826
	小矢部市	1,119,888	6,072	1,125,960	10,840	421,108
	射水市計	203,840	133	203,973	29,187	70,173
	(新湊市)					
	(小杉町)	184,346	133	184,479	23,110	66,903
	(大門町)	19,494		19,494	6,077	3,270
	(下村)					
(大島町)						
計	4,382,329	38,023	4,420,352	77,954	2,216,062	
砺波	砺波市計	607,188	382	607,570	9,073	189,825
	(砺波市)	334,263	164	334,427	6,752	88,720
	(庄川町)	272,925	218	273,143	2,321	101,105
	南砺市計	3,711,756	5,207	3,716,963	21,714	3,460,402
	(城端町)	610,407	51	610,458	1,790	232,709
	(平村)	578,099	333	578,432	414	647,384
	(上平村)	278,555	135	278,690	4,165	538,015
	(利賀村)	793,966	1,524	795,490	19	1,180,319
	(井波町)	262,107	96	262,203	1,410	23,873
	(井口村)	156,297		156,297	1,073	36,312
	(福野町)	61,189	41	61,230	6,850	17,521
	(福光町)	971,136	3,027	974,163	5,993	784,269
	計	4,318,944	5,589	4,324,533	30,787	3,650,227
合計	17,620,450	51,362	17,671,812	674,412	15,894,168	

資料 県森林政策課調(平成18年3月31日現在)

(単位:m3)

林 計	その他	合 計		
		針葉樹	広葉樹	計
1,151,684	3,930	1,104,234	1,138,813	2,243,047
66,380	3,618	89,460	63,675	153,135
970,275	2,844	859,652	948,703	1,808,355
270,936	1,974	461,490	257,248	718,738
699,339	870	398,162	691,455	1,089,617
75,987		138,531	75,357	213,888
703,265	4,752	811,966	696,026	1,507,992
2,967,591	15,144	3,003,843	2,922,574	5,926,417
5,589,446	28,848	4,699,144	5,127,054	9,826,198
91,041	6,972	40,359	76,869	117,228
312,426	3,810	575,378	309,205	884,583
3,186,625	6,900	1,699,116	2,768,355	4,467,471
1,307,349	4,044	1,548,567	1,290,035	2,838,602
185,290	3,918	204,902	180,548	385,450
235,955	2,808	387,601	233,060	620,661
270,760	396	243,221	268,982	512,203
1,384,690	10,722	837,500	1,351,755	2,189,255
651,823	4,452	944,361	634,246	1,578,607
7,625,959	44,022	6,481,005	7,113,055	13,594,060
602,994	26,994	992,394	593,676	1,586,070
318,814	23,682	450,469	311,036	761,505
284,180	3,312	541,925	282,640	824,565
1,159,714	206,064	2,104,134	1,162,923	3,267,057
431,948	10,818	1,130,728	427,180	1,557,908
99,360	2,598	233,027	70,306	303,333
90,013	2,598	207,456	67,036	274,492
9,347		25,571	3,270	28,841
2,294,016	246,474	4,460,283	2,254,085	6,714,368
198,898	3,582	616,261	190,207	806,468
95,472	3,282	341,015	88,884	429,899
103,426	300	275,246	101,323	376,569
3,482,116	9,366	3,733,470	3,465,609	7,199,079
234,499	858	612,197	232,760	844,957
647,798	114	578,513	647,717	1,226,230
542,180		282,720	538,150	820,870
1,180,338	240	793,985	1,181,843	1,975,828
25,283	336	263,517	23,969	287,486
37,385		157,370	36,312	193,682
24,371	810	68,039	17,562	85,601
790,262	7,008	977,129	787,296	1,764,425
3,681,014	12,948	4,349,731	3,655,816	8,005,547
16,568,580	318,588	18,294,862	15,945,530	34,240,392

注:計とその内訳の和が一致しないのは四捨五入による。

蓄積の計にはその他を含めない。

(3) 全県森林計画区別、樹種別森林資源表(民有林)

区 分		総 数			庄 面 積	
		面 積	蓄 積	成 長 量		
総 数		161,888	34,240,392	538,271	68,046	
人 工 林	針 葉 樹	タテヤマスギ	38,959	13,629,998	356,104	15,247
		ボカスギ	6,901	3,613,455	52,317	6,877
		ヒノキ	405	50,828	613	297
	広 葉 樹	カラマツ	1,786	237,430	3,078	849
		マ ツ	838	87,817	1,227	407
		その他針	52	922	121	37
		小 計	48,940	17,620,450	413,460	23,714
計	クヌギ	262	37,516	324	261	
	その他広	180	13,846	306	103	
	小 計	442	51,362	630	364	
計		49,382	17,671,812	414,090	24,078	
天 然 林	針 葉 樹	タテヤマスギ	99	55,408	38	2
		ボカスギ				
		マ ツ	1,421	214,711	448	668
		その他針	1,404	404,293	107	17
		小 計	2,924	674,412	593	688
	広 葉 樹	ブ ナ	6,835	1,096,653	7,187	1,782
		その他広	102,747	14,797,515	116,401	41,498
		小 計	109,582	15,894,168	123,588	43,280
		計	112,505	16,568,580	124,181	43,968

資料 県森林政策課調(平成18年3月31日現在)

注: 計とその内訳の和が一致しないのは四捨五入による。

(単位:ha、m3)

川		神通川		
蓄積	成長量	面積	蓄積	成長量
14,719,915	232,797	93,842	19,520,477	305,474
4,902,084	132,302	23,712	8,727,914	223,802
3,604,816	52,004	24	8,639	313
35,735	430	107	15,093	183
116,009	1,374	937	121,421	1,704
41,973	556	430	45,844	671
656	78	15	266	43
8,701,273	186,744	25,226	8,919,177	226,716
37,279	324	1	237	
6,333	150	77	7,513	156
43,612	474	78	7,750	156
8,744,885	187,218	25,304	8,926,927	226,872
813	5	97	54,595	33
101,229	243	752	113,482	205
6,699	13	1,387	397,594	94
108,741	261	2,236	565,671	332
277,139	2,098	5,053	819,514	5,089
5,589,150	43,220	61,249	9,208,365	73,181
5,866,289	45,318	66,301	10,027,879	78,270
5,975,030	45,579	68,537	10,593,550	78,602

(4) 全県森林計画区別、樹種別齢級別森林資源表(民有林)

① 県 計

区 分		総 数			1 齢 級			2 齢 級				
		面積	蓄積	成長量	面積	蓄積	成長量	面積	蓄積	成長量		
総 数		161,888	34,240,392	538,271	283	148	44	656	9,475	2,771		
人	針	タテヤマスギ	38,959	13,629,998	356,104	149			398	3,799	1,071	
		ボカスギ	6,901	3,613,455	52,317	92			168	4,553	1,475	
		ヒノキ	405	50,828	613	13			39	606	173	
	葉	カラマツ	1,786	237,430	3,078				1	6		
		マ ツ	838	87,817	1,227	0			0			
		その他針	52	922	121	3			16	19	2	
		小 計	48,940	17,620,450	413,460	257			622	8,983	2,721	
	工 樹	広	クヌギ	262	37,516	324	3	35	9	3	61	7
		葉	その他広	180	13,846	306	23	113	35	26	372	38
		樹	小 計	442	51,362	630	26	148	44	29	433	45
計		49,382	17,671,812	414,090	283	148	44	650	9,416	2,766		
天	針	タテヤマスギ	99	55,408	38				0			
		ボカスギ										
	葉	マ ツ	1,421	214,711	448							
		その他針	1,404	404,293	107				0	2		
	樹	小 計	2,924	674,412	593				0	2		
		広	ブ ナ	6,835	1,096,653	7,187						
	林	葉	その他広	102,747	14,797,515	116,401				5	57	5
		樹	小 計	109,582	15,894,168	123,588				5	57	5
		計	112,505	16,568,580	124,181				6	59	5	

資料 県森林政策課調(平成18年3月31日現在)

注:計とその内訳が一致しないのは、四捨五入による。

(単位:ha、m3)

3 齡 級			4 齡 級			5 齡 級			6 齡 級		
面積	蓄積	成長量	面積	蓄積	成長量	面積	蓄積	成長量	面積	蓄積	成長量
1,124	66,151	12,024	1,692	199,836	22,513	3,144	563,164	42,427	4,286	1,006,607	50,882
749	35,894	7,729	1,339	153,451	17,780	2,944	532,159	40,363	4,050	980,392	49,724
288	27,965	4,084	286	43,312	4,459	109	25,526	1,748	35	11,180	595
46	1,421	136	26	1,726	133	15	1,219	69	12	1,121	43
0	7	2				20	1,176	60	53	3,637	126
1	15	3	1	34		1	40	4	4	256	8
11	103	20	21	480	82	1	161	11		14	1
1,094	65,405	11,974	1,673	199,003	22,454	3,090	560,281	42,255	4,153	996,600	50,497
1	19	1	0	1		3	207	13	0	27	1
18	423	29	13	536	38	10	423	20	17	1,340	51
19	442	30	13	537	38	14	630	33	18	1,367	52
1,113	65,847	12,004	1,686	199,540	22,492	3,104	560,911	42,288	4,171	997,967	50,549
						0	10	1			
0	2		0			0	15	1	1	42	1
0	2		0			0	25	2	1	42	1
11	302	20	6	296	21	39	2,228	137	114	8,598	332
11	302	20	6	296	21	39	2,228	137	114	8,598	332
11	304	20	6	296	21	40	2,253	139	115	8,640	333

(4) 全県森林計画区別、樹種別齢級別森林資源表(民有林)

① 県計

区 分		7 齢 級			8 齢 級			9 齢 級				
		面積	蓄積	成長量	面積	蓄積	成長量	面積	蓄積	成長量		
総 数		6,874	1,918,740	70,976	11,537	3,131,199	90,473	12,502	3,565,775	77,434		
人	針	タテヤマスギ	5,727	1,741,109	64,650	6,743	2,381,412	69,596	6,082	2,333,448	54,815	
		ボカスギ	214	92,231	3,739	709	353,051	11,450	1,125	631,281	12,843	
		ヒノキ	2	279	8	12	1,501	21	4	614		
	葉	カラマツ	89	8,499	213	142	15,692	324	283	33,366	465	
		マ ツ	15	1,115	27	52	4,596	95	237	23,058	453	
		その他針				0	129	5				
	工 樹	小 計	6,047	1,843,233	68,637	7,659	2,756,381	81,491	7,732	3,021,767	68,576	
	林	広	クヌギ	0	10		1	61	2	18	2,336	36
			その他広	4	343	10	2	189	2	3	350	3
		葉	小 計	4	353	10	2	250	4	21	2,686	39
樹		計	6,051	1,843,586	68,647	7,661	2,756,631	81,495	7,753	3,024,453	68,615	
天	針	タテヤマスギ	1	433	15	0	127	3	1	448	11	
		ボカスギ										
	葉	マ ツ	1	80	2	6	541	7	27	2,745	41	
		その他針	0	47	2	8	1,840	62	1	222	6	
	樹	小 計	3	560	19	14	2,508	72	29	3,415	58	
	然	広	ブ ナ				1	31	1			
			その他広	821	74,594	2,310	3,861	372,029	8,905	4,720	537,907	8,761
		葉	小 計	821	74,594	2,310	3,862	372,060	8,906	4,720	537,907	8,761
			樹	計	823	75,154	2,329	3,876	374,568	8,978	4,749	541,322

資料 県森林政策課調(平成18年3月31日現在)

注:計とその内訳が一致しないのは、四捨五入による。

(単位:ha、m3)

10 齡 級			11 齡 級			12 齡 級			13 齡 級		
面積	蓄積	成長量	面積	蓄積	成長量	面積	蓄積	成長量	面積	蓄積	成長量
14,283	3,442,616	55,179	21,987	4,580,314	38,404	18,851	3,259,716	24,503	12,573	2,192,699	14,714
3,515	1,558,003	30,696	2,590	1,281,105	12,109	968	508,444	5,045	553	309,843	1,541
1,124	676,272	8,180	1,230	767,908	2,997	418	266,193	662	172	111,183	72
8	1,258	5	12	1,944	4	12	1,990		9	1,569	1
738	106,945	1,380	282	42,468	416	63	9,177	70	14	2,013	10
365	37,742	507	84	9,855	87	39	5,107	32	2	221	1
						0	16				
5,750	2,380,220	40,768	4,199	2,103,280	15,613	1,500	790,927	5,809	750	424,829	1,625
35	4,764	50	89	12,915	114	52	7,973	53	32	5,018	25
11	1,528	20	13	1,696	17	13	1,884	18	2	308	2
46	6,292	70	102	14,611	131	65	9,857	71	34	5,326	27
5,796	2,386,512	40,838	4,301	2,117,891	15,744	1,565	800,784	5,880	783	430,155	1,652
0	107	2	0	264	2	0	16		0	11	
23	2,478	26	32	3,820	31	68	8,587	40	103	15,027	107
2	393	9	2	825	5	3	919	3	2	1,325	5
25	2,978	37	35	4,909	38	71	9,522	43	106	16,363	112
88	4,146	148	22	1,170	35	10	827	23	31	2,773	75
8,374	1,048,980	14,156	17,629	2,456,344	22,587	17,206	2,448,583	18,557	11,653	1,743,408	12,875
8,462	1,053,126	14,304	17,651	2,457,514	22,622	17,216	2,449,410	18,580	11,684	1,746,181	12,950
8,487	1,056,104	14,341	17,686	2,462,423	22,660	17,286	2,458,932	18,623	11,789	1,762,544	13,062

(4) 全県森林計画区別、樹種別齢級別森林資源表(民有林)

① 県計

区 分		14 齢 級			15 齢 級			16 齢 級				
		面積	蓄積	成長量	面積	蓄積	成長量	面積	蓄積	成長量		
総 数		10,835	2,034,765	10,623	8,396	1,688,582	6,074	8,080	1,713,795	5,927		
人	針	タテヤマスギ	627	356,874	985	652	374,445		750	427,113		
		ボカスギ	173	112,252	13	147	95,108		227	146,937		
		ヒノキ	17	3,037	2	32	5,663	6	35	6,467	2	
	葉	カラマツ	23	3,293	12	5	1,091		3	609		
		マ ツ	7	878	7	2	231		7	1,167	3	
		その他針										
	工 樹	小 計	847	476,334	1,019	838	476,538	6	1,022	582,293	5	
	林	広 葉	クヌギ	15	2,549	9	7	1,132	4	1	116	
			その他広	6	800	5	2	344	1	17	2,949	17
		樹	小 計	21	3,349	14	9	1,476	5	17	3,065	17
計		868	479,683	1,033	847	478,014	11	1,039	585,358	22		
天	針	タテヤマスギ	2	1,119	4	11	6,089		5	2,820		
		ボカスギ										
	葉	マ ツ	97	14,419	69	117	18,181	79	170	27,328	44	
		その他針	6	1,931	5	1	521		13	3,446	2	
	然 樹	小 計	105	17,469	78	129	24,791	79	188	33,594	46	
	林	広 葉	ブ ナ	24	2,005	51	34	2,789	62	231	21,378	441
			その他広	9,837	1,535,608	9,461	7,386	1,182,988	5,922	6,622	1,073,465	5,418
		樹	小 計	9,861	1,537,613	9,512	7,420	1,185,777	5,984	6,854	1,094,843	5,859
		計	9,967	1,555,082	9,590	7,549	1,210,568	6,063	7,041	1,128,437	5,905	

資料 県森林政策課調(平成18年3月31日現在)

注:計とその内訳が一致しないのは、四捨五入による。

(単位:ha、m3)

17 齡 級			18 齡 級			19 齡 級			20 齡 級		
面積	蓄積	成長量	面積	蓄積	成長量	面積	蓄積	成長量	面積	蓄積	成長量
4,769	1,031,460	2,698	2,664	612,805	1,712	1,844	383,470	930	2,596	495,552	2,263
437	256,908		324	188,588		152	87,865		96	54,663	
163	105,544		106	67,973		59	37,826		29	18,618	
35	6,404	2	35	6,677	8	15	2,726		15	2,881	
5	1,021		3	732		1	188		1	233	
5	786		3	482		4	785		4	771	
645	370,663	2	471	264,452	8	232	129,390		145	77,166	
1	91		0	76		0	33		0	85	
1	121		0	41		0	6		0	9	
1	212		1	117		0	39		1	94	
646	370,875	2	472	264,569	8	232	129,429		145	77,260	
1	611		13	7,745		2	962		9	5,437	
167	27,088		190	29,155		155	24,491		115	17,834	
11	2,931	2	18	4,693	4	29	7,442	2	9	2,560	
180	30,630	2	221	41,593	4	186	32,895	2	133	25,831	
142	12,469	227	206	19,368	301	292	28,690	382	341	47,967	533
3,801	617,486	2,467	1,764	287,275	1,399	1,133	192,456	546	1,976	344,494	1,730
3,943	629,955	2,694	1,970	306,643	1,700	1,426	221,146	928	2,317	392,461	2,263
4,123	660,585	2,696	2,192	348,236	1,704	1,612	254,041	930	2,450	418,292	2,263

(4) 全県森林計画区別、樹種別齢級別森林資源表(民有林)

① 県計

区 分		21 齢 級 以 上			
		面積	蓄積	成長量	
総 数		12,911	2,343,523	5,700	
人 工 林	針 葉 樹	タテヤマスギ	114	64,483	
		ボカスギ	29	18,542	
		ヒノキ	9	1,725	
	針 葉 樹	カラマツ	58	7,277	
		マ ツ	4	678	
		その他針			
	小 計		214	92,705	
	広 葉 樹	クヌギ	0	7	
		その他広	0	71	
		小 計	0	78	
計		214	92,783		
天 然 林	針 葉 樹	タテヤマスギ	51	29,209	
		ボカスギ			
		マ ツ	149	22,878	
	針 葉 樹	その他針	1,297	375,196	
		小 計	1,497	427,283	
		広 葉 樹	ブ ナ	5,413	953,040
	針 葉 樹	その他広	5,787	870,417	792
		小 計	11,200	1,823,457	5,700
		計	12,697	2,250,740	5,700

資料 県森林政策課調(平成18年3月31日現在)

注:計とその内訳が一致しないのは、四捨五入による。

(4) 全県森林計画区別、樹種別齢級別森林資源表(民有林)

(単位: ha、m³)

② 庄川

区 分		総 数			1 齢 級			2 齢 級				
		面積	蓄積	成長量	面積	蓄積	成長量	面積	蓄積	成長量		
総 数		68,046	14,719,915	232,797	183	136	39	347	6,247	1,903		
人	針	タテヤマスギ	15,247	4,902,084	132,302	53			112	928	279	
		ボカスギ	6,877	3,604,816	52,004	91			166	4,533	1,457	
		ヒノキ	297	35,735	430	11			32	469	135	
	葉	カラマツ	849	116,009	1,374							
		マ ツ	407	41,973	556	0			0			
		その他針	37	656	78	3			15	17	2	
		小 計	23,714	8,701,273	186,744	159			325	5,947	1,873	
工 樹	広	クヌギ	261	37,279	324	3	35	9	3	61	7	
	葉	その他広	103	6,333	150	20	101	30	14	183	18	
	樹	小 計	364	43,612	474	24	136	39	17	244	25	
	計	24,078	8,744,885	187,218	183	136	39	342	6,191	1,898		
天 然	針	タテヤマスギ	2	813	5				0			
		ボカスギ										
		マ ツ	668	101,229	243							
	葉	その他針	17	6,699	13							
		小 計	688	108,741	261				0			
	林 樹	広	ブ ナ	1,782	277,139	2,098						
		葉	その他広	41,498	5,589,150	43,220				5	56	5
		樹	小 計	43,280	5,866,289	45,318				5	56	5
		計	43,968	5,975,030	45,579				5	56	5	

資料 県森林政策課調(平成18年3月31日現在)

注: 計とその内訳が一致しないのは、四捨五入による。

(4) 全県森林計画区別、樹種別齢級別森林資源表(民有林)

② 庄川

区 分		3 齢 級			4 齢 級			5 齢 級			
		面積	蓄積	成長量	面積	蓄積	成長量	面積	蓄積	成長量	
総 数		593	40,002	6,550	787	97,536	10,509	1,304	231,215	17,267	
人	針	タテヤマスギ	245	10,493	2,332	470	53,275	5,981	1,156	203,453	15,396
		ボカスギ	287	27,902	4,074	279	42,359	4,359	109	25,526	1,748
		ヒノキ	39	1,187	110	19	1,299	100	8	625	31
	葉	カラマツ							0	2	
		マ ツ				0	1		1	40	4
		その他針	6	51	10	12	298	51	1	131	9
		小 計	577	39,633	6,526	780	97,232	10,491	1,275	229,777	17,188
林	広	クヌギ	1	19	1				3	207	13
		その他広	12	253	15	4	133	5	10	395	19
	樹	小 計	12	272	16	4	133	5	13	602	32
計		590	39,905	6,542	783	97,365	10,496	1,288	230,379	17,220	
天	針	タテヤマスギ							0	10	1
		ボカスギ									
	葉	マ ツ	0	2							
		その他針									
	樹	小 計	0	2					0	10	1
林	広	ブ ナ									
		その他広	4	95	8	3	171	13	16	826	46
	葉	小 計	4	95	8	3	171	13	16	826	46
		計	4	97	8	3	171	13	16	836	47

資料 県森林政策課調(平成18年3月31日現在)

注:計とその内訳が一致しないのは、四捨五入による。

(単位:ha、m3)

6 齡 級			7 齡 級			8 齡 級			9 齡 級		
面積	蓄積	成長量	面積	蓄積	成長量	面積	蓄積	成長量	面積	蓄積	成長量
1,927	442,490	22,365	2,457	670,834	25,110	3,882	1,207,279	35,857	6,394	1,966,226	42,645
1,837	427,371	21,632	1,976	557,397	20,771	2,434	792,080	23,083	3,179	1,106,260	26,203
35	11,144	593	214	92,231	3,739	699	348,035	11,296	1,125	631,281	12,843
7	713	25	2	178	6	6	680	7	4	510	
1	112	4	1	62	2	4	621	11	118	15,083	206
3	200	7	9	639	22	17	1,388	21	91	8,635	164
	14	1				0	129	5			
1,884	439,554	22,262	2,202	650,507	24,540	3,160	1,142,933	34,423	4,517	1,761,769	39,416
0	27	1				1	61	2	18	2,332	36
7	586	18	3	273	8	1	160	1	3	306	3
8	613	19	3	273	8	2	221	3	21	2,638	39
1,892	440,167	22,281	2,205	650,780	24,548	3,162	1,143,154	34,426	4,538	1,764,407	39,455
						0	60	2			
0	1		0	14		3	319	3	14	1,359	22
			0	10		0	59	1	0	134	3
0	1		0	24		4	438	6	14	1,493	25
35	2,322	84	252	20,030	562	716	63,687	1,425	1,842	200,326	3,165
35	2,322	84	252	20,030	562	716	63,687	1,425	1,842	200,326	3,165
35	2,323	84	253	20,054	562	719	64,125	1,431	1,856	201,819	3,190

(4) 全県森林計画区別、樹種別齢級別森林資源表(民有林)

② 庄川

区 分		10 齢 級			11 齢 級			12 齢 級			
		面積	蓄積	成長量	面積	蓄積	成長量	面積	蓄積	成長量	
総 数		7,248	1,765,173	25,977	10,521	2,306,937	17,116	9,570	1,620,403	11,155	
人	針	タテヤマスギ	1,333	528,473	10,333	906	417,003	3,937	366	176,459	1,749
		ボカスギ	1,120	673,878	8,151	1,230	767,815	2,997	417	266,129	662
		ヒノキ	5	850	2	9	1,483	2	10	1,701	
	葉	カラマツ	471	64,668	837	189	26,051	254	53	7,255	58
		マ ツ	207	20,746	291	27	3,128	17	29	3,886	23
		その他針							0	16	
		小 計	3,137	1,288,615	19,614	2,361	1,215,480	7,207	876	455,446	2,492
林	広	クヌギ	35	4,764	50	89	12,905	114	52	7,973	53
		その他広	3	440	5	12	1,531	16	3	393	4
	樹	小 計	38	5,204	55	101	14,436	130	55	8,366	57
計		3,175	1,293,819	19,669	2,462	1,229,916	7,337	931	463,812	2,549	
天	針	タテヤマスギ	0	89	2						
		ボカスギ									
	葉	マ ツ	9	965	9	14	1,646	14	24	2,961	17
		その他針				1	646	3	1	286	
	樹	小 計	9	1,054	11	16	2,292	17	24	3,247	17
然	広	ブ ナ	88	4,146	148	22	1,161	35	7	592	16
		その他広	3,976	466,154	6,149	8,021	1,073,568	9,727	8,607	1,152,752	8,573
	葉	小 計	4,064	470,300	6,297	8,042	1,074,729	9,762	8,615	1,153,344	8,589
		計	4,073	471,354	6,308	8,058	1,077,021	9,779	8,639	1,156,591	8,606

資料 県森林政策課調(平成18年3月31日現在)

注:計とその内訳が一致しないのは、四捨五入による。

(単位:ha、m3)

13 齡 級			14 齡 級			15 齡 級			16 齡 級		
面積	蓄積	成長量	面積	蓄積	成長量	面積	蓄積	成長量	面積	蓄積	成長量
5,727	951,209	5,850	4,538	811,627	3,773	3,203	623,972	1,918	2,726	593,412	1,605
156	82,603	389	179	93,374	217	202	109,522		241	125,851	
172	111,183	72	173	112,252	13	147	95,108		227	146,937	
7	1,203		13	2,267	2	21	3,728	1	22	3,992	1
4	658	2	2	428		3	477		2	312	
1	143		6	679	6	0	53		3	442	1
340	195,790	463	373	209,000	238	373	208,888	1	495	277,534	2
31	4,982	25	15	2,549	9	7	1,132	4	1	114	
1	196	1	6	785	5	2	291	1	1	128	1
33	5,178	26	21	3,334	14	9	1,423	5	2	242	1
373	200,968	489	394	212,334	252	382	210,311	6	496	277,776	3
			0	82		0	38		0	139	
55	8,106	60	49	7,600	44	54	9,082	41	84	14,114	33
2	1,281	5	1	573	1	0	179		1	294	
58	9,387	65	50	8,255	45	55	9,299	41	85	14,547	33
28	2,531	69	20	1,690	43	21	2,108	47	145	13,577	280
5,269	738,323	5,227	4,074	589,348	3,433	2,745	402,254	1,824	2,000	287,512	1,289
5,297	740,854	5,296	4,094	591,038	3,476	2,766	404,362	1,871	2,144	301,089	1,569
5,355	750,241	5,361	4,144	599,293	3,521	2,821	413,661	1,912	2,230	315,636	1,602

(4) 全県森林計画区別、樹種別齢級別森林資源表(民有林)

② 庄川

区 分		17 齢 級			18 齢 級			19 齢 級			
		面積	蓄積	成長量	面積	蓄積	成長量	面積	蓄積	成長量	
総 数		1,611	380,322	727	1,035	241,424	554	702	165,351	282	
人	針	タテヤマスギ	143	79,309		101	54,475		67	36,931	
		ボカスギ	163	105,544		106	67,973		59	37,826	
		ヒノキ	29	5,082	1	26	4,728	7	14	2,466	
	葉	カラマツ	1	142		0	81		0	51	
		マ ツ	2	314		1	185		3	492	
		その他針									
		小 計	338	190,391	1	234	127,442	7	144	77,766	
工 樹	広	クヌギ	0	57		0	32		0	10	
	葉	その他広	0	54		0	41		0	6	
	樹	小 計	1	111		0	73		0	16	
計		339	190,502	1	234	127,515	7	144	77,782		
天	針	タテヤマスギ	1	212		0	44				
		ボカスギ									
	葉	マ ツ	79	13,148		86	12,978		67	10,214	
		その他針	0	135		1	264		1	340	
	樹	小 計	80	13,495		86	13,286		68	10,554	
林	広	ブ ナ	65	7,249	132	68	8,462	132	58	8,183	109
	葉	その他広	1,128	169,076	594	647	92,161	415	432	68,832	173
	樹	小 計	1,192	176,325	726	714	100,623	547	490	77,015	282
計		1,273	189,820	726	801	113,909	547	558	87,569	282	

資料 県森林政策課調(平成18年3月31日現在)

注:計とその内訳が一致しないのは、四捨五入による。

(単位:ha、m3)

20 齡 級			21 齡 級 以 上		
面積	蓄積	成長量	面積	蓄積	成長量
726	137,380	488	2,565	460,740	1,107
35	18,478		53	28,349	
29	18,618		29	18,542	
6	1,115		8	1,459	
0	2		0	4	
3	411		4	591	
72	38,624		93	48,945	
0	16		0	3	
0	9		0	69	
0	25		0	72	
72	38,649		94	49,017	
			0	139	
46	6,730		82	11,990	
2	657		6	1,841	
48	7,387		88	13,970	
62	8,964	98	1,200	218,476	989
543	82,380	390	1,184	179,277	118
605	91,344	488	2,384	397,753	1,107
653	98,731	488	2,472	411,723	1,107

(4) 全県森林計画区別、樹種別齢級別森林資源表(民有林)

③ 神通川

区 分		総 数			1 齢 級			2 齢 級				
		面積	蓄積	成長量	面積	蓄積	成長量	面積	蓄積	成長量		
総 数		93,842	19,520,477	305,474	101	12	5	309	3,228	868		
人	針	タテヤマスギ	23,712	8,727,914	223,802	96			286	2,871	792	
		ボカスギ	24	8,639	313	1			2	20	18	
		ヒノキ	107	15,093	183	1			7	137	38	
	葉	カラマツ	937	121,421	1,704				1	6		
		マ ツ	430	45,844	671							
		その他針	15	266	43	0			0	2		
		小 計	25,226	8,919,177	226,716	98			297	3,036	848	
	林	広	クヌギ	1	237							
		葉	その他広	77	7,513	156	2	12	5	12	189	20
		樹	小 計	78	7,750	156	2	12	5	12	189	20
計		25,304	8,926,927	226,872	101	12	5	309	3,225	868		
天	針	タテヤマスギ	97	54,595	33							
		ボカスギ										
	葉	マ ツ	752	113,482	205							
		その他針	1,387	397,594	94				0	2		
	樹	小 計	2,236	565,671	332				0	2		
		広	ブ ナ	5,053	819,514	5,089						
	林	葉	その他広	61,249	9,208,365	73,181				0	1	
		樹	小 計	66,301	10,027,879	78,270				0	1	
		計	68,537	10,593,550	78,602				0	3		

資料 県森林政策課調(平成18年3月31日現在)

注:計とその内訳が一致しないのは、四捨五入による。

(単位:ha、m3)

3 齡 級			4 齡 級			5 齡 級			6 齡 級		
面積	蓄積	成長量	面積	蓄積	成長量	面積	蓄積	成長量	面積	蓄積	成長量
530	26,149	5,474	905	102,300	12,004	1,840	331,949	25,160	2,359	564,117	28,517
503	25,401	5,397	869	100,176	11,799	1,788	328,706	24,967	2,213	553,021	28,092
1	63	10	7	953	100				0	36	2
7	234	26	8	427	33	7	594	38	4	408	18
0	7	2				20	1,174	60	52	3,525	122
1	15	3	1	33					1	56	1
5	52	10	9	182	31	0	30	2			
517	25,772	5,448	894	101,771	11,963	1,815	330,504	25,067	2,269	557,046	28,235
			0	1							
6	170	14	9	403	33	0	28	1	10	754	33
6	170	14	9	404	33	0	28	1	10	754	33
524	25,942	5,462	902	102,175	11,996	1,816	330,532	25,068	2,279	557,800	28,268
			0			0	15	1	1	41	1
			0			0	15	1	1	41	1
7	207	12	3	125	8	24	1,402	91	79	6,276	248
7	207	12	3	125	8	24	1,402	91	79	6,276	248
7	207	12	3	125	8	24	1,417	92	80	6,317	249

(4) 全県森林計画区別、樹種別齢級別森林資源表(民有林)

③ 神通川

区 分		7 齢 級			8 齢 級			9 齢 級			
		面積	蓄積	成長量	面積	蓄積	成長量	面積	蓄積	成長量	
総 数		4,417	1,247,906	45,866	7,656	1,923,920	54,616	6,109	1,599,549	34,789	
人	針	タテヤマスギ	3,751	1,183,712	43,879	4,309	1,589,332	46,513	2,903	1,227,188	28,612
		ボカスギ				10	5,016	154			
		ヒノキ	1	101	2	6	821	14	1	104	
	葉	カラマツ	88	8,437	211	138	15,071	313	166	18,283	259
		マ ツ	6	476	5	35	3,208	74	146	14,423	289
		その他針									
	工 樹	小 計	3,846	1,192,726	44,097	4,499	1,613,448	47,068	3,215	1,259,998	29,160
		広									
		クヌギ	0	10					0	4	
	林 葉	その他広	1	70	2	0	29	1	0	44	
樹											
小 計		1	80	2	0	29	1	0	48		
計		3,847	1,192,806	44,099	4,499	1,613,477	47,069	3,215	1,260,046	29,160	
天	針	タテヤマスギ	1	433	15	0	67	1	1	448	11
		ボカスギ									
	葉	マ ツ	1	66	2	2	222	4	13	1,386	19
		その他針	0	37	2	8	1,781	61	1	88	3
	樹	小 計	2	536	19	10	2,070	66	15	1,922	33
		広									
	林 葉	ブ ナ				1	31	1			
		その他広	568	54,564	1,748	3,146	308,342	7,480	2,878	337,581	5,596
		樹									
	小 計	568	54,564	1,748	3,146	308,373	7,481	2,878	337,581	5,596	
計		571	55,100	1,767	3,157	310,443	7,547	2,893	339,503	5,629	

資料 県森林政策課調(平成18年3月31日現在)

注:計とその内訳が一致しないのは、四捨五入による。

(単位:ha、m3)

10 齡 級			11 齡 級			12 齡 級			13 齡 級		
面積	蓄積	成長量	面積	蓄積	成長量	面積	蓄積	成長量	面積	蓄積	成長量
7,035	1,677,443	29,202	11,466	2,273,377	21,288	9,281	1,639,313	13,348	6,845	1,241,490	8,864
2,182	1,029,530	20,363	1,684	864,102	8,172	602	331,985	3,296	397	227,240	1,152
4	2,394	29	0	93		0	64				
3	408	3	3	461	2	2	289		2	366	1
267	42,277	543	93	16,417	162	10	1,922	12	10	1,355	8
158	16,996	216	57	6,727	70	10	1,221	9	1	78	1
2,614	1,091,605	21,154	1,837	887,800	8,406	624	335,481	3,317	409	229,039	1,162
			0	10					0	36	
8	1,088	15	1	165	1	10	1,491	14	1	112	1
8	1,088	15	1	175	1	10	1,491	14	1	148	1
2,621	1,092,693	21,169	1,839	887,975	8,407	634	336,972	3,331	410	229,187	1,163
0	18		0	264	2	0	16		0	11	
14	1,513	17	18	2,174	17	44	5,626	23	48	6,921	47
2	393	9	1	179	2	3	633	3	0	44	
15	1,924	26	19	2,617	21	46	6,275	26	48	6,976	47
			0	9		3	235	7	3	242	6
4,398	582,826	8,007	9,608	1,382,776	12,860	8,598	1,295,831	9,984	6,384	1,005,085	7,648
4,398	582,826	8,007	9,608	1,382,785	12,860	8,601	1,296,066	9,991	6,387	1,005,327	7,654
4,414	584,750	8,033	9,627	1,385,402	12,881	8,647	1,302,341	10,017	6,435	1,012,303	7,701

(4) 全県森林計画区別、樹種別齢級別森林資源表(民有林)

③ 神通川

区 分		14 齢 級			15 齢 級			16 齢 級				
		面積	蓄積	成長量	面積	蓄積	成長量	面積	蓄積	成長量		
総 数		6,297	1,223,138	6,850	5,193	1,064,610	4,156	5,354	1,120,383	4,322		
人	針	タテヤマスギ	447	263,500	768	450	264,923		508	301,262		
		ボカスギ										
		ヒノキ	4	770		11	1,935	5	13	2,475	1	
	葉	カラマツ	21	2,865	12	3	614		1	297		
		マ ツ	1	199	1	1	178		4	725	2	
		その他針										
		小 計	474	267,334	781	465	267,650	5	527	304,759	3	
林	広	クヌギ						0	2			
		その他広	0	15		0	53		16	2,821	16	
	樹	小 計	0	15		0	53		16	2,823	16	
計		474	267,349	781	465	267,703	5	543	307,582	19		
天	針	タテヤマスギ	2	1,037	4	11	6,051		5	2,681		
		ボカスギ										
	葉	マ ツ	48	6,819	25	62	9,099	38	85	13,214	11	
		その他針	5	1,358	4	1	342		12	3,152	2	
	樹	小 計	55	9,214	33	74	15,492	38	102	19,047	13	
		広	ブ ナ	4	315	8	13	681	15	87	7,801	161
			その他広	5,763	946,260	6,028	4,641	780,734	4,098	4,622	785,953	4,129
林	樹	小 計	5,768	946,575	6,036	4,654	781,415	4,113	4,709	793,754	4,290	
	計	5,823	955,789	6,069	4,728	796,907	4,151	4,812	812,801	4,303		

資料 県森林政策課調(平成18年3月31日現在)

注:計とその内訳が一致しないのは、四捨五入による。

(単位:ha、m3)

17 齡 級			18 齡 級			19 齡 級			20 齡 級		
面積	蓄積	成長量	面積	蓄積	成長量	面積	蓄積	成長量	面積	蓄積	成長量
3,158	651,138	1,971	1,629	371,381	1,158	1,142	218,119	648	1,870	358,172	1,775
294	177,599		223	134,113		85	50,934		61	36,185	
7	1,322	1	10	1,949	1	1	260		9	1,766	
4	879		3	651		1	137		1	231	
3	472		2	297		1	293		2	360	
307	180,272	1	237	137,010	1	88	51,624		72	38,542	
0	34		0	44		0	23		0	69	
0	67										
1	101		0	44		0	23		0	69	
308	180,373	1	238	137,054	1	88	51,647		73	38,611	
1	399		13	7,701		2	962		9	5,437	
88	13,940		105	16,177		88	14,277		68	11,104	
11	2,796	2	17	4,429	4	28	7,102	2	7	1,903	
99	17,135	2	135	28,307	4	118	22,341	2	85	18,444	
77	5,220	95	139	10,906	169	235	20,507	273	279	39,003	435
2,674	448,410	1,873	1,117	195,114	984	701	123,624	373	1,433	262,114	1,340
2,751	453,630	1,968	1,256	206,020	1,153	936	144,131	646	1,712	301,117	1,775
2,850	470,765	1,970	1,391	234,327	1,157	1,053	166,472	648	1,797	319,561	1,775

(4) 全県森林計画区別、樹種別齢級別森林資源表(民有林)

③ 神通川

区 分		21 齢 級 以 上			
		面積	蓄積	成長量	
総 数		10,346	1,882,783	4,593	
人 工 林	針 葉 樹	タテヤマスギ	61	36,134	
		ボカスギ			
		ヒノキ	1	266	
	小 計	カラマツ	58	7,273	
		マ ツ	1	87	
		その他針			
		小 計	120	43,760	
	広 葉 樹	クヌギ	0	4	
		その他広	0	2	
		小 計	0	6	
計		120	43,766		
天 然 林	針 葉 樹	タテヤマスギ	51	29,070	
		ボカスギ			
		マ ツ	67	10,888	
	小 計	その他針	1,291	373,355	
		小 計	1,410	413,313	
	広 葉 樹	ブ ナ	4,212	734,564	3,919
		その他広	4,604	691,140	674
		小 計	8,816	1,425,704	4,593
	計		10,226	1,839,017	4,593

資料 県森林政策課調(平成18年3月31日現在)

注:計とその内訳が一致しないのは、四捨五入による。

(5) 私有林の市町村別、所有形態別森林面積

事務所別	市町村名	合計	集落共有地	個人共有地	社寺有林	その他
魚津	魚津市	8,592	65	491	87	21
	滑川市	670	0	35	1	2
	黒部市	3,408	12	141	33	16
	(黒部市)	2,366	12	120	7	12
	(宇奈月町)	1,042		21	26	4
	入善町	751	1	12	6	1
	朝日町	5,103	18	850	24	4
	計	18,523	95	1,529	151	44
富山	富山市計	36,756	1,202	3,726	132	28
	(富山市)	490	1	42	6	3
	(大沢野町)	2,848	1	98	27	
	(大山町)	19,032	1,083	2,502	22	9
	(八尾町)	8,545	26	658	56	11
	(婦中町)	1,734	0	74	5	1
	(山田村)	2,004	3	275	3	2
	(細入村)	2,104	88	76	13	2
	舟橋村					
	上市町	9,829	537	1,894	290	4
	立山町	6,457	0	1,004	65	14
	計	53,042	1,739	6,623	486	46
高岡	高岡市計	5,678	2	300	60	33
	(高岡市)	2,995	2	31	39	26
	(福岡町)	2,683	0	269	21	7
	氷見市	12,262	19	1,230	102	14
	小矢部市	4,803	1	457	69	9
	射水市計	935	4	46	16	39
	(新湊市)					
	(小杉町)	845	3	32	16	39
	(大門町)	90	1	15		
	(下村)					
	(大島町)					
	計	23,678	27	2,034	247	94
砺波	砺波市計	2,843	1	110	28	14
	(砺波市)	1,348	0	4	8	13
	(庄川町)	1,495	1	106	20	1
	南砺市計	27,726	542	4,591	272	134
	(城端町)	2,721		114	129	78
	(平村)	6,026	23	686	42	4
	(上平村)	3,444	34	622	3	8
	(利賀村)	7,975	324	2,296	43	14
	(井波町)	515		26	31	0
	(井口村)	284	149	24	0	
	(福野町)	302	0	48	1	15
	(福光町)	6,459	12	774	23	15
	計	30,568	543	4,702	300	148
	合計	125,812	2,404	14,887	1,184	332

資料 県森林政策課調(平成18年3月31日現在)

注: 計とその内訳が一致しないのは四捨五入による。

(単位:ha)

個人	計	学校林	生産森林 組合	森林組合	会社有林	計
6,747	7,410		1,032	3	147	1,182
616	655				15	15
2,497	2,698		609		101	710
1,938	2,089		198		80	278
559	609		412		21	433
266	287		459		5	464
1,824	2,720		2,086		297	2,383
11,950	13,770		4,186	3	564	4,754
21,810	26,897	0	49	3	9,807	9,860
348	399				91	91
2,530	2,657		18	3	170	191
6,740	10,355		4		8,673	8,677
7,390	8,141		2	0	401	404
1,543	1,625				109	109
1,681	1,965	0	25		15	39
1,577	1,756				348	348
4,751	7,476	33	2,167		153	2,353
3,462	4,545	3	1,599	0	310	1,912
30,023	38,917	35	3,815	4	10,271	14,125
5,090	5,486	0	10		182	192
2,784	2,882	0	10		103	113
2,306	2,604				79	79
10,823	12,188	1	10		63	74
4,051	4,587	18	14		185	216
600	705	7			223	230
538	627	7			211	218
62	78				12	12
20,563	22,965	25	34		653	713
2,487	2,641		176		26	202
1,308	1,333		2		13	15
1,179	1,308		174		13	187
16,309	21,848		4,084	85	1,709	5,878
1,116	1,437		1,061	83	139	1,283
2,922	3,676		1,564		785	2,349
1,239	1,906		1,334		204	1,538
4,814	7,491		99	1	384	484
419	476		20		18	39
105	279		5		0	6
210	274				28	28
5,484	6,309			2	149	151
18,797	24,488		4,260	85	1,735	6,080
81,333	100,141	61	12,295	92	13,223	25,671

(6)市町村別標高階別森林面積(民有林)

事務所別	市町村名	50m未満	50m以上 100m未満	100m以上 200m未満	200m以上 400m未満	400m以上 600m未満
魚津	魚津市	14	168	645	2921	2514
	滑川市	41	83	188	318	64
	黒部市	40	156	663	2068	2460
	(黒部市)	40	148	563	998	704
	(宇奈月町)		8	100	1069	1756
	入善町	15	8	18	344	294
	朝日町	3	204	1128	2322	1949
	計	114	619	2643	7972	7281
富山	富山市計	80	1022	4582	9300	10864
	(富山市)	72	391	232		
	(大沢野町)		20	396	1741	1324
	(大山町)		17	604	2300	3665
	(八尾町)		74	1447	3219	3997
	(婦中町)	7	520	1349	13	
	(山田村)			423	1002	956
	(細入村)			131	1026	922
	舟橋村					
	上市町		85	1051	1849	2824
	立山町		17	290	2135	1792
	計	80	1123	5924	13284	15480
高岡	高岡市計	236	1964	2875	1457	114
	(高岡市)	205	1499	1238	341	
	(福岡町)	32	464	1637	1116	114
	氷見市	1393	4486	4744	2602	227
	小矢部市	5	724	4514	633	
	射水市計	355	798	24		
	(新湊市)					
	(小杉町)	294	768	24		
	(大門町)	61	30			
	(下村)					
	(大島町)					
計	1989	7972	12158	4692	341	
砺波	砺波市計		178	1372	1201	497
	(砺波市)		172	1021	479	119
	(庄川町)		6	351	722	377
	南砺市計		68	2100	5497	9402
	(城端町)			27	1148	1515
	(平村)				492	1894
	(上平村)				62	1459
	(利賀村)				779	1498
	(井波町)			76	400	325
	(井口村)			46	221	134
	(福野町)		65	296		
	(福光町)		3	1654	2394	2578
	計		246	3471	6698	9898
	合計		2182	9960	24195	32646

資料 県森林政策課調(平成18年3月31日現在)

注:計とその内訳の和が一致しないのは四捨五入による。

(単位:ha)

600m以上 800m未満	800m以上 1,000m未満	1,000m以上 1,200m未満	1,200m以上 1,400m未満	1,400m以上 1,600m未満	1,600m以上	計
1492	1232	722	328	74		10109
						695
1859	1078	388	134	93		8938
425	192	82				3151
1434	886	306	134	93		5787
171	37					887
1089	223					6919
4611	2569	1110	462	167		27547
7256	4144	4259	5571	5311	5355	57743
						695
405	163	8				4057
2819	2236	3263	4798	5160	5342	30204
3149	1570	981	774	151	12	15374
						1890
542	57					2980
341	117	6				2544
2755	2087	972	255	36	4	11919
960	531	495	394	269	577	7460
10971	6761	5726	6221	5616	5936	77122
						6646
						3283
						3363
						13452
						5876
						1177
						1086
						91
						27151
152	47					3446
						1792
152	47					1654
9983	7153	4624	3119	983	41	42969
801	525	47				4062
2798	2049	812	388	229	10	8673
1813	1248	732	274	14	4	5605
3225	2840	2961	2450	740	27	14520
115	7					922
176	100					676
						361
1056	384	73	7			8149
10135	7200	4624	3119	983	41	46415
25717	16531	11461	9801	6766	5977	178236

(7)市町村別傾斜階別森林面積(民有林)

事務所別	市町村名	5°未満	5°以上 10°未満	10°以上 15°未満	15°以上 20°未満	20°以上 25°未満
魚津	魚津市	59	55	105	107	915
	滑川市	18	5	12	11	79
	黒部市	23	83	11	88	362
	(黒部市)	23	75	6	80	268
	(宇奈月町)		8	6	9	95
	入善町	15	8	6		26
	朝日町	52	13	27	6	145
	計	167	164	161	213	1527
富山	富山市計	146	263	895	2205	5896
	(富山市)	43	9	116	157	275
	(大沢野町)	5	51	69	297	707
	(大山町)	77	80	296	592	1938
	(八尾町)	20	93	336	804	2023
	(婦中町)		14	55	169	475
	(山田村)		10		108	347
	(細入村)		6	23	78	132
	舟橋村					
	上市町	27	64	151	407	886
	立山町	3	109	177	402	1016
	計	175	437	1223	3014	7798
高岡	高岡市計	11	15	91	302	1149
	(高岡市)	2	15	30	95	447
	(福岡町)	9		61	206	703
	氷見市	124	66	1070	1470	3611
	小矢部市	13		67	478	1594
	射水市計		19	79	242	473
	(新湊市)					
	(小杉町)		19	68	209	431
	(大門町)			11	34	42
	(下村)					
	(大島町)					
	計	148	100	1308	2492	6828
砺波	砺波市計		22	202	409	857
	(砺波市)		22	182	267	638
	(庄川町)			20	142	219
	南砺市計	17	11	303	876	3513
	(城端町)	11		123	184	736
	(平村)			9	79	285
	(上平村)			6	36	208
	(利賀村)		11	109	320	957
	(井波町)				71	108
	(井口村)			20	26	124
	(福野町)				17	136
	(福光町)	6		37	144	961
	計	17	33	505	1285	4370
合計	508	733	3196	7004	20523	

資料 県森林政策課調(平成18年3月31日現在)

注:計とその内訳の和が一致しないのは四捨五入による。

(單位:ha)

25°以上 30°未滿	30°以上 35°未滿	35°以上 40°未滿	40°以上 45°未滿	45°以上 50°未滿	50°以上	計
1452	2822	3300	1266	29		10109
184	187	137	61			695
952	2024	3498	1783	113		8938
742	983	687	287			3151
210	1041	2810	1496	113		5787
51	252	374	141	13		887
640	2171	2820	994	51		6919
3279	7458	10129	4245	205		27547
8291	17370	15922	6339	354	61	57743
79	16					695
913	1113	628	241	33		4057
2856	9274	10380	4404	252	55	30204
2623	5078	3250	1101	41	6	15374
701	360	112	4			1890
742	904	670	196	3		2980
377	625	884	394	24		2544
1425	2380	4208	2190	181		11919
1338	2380	1506	486	36	8	7460
11054	22130	21636	9016	570	69	77122
1659	2652	586	180			6646
825	1475	288	107			3283
834	1177	299	73			3363
3584	3002	436	88			13452
1780	1471	364	99	10		5876
172	170	22				1177
171	166	22				1086
1	4					91
7195	7295	1409	367	10		27151
598	642	420	239	50	8	3446
324	229	100	21	9		1792
274	413	320	218	41	8	1654
5174	17478	11610	3875	108	3	42969
703	1391	637	266	12		4062
876	3719	2632	1071		3	8673
319	1877	2204	925	30		5605
1300	5893	4948	950	33		14520
136	275	153	164	17		922
129	182	124	64	7		676
31	64	61	43	10		361
1680	4077	852	393	0		8149
5772	18120	12031	4114	158	11	46415
27300	55003	45205	17741	944	79	178236

(8) 市町村別ゾーニング別森林面積(民有林)

(単位:ha)

事務所別	市町村名	民 有 林						
		総面積	水土保全		森林と人との共生林		資源の循環利用林	
			面積	%	面積	%	面積	%
魚津	魚津市	10,109	9,100	90	699	7	311	3
	滑川市	695	479	69	37	5	178	26
	黒部市	8,938	7,367	82	337	4	1,234	14
	(黒部市)	3,151	1,765	56	337	11	1,048	33
	(宇奈月町)	5,787	5,602	97			186	3
	入善町	887	671	76	15	2	200	23
	朝日町	6,919	6,141	89	106	2	672	10
	計	27,547	23,758	86	1,194	4	2,595	9
富山	富山市計	57,743	40,561	70	11,982	21	5,200	9
	(富山市)	695	209	30	486	70		
	(大沢野町)	4,057	3,916	97	59	1	82	2
	(大山町)	30,204	18,488	61	9,800	32	1,916	6
	(八尾町)	15,374	11,866	77	1,365	9	2,144	14
	(婦中町)	1,890	981	52	97	5	812	43
	(山田村)	2,980	2,611	88	168	6	201	7
	(細入村)	2,544	2,491	98	7	0	46	2
	舟橋村							
	上市町	11,919	9,683	81	143	1	2,093	18
	立山町	7,460	6,575	88	180	2	705	9
計	77,122	56,819	74	12,305	16	7,998	10	
高岡	高岡市計	6,646	6,377	96	257	4	11	0
	(高岡市)	3,283	3,036	92	245	7	2	0
	(福岡町)	3,363	3,341	99	12	0	9	0
	氷見市	13,452	10,418	77	1,708	13	1,326	10
	小矢部市	5,876	5,643	96	98	2	136	2
	射水市計	1,177	880	75	280	24	17	1
	(新湊市)							
	(小杉町)	1,086	820	75	249	23	17	2
	(大門町)	91	60	66	31	34		
	(下村)							
(大島町)								
計	27,151	23,318	86	2,343	9	1,490	5	
砺波	砺波市計	3,446	2,887	84	25	1	535	16
	(砺波市)	1,792	1,475	82	25	1	292	16
	(庄川町)	1,654	1,412	85			243	15
	南砺市計	42,969	35,033	82	4,478	10	3,457	8
	(城端町)	4,062	3,569	88	89	2	403	10
	(平村)	8,673	7,613	88	911	11	148	2
	(上平村)	5,605	4,646	83	959	17		
	(利賀村)	14,520	12,404	85	2,085	14	31	0
	(井波町)	922	614	67			308	33
	(井口村)	676	573	85			103	15
	(福野町)	361	201	56	6	2	154	43
	(福光町)	8,149	5,412	66	429	5	2,308	28
	計	46,415	37,920	82	4,503	10	3,992	9
合計	178,236	141,815	80	20,345	11	16,076	9	

資料 県森林政策課調(平成18年3月31日現在)

3 森林計画

(1) 森林施業計画認定実績(平成14年度以降)

事務所別	市町村別	市町村長認定											
		14年度			15年度			16年度			17年度		
		件数	認定者数	面積	件数	認定者数	面積	件数	認定者数	面積	件数	認定者数	面積
魚津	魚津市	1	1	893	1	141	275	2	1,408	2,423	1	1	254
	滑川市							1	236	147			
	黒部市計	4	62	694	1	1	131	2	541	1,278			
	(黒部市)	2	60	375	1	1	131	1	1	31			
	(宇奈月町)	2	2	319				1	540	1,247			
	入善町							1	324	400			
	朝日町	2	64	818	1	25	40	1	1	478			
計	7	127	2,405	3	167	446	7	2,510	4,726	1	1	254	
富山	富山市計	31	3,955	17,064	5	248	367	14	1,733	5,291	1	1	49
	(富山市)	1	123	98									
	(大沢野町)	5	1,074	2,934	2	43	199	1	1	59			
	(大山町)	16	1,616	8,616				1	1	251	1	1	49
	(八尾町)	3	946	4,242	1	137	95	4	831	2,889			
	(婦中町)	2	7	197				1	285	386			
	(山田村)	2	47	331	1	32	32	4	398	1,142			
	(細入村)	2	142	646	1	36	41	3	217	564			
	舟橋村												
	上市町	10	2,745	9,015	1	52	834	2	33	698			
	立山町	8	1,856	5,256	1	43	50	1	1	143	1	1	150
計	49	8,556	31,335	7	343	1,251	17	1,767	6,132	2	2	199	
高岡	高岡市計	5	5	1,383	4	4	1,062	1	44	407			
	(高岡市)	2	2	470	2	2	185						
	(福岡町)	3	3	913	2	2	877	1	44	407			
	氷見市	8	8	1,640	2	2	922	3	302	542			
	小矢部市	3	3	1,228	2	2	615				2	2	837
	射水市計	2	2	567	1	1	172				1	1	54
	(新湊市)												
	(小杉町)	2	2	567	1	1	172						
	(大門町)										1	1	54
	(下村)												
(大島町)													
計	18	18	4,818	9	9	2,771	4	346	949	3	3	891	
砺波	砺波市計	4	4	736							1	1	96
	(砺波市)	2	2	459							1	1	96
	(庄川町)	2	2	277									
	南砺市計	24	401	5,823							1	1	50
	(城端町)	2	2	1,293									
	(平村)	9	317	1,420									
	(上平村)	5	74	762									
	(利賀村)	4	4	1,366									
	(井波町)	1	1	47							1	1	25
	(井口村)												25
	(福野町)	1	1	39									
(福光町)	2	2	896										
計	28	405	6,559							2	2	146	
合計	102	9,106	45,117	19	519	4,468	28	4,623	11,807	8	8	1,490	

資料 県森林政策課調

注: 計とその内訳の和が一致しないのは四捨五入による。

知事認定												認定累計			
14年度			15年度			16年度			17年度			件数	認定者数	面積	
件数	認定者数	面積	件数	認定者数	面積	件数	認定者数	面積	件数	認定者数	面積				
												5	1,551	3,845	
												1	236	147	
											4	7	604	2,107	
											4	4	62	541	
												3	542	1,566	
												1	324	400	
												9	4	90	1,345
												13	18	2,805	7,844
												51	5,937	22,771	
												1	123	98	
												8	1,118	3,192	
												18	1,618	8,916	
												8	1,914	7,226	
												3	292	583	
												7	477	1,505	
												6	395	1,251	
										1	1	73	14	2,831	10,620
													11	1,901	5,599
										1	1	73	76	10,669	38,990
													10	53	2,852
													4	4	655
													6	49	2,197
													13	312	3,104
													7	7	2,680
													4	4	793
													3	3	739
													1	1	54
													34	376	9,429
													5	5	832
													3	3	555
													2	2	277
													25	402	5,873
													2	2	1,293
													9	317	1,420
													5	74	762
													4	4	1,366
													2	2	72
															25
													1	1	39
													2	2	896
													30	407	6,705
										1	1	86	158	14,257	62,968

(2) 森林施業計画認定実績(団地共同、属人単独)

事務所別	市町村別	13年度						摘要
		団地共同			属人単独			
		件数	人数	面積	知事認定		大臣認定	
人数	面積							
魚津	魚津市	10	964	1,882				
	滑川市							
	黒部市計	13	824	1,177				
	(黒部市)	9	549	573				
	(宇奈月町)	4	275	604				
	入善町	4	414	322				
	朝日町	5	506	837				
	計	32	2,708	4,218				
富山	富山市計	24	3,911	6,152				
	(富山市)							
	(大沢野町)	2	398	681				
	(大山町)	6	258	2,017				
	(八尾町)	8	2,529	2,165				
	(婦中町)	2	29	223				
	(山田村)	4	475	585				
	(細入村)	2	222	481				
	舟橋村							
	上市町	9	290	1,598				
	立山町	6	546	1,276				
計	39	4,747	9,026					
高岡	高岡市計	8	773	973				
	(高岡市)	2	297	210				
	(福岡町)	6	476	763				
	氷見市	13	1,794	2,293				
	小矢部市	9	1,080	1,228				
	射水市計	2	180	213				
	(新湊市)							
	(小杉町)	2	180	213				
	(大門町)							
	(下村)							
	(大島町)							
計	32	3,827	4,707					
砺波	砺波市計	6	693	683				
	(砺波市)	3	459	234				
	(庄川町)	3	234	449				
	南砺市計	34	3,160	5,331				
	(城端町)	5	438	504				
	(平村)	6	371	1,164				
	(上平村)	4	204	932				
	(利賀村)	11	311	1,508				
	(井波町)	1	216	58				
	(井口村)							
	(福野町)	2	464	328				
	(福光町)	5	1,156	837				
計	40	3,853	6,014					
合計	143	15,135	23,965					

資料 県森林政策課調

注: 計とその内訳の和が一致しないのは四捨五入による。

4 造林

(1) 造林実績

事務所	市町村別	民有林		造林目標面積	目標人工林率(%)	個人造林		県営造林	
		総面積	人工林面積			再造林	拡大造林	再造林	拡大造林
	平成13年度	178,373	49,031	50,300	30	1	19		1
	平成14年度	178,265	49,098	50,300	28	1	8	0	
	平成15年度	178,229	49,192	50,300	28	2	10		
	平成16年度	178,237	49,300	50,300	28	0	5		
	平成17年度	178,236	49,382	50,300	28	21	5		
魚津	魚津市	10,109	2,740	2,825	28	1			
	滑川市	695	199	213	31				
	黒部市計	8,938	2,101	1,938	22		0		
	(黒部市)	3,151	1,188	989	31				
	(宇奈月町)	5,787	913	949	16		0		
	入善町	887	336	327	37				
	朝日町	6,919	1,966	2,026	29				
	計	27,547	7,341	7,330	27	1	0		
富山	富山市計	57,743	13,465	13,917	24				
	(富山市)	695	63	71	10				
	(大沢野町)	4,057	1,825	1,791	44				
	(大山町)	30,204	4,054	4,133	14				
	(八尾町)	15,374	5,075	5,546	36				
	(婦中町)	1,890	581	571	30				
	(山田村)	2,980	1,158	1,108	37				
	(細入村)	2,544	709	696	27				
	舟橋村								
	上市町	11,919	2,181	2,362	20		0		
	立山町	7,460	2,317	2,409	32				
計	77,122	17,963	18,688	24		0			
高岡	高岡市計	6,646	2,359	2,400	36				
	(高岡市)	3,283	978	971	30				
	(福岡町)	3,363	1,381	1,429	43				
	氷見市	13,452	4,732	5,038	37		0		
	小矢部市	5,876	2,866	2,948	50	16			
	射水市計	1,177	434	465	40				
	(新湊市)								
	(小杉町)	1,086	401	431	40				
	(大門町)	91	33	34	38				
	(下村)								
(大島町)									
計	27,151	10,392	10,851	40	16	0			
砺波	砺波市計	3,446	1,603	1,505	44	1	0		
	(砺波市)	1,792	911	892	50	0			
	(庄川町)	1,654	691	613	37	1	0		
	南砺市計	42,969	12,083	11,928	28	2	3		
	(城端町)	4,062	1,818	1,833	45	0	0		
	(平村)	8,673	2,253	2,218	26				
	(上平村)	5,605	1,013	1,010	18				
	(利賀村)	14,520	3,108	3,056	21	0			
	(井波町)	922	643	609	66	0			
	(井口村)	676	358	361	53				
	(福野町)	361	159	170	47	0			
	(福光町)	8,149	2,731	2,672	33	1	3		
	計	46,415	13,686	13,433	29	3	4		

資料 県森林政策課調 注:計と内訳の和が一致しないのは四捨五入による。

注 造林目標面積は富山県森林・林業新世紀ビジョンによる。

(単位:ha)

市 町 村 営		農林水産公社		機構造林	治山造林	会社造林	単年度	人工造林	複層林樹下	育成天然林
再造林	拡大造林	再造林	拡大造林	拡大造林	拡大造林	拡大造林	再造林	拡大造林	植栽等面積	改良面積
			26	30	29		1	105	6	20
			19	32	16		1	74	63	1
			14	28	24		2	76	33	10
			9	28	24		0	66	1	7
1	2			24	13		22	43	32	4
					1		1	1		
				6	1			8		2
				6	1			8		2
					1			1		
					1			1		
				6	4		1	11		2
				1	2			3	6	0
									6	
				1	0			1		0
					1			1		
					1			1		
	2				1			3		
1				4	0		1	4		1
1	2			5	3		1	10	6	1
				4				4	14	
									2	
				4				4	12	
					0			1	6	
				3	1		16	5		
				7	2		16	9	20	
							1	0	4	
							0			
							1	0	4	
				6	4		2	13	3	2
					0		0	0	3	
					0			0		
					0			0		
				6	1		0	6		2
							0			
							0			
					2		1	6		
				6	4		3	13	7	2

(2) 山行苗木需給実績

(単位:千本)

区分 \ 樹種			スギ			ヒノキ	アテ	クロマツ	合計
			実生	さし木	小計				
平成13年度 需給量			191	61	252	5	7	5	269
平成14年度 需給量			111	54	165	3	22	3	194
平成15年度 需給量			115	38	153	4	9	0.5	166.5
平成16年度 需給量			93	48	141	2	18	0.3	161.3
平成17年度 需給量			114	42	156	0.1	17	3	176.1
17 年 度	供 給 量	県生産業者	76	15	91				91
		県内森林組合	38	18	56				56
		県供給その他							
		小計	114	33	147				147
		県外移入量		9		0.1	17	3	20.1
		合計	114	42	147	0.1	17	3	167.1
		需 要 量	県内需要量	114	42	156	0.1	17	3
		県外移出量							
		合計	114	42	156	0.1	17	3	176.1

資料 県森林政策課調

(3) 林業用種苗生産者経営体別苗畑面積

H18. 3現在

(単位:戸, ha)

経営体 規模	県		市町村		森林組合		苗組生産者		一般生産者		その他(学校・会社)		計	
	員数	面積	員数	面積	員数	面積	員数	面積	員数	面積	員数	面積	員数	面積
0.1ha以下														
0.1～0.5	1	0.5											1	0.5
0.6～1.0														
1.1～3.0					1	1.5	2	4.2					3	5.7
3.1～5.0					1	5.0	1	3.5					2	8.5
5.1～														
計	1	0.5			2	6.5	3	7.7					6	14.7

資料 県森林政策課調

(4)採種園(育種母樹林)の状況

ア.現況

H18. 3現在

採種園名	所在地	樹種	面積	設定年度	クローン数	本数/ha	備 考
魚津採種園	魚津市石垣平	スギ	5.0ha	S44～47	64クローン	1,400本	精英樹6.50 ha,気象害抵抗性0.50 ha
林業試験場	中新川郡立山町吉峰	スギ	1.0ha	S52	125クローン	1,400本	精英樹0.75 ha,気象害抵抗性0.25 ha
計			6.0ha				

イ. 採種量

(単位:kg)

年度	4	5	6	7	8	9	10	11	12	13	14	15	16	17
魚津	30	49	53	158	50	50	95	72	77	75	40	40	30	30
林試	3	3	8	10	3	3	1	0	1	1	1	0	0	0
計	33	52	61	168	53	53	96	72	78	76	41	40	30	30

資料 県森林政策課調

(5)採穂園(育種母樹林)の状況

ア.現況

H18. 3現在

採穂園名	所在地	樹種	面積	設定年度	クローン数	本数/ha	備考
砺波採穂園	砺波市福山	スギ	3.9ha	S37～64	21クローン	4,000本	精英樹2.0 ha, 気象害抵抗性0.5 ha 及びスギがキリ抵抗性候補木1.45 ha
林業試験場	中新川郡立山町吉峰	スギ	0.5ha	S35	44クローン	4,000本	気象害抵抗性0.5 ha
計			4.4ha				

イ. 採穂量

(単位:千本)

年度	4	5	6	7	8	9	10	11	12	13	14	15	16	17
砺波	20	40	30	2	3	26	8	4	5	4	20	22	54	54
林試	10	10	10	4	5	4	3	1	1	1	1	0	0	0
計	30	50	40	6	8	30	11	5	6	5	21	22	54	54

資料 県森林政策課調

(6) 民有林適地適木調査実績(土壤型別分布表)

土 壤 群 亜 群 土 壤 型		褐 色 森 林 土						黒 色 土		
		褐 色 森 林 土					暗 色 系 褐 色 森 林 土			
		BB	BC	BD(d)	BD	BE	dBD(d)	dBD	BID(d)	BID
丘陵性山地	面積	3,732	3,254	27,044	26,586	742			382	541
	比率	5.8	5.0	42.0	41.3	1.2			0.6	0.8
低海拔山地	面積	6,259	962	16,661	29,711	1,038				205
	比率	10.5	1.5	26.8	47.8	1.7				0.3
高海拔山地	面積	1,328	71	8,474	1,579	169	2,271	1,248		
	比率	2.5	0.1	15.7	2.9	0.3	4.2	2.3		
計	面積	11,319	4,278	52,179	57,876	1,949	2,271	1,248	382	746
	比率	6.3	2.4	28.9	32.1	1.1	1.2	0.7	0.6	0.4

資料: 林業技術センター林業試験場調(昭和53年)

(単位: ha、%)

赤色土	ポドゾル			泥炭土		未熟土	岩石地	合計	適木面積
	乾性	湿性		PP	Pt	残積性	崩壊地		
RC	PD	PW I ~ II	PW III					未熟土	その他
382						1,138	577	64,369	48,649
0.6						1.8	0.9		
						5,953	1,406	62,195	35,309
						9.6	2.2		
	253	8,708	6,498	651	225	19,401	3,011	53,887	4,650
	0.6	16.2	12.1	1.2	0.4	36.0	5.6		
382	253	8,708	6,498	651	225	26,492	4,994	180,450	88,608
0.2	0.1	4.8	3.6	0.4	0.1	14.7	2.8		

- (注) 1. 丘陵性山地標高約400m以下、低海拔山地約400~800m、
高海拔山地約800m以上、ただし、主地区分などの関係から、
標高区分は完全に行っていないので部分的には出入りしている。
2. 適木面積に急傾斜地、小さな岩石地、崩壊地等、造林不能地が
含まれている。(約15%)

5 林道・作業道

(1) 林道現況

事務 所別	市町村	林道総数		自 動					
		(軽車道含む)		自動車道計		林道密度 (m/ha)	7.0m以上		7.0未満 路線数
		路線数	延長	路線数	延長		路線数	延長	
	平成13年度	744	1,684,478	600	1,534,752	8.6	8	33,952	37
	平成14年度	738	1,692,873	596	1,544,925	8.7	8	32,237	33
	平成15年度	748	1,707,733	599	1,551,455	8.7	8	32,266	33
	平成16年度	737	1,694,173	597	1,549,836	8.7	10	32,870	32
	平成17年度	739	1,691,646	599	1,547,309	8.7	10	30,268	32
魚 津	魚津市	48	137,917	35	126,511	12.5		1,063	1
	滑川市	4	8,404	3	7,784	11.2			
	黒部市	20	48,107	15	44,515	14.1			
	宇奈月町	15	39,424	12	37,219	6.4			
	入善町	7	20,726	5	20,221	22.8			
	朝日町	33	68,229	28	63,181	9.1	1	3,359	1
	計	127	322,807	98	299,431	10.9	1	4,422	2
富 山	富山市								
	大沢野町	20	50,937	16	47,108	11.6			2
	大山町	41	181,628	39	172,006	5.7	3	17,539	3
	舟橋村								
	上市町	28	79,589	22	72,329	6.1	1	460	1
	立山町	29	94,608	26	90,798	12.2	2	3,081	
	八尾町	28	78,520	28	78,520	5.1	1	2,319	3
	婦中町	3	1,328	2	758	0.4			
	山田村	8	16,887	8	16,887	5.7			3
	細入村	8	22,990	8	22,990	9.0			
計	165	526,487	149	501,396	6.5	7	23,399	12	
高 岡	高岡市	41	54,539	28	44,264	13.5			1
	新湊市								
	氷見市	114	169,880	71	125,406	9.3			3
	小矢部市	72	98,693	56	81,628	13.9			2
	小杉町	16	13,991	13	10,603	9.8			
	大門町	7	4,941	3	1,366	15.1			
	下村								
	大島町								
	福岡町	22	46,001	18	43,189	12.8			1
計	272	388,045	189	306,456	11.3			7	
砺 波	砺波市	23	31,965	22	30,056	8.7			5
	南砺市	152	422,342	141	409,970	9.5	2	2,447	6
	計	175	454,307	163	440,026	9.5	2	2,447	11
	合計	739	1,691,646	599	1,547,309	8.7	10	30,268	32

資料 県森林政策課調

注 幅員は全幅員(車道幅員+路肩)である。路線数は起点において数える。

(単位 延長:m)

車		道					軽車道	
~5.0m	4.0未満~3.6m		3.6m未満3.0m以上		舗装		軽車道(3.0~1.8)	
延長	路線数	延長	路線数	延長	舗装延長	舗装率(%)	路線数	延長
274,438	473	1,143,163	82	83,199	875,334	57.0	144	149,726
274,797	467	1,151,007	88	86,884	842,941	54.6	142	147,948
276,624	471	1,155,548	87	87,017	864,813	55.7	149	156,278
278,694	468	1,151,255	87	87,017	869,961	56.1	140	144,337
262,409	468	1,166,728	89	87,904	870,872	56.3	140	144,337
3,626	31	113,223	3	8,599	57,983	45.8	13	11,406
310	2	6,207	1	1,267	7,116	91.4	1	620
7,044	13	33,254	2	4,217	36,403	81.8	5	3,592
2,258	12	34,920		41	32,909	88.4	3	2,205
153	5	20,068			7,198	35.6	2	505
17,341	21	37,186	5	5,295	40,092	63.5	5	5,048
30,732	84	244,858	11	19,419	181,701	60.7	29	23,376
11,867	13	34,472	1	769	33,038	70.1	4	3,829
54,830	32	97,570	1	2,067	131,435	76.4	2	9,622
6,834	18	61,457	2	3,578	49,547	68.5	6	7,260
3,583	21	81,679	3	2,455	60,068	66.2	3	3,810
17,805	22	57,557	2	839	45,285	57.7		
	2	758					1	570
8,063	5	8,824			15,969	94.6		
	8	22,990			19,688	85.6		
102,982	121	365,307	9	9,708	355,030	70.8	16	25,091
1,369	23	38,714	4	4,181	33,541	75.8	13	10,275
26,677	43	80,885	25	17,844	69,837	55.7	43	44,474
5,646	40	69,058	14	6,924	24,756	30.3	16	17,065
689	10	6,302	3	3,612	1,328	12.5	3	3,388
	1	596	2	770			4	3,575
11,059	14	27,812	3	4,318	23,915	55.4	4	2,812
45,440	131	223,367	51	37,649	153,377	50.0	83	81,589
7,874	12	18,120	5	4,062	16,565	55.1	1	1,909
75,381	120	315,076	13	17,066	164,199	40.1	11	12,372
83,255	132	333,196	18	21,128	180,764	41.1	12	14,281
262,409	468	1,166,728	89	87,904	870,872	56.3	140	144,337

平成18年3月31日現在

(2) 林道事業実績

事務所別	市町村	開						設					
		総数		公共		林構		県単		大規模		その他	
		延長m	事業費	延長m	事業費	延長m	事業費	延長m	事業費	延長m	事業費	延長m	事業費
	平成13年度	20,865	3,539,417	14,943	1,858,678			5,666	469,078	658	1,211,661	-	-
	平成14年度	9,827	3,138,735	6,654	1,743,592			2,380	99,550	404	1,280,593	-	-
	平成15年度	8,472	3,383,512	6,198	1,759,012			1,241	279,416	235	1,321,249	-	-
	平成16年度	9,144	3,019,151	7,513	1,706,646			1,154	281,073	477	1,031,432	-	-
	平成17年度	7,665	2,463,548	6,895	1,204,102			308	255,631	462	1,003,815	-	-
魚津	魚津市	1,037	264,262	837	132,000					200	132,262		
	滑川市												
	黒部市		82,192		82,192								
	宇奈月町												
	入善町	23	8,000					23	8,000				
	朝日町												
	計	1,060	354,454	837	214,192			23	8,000	200	132,262		
富山	富山市												
	大沢野町	20	8,940					20	8,940				
	大山町	262	314,772		36,700					262	278,072		
	舟橋村												
	上市町	1,909	289,652	1,670	119,500			239	170,152				
	立山町	26	5,000					26	5,000				
	八尾町	904	204,500	904	161,000				43,500				
	婦中町												
	山田村												
	細入村												
計	3,121	822,864	2,574	317,200			285	227,592	262	278,072			
高岡	高岡市		1,489						1,489				
	新湊市												
	氷見市	1,075	256,710	1,075	256,710								
	小矢部市		6,600						6,600				
	小杉町												
	大門町												
	下村												
	大島町												
	福岡町		10,000						10,000				
計	1,075	274,799	1,075	256,710				18,089					
砺波	砺波市	364	59,500	364	59,300				200				
	南砺市	2,045	951,931	2,045	356,700				1,750		593,481		
	計	2,409	1,011,431	2,409	416,000				1,950		593,481		
合計	7,665	2,463,548	6,895	1,204,102			308	255,631	462	1,003,815			

資料 県森林政策課調

改 良						舗 装							
総 数		公 共		県単・その他		総 数		公 共		林 構		県単・その他	
箇所数	事業費	箇所数	事業費	箇所数	事業費	延長m	事業費	延長m	事業費	延長m	事業費	延長m	事業費
57	1,243,819	17	360,030	40	883,789	31,504	925,182	22,697	624,186			8,807	300,996
57	1,484,189	13	254,685	44	1,229,504	19,184	409,437	11,598	269,884			7,586	139,553
46	769,195	15	230,590	31	538,605	23,805	474,911	12,396	242,568			11,409	232,343
46	885,811	10	162,368	36	723,443	16,088	450,318	10,943	294,310			5,145	156,008
44	575,723	8	115,049	36	460,674	9,758	264,174	6,043	145,058			3,715	119,116
5	65,300	1	22,740	4	42,560	1,639	29,386	837	18,000			802	11,386
1	31,129	1	31,129			1,989	31,515	563	9,930			1,426	21,585
						70	3,000					70	3,000
						1,726	27,274	1,564	25,274			162	2,000
6	96,429	2	53,869	4	42,560	5,424	91,175	2,964	53,204			2,460	37,971
1	1,060			1	1,060								
15	369,204			15	369,204		31,815						31,815
4	8,240			4	8,240	861	24,000	861	24,000				
3	11,980	1	6,180	2	5,800	461	31,082		8,082			461	23,000
2	7,000			2	7,000	904	23,000	904	23,000				
1	5,300			1	5,300								
26	402,784	1	6,180	25	396,604	2,226	109,897	1,765	55,082			461	54,815
1	2,830			1	2,830	125	4,550					125	4,550
1	1,000			1	1,000								
1	6,700			1	6,700		6,200						6,200
1	5,000			1	5,000		1,140		1,140				
4	15,530			4	15,530	125	11,890		1,140			125	10,750
3	20,368	1	13,900				2,300		1,400				900
7	47,080	4	41,100	3	5,980	1,983	48,912	1,314	34,232			669	14,680
8	60,980	5	55,000	3	5,980	1,983	51,212	1,314	35,632			669	15,580
44	575,723	8	115,049	36	460,674	9,758	264,174	6,043	145,058			3,715	119,116

(3)作業道(路)現況

事務所別	市町村別	総 数		造 林					
				計		公 社		機 構	
		路線数	延 長	路線数	延 長	路線数	延 長	路線数	延 長
	平成13年度	672	851,911	319	604,856	223	427,372	96	177,484
	平成14年度	698	864,724	325	608,416	223	427,992	102	180,424
	平成15年度	708	871,981	326	610,546	223	427,992	103	182,554
	平成16年度	713	877,211	327	611,746	223	427,992	104	183,754
	平成17年度	723	883,045	327	611,996	223	427,992	104	184,004
魚津	魚津市	56	68,343	22	46,896	18	42,626	4	4,270
	滑川市	2	669						
	黒部市計	46	33,890	7	12,647	5	9,797	2	2,850
	(黒部市)	31	21,447	4	6,730	4	6,730		
	(宇奈月町)	15	12,443	3	5,917	1	3,067	2	2,850
	入善町	2	1,034	2	1,034	1	734	1	300
	朝日町	15	22,733	4	15,031	4	15,031		
	計	121	126,669	35	75,608	28	68,188	7	7,420
富山	富山市計	148	257,662	97	209,774	73	156,302	24	53,472
	(富山市)								
	(大沢野町)	20	51,025	17	49,725	13	40,841	4	8,884
	(大山町)	26	46,845	17	40,049	12	30,906	5	9,143
	(八尾町)	70	122,290	43	92,064	32	62,872	11	29,192
	(婦中町)	3	4,838	1	3,087	1	3,087		
	(山田村)	16	17,868	13	16,268	9	10,015	4	6,253
	(細入村)	13	14,796	6	8,581	6	8,581		
	舟橋村								
	上市町	30	38,376	15	25,391	7	16,697	8	8,694
立山町	29	16,193	13	11,183	10	5,593	3	5,590	
	計	207	312,231	125	246,348	90	178,592	35	67,756
高岡	高岡市計	55	58,197	22	42,439	17	37,389	5	5,050
	(高岡市)	18	13,932	4	7,925	3	7,205	1	720
	(福岡町)	37	44,265	18	34,514	14	30,184	4	4,330
	氷見市	72	63,725	31	42,284	28	40,584	3	1,700
	小矢部市	63	57,414	26	35,946	19	30,604	7	5,342
	射水市計	7	10,602	6	10,530	6	10,530		
	(新湊市)								
	(小杉町)	7	10,602	6	10,530	6	10,530		
	(大門町)								
	(下村)								
	計	197	189,938	85	131,199	70	119,107	15	12,092
砺波	砺波市計	29	38,900	13	24,539	13	24,539		
	(砺波市)	17	19,613	9	15,680	9	15,680		
	(庄川町)	12	19,287	4	8,859	4	8,859		
	南砺市計	169	215,307	69	134,302	22	37,566	47	96,736
	(城端町)	34	34,098	13	18,270	5	11,825	8	6,445
	(平村)	37	42,704	15	26,843	4	4,085	11	22,758
	(上平村)	7	7,535						
	(利賀村)	38	69,459	20	49,441	4	4,370	16	45,071
	(井波町)	7	12,549	3	10,080			3	10,080
	(井口村)	4	1,899	2	1,268	1	406	1	862
	計	198	254,207	82	158,841	35	62,105	47	96,736
	合計	723	883,045	327	611,996	223	427,992	104	184,004

資料 県森林政策課調

(単位:m)

林 構		間 伐		林 産 集 落		県 単		そ の 他	
路線数	延 長	路線数	延 長	路線数	延 長	路線数	延 長	路線数	延 長
54	57,106	13	7,915	11	14,636	165	97,743	108	69,655
64	62,970	13	7,915	11	14,636	174	100,255	111	70,532
66	64,698	13	7,915	11	14,636	181	103,654	111	70,532
68	66,631	13	7,915	11	14,636	183	105,751	111	70,532
72	70,010	13	7,915	11	14,636	189	106,929	112	71,709
5	2,974	4	1,104			15	9,934	10	7,435
1	644					1	25		
3	3,279	2	614			12	8,196	22	9,154
2	1,423	2	614			7	6,447	16	6,233
1	1,856					5	1,749	6	2,921
						6	4,560	5	3,142
9	6,897	6	1,718			34	22,715	37	19,731
24	31,114					20	10,275	8	6,649
						1	150		
						3	1,300		
1	1,007					7	3,451	1	2,338
18	24,902					5	2,031	4	3,293
2	1,751								
2	1,404							1	196
1	2,050					4	3,343	2	822
						10	7,581	5	5,404
1	721					15	4,289		
25	31,835					45	22,145	13	12,053
2	1,973	1	759	2	620	24	10,600	4	1,806
2	1,973			1	100	8	2,374	3	1,560
		1	759	1	520	16	8,226	1	246
1	1,348	2	755	3	1,896	25	12,128	10	5,314
1	1,718	1	525			22	12,623	13	6,602
						1	72		
						1	72		
4	5,039	4	2,039	5	2,516	72	35,423	27	13,722
10	9,527	1	2,405			3	932	2	1,497
5	3,031					2	582	1	320
5	6,496	1	2,405			1	350	1	1,177
24	16,712	2	1,753	6	12,120	35	25,714	33	24,706
3	2,050					9	7,319	9	6,459
2	1,277			1	2,000	14	11,018	5	1,566
				2	2,739	1	230	4	4,566
				3	7,381	3	1,267	12	11,370
3	1,761	1	708						
								2	631
16	11,624	1	1,045			8	5,880	1	114
34	26,239	3	4,158	6	12,120	38	26,646	35	26,203
72	70,010	13	7,915	11	14,636	189	106,929	112	71,709

(4)市町村別作業道(路)開設実績

事務所別	市町村別	総 数		造 林					
				計		公 社		機 構	
		延 長	事業費	延 長	事業費	延 長	事業費	延 長	事業費
	平成13年度	18,524	212,413	6,700	63,606	900	7,670	5,800	55,936
	平成14年度	12,813	134,823	3,560	31,728	620	5,932	2,940	25,796
	平成15年度	6,250	61,975	2,130	16,280			2,130	16,280
	平成16年度	5,230	63,819	1,200				1,200	10,804
	平成17年度	5,834	102,404	250				250	—
魚津	魚津市	550	9,788						
	滑川市								
	黒部市計	250		250				250	
	(黒部市)								
	(宇奈月町)	250		250				250	—
	入善町								
	朝日町								
計	800	9,788	250				250	—	
富山	富山市計	3,029	56,325						
	(富山市)								
	(大沢野町)								
	(大山町)								
	(八尾町)	2,635	53,100						
	(婦中町)								
	(山田村)	394	3,225						
	(細入村)								
	舟橋村								
	上市町	128	900						
	立山町								
計	3,157	57,225							
高岡	高岡市計								
	(高岡市)								
	(福岡町)								
	氷見市	500	3,000						
	小矢部市								
	射水市計								
	(新湊市)								
	(小杉町)								
	(大門町)								
	(下村)								
(大島町)									
計	500	3,000							
砺波	砺波市計	1,267	30,741						
	(砺波市)	90							
	(庄川町)	1,177	30,741						
	南砺市計	110	1,650						
	(城端町)								
	(平村)								
	(上平村)								
	(利賀村)								
	(井波町)								
	(井口村)								
	(福野町)								
	(福光町)	110	1,650						
	計	1,377	32,391						
合計	5,834	102,404	250				250	—	

資料 県森林政策課調

(単位 延長:m 事業費:千円)

林 構		間 伐		林 産 集 落		県 単		そ の 他	
延 長	事業費	延 長	事業費	延 長	事業費	延 長	事業費	延 長	事業費
6,102	80,100					5,181	58,066	630	28,791
5,864	82,320					2,512	29,672	877	20,373
1,728	40,850					3,399	25,445		
1,933	44,635					2,097	19,184		
3,379	63,613					1,178	10,000	1,177	30,741
350	7,288					200	2,500		
350	7,288					200	2,500		
3,029	56,325					150	1,200		
						150	1,200		
2,635	53,100								
394	3,225								
						128	900		
3,029	56,325					278	2,100		
						500	3,000		
						500	3,000		
						90	750	1,177	30,741
						90	750		
								1,177	30,741
						110	1,650		
						110	1,650		
						200	2,400	1,177	30,741
3,379	63,613					1,178	10,000	1,177	30,741

(5) 緑資源幹線林道事業の概況

年度	富山県3路線計		高山・大山線		大山・福			
			有峰区間		大山Ⅰ区間		大沢野・八尾区間	
	延長計	事業費計	延長	事業費	延長	事業費	延長	事業費
全体計画	109,688	54,289,340,125	38,600	19,629,863,000	10,600	5,822,214,000	10,200	4,948,373,000
昭和50年度	(34.0) -	116,429,000	-	116,429,000				
51年度	478.4	158,651,000	(34.0) 478.4	158,651,000				
52年度	427.0	136,775,000	427.0	136,775,000				
53年度	1,137.0	250,437,000	1,137.0	250,437,000				
54年度	1,406.9	337,057,000	1,406.9	337,057,000				
55年度	754.2	339,827,013	754.2	339,827,013				
56年度	853.6	391,690,798	808.5	337,049,938				
57年度	669.0	444,395,946	511.1	138,713,928	130.0	63,108,000		
58年度	(522.0) 650.2	471,796,979	258.2	74,571,108	(522.0) 392.0	157,000,000		
59年度	(355.0) 795.8	488,316,898	440.8	129,578,693	(355.0) 355.0	65,771,000		
60年度	(561.0) 813.3	567,702,857	(561.0) 813.3	174,635,939				
61年度	(1,100.0) 622.7	611,031,319	(1,100.0) 410.8	173,284,527				
62年度	(2,176.8) 620.4	797,277,505	(2,176.8) 456.7	208,076,236				
63年度	(831.4) 385.7	811,358,296	(831.4) 240.4	203,352,814				
平成元年度	(3,152.1) 2,864.3	824,417,759	(897.0) 669.2	205,974,423				
2年度	(2,392.0) 2,008.8	834,216,272	(1,242.0) 971.1	299,425,354				
3年度	(462.8) 1,529.8	826,737,729	(462.8) 533.0	337,071,723				
4年度	(2,073.8) 1,229.8	1,095,404,661	(471.3) 506.8	621,226,309				
5年度	(3,524.0) 1,243.6	1,530,743,108	(2,844.1) 393.0	969,767,227				
6年度	(1,228.4) 1,005.2	1,084,484,870	(554.1) 348.6	681,876,296				
7年度	(1,075.4) 1,214.8	1,455,884,606	(494.0) 669.0	970,617,225				
8年度	(398.8) 1,541.1	1,170,376,837	(288.0) 550.7	771,658,760				
9年度	(2,743.3) 2,442.5	1,049,124,570	(2,218.9) 1,940.3	691,274,945				
10年度	(1,114.3) 2,479.3	1,730,339,168	1,755.9	1,027,759,436				
11年度	(2,326.0) 2,560.9	1,235,153,176	(2,326.0) 1,992.5	748,781,474				
12年度	(636.7) 1,390.6	1,426,849,816	(405.9) 687.0	720,986,164				
13年度	(2,006.4) 998.8	1,138,377,845	(558.7) 305.8	601,184,413			133.0	100,550,502
14年度	(2,096.1) 1,484.7	1,492,443,331	(654.8) 427.6	863,783,670			148.1	180,680,590
15年度	(1,397.3) 907.3	1,085,638,965	(946.8) 119.5	672,007,798			86.5	109,690,795
16年度	(1,120.1) 1,101.9	1,051,765,914	(354.8) 233.1	581,390,753			122.0	164,434,230
17年度	(690.1) 1,195.1	992,414,107	(174.9) 470.1	593,480,691			0.0	109,714,763
合計	(34,017.8) 36,812.7	25,947,119,345	(19,597.3) 20,716.5	14,136,705,857	(877.0) 877.0	285,879,000	(0.0) 489.6	665,070,880

資料 県森林政策課調

()は舗装

(単位 延長:m 金額:円)

光線				朝日・大山線		備 考
利賀・平 区 間		上平・福光 区 間		朝日・魚津 区 間		
延 長	事 業 費	延 長	事 業 費	延 長	事 業 費	
5,688	5,198,115,125	21,900	8,891,648,000	32,900	14,747,500,000	
45.1	54,640,860					
27.9	242,574,018					新山の神トンネル上半掘削136.05m
	240,225,871					新山の神トンネル上半掘削160.5m
	292,967,205					新山の神トンネル上半掘削246.3m
	393,066,918					大山1区間 大山町へ877.0m移管 新山の神トンネル上半掘削338.7m
211.9	437,746,792					有峰区間 富山県へ1,640.1m移管 新山の神トンネル上半掘削290.4m
163.7	589,201,269					有峰区間 富山県へ1,687.4m移管 新山の神トンネル上半掘削256.65m
145.3	608,005,482					
(2,255.1)						
2,195.1	618,443,336					利賀・平区間 利賀村へ1,453.1m及び平村へ802.0m移管
(1,150.0)						
1,037.7	534,790,918					
996.8	489,666,006					
(1,602.5)						
723.0	474,178,352					有峰区間 富山県へ934.2m移管
(679.9)						
141.0	222,608,098	165.0	147,305,723	544.6	191,062,060	利賀・平区間 平村へ3,432.4m移管
		(213.0)		(461.3)		
		336.2	194,215,474	320.4	208,393,100	有峰区間 富山県へ6,041.1m移管
				(581.4)		
		260.0	213,686,187	285.8	271,581,194	有峰区間 富山県へ1,342.2m移管
				(110.8)		
		335.9	204,673,989	654.5	194,044,088	
				(524.4)		
		143.0	175,600,954	359.2	182,248,671	有峰区間 富山県へ1,457.0m移管
		(864.0)		(250.3)		
		434.5	448,339,222	288.9	254,240,510	朝日・魚津区間 朝日町へ1,136.4m移管 有峰区間 富山県へ3,039.3m及び、大山町へ232.1m移管
		288.3	201,147,906	280.1	285,223,796	朝日・大山区間 朝日町へ774.7m移管
		(230.8)				
		393.7	344,408,275	309.9	361,455,377	有峰区間 富山県へ961.5m移管 上平・福光区間 福光町へ1,165.2m移管
		(633.5)		(814.2)		
		210.8	204,927,418	349.2	231,715,512	有峰区間 富山県へ1,265.2m移管 朝日・魚津区間 朝日町へ725.2m移管
		(404.1)		(1,037.2)		
		265.0	154,169,761	644.0	293,809,310	有峰区間 富山県へ758.8m移管 上平福光区間 福光町へ950.9m移管 朝日・魚津区間 朝日町へ300.2m、魚津市へ413.9m移管
		(126.9)		(323.6)		
		299.8	182,434,075	401.5	121,506,297	有峰区間 富山県へ878.3m移管 上平・福光区間 福光町へ126.9m移管
		(451.3)		(314.0)		
		277.8	144,963,321	469.0	160,977,610	有峰区間 富山県へ521.2m移管 朝日・魚津区間 朝日町へ703.6m、魚津市へ346.1m移管
		(97.0)		(418.2)		
		262.0	148,022,117	463.0	141,196,536	上平・福光区間 南砺市へ777.6m移管 朝日・魚津区間 魚津市へ362.8m移管
(5,687.5)		(3,020.6)		(4,835.4)		
5,687.5	5,198,115,125	3,672.0	2,763,894,422	5,370.1	2,897,454,061	

(6) 林道災害復旧事業実績

(単位 箇所数:箇所, 事業費:千円)

事務 所別	市町村	査定額		復旧額									
		箇所数	事業費	総数		公共		県単		その他			
				箇所数	事業費	箇所数	事業費	箇所数	事業費	箇所数	事業費		
	平成13年度	13	139,127	12	56,625	12	56,625						
	平成14年度	46	228,735	47	259,117	47	259,117						
	平成15年度	19	106,444	19	109,851	19	109,851						
	平成16年度	88	345,663	88	342,651	88	342,651						
	平成17年度	81	281,522	81	243,433	81	243,433						
魚 津	魚津市	1	702	1	692	1	692						
	滑川市												
	黒部市計	3	12,599	3	12,198	3	12,198						
	(黒部市)	3	12,599	3	12,198	3	12,198						
	(宇奈月町)												
	入善町												
	朝日町												
	計	4	13,301	4	12,890	4	12,890						
富 山	富山市計	9	25,477	9	24,244	9	24,244						
	(富山市)												
	(大沢野町)	7	18,351	7	17,290	7	17,290						
	(大山町)	1	4,650	1	4,543	1	4,543						
	(八尾町)												
	(婦中町)												
	(山田村)	1	2,476	1	2,411	1	2,411						
	(細入村)												
	舟橋村												
	上市町	6	20,903	6	18,440	6	18,440						
立山町	18	84,822	18	77,423	18	77,423							
	計	33	131,202	33	120,107	33	120,107						
高 岡	高岡市計	3	5,681	3	5,189	3	5,189						
	(高岡市)												
	(福岡町)	3	5,681	3	5,189	3	5,189						
	氷見市	23	101,511	23	75,392	23	75,392						
	小矢部市	3	4,409	3	4,322	3	4,322						
	射水市計												
	(新湊市)												
	(小杉町)												
	(大門町)												
	(下村)												
	(大島町)												
	計	29	111,601	29	84,903	29	84,903						
砺 波	砺波市計												
	(砺波市)												
	(庄川町)												
	南砺市計	15	25,418	15	25,533	15	25,533						
	(城端町)	6	4,711	6	4,555	6	4,555						
	(平村)	2	7,225	2	7,408	2	7,408						
	(上平村)												
	(利賀村)	2	4,119	2	4,368	2	4,368						
	(井波町)												
	(井口村)	1	1,059	1	1,103	1	1,103						
	(福野町)												
(福光町)	4	8,304	4	8,099	4	8,099							
	計	15	25,418	15	25,533	15	25,533						
	合計	81	281,522	81	243,433	81	243,433						

資料 県森林政策課調

6 林業機械

(1) 林業機械の推移

(単位:台)

年度\機械名	集材機	小型運材車	クレーン	チェンソー	刈払機	動力枝打機	苗畑用トラクター	
平成 7 年度	121	52	43	1,773	3,045	45	13	
平成 8 年度	118	40	52	1,738	3,003	44	14	
平成 9 年度	109	48	48	1,486	2,450	38	15	
平成 10 年度	110	49	50	1,561	2,512	40	17	
平成 11 年度	110	49	36	1,504	2,409	41	17	
平成 12 年度	111	47	35	1,420	2,252	37	16	
平成 13 年度	123	46	40	1,395	1,945	39	13	
平成 14 年度	130	57	47	1,416	2,147	33	15	
平成 15 年度	83	48	41	1,261	1,639	40	10	
平成 16 年度	74	35	37	1,256	1,582	73	11	
平成 17 年度	59	28	36	1,187	1,412	61	14	
内 訳	会 社	44	10	26	214	208	13	1
	森林組合	7	10	10	173	264	47	9
	その他組合	0	4	0	7	7	0	0
	個人外	8	4	0	793	933	1	4

資料: 県森林政策課調

(2) 高性能林業機械の推移

(単位:台)

年度 \ 機械名	スキッダ	プロセッサ	ハーベスタ	フォワーダ	タワーヤーダ	スイングヤーダ	グラップルソー
平成 13 年度	14	7	2	3	3	5	2
平成 14 年度	14	7	2	5	3	6	2
平成 15 年度	14	7	2	6	3	6	3
平成 16 年度	12	9	2	6	3	8	3
平成 17 年度	12	9	2	6	3	8	2

資料: 県森林政策課調

(単位:千円)

(単位:千円)

強化林構				確立林構 (※緊急林構含む)				林業・木材産業構造改革事業				強い林業・木材産業づくり交付金、 森林づくり交付金				事業費計
指定	期間	事業費	摘要	指定	期間	事業費	摘要	指定	期間	事業費	摘要	指定	期間	事業費	摘要	
9	9~11	115,150	事業体育成型: 新川アロット					14	14~17	483,192	林業経営型	17	17	7,288	森林づくり交付金 (森林整備の推 進)	1,164,768
9	10	40,000	事業体育成型: 新川アロット					14	14~17							67,000
		151,500														822,916
9	9~11	71,000	事業体育成型: 新川アロット					14	14~17							668,916
9	9~11	80,500	事業体育成型: 新川アロット					14	14~17							154,000
9	9~11	114,000	事業体育成型: 新川アロット					14	14~17							300,000
9			事業体育成型: 新川アロット					14	14~17							668,840
		420,650								483,192				7,288		3,023,524
		550,035				513,435				336,033				56,325		4,099,823
8	8~11	295,815	事業体育成型: 婦負アロット、新川 アロット	12	12~14	9,000		14	14~15、15 ~16	20,830	林業経営型、 木材産業型					593,821
				12	12~14											189,600
				12	12~14	276,739	林業経営集約化 型: 近山山麓アロット									946,973
				(11)	(11)	(227,696)	(経済対策緊急林 構 神通川流域)									227,696
8	8~10	214,260	事業体育成型: 婦負アロット					14	14~15 16	315,203	林業経営型、 木材産業型、緊 急間伐促進	17	17~18	53,100	森林づくり交付金 (森林整備の推 進)	1,767,406
8	9~10	16,840	事業体育成型: 婦負アロット					14	14~15							29,040
8	9	7,000	事業体育成型: 婦負アロット					14	14~15			17	17~18	3,225	森林づくり交付金 (森林整備の推 進)	224,167
8	9	16,120	事業体育成型: 婦負アロット					14	14~15							121,120
				12	12~14											282,000
				12	12~14											564,666
		550,035				513,435				336,033				56,325		4,946,489
																834,028
																273,330
																220,910
																339,788
																927,284
																772,546
																2,533,858
		419,430								138,785				92,215		1,443,700
11	11~13	359,230	事業体育成型: 砺波ブロック					16	16~17	138,785	林業経営型	17	17	92,215	強い林業・木材産 業づくり交付金 (森林・バイオマス 等活用施設)	959,064
11	11~13	60,200	事業体育成型: 砺波ブロック													484,636
		197,300				399,958										4,285,682
11	11~13	37,800	事業体育成型: 砺波ブロック													513,618
																397,370
																291,000
				13	13~15	399,958	林業経営集約化 型: 利賀村									1,243,118
11	11~13	35,800	事業体育成型: 砺波ブロック													122,700
11			事業体育成型: 砺波ブロック													297,510
11			事業体育成型: 砺波ブロック													
11	11~13	123,700	事業体育成型: 砺波ブロック													1,420,366
		616,730				399,958				138,785				92,215		5,729,382
																158,477
		1,587,415				913,393				958,010				155,828		16,391,730

(3) 第一次林構

(単位:千円)

事務所別	市町村別	事業費	事業区分毎の内訳						指定年度	実施期間
			経営基盤の充実	生産基盤の充実	資本整備の高度化	早期特用樹育成促進	協業の促進	特認事項		
魚津	魚津市	80,000	654	60,580	16,788	1,443	535	-	44	45~47
	滑川市									
	黒部市計									
	(黒部市)									
	(宇奈月町)									
	入善町									
	朝日町	72,500	3,074	52,984	12,952	1,116	374	2,000	42	43~45
計	152,500	3,728	113,564	29,740	2,559	909	2,000			
富山	富山市計	225,500	1,139	152,158	68,444	2,684	1,075			
	(富山市)									
	(大沢野町)									
	(大山町)	130,000	1,060	90,524	36,717	1,230	469	-	43	44~46
	(八尾町)	95,500	79	61,634	31,727	1,454	606	-	44	45~47
	(婦中町)									
	(山田村)									
	(細入村)									
	舟橋村									
	上市町	82,000	2,759	63,315	15,646	-	280	-	40	41~43
立山町	70,500	912	53,228	16,072	-	288	-	41	42~44	
計	378,000	4,810	268,701	100,162	2,684	1,643				
高岡	高岡市計									
	(高岡市)									
	(福岡町)									
	氷見市	100,000	395	74,731	21,688	1,538	140	1,508	45	46~48
	小矢部市	106,500	879	78,613	23,300	999	533	2,176	42,46	43~45,47~49
	射水市計									
	(新湊市)									
	(小杉町)									
	(大門町)									
	(下村)									
(大島町)										
計	206,500	1,274	153,344	44,988	2,537	673	3,684			
砺波	砺波市計									
	(砺波市)									
	(庄川町)									
	南砺市計	385,620	5,573	277,790	87,225	2,850	1,464	10,715		
	(城端町)	56,000	61	37,190	16,872	1,625	249	-	46	47~49
	(平村)	73,000	988	53,245	18,497	-	270	-	40	41~63
	(上平村)	61,000	2,529	46,145	12,077	-	249	-	39	40~42
	(利賀村)	109,620	1,365	73,507	23,786	-	247	10,715	39,45	40~42,46~47
	(井波町)									
	(井口村)									
(福野町)										
(福光町)	86,000	630	67,703	15,993	1,225	449	-	43	44~46	
計	385,620	5,573	277,790	87,225	2,850	1,464	10,715			
合計	1,122,620	15,385	813,399	262,115	10,630	4,689	16,399			

資料 県森林政策課調

(4) 第二次林構

(単位:千円)

事務所別	市町村別	事業費	事業区分毎の内訳						指定年度	実施期間
			経営基盤の充実	資本整備の高度化	協業の促進	森林総合利用促進	早期特用樹育成促進	特認事項		
魚津	魚津市									
	滑川市									
	黒部市計	228,000	1,849	42,954	94,488	88,709	—	—	49,54追	50~53,55~56
	(黒部市)	228,000	1,849	42,954	94,488	88,709	—	—	49,54追	50~53,55~56
	(宇奈月町)									
	入善町									
	朝日町	213,500	17,890	9,560	99,050	77,880	—	9,120	52	53~56
計	669,500	21,588	95,468	288,026	255,298		9,120			
富山	富山市計	779,200	2,030	193,526	485,554	98,090				
	(富山市)									
	(大沢野町)	189,600	700	35,860	96,560	56,480	—	—	53	54~57
	(大山町)	280,000	—	15,760	262,630	1,610	—	—	54	55~60
	(八尾町)	309,600	1,330	141,906	126,364	40,000	—	—	48	49~52
	(婦中町)									
	(山田村)									
	(細入村)									
	舟橋村									
	上市町	200,000	—	17,120	79,690	74,690	—	28,500	54	55~60
	立山町	182,000	8,960	33,140	108,030	—	4,700	27,170	49	50~53
計	1,161,200	10,990	243,786	673,274	172,780	4,700	55,670			
高岡	高岡市計									
	(高岡市)									
	(福岡町)									
	氷見市	224,000	2,200	9,454	126,399	55,694	—	30,253	51	52~55
	小矢部市	200,000	1,104	39,146	108,899	46,409	4,442	—	50	51~54
	射水市計									
	(新湊市)									
	(小杉町)									
	(大門町)									
	(下村)									
(大島町)										
計	424,000	3,304	48,600	235,298	102,103	4,442	30,253			
砺波	砺波市計									
	(砺波市)									
	(庄川町)									
	南砺市計	1,260,200	133,730	106,304	679,060	205,581	6,086	129,439		
	(城端町)	180,000	52,201	5,731	79,068	43,000	—	—	50	51~54
	(平村)	212,000	1,100	28,070	100,700	27,930	—	54,200	51	53~55
	(上平村)	230,000	700	7,862	111,366	61,052	—	49,020	51	52~55
	(利賀村)	305,100	1,586	36,248	207,842	33,205	—	26,219	47,53追	48~51,54~58
	(井波町)									
	(井口村)									
	(福野町)									
(福光町)	333,100	78,143	28,393	180,084	40,394	6,086	—	47,52追	48~51,53~54	
計	1,260,200	133,730	106,304	679,060	205,581	6,086	129,439			
合計	3,514,900	169,612	494,158	1,875,658	735,762	15,228	224,482			

(5) 新林構

事務所別	市町村別	事業費	事業区分		
			広域林業活動施設整備	地域林業組織化	林業生産基盤整備
魚津	魚津市	310,654	—	10,940	100,810
	滑川市	27,000	—	—	27,000
	黒部市計	151,416	—	—	94,776
	(黒部市)	119,916	—	—	63,276
	(宇奈月町)	31,500	—	—	31,500
	入善町	50,000	—	—	50,000
	朝日町	210,000	—	—	210,000
	計	900,486		10,940	577,362
富山	富山市計	782,333		51,228	253,214
	(富山市)				
	(大沢野町)				
	(大山町)	260,234	—	24,958	82,500
	(八尾町)	522,099	—	26,270	170,714
	(婦中町)				
	(山田村)				
	(細入村)				
	舟橋村				
	上市町				
	立山町	312,166	—	2,180	70,000
計	1,094,499		53,408	323,214	
高岡	高岡市計	345,910	—	44,581	215,050
	(高岡市)	160,980	—	5,920	103,710
	(福岡町)	184,930	—	38,661	111,340
	氷見市	362,244	—	13,798	255,536
	小矢部市	350,046	—	1,336	268,212
	射水市計				
	(新湊市)				
	(小杉町)				
	(大門町)				
	(下村)				
(大島町)					
計	1,058,200		59,715	738,798	
砺波	砺波市計	170,450		32,950	90,000
	(砺波市)				
	(庄川町)	170,450	—	32,950	90,000
	南砺市計	1,246,658		24,338	329,780
	(城端町)	239,818	—	9,698	46,000
	(平村)	57,000	—	1,000	19,000
	(上平村)				
	(利賀村)	358,440	—	4,680	96,640
	(井波町)	38,500	—	600	33,900
	(井口村)	48,400	—	100	—
	(福野町)				
(福光町)	504,500	—	8,260	134,240	
計	1,417,108		57,288	419,780	
富山県	158,477	158,477			
合計	4,628,770	158,477	181,351	2,059,154	

(単位:千円)

毎の内訳			指定年度	実施期間
林業経営近代化施設整備	林業者定住化促進	特認事項		
151,904	47,000	—	59	61～3
—	—	—	59	2
—	56,640	—	59	62～3
—	56,640	—	59	62～3
—	—	—	59	62～元
—	—	—	59	62～3
—	—	—	59	62～3
151,904	160,280			
139,950	337,941	—		
—	152,776	—	63	63～5
139,950	185,165	—	57	58～2
78,686	161,300	—	63	元～5
218,636	499,241			
17,329	68,950	—	58	59～2
1,600	49,750	—	58	59～2
15,729	19,200	—	56	57～62
17,610	75,300	—	63	63～5
39,121	41,377	—	57	58～元
74,060	185,627			
—	—	—	56	57～62
232,260	622,480	85,300		
49,230	134,890	—	56	58～元
—	—	37,000	60	60
70,030	187,090	—	60	59,61～2
4,000	47,500	—	59	59～61
—	—	48,300	59	59～61
109,000	253,000	—	55	56～63
232,260	622,480	85,300		
			61	63～元
676,860	1,467,628	85,300		

(6)活性化林構実施状況

事務所別	市町村別	事業費	事業区		
			生産基盤の整備	推進事業	林業経営高度化促進施設
魚津	魚津市	168,484	36,000	9,694	83,090
	滑川市				
	黒部市計	292,000	112,000	0	0
	(黒部市)	250,000	70,000		
	(宇奈月町)	42,000	42,000		
	入善町	136,000	136,000		
	朝日町	172,840	114,000		
	計	769,324	398,000	9,694	83,090
富山	富山市計	856,962	264,092	12,194	206,300
	(富山市)	268,176			66,000
	(大沢野町)				
	(大山町)				
	(八尾町)	257,644	210,150	12,194	35,300
	(婦中町)	12,200			
	(山田村)	213,942	53,942		
	(細入村)	105,000			105,000
	舟橋村				
	上市町				
	立山町				
計	856,962	264,092	12,194	206,300	
高岡	高岡市計	488,118	171,022	21,620	229,696
	(高岡市)	112,350	82,200		
	(福岡町)	375,768	88,822	21,620	229,696
	氷見市	241,040	130,000	10,843	100,197
	小矢部市	116,000	116,000		
	射水市計		0	0	0
	(新湊市)				
	(小杉町)				
	(大門町)				
	(下村)				
	(大島町)				
	計	845,158	417,022	32,463	329,893
	砺波	砺波市計	622,820	105,000	18,700
(砺波市)		368,834	65,000	15,110	172,324
(庄川町)		253,986	40,000	3,590	
南砺市計		795,946	0	10,006	0
(城端町)					
(平村)		55,370		500	
(上平村)					
(利賀村)		70,000		700	
(井波町)					
(井口村)		297,510		3,140	
(福野町)					
(福光町)		373,066		5,666	
計		1,418,766	105,000	28,706	172,324
合計	3,890,210	1,184,114	83,057	791,607	

資料 県森林政策課調

(単位:千円)

分 毎 の 内 訳		指定年度	実施期間
森林体験・交流促進定住化施設整備	特認事業		
39,700		3	4~8
		3	
180,000	0	3	4~8
180,000		3	4~8
		3	4~7
		3	4~8
58,840		3	4~8
278,540	0		
172,200	202,176	2	5~7
	202,176	2	5~7
		2	3~7
12,200		2	3
160,000		2	3~5
		2	4
172,200	202,176		
65,780	0	3	5~8
30,150		3	5~8
35,630		2・3	2~8
		6	7~11
		3	5~7
0	0		
65,780	0		
326,796	0		
116,400		5	6~9
210,396		6	7~9
716,640	69,300		
54,870		2	2
	69,300	7	7~8
294,370		6	6~8
367,400		2	3~5
1,043,436	69,300		
1,559,956	271,476		

(7)強化林構実施状況

事務所別	市町村別	事業費	事業区		
			推進事業	経営化効率事業	経営安定化事業
魚津	魚津市	115,150	4,750	84,400	
	滑川市	40,000		40,000	
	黒部市計	151,500	0	112,500	6,500
	(黒部市)	71,000		32,000	6,500
	(宇奈月町)	80,500		80,500	
	入善町	114,000		114,000	
	朝日町	0			
	計	420,650	4,750	350,900	6,500
富山	富山市計	550,035	1,700	252,520	0
	(富山市)	295,815			
	(大沢野町)	0			
	(大山町)	0			
	(八尾町)	214,260	1,700	212,560	
	(婦中町)	16,840		16,840	
	(山田村)	7,000		7,000	
	(細入村)	16,120		16,120	
	舟橋村	0			
	上市町	0			
	立山町	0			
計	550,035	1,700	252,520	0	
高岡	高岡市計	0	0		
	(高岡市)	0			
	(福岡町)	0			
	氷見市	0			
	小矢部市	0			
	射水市計		0	0	0
	(新湊市)	0			
	(小杉町)	0			
	(大門町)	0			
	(下村)	0			
	(大島町)	0			
計	0	0	0	0	
砺波	砺波市計	419,430	1,360	160,400	257,670
	(砺波市)	359,230	1,360	100,200	257,670
	(庄川町)	60,200		60,200	
	南砺市計	197,300	0	197,300	0
	(城端町)	37,800		37,800	
	(平村)	0			
	(上平村)	0			
	(利賀村)	0			
	(井波町)	35,800		35,800	
	(井口村)	0			
	(福野町)	0			
	(福光町)	123,700		123,700	
計	616,730	1,360	357,700	257,670	
合計	1,587,415	7,810	961,120	264,170	

資料 県森林政策課調

(単位:千円)

分 毎 の 内 訳				指定年度	実施期間
事業体育成広域施設整備	担い手確保条件整備	森林活用整備	特認事業		
	26,000			9	9~11
				9	10
0	32,500	0	0	9	9~11
	32,500			9	9~11
				9	9~11
				9	9~11
				9	
0	58,500	0	0		
295,815	0	0	0	8	8~10
295,815				8	8~10
				8	8~10
				8	8~10
				8	9
				8	9
295,815	0	0	0		
0	0	0	0		
0	0	0	0		
0	0	0	0		
				11	11~13
				11	11~13
0	0	0	0		
				11	11~13
				11	11~13
				11	
				11	
				11	11~13
0	0	0	0		
295,815	58,500	0	0		

(8) 確立林構実施状況(緊急林構含)

事務所別	市町村別	事業費	事		
			推進事業	森林施業効率化事業	地域資源有効活用促進事業
	平成13年度	380,732	2,136	15,587	21,163
	平成14年度	591,902	3,556	19,667	21,163
	平成15年度	737,641	4,256	65,437	74,539
	平成16年度	913,393	4,256	65,437	250,291
魚津	魚津市				
	滑川市				
	黒部市				
	宇奈月町				
	入善町				
	朝日町				
	計				
富山	富山市	9,000		9,000	
	大沢野町				
	大山町	504,435	2,156	40,850	
	舟橋村				
	上市町				
	立山町				
	八尾町				
	婦中町				
	山田村				
	細入村				
計	513,435	2,156	49,850		
高岡	高岡市				
	新湊市				
	氷見市				
	小矢部市				
	小杉町				
	大門町				
	下村				
	大島町				
	福岡町				
	計				
砺波	砺波市計				
	(砺波市)				
	(庄川町)				
	南砺市計	399,958	2,100	15,587	250,291
	(城端町)				
	(平村)				
	(上平村)				
	(利賀村)	399,958	2,100	15,587	250,291
	(井波町)				
	(井口村)				
	(福野町)				
	(福光町)				
計	399,958	2,100	15,587	250,291	

資料 県森林政策課調

平成17年度末状況

(9) 林業・木材産業構造改革事業、間伐等森林整備促進対策事業実施状況

事務所別	市町村別	事業費	事業区		
			推進事業	林業生産効率化事業	経営安定化支援体制整備事業
	平成14年度	122,816	2,155	13,762	
	平成15年度	397,799	4,521	22,762	
	平成16年度	732,299	5,521	34,592	
	平成17年度	958,010	2,521	34,592	
魚津	魚津市	483,192			
	滑川市				
	黒部市				
	宇奈月町				
	入善町				
	朝日町				
	計	483,192			
富山	富山市	20,830		20,830	
	大沢野町				
	大山町				
	舟橋村				
	上市町				
	立山町				
	八尾町	315,203	2,521	13,762	
	婦中町				
	山田村				
	細入村				
計	336,033	2,521	34,592		
高岡	高岡市				
	新湊市				
	氷見市				
	小矢部市				
	小杉町				
	大門町				
	下村				
	大島町				
	福岡町				
	計				
砺波	砺波市計	138,785			
	(砺波市)	138,785			
	(庄川町)				
	南砺市計				
	(城端町)				
	(平村)				
	(上平村)				
	(利賀村)				
	(井波町)				
	(井口村)				
	(福野町)				
	(福光町)				
	計	138,785			

資料 県森林政策課調

平成17年度末状況(事業費及び内訳はH17繰越分含まず、実施期間は繰越)

(単位:千円)

分 毎 の 内 訳				作成年度	実施期間
木質資源循環利用 効率化事業	林業経営条件 整備事業	特認事業	間伐等森林整備 促進対策事業		
106,899					
370,516					
622,747			69,439		
851,458			69,439		
483,192				14	14~17
				14	14~17
				14	14~17
				14	14~17
				14	14~17
				14	14~17
483,192					
				14	14~16
229,481			69,439	14	14~15, 16
				14	14~15
				14	14~15
				14	14~15
229,481			69,439		
138,785					
138,785				16	16~17
138,785					

或期間含まず)

(10)強い林業・木材産業づくり交付金、森林づくり交付金実施状況

事務所別	市町村別	事業費	事業		
			経営確立促進調査	路網整備	効率化施設整備
平成17年度		155,828			
魚津	魚津市	7,288			
	滑川市				
	黒部市				
	宇奈月町				
	入善町				
	朝日町				
	計	7,288			
富山	富山市計	56,325			
	(富山市)				
	(大沢野町)				
	(大山町)				
	(八尾町)	53,100			
	(婦中町)				
	(山田村)	3,225			
	(細入村)				
	舟橋村				
	上市町				
	立山町				
計	56,325				
高岡	高岡市				
	新湊市				
	氷見市				
	小矢部市				
	小杉町				
	大門町				
	下村				
	大島町				
	福岡町				
	計				
砺波	砺波市計	92,215			
	(砺波市)	92,215			
	(庄川町)				
	南砺市計				
	(城端町)				
	(平村)				
	(上平村)				
	(利賀村)				
	(井波町)				
	(井口村)				
	(福野町)				
	(福光町)				
	計	92,215			

資料 県森林政策課調

平成17年度末状況(事業費及び内訳はH17繰越分含まず、

(単位:千円)

区分毎の内訳				作成年度	実施期間
地域産物活用 施設整備	木材加工流通 施設整備	森林バイオマス等 活用施設整備	森林づくり交付金 (森林整備の推進)		
		92,215	63,613		
			7,288	17	17
			7,288		
			56,325	17	17~18
			53,100	17	17~18
			3,225	17	17~18
			56,325		
		92,215		17	17
		92,215		17	17
		92,215			

実施期間は繰越期間含まず)

8 林業金融

(1) 農林漁業金融公庫の貸付実績

年度	総数		林業基盤整備資金(造林)				森林整備活性化資金	
			補助		非補助			
	件数	金額	件数	金額	件数	金額	件数	金額
平成13年度	9	425,632	3	131,485	2	49,250	2	56,984
平成14年度	7	390,467	3	86,000	1	17,800	2	50,000
平成15年度	7	461,555	3	85,700	1	12,300	2	67,900
平成16年度	44	5,805,890	4	53,428	1	10,500	2	34,500
平成17年度	68	1,595,006	2	57,558	0	0	33	430,995

(2) 林業改善資金の貸付実績

年度	総数		林業生産高度化資金				新林業部門導入資金	
			技術導入資金		その他			
	件数	金額	件数	金額	件数	金額	件数	金額
平成13年度	4	14,255	1	8,000	1	765	—	—
平成14年度	3	9,022	1	5,880	1	492	—	—
平成15年度	2	8,000	1	4,000	—	—	—	—
平成16年度	2	15,970	—	—	—	—	—	—
平成17年度	7	47,590	—	—	—	—	—	—

(3) 木材産業等高度化推進資金の貸付状況(年度末貸付残高)

年度	総数		素材生産合理化資金				製品流通合理化資金	
			素材生産資金		素材引取資金			
	件数	金額	件数	金額	件数	金額	件数	金額
平成13年度	6	160,500	—	—	2	23,000	1	20,000
平成14年度	6	157,500	—	—	2	22,000	1	20,000
平成15年度	7	207,500	—	—	2	67,000	1	20,000
平成16年度	7	205,500	—	—	3	94,500	1	20,000
平成17年度	7	186,000	—	—	3	87,000	1	20,000

資料 県森林政策課調

(単位:千円)

林業基盤整備資金(林道)				林業経営安定資金 (施業転換)		農林漁業施設資金		そ の 他	
補 助		非 補 助							
件数	金 額	件数	金 額	件数	金 額	件数	金 額	件数	金 額
—	—	—	—	—	—	—	—	2	187,913
—	—	—	—	—	—	—	—	1	236,667
—	—	—	—	—	—	—	—	1	295,655
—	—	—	—	37	5,707,462	1	43,000	0	0
—	—	—	—	32	1,084,453	1	22,000	0	0

(単位:千円)

林業労働福祉施設資金						青年林業者等 養成確保資金		林業・木材産業 改善資金	
安全生産施設資金		負荷除去等施設資金		そ の 他					
件数	金 額	件数	金 額	件数	金 額	件数	金 額	件数	金 額
—	—	2	5,490	—	—	—	—	—	—
—	—	1	2,650	—	—	—	—	—	—
—	—	1	4,000	—	—	—	—	—	—
—	—	—	—	—	—	—	—	2	15,970
—	—	—	—	—	—	—	—	7	47,590

(単位:千円)

木材産業経営環境 変化対応特別資金		構造改革促進資金		木材加工流通 システム整備資金		間伐等促進資金		経営高度化促進資金	
				木材高度利用加工				立木等引取資金	
件数	金 額	件数	金 額	件数	金 額	件数	金 額	件数	金 額
2	77,500	—	—	0	0	—	—	1	40,000
2	77,500	—	—	0	0	—	—	1	38,000
2	77,500	1	7,000	0	0	—	—	1	36,000
0	0	1	7,000	0	0	1	50,000	1	34,000
0	0	1	7,000	0	0	1	40,000	1	32,000

9 林産物

(1) 素材需給量

年 度	供 給 量					外材輸入量 D
	総 数 A	県内生産量 B	県外移入量			
			計	国産材	外材 C	
平成13年次	1,218	39	20	14	6	1,159
平成14年次	1,204	42	93	16	77	1,069
平成15年次	1,209	36	60	23	37	1,113
平成16年次	1,280	41	66	25	41	1,173
平成17年次	1,036	55	46	18	28	935

資料 農林水産省「木材需給報告書」及び県森林政策課調

(単位:千m3)

県内需要量					県内自給率 B/A ×100	外材依存率 (C+D)/A ×100
計	製材用	パルプ・ チップ用	合板用	その他		
1,212	1,142	44	26	0	3	96
1,097	1,028	47	22	0	3	95
1,045	969	44	32	0	3	95
1,056	977	45	34	0	3	95
992	908	84			5	93

(2) 素材生産量(用途別、樹種別)

年 度	総 数	用 途 別				
		製材用	パルプ用	合板用	木 材 チップ用	その他
平成13年次	39	18	—	—	21	—
平成14年次	42	21	—	—	21	—
平成15年次	36	19	—	—	17	—
平成16年次	41	24	—	—	17	—
平成17年次	55	28	—	3	24	—

資料 農林水産省「木材需給報告書」

(単位:千m3)

樹 種 別											
針 葉 樹								広 葉 樹			
計	アカマツ クロマツ	スギ	ヒノキ	モミ・ツガ	カラマツ	エゾマツ トドマツ	その他	計	なら	ぶな	その他
22	1	18	0	0	0	1	2	17	1	0	16
26	1	22	0	0	0	1	2	16	1	0	15
24	1	19	1	0	0	1	2	12	1	—	11
31	0	25	0	0	0	1	5	10	—	—	—
47	1	39	1	0	0	0	6	8	—	—	—

(3) 製材動態

年 度	出力 (kw) 階 層 別 工 場 数					
	総 数	7.5~22.5	22.5~37.5	37.5~75.0	75.0~150.0	150.0以上
平成13年次	166	6	42	50	35	33
平成14年次	160	10	39	47	34	30
平成15年次	154	6	42	44	31	31
平成16年次	148	47		42	28	31
平成17年次	144	10	39	38	28	29

資料 農林水産省「木材需給報告書」

(単位 工場数:工場, 従業員数:人, 素材・製材品:千m3)

出力数 (kw)	12月末日現在 従業員数	素材入荷量			素材 消費量	製材品 出荷量
		計	国産材	外材		
26,685	1,486	1,142	22	1,120	1,056	642
24,823	1,388	1,028	24	1,004	939	584
24,613	1,337	969	26	943	936	550
24,748	1,303	977	30	947	927	548
24,805	1,213	908	34	874	915	529

(4) 製材用素材の樹種別入荷量

年次	総数	国産材		
		計	針葉樹	広葉樹
平成13年次	1,142	22	21	1
平成14年次	1,028	24	23	1
平成15年次	969	26	25	1
平成16年次	977	30	29	1
平成17年次	908	34	33	1

資料「木材需給報告書」

(単位:千m³)

外 材					
計	北洋材	米材	南洋材	NZ材	その他
1,120	1,014	81	6	9	10
1,004	917	76	6	4	1
943	865	64	7	7	0
947	873	64	5	4	1
874	804	59	5	3	3

(5) 木材チップ需給状況

年次	総数	供給				
		生産				入計
		針広別				
		計	針葉樹	広葉樹	不明	
平成13年次	1,558	249	227	22	249	
平成14年次	1,516	228	206	22	228	
平成15年次	1,562	303	281	22	303	
平成16年次	1,510	235	216	19	235	
平成17年次	912	127	90	11	26	127

資料 「木材需給報告」及び県森林政策課調

注) 平成17年次より単位を「千 m^3 」から「千t」に変更した
生産量の針広別の不明は、解体材・廃材に係るもの

(単位:千t)

量			需 要 量				
量			県外入荷量	外材チップ	計	県内消費量	県外移出量
手 別							
素材	工場残材等	林地残材					
44	205	-	399	910	1,558	1,539	19
46	182	-	287	1,001	1,516	1,504	12
2	301	-	378	881	1,562	1,483	79
44	191	-	299	976	1,510	1,505	5
26	101	-	69	716	912	885	27

(6) 木材チップ工場数

(単位:台,人)

年次	総数			12月末現在 従業者数
	総数	専業	兼業	
平成13年次	48	11	37	108
平成14年次	44	10	34	100
平成15年次	43	12	31	122
平成16年次	43	11	32	121
平成17年次	43	10	33	116

資料「木材需給報告書」

(7)しいたけほだ木伏込状況並びに特用林産物生産量

事務所別	市町村別	しいたけ					えのきたけ		なめこ	
		伏込数(千本)	菌床数(千個)	生産者数	生	乾		生産者数		生産者数
	平成13年次	258	1298	71	889.4	3.0	284.7		316.8	
	平成14年次	213	1338	73	911.1	1.2	308.0		338.6	
	平成15年次	179	1450	70	929.1	1.0	308.7		337.4	
	平成16年次	154	1753	65	1113.9	0.5	263.6		366.8	
	平成17年次	110	1908	57	1201.0	0.2	248.7	2	359.3	6
魚津	魚津市									
	滑川市									
	黒部市計	0	0	0	0	0	0	0	305.7	0
	(黒部市)								305.7	
	(宇奈月町)									
	入善町									
	朝日町		11	1	2.1					
計		11	1	2.1				305.7		
富山	富山市計	10	686	17	398.5	0.0	1.2	1	4.5	2
	(富山市)		158	6	103.1					
	(大沢野町)									
	(大山町)	5	124	8	75.5				0.5	1
	(八尾町)						1.2	1	4.0	1
	(婦中町)	5	4	2	4.0					
	(山田村)									
	(細入村)		400	1	215.9					
	舟橋村									
	上市町		5	1	2.6					
	立山町	9		2	5.8		247.5	1		
計	19	691	20	406.9		248.7	2	4.5	2	
高岡	高岡市計	26	256	14	172.8	0	0	0	0	0
	(高岡市)	8	167	6	104.7					
	(福岡町)	18	89	8	68.1					
	氷見市	37	17	13	44.2					
	小矢部市	15	116	4	82.1					
	射水市計	0	301	1	176.4	0	0	0	0	0
	(新湊市)									
	(小杉町)									
	(大門町)		301	1	176.4					
	(下村)									
(大島町)										
計	78	690	32	475.5						
砺波	砺波市計		516	1	304.2				0.4	1
	(砺波市)		516	1	304.2				0.4	1
	(庄川町)									
	南砺市計	13		3	12.3	0.2			48.7	3
	(城端町)									
	(平村)								0.2	1
	(上平村)								31.0	1
	(利賀村)									
	(井波町)								17.5	1
	(井口村)									
(福野町)	8		2	9.4						
(福光町)	5		1	2.9	0.2					
計	13	516	4	316.5	0.2			49.1	4	

資料 県森林政策課

(単位:t 生産者数:戸)

ひらたけ	ぶなしめじ		その他のきのこ		たけのこ	クリ	ワサビ	桐材 (m3)	竹材 (千束)	木炭 (粉炭含む)	山菜	
	生産者数		生産者数									
12.2					74.5	4.7	0.2	0.0	0.1	517.6	41.8	
10.4					68.1	4.3	0.2	0.0	0.1	60.8	40.5	
11.0					51.6	4.7	0.1	0.0	0.1	53.2	38.9	
6.8					70.9	9.3	0.1	0.0	0.0	51.6	35.6	
8.2	2	1583.4	1	11.1	4	76.3	1.9	0.5	0.0	0.0	46.4	29.0
											1.0	
					0.2							0.3
0	0	0	0	0	0	0	0	0	0	0	1.0	1.1
											1.0	1.1
					0.1		0.1				4.0	0.3
					0.3		0.1				6.0	1.7
0.0	0	1583.4	1	0.0	0	0.0	0.0	0.0	0.0	0.0	20.3	1.9
											5.4	
											13.4	
		1583.4	1									1.9
											1.5	
											1.0	
											0.7	
		1583.4	1								22.0	1.9
0	0	0	0	0	0	16	0.5	0	0	0	5.5	5.8
						6.0	0.5					
						10.0					5.5	5.8
						24.0	1.3				2.4	
							0.1				1.6	
0	0	0	0	0	0	36	0	0	0	0	0	0
						36.0						
						76.0	1.9				9.5	5.8
5.5	1			1.0	1			0.3			2.6	0.8
5.5	1			1.0	1			0.3			2.6	0.8
2.7	1			10.1	3			0.1			6.3	18.8
				0.1	1			0.1				10.1
											2.6	
				9.8	1						2.0	3.5
2.7	1			0.2	1							
											4.3	2.6
8.2	2			11.1	4			0.4			8.9	19.6

10 森林被害

(1) 森林病害虫等防除実績

事務所別	市町村別	松くい虫					マツケムシ			カシノナガキクイムシ		
		被害量 m3	薬剤駆除		被害木駆除		被害量 ha	薬剤 駆除量 ha	駆除費 千円	被害量 m3	被害木 駆除量 m3	駆除費 千円
			駆除量 ha	駆除費 千円	駆除量 m3	駆除費 千円						
	平成13年度	420	24	2,792	108	1,853	40	40	214			
	平成14年度	499	24	2,658	96	1,610	40	40	214	65		
	平成15年度	680	27	2,880	137	2,211	40	40	205	86		
	平成16年度	376	27	1,470	173	3,771	40	40	197	734		
	平成17年度	437	27	2,743	109	1,484	40	40	193	7,195	378	8,186
魚津	魚津市	5								21	20	435
	滑川市	2								8	8	174
	黒部市計	13			5	76				43	8	180
	(黒部市)	13			5	76				16	8	180
	(宇奈月町)									27		
	入善町	11										
	朝日町	3								37		
計	34			5	76				109	36	789	
富山	富山市計	67			30	459	40	40	193	410	80	1,734
	(富山市)						40	40	193	2		
	(大沢野町)									7		
	(大山町)	20								5		
	(八尾町)	40			25	383				56		
	(婦中町)	7			5	76				8		
	(山田村)									330	80	1,734
	(細入村)									2		
	舟橋村											
	上市町	30			10	152				17	6	131
立山町	40			12	189				15	10	218	
計	137			52	800	40	40	193	442	96	2,083	
高岡	高岡市計	29	15	1,524						19	18	400
	(高岡市)	29	15	1,524						9	9	200
	(福岡町)									10	9	200
	氷見市	77	12	1,219						9	9	202
	小矢部市									10	9	200
	射水市計											
	(新湊市)											
	(小杉町)											
	(大門町)											
	(下村)											
(大島町)												
計	106	27	2,743						38	36	802	
砺波	砺波市計	70			40	608				137	93	2,000
	(砺波市)	70			40	608				75	47	1,000
	(庄川町)									62	46	1,000
	南砺市計	90			12					6,469	117	2,512
	(城端町)	35			7					1,092	24	511
	(平村)									88	13	282
	(上平村)									40		
	(利賀村)									462	21	434
	(井波町)	10			5					108		
	(井口村)									157		
(福野町)	10											
(福光町)	35								4,522	59	1,285	
計	160			52	608				6,606	210	4,512	

資料 県森林政策課調

(2) 森林国営保険契約と損害てん補実績

年 度		平成13年度	平成14年度	平成15年度	平成16年度	平成17年度	
契約 保有高	件数	1,908	2,766	2,254	1,750	1,277	
	面積	8,181	7,559	6,519	5,130	3,731	
	保険金額	4,939,770,583	6,597,597,188	5,671,151,889	4,595,580,540	3,249,823,142	
損 害 て ん 補	総 数	件数	20	34	6	38	86
		面積	0.8	1.2	0.6	6.1	35.1
		保険金	513,811	1,160,520	893,350	5,841,341	29,963,667
	火 災	件数	—	—	2	—	—
		面積	—	—	5.0	—	—
		保険金	—	—	440,550	—	—
	風 害	件数	—	—	—	3	25
		面積	—	—	—	0	21.5
		保険金	—	—	—	1,217,800	18,095,093
	雪 害	件数	16	29	4	35	59
		面積	0.3	1.1	0.1	5.7	13.6
		保険金	468,806	1,080,620	452,800	4,623,541	11,857,674
	干 害	件数	2	—	—	—	—
		面積	0.4	—	—	—	—
		保険金	25,625	—	—	—	—
水 害	件数	2	5	—	—	2	
	面積	0.1	0.1	—	—	0.0	
	保険金	19,380	79,900	—	—	10,900	
凍 害	件数	—	—	—	—	—	
	面積	—	—	—	—	—	
	保険金	—	—	—	—	—	

資料 林野庁、森林国営保険事業統計書

11 森林組合

(1) 森林組合連合会の構成

年 度	役 員 数				職 員 数		
	総 数	常勤理事	非常勤理事	監 事	総 数	事務職員	技術職員
平成13年度	9	1	5	3	19	7	11
平成14年度	9	1	5	3	18	7	10
平成15年度	9	1	5	3	16	4	10
平成16年度	9	1	5	3	16	4	9
平成17年度	9	1	5	3	17	5	9

資料 県森林政策課調

備 員	会 員 数				出 資 金		
	総 数	正 会 員		准会員	総 数	払込済額	1会員平均 払込済額
		森林組合	生産森林 組 合				
1	8	8	—	—	80,190	80,190	10,024
1	8	8	—	—	80,190	80,190	10,024
2	8	8	—	—	80,190	80,190	10,024
3	8	8	—	—	80,190	80,190	10,024
3	8	8	—	—	80,190	80,190	10,024

(2) 森林組合の構成

事務 所別	森 林 組 合 別	組 合 数	役 員 数				職 員 数		
			総 数 (人)	常勤理事 (人)	非常勤理事 (人)	監 事 (人)	総 数 (人)	常 勤 (人)	兼 務 (人)
	平成13年度	8	148	5	118	25	117	117	
	平成14年度	8	149	6	118	25	110	110	
	平成15年度	8	149	5	119	25	106	106	
	平成16年度	8	149	5	119	25	109	109	
	平成17年度	8	149	4	120	25	107	107	
魚津	新 川		20		17	3	23	23	
富山	立山山麓		24		20	4	17	17	
	婦 負		16	2	11	3	19	19	
砺波	利 賀 村		15		12	3	9	9	
	五 箇 山		12		10	2	5	5	
	砺 波		18	1	15	2	14	14	
高岡	高岡地区		23	1	19	3	10	10	
	氷見市		21		16	5	10	10	

資料 県森林政策課調

組合員数			払込済	森林面積		作業班員数			
総数 (人)	正組合員 (人)	准組合員 (人)	出資金額 (千円)	地区内 (ha)	組合員所有 (ha)	総数 (人)	伐出 (人)	造林 (人)	その他 (人)
25,119	24,908	211	420,392	282,205	146,526	299	7	233	59
25,145	24,911	234	425,503	282,164	146,530	293	7	236	50
25,134	24,919	215	426,292	282,163	146,532	239	4	205	30
25,194	24,971	223	431,478	279,874	146,663	225	6	208	11
25,178	24,957	221	432,757	279,897	145,963	237	12	193	32
4,523	4,450	73	93,706	71,773	24,450	43	5	37	1
3,379	3,347	32	69,521	101,321	41,236	33		27	6
3,720	3,714	6	80,844	28,425	19,566	40		40	
404	399	5	14,242	17,113	13,355	14		14	
675	672	3	26,000	17,865	12,540	19	1	17	1
5,133	5,090	43	82,630	17,986	11,520	26		11	15
3,360	3,310	50	40,207	11,787	10,188	27	6	15	6
3,984	3,975	9	25,607	13,627	13,108	35		32	3

(3) 森林組合の事業内容

事務所別	森林組合別	組合数	販 売				購	
			総数 (千円)	(木材) 販売(m3)	(木材) 林産(m3)	その他 (千円)	総数 (千円)	苗木 (千本)
	平成13年度	8	887,870	670	10,941	813,525	184,149	296
	平成14年度	8	759,767	1,770	3,116	558,461	175,536	187
	平成15年度	8	855,292	2,262	4,308	293,381	158,814	147
	平成16年度	8	925,626	2,739	5,607	304,434	141,000	229
	平成17年度	8	1,004,604	2,565	5,427	340,937	110,976	215
魚津	新 川		79,948	220	828	46,905	20,163	7
富山	立山山麓		131,338	91	99	1,803	11,224	21
	婦 負		343,027	1,329	270	24,365	13,541	7
砺波	利賀村		187,157			187,157	2,633	3
	五箇山		1,621				1,863	4
	砺 波		186,242	5	1,279	60,662	22,034	52
高岡	高岡地区		58,573	416	2,021	19,555	26,357	75
	氷見市		16,698	504	930	490	13,161	46

資料 県森林政策課調

買		利 用					金 融
肥 料 (kg)	その他 (千円)	総 額 (千円)	新 植 (ha)	保 育 (ha)	病虫害防除 (千円)	そ の 他 (千円)	貸付残高 (千円)
18,840	141,375	2,575,197	80	6,612	13,187	1,144,070	166,052
5,970	90,652	2,395,735	80	5,599	3,916	386,988	134,687
7,965	72,985	2,488,968	56	5,443	4,952	472,181	106,844
6,128	61,840	2,327,316	67	4,735	3,971	674,666	77,280
4,380	48,197	1,989,395	59	4,042	5,582	703,667	42,361
15	12,908	318,363	6	629	2,530		24,503
600	5,209	275,342	7	856	680	60,061	229
735	9,661	294,610	2	620	2,372	150,544	
	1,643	120,584		330			1,270
1,350	553	150,613		117		128,904	
1,530	11,314	406,071	7	809		168,813	16,359
	3,570	240,299	30	345		95,982	
150	3,339	183,513	7	336		99,363	

(5)生産森林組合

事務所別	市町村別	組合数	組合員数(人)	所有面積 (ha)
	平成13年度	78	5,731	14,429
	平成14年度	78	5,731	14,429
	平成15年度	78	5,731	14,429
	平成16年度	77	5,531	13,371
	平成17年度	77	5,531	13,371
魚津	魚津市	4	201	1,531
	滑川市			
	黒部市計	4	261	388
	(黒部市)	3	101	32
	(宇奈月町)	1	160	356
	入善町	1	452	651
	朝日町	9	1,404	1,576
	計	18	2,318	4,146
富山	富山市計	7	207	413
	(富山市)			
	(大沢野町)	4	97	288
	(大山町)	1	43	90
	(八尾町)	1	12	10
	(婦中町)			
	(山田村)	1	55	25
	(細入村)			
	舟橋村			
	上市町	3	231	2,265
	立山町	1	157	1,593
計	11	595	4,271	
高岡	高岡市計			
	(高岡市)			
	(福岡町)			
	氷見市	2	134	13
	小矢部市	1	44	12
	射水市計			
	(新湊市)			
	(小杉町)			
	(大門町)			
	(下村)			
	(大島町)			
計	3	178	25	
砺波	砺波市計	8	257	159
	(砺波市)	3	156	14
	(庄川町)	5	101	145
	南砺市計	37	2,183	4,770
	(城端町)	4	634	592
	(平村)	15	446	1,971
	(上平村)	8	170	1,497
	(利賀村)	2	108	57
	(井波町)	4	311	47
	(井口村)			
	(福野町)	3	168	17
	(福光町)	1	346	589
	計	45	2,440	4,929

資料 県森林政策課調

(6) 下刈作業学生(草刈り十字軍)実績

森林組合名		立山山麓(大沢野町)			新 川			砺 波			高岡
年度	区分	参加者数 (人)	延参加者 (人)	実施面積 (ha)	参加者数 (人)	延参加者 (人)	実施面積 (ha)	参加者数 (人)	延参加者 (人)	実施面積 (ha)	参加者数 (人)
	昭和	49									
	50										
	51										
	52	34	257	30.0				31	470	48.0	21
	53	54	285	30.0				38	550	42.0	22
	54	30	287	24.6				22	282	20.5	24
	55	49	567	36.7				22	276	15.1	26
	56	74	738	54.9				27	336	21.5	33
	57	110	738	42.3				21	197	14.2	17
	58	72	713	42.3				15	180	5.5	23
	59	69	699	25.4				18	200	6.1	22
	60	47	474	45.0				24	262	15.3	25
	61	66	380	17.9				26	236	13.0	26
	62	9	39	5.6				16	128	5.5	24
	63	15	118	4.0				23	184	5.4	20
平成	元	27	230	9.8				26	221	11.8	37
	2	25	232	9.0				28	242	12.2	31
	3	25	156	7.9				27	222	11.4	37
	4	21	162	7.3				31	179	11.8	38
	5	29	172	9.1				34	246	11.4	36
	6	25	245	9.0				29	218	8.4	40
	7	30	235	9.0				30	342	11.0	29
	8	31	263	9.0				37	220	6.4	32
	9	29	167	6.5				26	154	5.3	24
	10				33	239	6.5	30	169	4.0	25
	11				32	174	4.6				19
	12	24	155	4.0	32	141	4.2				22
	13	24	153	4.0	35	170	4.0				25
	14	26	194	4.0	34	138	3.1				25
	15				28	162	4.3				22
	16				31	168	4.7				22
	17				23	126	5.8				10
	計	945	7,659	447.3	248	1,318	37.2	581	5,514	305.8	757

資料 県森林政策課調

地区(小矢部市)		高岡地区(小杉町)			立山山麓(大山町)			計		
延参加者 (人)	実施面積 (ha)	参加者数 (人)	延参加者 (人)	実施面積 (ha)	参加者数 (人)	延参加者 (人)	実施面積 (ha)	参加者数 (人)	延参加者 (人)	実施面積 (ha)
								252	2,360	187.0
								287	3,069	237.0
								105	1,059	84.0
270	20.0							86	997	98.0
255	21.9							114	1,090	93.9
264	21.4							76	833	66.5
282	18.6							97	1,125	70.4
391	19.9							134	1,465	96.3
197	10.5							148	1,132	67.0
233	14.5							110	1,126	62.3
216	12.8							109	1,115	44.3
238	15.0				28	304	12.5	124	1,278	87.8
175	10.5				36	241	12.5	154	1,032	53.9
197	13.5				16	176	12.5	65	540	37.1
139	8.7				17	180	11.3	75	621	29.4
278	12.0				25	214	7.5	115	943	41.1
186	10.8				25	223	6.5	109	883	38.5
292	10.2				26	172	8.2	115	842	37.7
298	10.0				21	162	8.2	111	801	37.3
264	10.0				27	174	8.2	126	856	38.7
263	8.6				29	253	8.7	123	979	34.7
238	7.7				32	176	7.3	121	991	35.0
237	9.0				42	339	9.5	142	1,059	33.9
141	5.2				26	116	4.8	105	578	21.8
134	3.0				32	157	4.8	120	699	18.3
107	2.0				33	151	3.4	84	432	10.0
164	2.0							78	460	10.2
152	4.0							84	475	12.0
133	4.0				13	64	3.0	98	529	14.1
117	2.0	29	178	4.2	13	71	4.0	92	528	14.5
118	2.0	27	154	3.3	15	88	4.0	95	528	14.0
60	4.0	14	68	3.2	13	48	3.7	60	302	16.7
6,039	293.8	70	400	10.7	469	3,309	140.6	3,714	30,727	1,743.4

※49年度八尾町にも入山、49～51年度は森林組合別内訳不明

12 林業労働, 入会林野, 林業後継者

(1) 林業担い手数

事務所別	市町村	林業担い手数			森林組合					
					造林		素材		その他	
		総数	男	女	男	女	男	女	男	
	平成13年度	619	494	125	205	42	25		13	
	平成14年度	606	494	112	195	41	32	1	26	
	平成15年度	527	440	87	173	26	32	1	22	
	平成16年度	507	431	76	205	23	8		13	
	平成17年度	469	403	66	174	19	12		20	
魚津	魚津市	18	18		15		1			
	滑川市	6	5	1	1		2			
	黒部市計	13	10	3	4	1			1	
	(黒部市)	6	5	1	4	1			1	
	(宇奈月町)	7	5	2						
	入善町	7	7		7					
	朝日町	10	10		7		2			
	計	54	50	4	34	1	5		1	
富山	富山市計	99	95	4	63	2			2	
	(富山市)	23	23		14				2	
	(大沢野町)	10	10		9					
	(大山町)	19	17	2	10	2				
	(八尾町)	29	28	1	20					
	(婦中町)	11	10	1	3					
	(山田村)	7	7		7					
	(細入村)									
	舟橋村									
	上市町	18	15	3	1	1				
	立山町	14	9	5	3				5	
計	131	119	12	67	3			7		
高岡	高岡市計	33	26	7	4		5		5	
	(高岡市)	17	11	6	1		4		4	
	(福岡町)	16	15	1	3		1		1	
	氷見市	78	58	20	24	8				
	小矢部市	21	18	3	6	2				
	射水市計	8	6	2	5	1				
	(新湊市)	2	1	1						
	(小杉町)	5	4	1	4	1				
	(大門町)	1	1		1					
	(下村)									
(大島町)										
計	140	108	32	39	11	5		5		
砺波	砺波市計	36	32	4	7		1		4	
	(砺波市)	24	22	2	2		1		4	
	(庄川町)	12	10	2	5					
	南砺市計	108	94	14	27	4	1		3	
	(城端町)	14	14		3					
	(平村)	14	10	4	5	4			1	
	(上平村)	9	9		7				1	
	(利賀村)	15	11	4	8					
	(井波町)	15	13	2			1			
	(井口村)	3	3						1	
	(福野町)	5	3	2	1					
	(福光町)	33	31	2	3					
	計	144	126	18	34	4	2		7	

資料 県森林政策課調

(平成17年度 森林組合一斉調査等から 単位:人)

			会社・その他									
他			計		造林		素材		その他		計	
女	男	女	男	女	男	女	男	女	男	女	男	女
31	243	73	75	24	131	8	45	20	251	52		
24	253	66	75	35	128	8	38	3	241	46		
12	227	39	65	30	116	11	32	7	213	48		
9	226	32	63	27	110	10	32	7	205	44		
12	206	31	60	21	105	7	32	7	197	35		
	16				2				2			
	3				2	1			2	1		
	5	1			5	2			5	2		
	5	1										
					5	2			5	2		
	7											
	9				1				1			
	40	1			10	3			10	3		
	65	2	9	1	21	1			30	2		
	16		5		2				7			
	9		1						1			
	10	2			7				7			
	20				8	1			8	1		
	3		3	1	4				7	1		
	7											
	1	1	11	2	3				14	2		
1	8	1	1	4					1	4		
1	74	4	21	7	24	1			45	8		
1	14	1		5	3	1	9		12	6		
1	9	1		5			2		2	5		
	5				3	1	7		10	1		
3	24	11	13	6	16	1	5	2	34	9		
	6	2			10	1	2		12	1		
	5	1	1	1					1	1		
			1	1					1	1		
	4	1										
	1											
4	49	15	14	12	29	3	16	2	59	17		
3	12	3	12	1	6		2		20	1		
1	7	1	12	1	1		2		15	1		
2	5	2			5				5			
4	31	8	13	1	36		14	5	63	6		
	3				10		1		11			
	6	4			2		2		4			
	8						1		1			
	8						3	4	3	4		
1	1	1	6	1	5		1		12	1		
	1		2						2			
1	1	1			1		1	1	2	1		
2	3	2	5		18		5		28			
7	43	11	25	2	42		16	5	83	7		

(2) 入会林野等整備事業実績

入会林野等の現状

		事務所別	魚津	富山	高岡	砺波	計
		認可済	件数	21	15	3	31
面積 (ha)	2,821		3,006	38	2,123	7,988	
整備中	件数				3	3	
	面積 (ha)				108	108	
未整備	整備可能	件数				3	3
		面積 (ha)				128	128
	整備困難	件数	6	23	4	25	58
		面積 (ha)	1,251	5,465	118	6,066	12,900
計	件数	27	38	7	62	134	
	面積 (ha)	4,072	8,471	156	8,425	21,124	

資料 県森林政策課調

入会林野等の整備状況

年度	昭和43年度～平成14年度
許可件数	70
面積(ha)	7,988

資料 県森林政策課調

(3) 林業グループ(林業研究グループ)の現況

(単位:人)

年 度	グループ数	会 員 数	男性会員	女性会員
平成13年度	4 (7)	186	142	44
平成14年度	4 (8)	182	142	40
平成15年度	4 (8)	182	142	40
平成16年度	4 (8)	182	142	40
平成17年度	4 (7)	182	150	21
地 区	グループ数	会 員 数	男性会員	女性会員
魚 津	1 (1)	33	28	5
富 山	1 (4)	66	56	10
高 岡	1 (1)	26	26	-
砺 波	1 (1)	46	40	6

資料 県森林政策課調

注. ()は単位グループ数

事務局:富山市新総曲輪1-7

県庁森林政策課内

(4) 青年林業士・指導林家・青年伐木造材士・林業作業士(グリーンワーカー)・普及指導協力員の現況

事務所別	市町村別	青年林業士						指導林家			青年伐木造材士	グリーンワーカー	普及指導協力員
		認定者数	森林組合		育林特産区分		認定者数	経営特産区分					
			森林組合職員	自営等作業班員	育林	特産		経営	特産				
平成13年度	20	6	6	8	15	5	14	11	3	9	128	23	
平成14年度	20	6	6	8	15	5	14	11	3	9	138	23	
平成15年度	20	6	6	8	15	5	14	11	3	9	149	23	
平成16年度	20	6	6	8	15	5	14	11	3	9	160	23	
平成17年度	20	6	6	8	15	5	14	11	3	9	169	23	
魚津	魚津市	2	1	1		2		3	2	1	1	10	2
	滑川市	1			1	1							
	黒部市計	1	1			1					1	7	1
	(黒部市)	1	1			1						6	1
	(宇奈月町)										1	1	
	入善町											2	
	朝日町	1	1			1		1	1			7	1
	計	5	3	1	1	5		4	3	1	2	26	4
富山	富山市計	7		4	3	6	1	3	3		4	45	5
	(富山市)										1	8	1
	(大沢野町)							1	1			6	1
	(大山町)											2	
	(八尾町)	5		4	1	4	1	1	1		1	20	2
	(婦中町)										1	3	
	(山田村)	2			2	2					1	6	
	(細入村)							1	1				1
	舟橋村												
	上市町											6	
立山町	1			1		1					6	1	
計	8		4	4	6	2	3	3		4	57	6	
高岡	高岡市計	1	1			1		2	2			8	3
	(高岡市)							1	1			6	1
	(福岡町)	1	1			1		1	1			2	2
	氷見市	3		1	2	1	2	1	1			12	2
	小矢部市	2	1		1	1	1					13	1
	射水市計											4	1
	(新湊市)												1
	(小杉町)											3	
	(大門町)											1	
	(下村)												
(大島町)													
計	6	2	1	3	3	3	3	3			37	7	
砺波	砺波市計							1	1		1	11	2
	(砺波市)							1	1			7	2
	(庄川町)										1	4	
	南砺市計	1	1			1		3	1	2	2	38	4
	(城端町)	1	1			1						1	1
	(平村)							1		1		5	1
	(上平村)											5	
	(利賀村)											9	
	(井波町)							1	1			2	
	(井口村)												1
(福野町)											2		
(福光町)							1		1	2	14	1	
計	1	1			1		4	2	2	3	49	6	

資料 県森林政策課調

(平成18年3月31日現在)

(4)－ア 富山県青年林業士名簿

地区	魚津	富山	高岡	砺波
氏名	大江 幹夫 大屋 一正 森岡 正男 稲谷 文寿 清河 純夫	中林 繁弘 名徳 隆弘 水無瀬 豊 谷本 利夫 前田 孝二 津田 大 西田 信夫 和田 正夫	片田 正 山本 精一 六田 敏夫 本多 伸一 土佐 登 吉田 正喜	吉井 哲三

(4)－イ 富山県指導林家名簿

地区	魚津	富山	高岡	砺波
氏名	大江 幹夫 谷越 庄作 折谷 賢二 中川 昭夫	赤座 久光 阿折 俊正 北山 虎雄	中田市郎 山田三俊 吉田正信	鶴巻 弘文 嵐 龍夫 武田 益夫 岩崎 喜平

(4)－ウ 青年伐木造材士名簿

認定年	S62	S63	元
氏名	上田 均 宮地 修 清河 純夫	谷本 利夫 若林 和秀 西元 勉	河村 隆志 稲垣 進 中川 清彦

(4)ーエ 林業技能作業士(グリーンワーカー)名簿

認定年	認定番号	氏名	認定年	認定番号	氏名
S.61	1	河村 隆志	S.63	21	吉井 哲三
"	2	小谷 博	"	22	西村 哲也
"	3	竹原 逸男	元	23	佐竹 謙二
"	4	東 進也	"	24	辻 一行
"	5	高田 盛玄	"	25	水上 義貴
"	6	林下 博	"	26	谷口 弘聡
"	7	本多 伸一	"	27	中田 利彦
"	8	林 美樹	"	28	長谷 英毅
S.62	9	浦田 幸則	"	29	鉢呂 修一
"	10	水野 博司	H.2	30	開 義則
"	11	水井 敬三	"	31	藤井 寛樹
"	12	村田 正春	"	32	中尾 利之
"	13	山口 健一	"	33	宮田 親信
"	14	端保 和忠	"	34	上田 均
"	15	南 文夫	"	35	森田 義昭
S.63	16	奥平 紋作	"	36	吉田 正喜
"	17	水野 幸正			
"	18	水谷 本利			
"	19	若林 和秀			
"	20	田中 義一			

(4)ーオ 林業作業士(グリーンワーカー)名簿

認定年	認定番号	氏名	認定年	認定番号	氏名
H. 3	1	佐竹 謙二	H.9	54	桑田 良春
"	2	西島 智和	H.10	55	鍋谷 猛
"	3	廣田 和夫	"	56	二村 勲
"	4	松本 稔	"	57	土佐 貴信
"	5	中村 芳弘	"	58	義浦 航
"	6	榑 悟常	"	59	平向 則美
"	7	宮崎 丈成	"	60	成田 大穂
"	8	東 進也	"	61	早野 将彦
H. 4	9	土井 晋成	"	62	長谷川 久章
"	10	池田 信政	"	63	成瀬 幸男
"	11	吉光 泰裕	H.11	64	得永 真史
"	12	古井 康典	"	65	藤井 秀治
"	13	片岡 敏明	"	66	中村 信孝
"	14	片岡 昭市	"	67	井田 厚
H. 5	15	大崎 昭一	"	68	伊藤 正実
"	16	本多 一郎	"	69	福井 久則
"	17	島崎 了	"	70	鈴木 和美
"	18	浜 俊信	"	71	米屋 孝彦
"	19	濱 正信	"	72	中川 慶一
"	20	大成 浩一	"	73	川又 一芳
"	21	森田 峰生	"	74	渡辺 隆志
H. 6	22	早野 清治	H.12	75	酒井 稚香子
"	23	江尻 豊之	"	76	前田 大蔵
"	24	松田 敏裕	"	77	村井 治人
"	25	南部 伴次	"	78	杉本 和昭
"	26	種部 修史	"	79	稲生 満
H. 7	27	浜屋 博	"	80	川井 滋
"	28	宮田 和典	"	81	金原 理明
"	29	寺林 忠雄	"	82	林 義勝
"	30	片瀬 孝博	"	83	鏑木 勝弘
"	31	山崎 進	"	84	山下 貴生
"	32	任田 一彦	"	85	中田 明
"	33	西元 勉	H.13	86	岡本 賢治
H. 8	34	柴田 和博	"	87	高橋 正樹
"	35	松井 直文	"	88	慶伊 靖浩
"	36	中田 茂広	"	89	山田 賢敦
"	37	南条 剛	"	90	鈴木 敦
"	38	山田 登	"	91	近藤 秀尚
"	39	津川 一士	"	92	田村 祐治
"	40	清水 宏益	H.14	93	袋井 卓
"	41	鍋澤 充孝	"	94	明歩谷 憲彦
"	42	栗林 義規	"	95	花井 秀尚
"	43	田村 伊一	"	96	金谷 寿春
H. 9	44	清河 純夫	"	97	石井 義人
"	45	若林 辰男	"	98	吉田 賢
"	46	蔵田 圭一朗	"	99	吹上 幸司
"	47	海老澤 潤	"	100	野原 芳宏
"	48	脇田 泰孝	"	101	奥野 達夫
"	49	中嶋 文晴	"	102	山下 廣明
"	50	中島 精一	H.15	103	中野 隆
"	51	浅野 文則	"	104	江尻 裕
"	52	清水 健一郎	"	105	山崎 拓也
"	53	谷口 政幸	"	106	大島 収

(4)ーオ 林業作業士(グリーンワーカー)名簿

認定年	認定番号	氏名
H.15	107	江田 岳志
"	108	南部 政幸
"	109	野原 義則
"	110	牧野 雄介
"	111	南 安彦
"	112	小倉 賢二
"	113	浦山 重造
H.16	114	吉岡 知一
"	115	山下 晋平
"	116	松田 靖
"	117	高嶋 隆
"	118	白井 浩介
"	119	石塚 茂
"	120	野原 義則
"	121	荒井 一哉
"	122	伊藤 寿志
"	123	松原 幸雄
"	124	黒田 幸路
H.17	125	西尾 康
"	126	明官 孝
"	127	中村 行秀
"	128	大屋 清
"	129	山口 隆夫
"	130	朝埜 智雄
"	131	山岸 外志雄
"	132	斎藤 勝
"	133	酒井 省吾

(4) 一カ 普及指導協力員名簿

地区	氏名	認定資格等	専門指導項目
魚津	谷越庄作	指導林家	林業経営
	大江幹夫	青年林業士	〃
	大屋一正	〃	〃
	森岡正男	〃	〃
富山	阿折俊正	指導林家	林業経営
	赤座久光	〃	〃
	北山虎雄	〃	〃
	中林繁弘	青年林業士	特用林産
	桐林秀雄	樹木医	森林保護
本多一郎	森林インストラクター	普及啓発	
高岡	山田三俊	指導林家	林業経営
	中田市郎	〃	〃
	吉田正信	〃	〃
	六田敏夫	青年林業士	特用林産
	釣谷孝義	樹木医	森林保護
	本多伸一	青年林業士	林業経営
	吉田正喜	〃	〃
砺波	嵐龍夫	指導林家	特用林産
	鶴巻弘文	〃	造林・林業経営
	岩崎喜平	〃	特用林産
	武田益夫	〃	造林・特用林産
	鶴巻登志広	森林インストラクター	普及啓発
	吉井哲三	青年林業士	林産

(5)花とみどりの少年団の現況

事務所別	市町村別	団数	学 校 数			団		
			総数	小学校	中学校	総数	男	女
	平成13年度	35	53	51	2	2,849	1,420	1,429
	平成14年度	35	54	51	3	3,715	1,882	1,833
	平成15年度	35	52	48	4	2,780	1,411	1,369
	平成16年度	35	51	48	3	2,870	1,474	1,396
	平成17年度	34	49	47	2	3,238	1,656	1,582
魚津	魚津市	1	3	3		70	41	29
	滑川市	1	2	2		124	70	54
	黒部市計	2	2	2		55	19	36
	(黒部市)	1	1	1		27	6	21
	(宇奈月町)	1	1	1		28	13	15
	入善町	1	1	1		54	27	27
	朝日町	1	1	1		19	14	5
	計	6	9	9		322	171	151
富山	富山市計	7	8	7	1	824	417	407
	(富山市)	1	2	1	1	32	13	19
	(大沢野町)	1	1	1		29	16	13
	(大山町)	1	1	1		20	12	8
	(八尾町)	1	1	1		19	12	7
	(婦中町)	1	1	1		594	297	297
	(山田村)	1	1	1		28	12	16
	(細入村)	1	1	1		102	55	47
	舟橋村	1	1	1		231	124	107
	上市町	1	6	6		449	229	220
	立山町	1	4	4		108	61	47
	計	10	19	18	1	1,612	831	781
高岡	高岡市計	2	2	2		23	7	16
	(高岡市)	1	1	1		12	6	6
	(福岡町)	1	1	1		11	1	10
	氷見市	1	1	1		33	13	20
	小矢部市	1	1	1		10		10
	射水市計	5	5	5		930	472	458
	(新湊市)	1	1	1		106	68	38
	(小杉町)	1	1	1		24	16	8
	(大門町)	1	1	1		73	32	41
	(下村)	1	1	1		112	59	53
	(大島町)	1	1	1		615	297	318
	計	9	9	9		996	492	504
砺波	砺波市計	1	1	1		50	28	22
	(砺波市)	1	1	1		50	28	22
	(庄川町)							
	南砺市計	8	11	10	1	258	134	124
	(城端町)	1	1	1		5	1	4
	(平村)	1	1	1		27	18	9
	(上平村)	1	2	1	1	81	44	37
	(利賀村)	1	1	1		45	16	29
	(井波町)	1	1	1		48	29	19
	(井口村)	1	1	1		24	14	10
	(福野町)	1	1	1		18	12	6
	(福光町)	1	3	3		10		10
計	9	12	11	1	308	162	146	

資料 県森林政策課調

(単位:団、校、人)

員			数			結成年度	備考
小	学	校	中	学	校		
総数	男	女	総数	男	女		
2,815	1,402	1,413	34	18	16		
3,614	1,828	1,786	101	54	47		
2,688	1,362	1,326	92	49	43		
2,780	1,422	1,358	90	52	38		
3,198	1,630	1,568	40	26	14		
70	41	29				53	
124	70	54				57	
55	19	36				54	
27	6	21				54	
28	13	15				61	
54	27	27				63	
19	14	5				53	
322	171	151					
811	410	401	13	7	6	53	
19	6	13	13	7	6	53	
29	16	13				60	
20	12	8				55	
19	12	7				55	
594	297	297				52	
28	12	16				55	
102	55	47				61	
231	124	107				H元	
449	229	220				54	
108	61	47				54	
1,599	824	775	13	7	6		
23	7	16				52	
12	6	6				52	
11	1	10				56	
33	13	20				57	
10		10				52	
930	472	458				61	
106	68	38				61	
24	16	8				58	
73	32	41				62	
112	59	53				H元	
615	297	318				H元	
996	492	504					
50	28	22					
50	28	22				52	
						56	
231	115	116	27	19	8		
5	1	4				54	
27	18	9				54	
54	25	29	27	19	8	53	
45	16	29				53	
48	29	19				57	
24	14	10				55	
18	12	6				61	
10		10				52	
281	143	138	27	19	8		

13 県 営 林

(1) 県有林種別面積

(単位:ha)

事務所別	市町村別	水源林	模範林	移管林	展示林	計
魚津	魚津市	49.50		25.32		74.82
	滑川市					
	黒部市計					
	(黒部市)					
	(宇奈月町)					
	入善町					
	朝日町	419.52	96.50			516.02
	計	469.02	96.50	25.32		590.84
富山	富山市計	233.39	55.45	7.76		296.60
	(富山市)					
	(大沢野町)					
	(大山町)	217.68	55.45			273.13
	(八尾町)	15.71				15.71
	(婦中町)			7.76		7.76
	(山田村)					
	(細入村)					
	舟橋村					
	上市町	458.41				458.41
	立山町		67.94		6.50	74.44
	計	691.80	123.39	7.76	6.50	829.45
高岡	高岡市計					
	(高岡市)					
	(福岡町)					
	氷見市					
	小矢部市					
	射水市計					
	(新湊市)					
	(小杉町)					
	(大門町)					
	(下村)					
	(大島町)					
	計					
砺波	砺波市計					
	(砺波市)					
	(庄川町)					
	南砺市計	1,110.70	130.00			1,240.70
	(城端町)					
	(平村)					
	(上平村)	1,110.70				1,110.70
	(利賀村)					
	(井波町)					
	(井口村)					
	(福野町)					
(福光町)		130.00			130.00	
	計	1,110.70	130.00			1,240.70
合 計		2,271.52	349.89	33.08	6.50	2,660.99

資料 県森林政策課調

(2) 県行造林種別面積

(単位:ha)

事務所別	市町村別	水源林	県行造林	治水造林	講和造林	移管林	計
魚津	魚津市	103.56	150.28	207.29	7.66		468.79
	滑川市						
	黒部市計		31.63				31.63
	(黒部市)		31.63				31.63
	(宇奈月町)						
	入善町						
	朝日町						
	計	103.56	181.91	207.29	7.66		500.42
富山	富山市計	156.94	364.70	323.92	37.91	1.86	885.33
	(富山市)						
	(大沢野町)		59.90				59.90
	(大山町)				37.91		37.91
	(八尾町)		262.17	323.92		1.86	587.95
	(婦中町)						
	(山田村)	144.61	18.46				163.07
	(細入村)	12.33	24.17				36.50
	舟橋村						
	上市町		74.75		61.60		136.35
	立山町		18.58	21.01			39.59
	計	156.94	458.03	344.93	99.51	1.86	1,061.27
高岡	高岡市計		93.18				93.18
	(高岡市)		64.41				64.41
	(福岡町)		28.77				28.77
	氷見市	29.97	42.15	123.77			195.89
	小矢部市		21.64		14.35		35.99
	射水市計						
	(新湊市)						
	(小杉町)						
	(大門町)						
	(下村)						
	(大島町)						
	計	29.97	156.97	123.77	14.35		325.06
砺波	砺波市計			9.94			9.94
	(砺波市)			9.94			9.94
	(庄川町)						
	南砺市計	40.16	138.66	107.10	60.88		346.80
	(城端町)		70.44	67.23	10.83		148.50
	(平村)						
	(上平村)						
	(利賀村)	40.16	37.37	28.72			106.25
	(井波町)						
	(井口村)			11.15			11.15
	(福野町)						
	(福光町)		30.85		50.05	80.90	
	計	40.16	138.66	117.04	60.88		356.74
合計		330.63	935.57	793.03	182.40	1.86	2,243.49

資料 県森林政策課調

(3) 県有林の現況

事務所別	番号	設 定 種	所 在 地	面積(ha)	分収歩合	設定年月日
魚 津	1	模 範 林	朝日町大平	96.50	県 有	T5.5.6
	2	水 源 林	朝日町笹川	419.52	県 有	S48.3.9
	3	移 管 林	魚津市古鹿熊	25.32	県 有	T13.3.7
	4	水 源 林	魚津市松倉(2)	49.50	県 有	S13.7.29
	小計		4箇所	590.84		
富 山	5	水 源 林	上市町伊折	458.41	県 有	S49.1.10 S49.1.24
	6	展 示 林	立山町栃津	6.50	県 有	S13.8.26 S20.3.12
	7	模 範 林	立山町座主坊	67.94	県 有	T5.5.4
	8	模 範 林	大山町原	55.45	県 有	M34.9.30 M34.10.14
	9	水 源 林	大山町小見	112.90	県 有	S49.12.17 S50.5.20
	10	水 源 林	大山町大双嶺	104.78	県 有	S48.7.31 S48.8.1
	11	水 源 林	八尾町滝谷	15.71	県 有	S54.8.11
	12	移 管 林	婦中町平等	7.76	県 有	H9.3.21
	小計		8箇所	829.45		
砺 波	13	模 範 林	南砺市刀利	130.00	県 有	S43.11.12 S43.11.21 S43.12.24
	14	水 源 林	南砺市桂	1,110.70	県 有	S58.3.29 S59.3.12 S60.10.9
	小計		2箇所	1,240.70		
高 岡						
	小計		0箇所	0.00		
合 計			14箇所	2,660.99		

資料 県森林政策課調

(4) 県行造林の現況

事務所別	番号	設定種	団地名	面積 (ha)	分収歩合	当初設定 年月日	現行設定 年月日	契約 期間	満了 年月日
魚津	15	県行造林	黒部市嘉例沢	8.16	6:4	S42.4.20	同左	50	H29.4.19
	16	県行造林	黒部市田粳	23.47	5:5	T13.8.20	H7.11.17	40	H47.11.16
	17	県行造林	魚津市三ヶ(県)	41.52	6:4	M38.6.1	H16.6.1	35	H51.5.31
	18	治水造林	魚津市三ヶ(治1-3林班) (〃 4林班) (〃 5林班)	110.67	5:5	T13.8.20	H15.3.31	42	H57.3.30
				81.42	6:4	S50.11.13	同左	60	H47.11.12
				15.20	6:4	S51.12.25	〃	60	H48.12.24
	19	講和造林	魚津市三ヶ(講)	7.66	6:4	S28.4.1	H15.3.31	30	H45.3.30
	20	水源林	魚津市松倉(1)	103.56	6:4	S11.10.1	H8.10.1	20	H28.9.30
	21	県行造林	魚津市鉢	57.54	6:4	S3.9.1	H10.12.1	50	H60.11.30
	22	県行造林	魚津市東城	51.22	6:4	S40.12.15	同左	50	H27.12.14
小計		8箇所	500.42						
富山	23	県行造林	上市町東種(県)	74.75	6:4	S5.10.1 S50.7.10	H13.3.1	50	H63.2.28
	24	講和造林	上市町東種(講)	26.00	6:4	S28.4.1	同左	50	H15.3.31
					6:4	S28.4.10	〃	50	H15.4.9
	25	講和造林	上市町西種	35.60	6:4	S42.4.6	〃	50	H29.4.5
	26	県行造林	立山町長倉	18.58	6:4	S3.9.1	〃	70	H10.8.31
	27	治水造林	立山町栃津	21.01	5:5	S8.9.1 S28.1.10	H15.9.1	15	H30.8.31
	28	講和造林	大山町小見亀谷	37.91	6:4	S28.1.20	同左	50	H15.1.19
					6:4	S29.10.1	〃	50	H16.9.30
	29	県行造林	大沢野町舟倉	59.90	9:1,6:4	M40.8.24	〃	85	H4.8.23
					6:4	S27.6.1	〃	50	H14.5.31
					6:4	S32.10.30	〃	50	H19.10.29
	30	県行造林	細入村庵谷	24.17	6:4	S3.7.1	H10.7.1	15	H25.6.30
	31	水源林	細入村猪谷	12.33	6:4	S10.9.1	H8.5.28	20	H28.5.27
	32	県行造林	八尾町茗ヶ原(県行) (県行)	44.76	6:4	M39.4.1	S35.4.1	50	H22.3.31
				22.84	6:4	M39.4.1	S46.3.1	50	H33.2.28
	33	県行造林	八尾町茗ヶ原(移管)	1.86	6:4	S36.9.28	同左	50	H23.9.27
	34	県行造林	八尾町上・下笹原(下) (上)	63.53	6:4	S32.3.16	同左	50	H19.3.15
					6:4	S32.3.16	〃	50	H19.3.15
	35	県行造林	八尾町桐谷(葵谷)	90.40	9:1	M40.1.25	〃	85	H4.1.24
	36	県行造林	八尾町桐谷(山葵)	40.64	6:4	S3.7.15	H10.7.15	40	H50.7.14
					6:4	S3.8.1	H10.8.1	40	H50.7.31
37	治水造林	八尾町大道	10.82	5:5	S8.9.1	H15.9.1	35	H50.8.31	
38	治水造林	八尾町切詰(袖の谷) (尻高ほか)	313.10	5:5	T14.4.1 S6.7.1	H13.7.1	40	H53.6.30	
39	水源林	山田村赤目谷(2,3林班) (1林班)	40.73	6:4	S3.7.10	S59.6.20	70	H66.6.19	
			21.59	6:4	S4.6.20	S59.6.20	70	H66.6.19	
40	県行造林	山田村中村	18.46	6:4	S40.9.1	同左	50	H27.8.31	
				6:4	S48.12.1	〃	41	H27.8.31	
41	水源林	山田村鍋谷	30.43	6:4	S8.9.1	H5.9.1	20	H25.8.31	

事務所別	番号	設定種	団地名	面積 (ha)	分収歩合	当初設定 年月日	現行設定 年月日	契約 期間	満了 年月日
富山	42	水源林	山田村数納 (2林班)	5.41	6:4	S7.9.1	H14.9.1	10	H24.8.31
			(4林班)	6.38	6:4	S7.9.1	H14.9.1	10	H24.8.31
			(5林班)	3.23	6:4	S7.9.1	H14.9.1	10	H24.8.31
			(6,7林班)	29.38	6:4	S7.9.1	H14.9.1	20	H34.8.31
			(3林班)	6.50	6:4	S12.9.1	同左	70	H19.8.31
			(1林班)	0.96	6:4	S13.9.1	〃	70	H20.8.31
			小計		20箇所	1,061.27			
砺波	43	治水造林	砺波市井栗谷	9.94	6:4,5:5	S10.4.1	S36.1.20	50	H23.1.19
	44	治水造林	南砺市井口田屋	11.15	5:5	S6.2.1	H10.3.1	20	H30.2.28
	45	講和造林	南砺市真川 (講)	10.83	6:4	S28.8.1	H15.8.1	20	H35.7.31
	46	県行造林	南砺市真川 (県)	70.44	6:4, (9:1)	M41.9.30	H6.9.29	40	H46.9.28
	47	治水造林	南砺市真川 (治)	34.62	5:5	T15.3.4	H8.4.1	30	H38.3.31
	48	治水造林	南砺市林道	32.61	5:5	S5.4.1	同左	80	H22.3.31
	49	水源林	南砺市利賀村栃原	40.16	6:4	S5.4.1	H3.3.1	50	H53.2.28
	50	県行造林	南砺市利賀村上百瀬 (1林班)	17.80	6:4	S6.9.1	H13.9.1	40	H53.8.31
			(3林班)	19.57	6:4	S6.9.1	H13.12.1	35	H48.11.30
	51	治水造林	南砺市利賀村上百瀬 (治)	28.72	5:5	S2.8.8	H9.8.8	20	H29.8.7
	52	講和造林	南砺市香城寺 (A)	42.82	6:4	S28.1.10	H15.2.1	30	H45.1.31
			(B)	7.23	6:4	S37.2.16	同左	50	H24.2.15
	53	県行造林	南砺市小院瀬見	30.85	6:4	S7.9.1	〃	70	H14.8.31
小計		11箇所	356.74						
高岡	54	県行造林	小矢部市小森谷 (1)	14.67	6:4	S32.6.14	同左	50	H19.6.13
	55	県行造林	小矢部市小森谷 (2)	6.97	6:4	S8.9.1	H15.9.1	15	H30.8.31
	56	講和造林	小矢部市杉谷内	14.35	6:4	S28.7.1	同左	50	H15.6.30
	57	県行造林	福岡町五位	28.77	6:4	S40.9.1	〃	50	H27.8.31
					6:4	S43.2.1	〃	50	H30.1.31
	58	県行造林	高岡市勝木原 (I林班)	64.41	6:4	S30.3.31	〃	50	H17.3.30
					6:4	S32.9.25	〃	50	H19.9.24
					6:4	S47.3.31	〃	50	H34.3.30
					6:4	S47.3.31	〃	50	H34.3.30
	59	水源林	氷見市鞍骨 (1)	6.05	6:4	S6.10.1	S36.3.15	50	H23.3.14
	60	水源林	氷見市鞍骨 (2)	16.19	6:4	S7.9.1	H16.3.5	20	H36.3.4
	61	水源林	氷見市京地	7.73	6:4	S28.11.1	H15.11.1	45	H60.10.31
	62	県行造林	氷見市寺尾	12.35	6:4	S27.6.1	H14.6.1	20	H34.5.31
	63	県行造林	氷見市角間 (1,2林班)	21.70	6:4	S7.9.1	同左	70	H14.8.31
			(3林班)	8.10	6:4	S8.9.1	H16.3.1	30	H46.2.28
64	治水造林	氷見市国見	2.56	5:5	S7.9.1	H15.3.1	50	H65.2.28	
65	治水造林	氷見市小滝	40.84	9:1,6:4	M39.9.1	H4.12.15	30	H34.12.14	
66	治水造林	氷見市胡桃	80.37	9:1,6:4	M40.3.1	S27.2.11	85	H4.2.29	
小計		13箇所	325.06						
合計		52箇所	2,243.49						

資料 県森林政策課調

(5) 水源林造成基金による取得用地

取得年度	取得箇所	面積 (ha)	取得年度	取得箇所	面積 (ha)
昭和47、48年度	朝日町笹川	419.52	〃 54 〃	八尾町滝谷	15.71
〃 48 〃	上市町伊折	458.41	〃 55 〃	魚津市松倉	49.50
〃 48 〃	大山町大双嶺	104.78	〃 57、58、60 〃	南砺市桂	1,110.70
〃 49、50 〃	大山町小見	112.90		7箇所	2,271.52

資料 県森林政策課調

14 治山

(1) 治山事業実績

事務所別	市町村別	復旧治山		予防治山		海岸防災林造成		なだれ防止林造成		保安林改良	
		個所	事業費	個所	事業費	箇所	事業費	箇所	事業費	箇所	事業費
	平成13年度	48	1,519,840,000	13	369,408,000	1	57,096,000	13	463,424,000	12	132,080,000
	平成14年度	37	1,167,167,000	7	220,272,000	1	75,296,000	10	358,072,000	21	178,464,000
	平成15年度	24	681,124,000	10	237,016,000	1	19,552,000	10	332,072,000	22	194,168,000
	平成16年度	28	785,927,000	10	214,760,000	1	46,488,000	11	287,144,000	17	155,376,000
	平成17年度	28	807,161,000	10	214,846,000	1	47,736,000	9	237,120,000	16	113,360,000
		個所	本工事費等	個所	本工事費等	箇所	本工事費等	箇所	本工事費等	箇所	本工事費等
魚津	魚津市	1	73,700,000	2	50,700,000					1	10,000,000
	滑川市										
	黒部市計	2	51,300,000	1	16,000,000						
	(黒部市)	1	25,300,000								
	(宇奈月町)	1	26,000,000	1	16,000,000						
	入善町					1	49,000,000			1	10,000,000
	朝日町	3	74,600,000	1	20,000,000					2	10,900,000
計	6	199,600,000	4	86,700,000	1	49,000,000			4	30,900,000	
富山	富山市計	7	168,400,000	1	31,200,000			1	25,000,000	4	19,300,000
	(富山市)										
	(大沢野町)	1	11,000,000								
	(大山町)	3	97,000,000							3	13,800,000
	(八尾町)	2	34,500,000	1	31,200,000			1	25,000,000		
	(婦中町)										
	(山田村)										
	(細入村)	1	25,900,000							1	5,500,000
	舟橋村										
	上市町	3	113,800,000							1	7,000,000
立山町	2	61,500,000					1	48,500,000	2	7,300,000	
計	12	343,700,000	1	31,200,000			2	73,500,000	7	33,600,000	
高岡	高岡市計			1	17,000,000						
	(高岡市)			1	17,000,000						
	(福岡町)										
	氷見市	2	57,000,000	1	19,000,000					1	10,000,000
	小矢部市	2	55,000,000							1	7,000,000
	射水市計										
	(新湊市)										
	(小杉町)										
	(大門町)										
	(下村)										
(大島町)											
計	4	112,000,000	2	36,000,000					2	17,000,000	
砺波	砺波市計										
	(砺波市)										
	(庄川町)										
	南砺市計	6	141,952,000	3	74,000,000			7	163,500,000	3	25,200,000
	(城端町)									1	8,500,000
	(平村)	2	50,000,000	1	28,000,000			2	39,000,000		
	(上平村)			1	20,000,000						
	(利賀村)	3	55,200,000	1	26,000,000			4	111,000,000	1	4,600,000
	(井波町)										
	(井口村)										
(福野町)											
(福光町)	1	36,752,000					1	13,500,000	1	12,100,000	
計	6	141,952,000	3	74,000,000			7	163,500,000	3	25,200,000	
合計	28	797,252,000	10	227,900,000	1	49,000,000	9	237,000,000	16	106,700,000	

(単位:円)

特定保安林整備緊急治山		保育		保安林管理道整備		治山施設修繕		広域防災対策総合治山		地域防災対策総合治山	
箇所	事業費	箇所	事業費	箇所	事業費	箇所	事業費	箇所	事業費	箇所	事業費
		29	433,368,000	1	23,296,000					7	615,160,000
		29	380,432,000	1	50,856,000	1	25,376,000			6	573,664,000
		29	370,240,000	1	52,520,000	1	21,216,000			5	314,600,000
		31	271,604,000			1	26,520,000			3	217,880,000
		29	228,800,000							3	187,199,000
箇所	本工事費等	箇所	本工事費等	箇所	本工事費等	箇所	本工事費等	箇所	本工事費等	箇所	本工事費等
		1	10,000,000								
		2	14,800,000							1	56,000,000
		1	5,500,000								
		1	9,300,000							1	56,000,000
		1	4,000,000								
		1	10,200,000								
		5	39,000,000							1	56,000,000
		6	33,100,000								
		1	4,500,000								
		2	8,700,000								
		1	14,800,000								
		1	2,700,000								
		1	2,400,000								
		3	22,500,000								
		1	7,300,000							1	53,300,000
		10	62,900,000							1	53,300,000
		2	12,400,000							1	67,200,000
		1	6,200,000							1	67,200,000
		1	6,200,000								
		1	10,400,000								
		1	13,600,000								
		4	36,400,000							1	67,200,000
		2	5,600,000								
		1	4,800,000								
		1	800,000								
		8	78,300,000								
		1	12,400,000								
		1	12,800,000								
		1	6,100,000								
		4	35,800,000								
		1	11,200,000								
		10	83,900,000								
		29	222,200,000							3	176,500,000

(1) 治山事業実績

事務所別	市町村別	地域生活基盤整備総合治山		環境保全総合治山		水源流域広域整備		水源流域地域整備		森林水環境総合整備	
		箇所	事業費	箇所	事業費	箇所	事業費	箇所	事業費	箇所	事業費
	平成13年度					5	350,667,200	1	116,916,800	1	53,040,000
	平成14年度					4	430,248,000	3	186,472,000		
	平成15年度					4	282,672,000	2	75,712,000		
	平成16年度					5	320,232,000	4	146,000,000		
	平成17年度					5	209,040,000	4	191,984,000		
		箇所	本工事費等	箇所	本工事費等	箇所	本工事費等	箇所	本工事費等	箇所	本工事費等
魚津	魚津市										
	滑川市										
	黒部市計					1	28,000,000				
	(黒部市)										
	(宇奈月町)					1	28,000,000				
	入善町										
	朝日町										
計					1	28,000,000					
富山	富山市計					1	54,000,000				
	(富山市)										
	(大沢野町)										
	(大山町)										
	(八尾町)										
	(婦中町)										
	(山田村)					1	54,000,000				
	(細入村)										
	舟橋村										
	上市町					1	60,000,000				
立山町											
計					2	114,000,000					
高岡	高岡市計					1	20,000,000				
	(高岡市)										
	(福岡町)					1	20,000,000				
	氷見市										
	小矢部市										
	射水市計										
	(新湊市)										
	(小杉町)										
	(大門町)										
	(下村)										
(大島町)											
計					1	20,000,000					
砺波	砺波市計							1	49,400,000		
	(砺波市)										
	(庄川町)							1	49,400,000		
	南砺市計					1	35,000,000	3	131,600,000		
	(城端町)							1	37,800,000		
	(平村)							1	44,500,000		
	(上平村)										
	(利賀村)					1	35,000,000				
	(井波町)										
	(井口村)										
(福野町)											
(福光町)							1	49,300,000			
計					1	35,000,000	4	181,000,000			
合計					5	197,000,000	4	181,000,000			

(単位:円)

奥地保全対策モデル		自然環境保全治山		環境防災林整備		国有林野内補助治山		地すべり防止(溪流)		地すべり防止(山腹)	
箇所	事業費	箇所	事業費	箇所	事業費	箇所	事業費	箇所	事業費	箇所	事業費
					11,648,000	2	65,728,000	21	1,087,008,000	1	29,155,000
				3	97,240,000	1	24,856,000	19	1,002,363,000		
1	10,608,000	1	84,864,000	2	78,208,000	2	120,328,000	22	823,251,000		
		1	40,000,000	3	94,862,000			17	822,415,000		
		1	59,425,000	1	20,446,000			16	658,699,000	1	31,000,000
箇所	本工事費等	箇所	本工事費等	箇所	本工事費等	箇所	本工事費等	箇所	本工事費等	箇所	本工事費等
										1	31,000,000
								1	16,500,000		
								1	16,500,000		
								1	16,500,000	1	31,000,000
								3	136,900,000		
								2	104,000,000		
								1	32,900,000		
				1	19,300,000			1	59,000,000		
				1	19,300,000			4	195,900,000		
								1	47,000,000		
								1	47,000,000		
								3	52,700,000		
								4	108,500,000		
								8	208,200,000		
								1	49,000,000		
								1	49,000,000		
		1	56,000,000					2	146,200,000		
								1	97,300,000		
		1	56,000,000								
								1	48,900,000		
		1	56,000,000					3	195,200,000		
		1	56,000,000	1	19,300,000			16	615,800,000	1	31,000,000

(1) 治山事業実績

(単位:円)

事務所別	市町村別	地すべり防止(修繕)		その他		計	
		箇所	事業費	箇所	事業費	箇所	事業費
	平成13年度					155	5,327,835,000
	平成14年度					143	4,770,778,000
	平成15年度	1	18,078,000			138	3,716,229,000
	平成16年度					132	3,429,208,000
	平成17年度					124	3,006,816,000
		箇所	本工事費等	箇所	本工事費等	箇所	本工事費等
魚津	魚津市					6	175,400,000
	滑川市						
	黒部市計					8	182,600,000
	(黒部市)					2	30,800,000
	(宇奈月町)					6	151,800,000
	入善町					3	63,000,000
	朝日町					7	115,700,000
	計					24	536,700,000
富山	富山市計					23	467,900,000
	(富山市)						
	(大沢野町)					2	15,500,000
	(大山町)					8	119,500,000
	(八尾町)					7	209,500,000
	(婦中町)						
	(山田村)					3	89,600,000
	(細入村)					3	33,800,000
	舟橋村						
	上市町					8	203,300,000
	立山町					9	256,200,000
計					40	927,400,000	
高岡	高岡市計					6	163,600,000
	(高岡市)					4	137,400,000
	(福岡町)					2	26,200,000
	氷見市					8	149,100,000
	小矢部市					8	184,100,000
	射水市計						
	(新湊市)						
	(小杉町)						
	(大門町)						
	(下村)						
	(大島町)						
計					22	496,800,000	
砺波	砺波市計					4	104,000,000
	(砺波市)					1	4,800,000
	(庄川町)					3	99,200,000
	南砺市計					34	851,752,000
	(城端町)					3	58,700,000
	(平村)					7	174,300,000
	(上平村)					3	123,400,000
	(利賀村)					15	323,600,000
	(井波町)						
	(井口村)						
	(福野町)						
(福光町)					6	171,752,000	
計					38	955,752,000	
合計					124	2,916,652,000	

(2) 緊急治山等事業、施設災害復旧事業および県単治山事業実績

(単位:円)

事務所別	市町村別	緊急治山		緊急地すべり防止		小規模緊急治山		計	
		箇所	事業費	箇所	事業費	箇所	事業費	箇所	事業費
	平成13年度	4	187,143,000					4	187,143,000
	平成14年度	1	49,113,000					1	49,113,000
	平成15年度	6	188,940,000					6	188,940,000
	平成16年度	8	310,246,000					8	310,246,000
	平成17年度	6	162,425,000					6	162,425,000
		箇所	本工事費等	箇所	本工事費等	箇所	本工事費等	箇所	本工事費等
魚津	魚津市								
	滑川市								
	黒部市計								
	(黒部市)								
	(宇奈月町)								
	入善町								
	朝日町								
計									
富山	富山市計	1	26,288,162					1	26,288,162
	(富山市)								
	(大沢野町)								
	(大山町)	1	26,288,162					1	26,288,162
	(八尾町)								
	(婦中町)								
	(山田村)								
	(細入村)								
	舟橋村								
上市町	1	25,267,200					1	25,267,200	
立山町	3	78,344,546					3	78,344,546	
計	5	129,899,908					5	129,899,908	
高岡	高岡市計								
	(高岡市)								
	(福岡町)								
	氷見市								
	小矢部市								
	射水市計								
	(新湊市)								
	(小杉町)								
	(大門町)								
	(下村)								
(大島町)									
計									
砺波	砺波市計								
	(砺波市)								
	(庄川町)								
	南砺市計	1	19,553,260					1	19,553,260
	(城端町)								
	(平村)								
	(上平村)								
	(利賀村)	1	19,553,260					1	19,553,260
	(井波町)								
	(井口村)								
(福野町)									
(福光町)									
計	1	19,553,260					1	19,553,260	
合計	6	149,453,168					6	149,453,168	

(2) 緊急治山等事業、施設災害復旧事業および県単治山事業実績

事務所別	市町村別	施設災(公共)		施設災(県単)		計		県営県単		県営県単(利水)	
		箇所	事業費	箇所	事業費	箇所	事業費	箇所	事業費	箇所	事業費
	平成13年度							33	181,400,000		
	平成14年度	3	131,232,000					31	187,827,950		
	平成15年度							32	168,156,724		
	平成16年度	4	43,989,000			4	43,989,000	30	168,156,724		
	平成17年度							45	220,154,047		
		箇所	本工事費等	箇所	本工事費等	箇所	本工事費等	箇所	本工事費等	箇所	本工事費等
魚津	魚津市							6	15,951,800		
	滑川市										
	黒部市計							4	36,263,850		
	(黒部市)							3	29,228,850		
	(宇奈月町)							1	7,035,000		
	入善町										
	朝日町							3	2,320,500		
計							13	54,536,150			
富山	富山市計							13	72,980,860		
	(富山市)										
	(大沢野町)							2	15,798,300		
	(大山町)							2	14,994,000		
	(八尾町)							4	31,056,900		
	(婦中町)							1	1,976,710		
	(山田村)							4	9,154,950		
	(細入村)										
	舟橋村										
	上市町										
立山町							3	12,171,987			
計							16	85,152,847			
高岡	高岡市計							1	872,550		
	(高岡市)										
	(福岡町)							1	872,550		
	氷見市							6	42,614,000		
	小矢部市							3	17,138,100		
	射水市計										
	(新湊市)										
	(小杉町)										
	(大門町)										
	(下村)										
(大島町)											
計							10	60,624,650			
砺波	砺波市計							1	2,193,450		
	(砺波市)										
	(庄川町)							1	2,193,450		
	南砺市計							5	17,646,950		
	(城端町)							2	9,571,800		
	(平村)							1	813,750		
	(上平村)										
	(利賀村)							1	315,000		
	(井波町)										
	(井口村)										
(福野町)											
(福光町)							1	6,946,400			
計							6	19,840,400			
合計							45	220,154,047			

(単位:円)

県営県単(管理道)		県営県単(保安林)		県営県単(測量)		補助県単		海岸林修景	
箇所	事業費	箇所	事業費	箇所	事業費	箇所	事業費	箇所	事業費
		15	22,640,000	6	5,440,000	47	85,000,000		
		11	24,979,150	7	15,100,000	46	88,295,000		
		8	21,968,100	5	9,990,250	44	160,100,000		
		9	14,361,900	7	8,837,850	46	154,300,000		
		9	19,456,750	11	12,708,150	34	103,000,000		
箇所	本工事費等	箇所	本工事費等	箇所	本工事費等	箇所	本工事費等	箇所	本工事費等
				1	105,000				
		1	678,300	1	1,785,000				
		1	882,000			1	2,500,000		
						1	2,500,000		
		1	882,000						
		1	1,097,250	1	735,000				
		3	2,657,550	3	2,625,000	1	2,500,000		
		1	4,994,850	2	3,471,300	7	20,800,000		
		1	4,994,850						
						1	4,000,000		
						2	3,800,000		
				2	3,471,300	1	5,000,000		
						2	5,000,000		
						1	3,000,000		
				1	997,500				
				1	892,500	1	4,500,000		
		1	4,994,850	4	5,361,300	8	25,300,000		
		1	935,805			6	14,800,000		
		1	935,805			6	14,800,000		
		1	2,048,545	4	4,721,850	11	32,700,000		
						5	12,700,000		
		2	2,984,350	4	4,721,850	22	60,200,000		
		3	8,820,000			3	15,000,000		
		2	4,200,000						
		1	4,620,000			2	10,000,000		
						1	5,000,000		
		3	8,820,000			3	15,000,000		
		9	19,456,750	11	12,708,150	34	103,000,000		

(2) 緊急治山等事業、施設災害復旧事業および県単治山事業実績

(単位:円)

事務所別	市町村別	治山調査(工事)		治山調査(委託)		計		総計	
		箇所	事業費	箇所	事業費	箇所	事業費	箇所	事業費
	平成13年度			4	1,370,000	105	295,850,000	264	5,810,828,000
	平成14年度			4	1,092,000	99	317,294,100	246	5,137,185,100
	平成15年度	1	315,000	3	1,060,500	93	361,590,574	237	4,266,759,574
	平成16年度	1	252,000	3	892,500	96	346,800,974	240	4,130,243,974
	平成17年度	1	189,000	3	735,000	103	356,242,947	233	3,525,483,947
		箇所	本工事費等	箇所	本工事費等	箇所	本工事費等	箇所	本工事費等
魚津	魚津市					7	16,056,800	13	191,456,800
	滑川市					2	2,463,300	2	2,463,300
	黒部市計					6	39,645,850	14	222,245,850
	(黒部市)					4	31,728,850	6	62,528,850
	(宇奈月町)					2	7,917,000	8	159,717,000
	入善町							3	63,000,000
	朝日町					5	4,152,750	12	119,852,750
	計					20	62,318,700	44	599,018,700
富山	富山市計					23	102,247,010	47	596,435,172
	(富山市)					1	4,994,850	1	4,994,850
	(大沢野町)					3	19,798,300	5	35,298,300
	(大山町)					4	18,794,000	13	164,582,162
	(八尾町)					7	39,528,200	14	249,028,200
	(婦中町)					1	1,976,710	1	1,976,710
	(山田村)					6	14,154,950	9	103,754,950
	(細入村)					1	3,000,000	4	36,800,000
	舟橋村								
	上市町					1	997,500	10	229,564,700
	立山町					5	17,564,487	17	352,109,033
計					29	120,808,997	74	1,178,108,905	
高岡	高岡市計					8	16,608,355	14	180,208,355
	(高岡市)					7	15,735,805	11	153,135,805
	(福岡町)					1	872,550	3	27,072,550
	氷見市					22	82,084,395	30	231,184,395
	小矢部市					8	29,838,100	16	213,938,100
	射水市計								
	(新湊市)								
	(小杉町)								
	(大門町)								
	(下村)								
(大島町)									
計					38	128,530,850	60	625,330,850	
砺波	砺波市計					1	2,193,450	5	106,193,450
	(砺波市)							1	4,800,000
	(庄川町)					1	2,193,450	4	101,393,450
	南砺市計	1	189,000	3	735,000	15	42,390,950	50	913,696,210
	(城端町)					4	13,771,800	7	72,471,800
	(平村)			2	420,000	3	1,233,750	10	175,533,750
	(上平村)							3	123,400,000
	(利賀村)			1	315,000	5	15,250,000	21	358,403,260
	(井波町)								
	(井口村)								
	(福野町)								
(福光町)	1	189,000			3	12,135,400	9	183,887,400	
計	1	189,000	3	735,000	16	44,584,400	55	1,019,889,660	
合計	1	189,000	3	735,000	103	356,242,947	233	3,422,348,115	

(3) 山地災害危険地区数

(単位：箇所数)

事務 務別	市町村別	崩壊土砂流出危険地区		山腹崩壊危険地区		地すべり発生危険地区		なだれ危険箇所		計		合 計
		国有林	民有林	国有林	民有林	国有林	民有林	国有林	民有林	国有林	民有林	
	平成13年度	48	1,092	31	896		223	3	737	82	2,948	3,030
	平成14年度	47	1,092	31	896		223	3	734	81	2,945	3,026
	平成15年度	47	1,096	31	902		223	3	734	81	2,955	3,036
	平成16年度	47	1,096	31	903		224	3	734	81	2,957	3,038
	平成17年度	47	1,096	31	904		228	3	734	81	2,962	3,043
魚 津	魚津市	3	58	1	43		10		28	4	139	143
	滑川市		4		7		6				17	17
	黒部市計	9	48	6	43		9	2	21	17	121	138
	(黒部市)	1	16	1	15		7		3	2	41	43
	(宇奈月町)	8	32	5	28		2	2	18	15	80	95
	入善町		1		4						5	5
	朝日町	6	51		49		19		23	6	142	148
計	18	162	7	146		44	2	72	27	424	451	
富 山	富山市計	5	293	4	182		43		206	9	724	733
	(富山市)				8						8	8
	(大沢野町)		25		17				21		63	63
	(大山町)		112		63		4		39		218	218
	(八尾町)	2	107	2	42		29		88	4	266	270
	(婦中町)		10		10		1		10		31	31
	(山田村)		15		11		9		22		57	57
	(細入村)	3	24	2	31				26	5	81	86
	舟橋村											
	上市町	3	50	2	31		6		11	5	98	103
立山町	1	52	6	40		8		26	7	126	133	
計	9	395	12	253		57		243	21	948	969	
高 岡	高岡市計		64		57		11		39		171	171
	(高岡市)		33		43		5		14		95	95
	(福岡町)		31		14		6		25		76	76
	氷見市		95		127		45		70		337	337
	小矢部市		37		24		33		18		112	112
	射水市計		1		14				2		17	17
	(新湊市)											
	(小杉町)		1		13				2		16	16
	(大門町)				1						1	1
	(下村)											
(大島町)												
計		197		222		89		129		637	637	
砺 波	砺波市計		38		47		8		30		123	123
	(砺波市)		26		16		5		16		63	63
	(庄川町)		12		31		3		14		60	60
	南砺市計	20	304	12	236		30	1	260	33	830	863
	(城端町)		18		18				3		39	39
	(平村)		40		43		8		55		146	146
	(上平村)	7	39	6	40		1		40	13	120	133
	(利賀村)	1	132		74		10	1	121	2	337	339
	(井波町)		9		6				5		20	20
	(井口村)		3		1		1		2		7	7
	(福野町)		2		4		1		1		8	8
(福光町)	12	61	6	50		9		33	18	153	171	
計	20	342	12	283		38	1	290	33	953	986	
合 計	47	1,096	31	904		228	3	734	81	2,962	3,043	

資料 県森林政策課調

15 保安林

(1) 保安林の種類別面積表①

事務所別	市町村別	総 数			水源かん養			土砂流出防備			土砂崩壊防備			飛砂防備		
		合計	国有林	民有林	合計	国	民	合計	国	民	合計	国	民	合計	国	民
	平成13年度	(236,633) 195,279	(15,202) 104,616	(8,461) 90,663	80,865	35,073	45,792	(4,453) 111,270	(4,453) 69,511	41,759	581	4	577	92	7	85
	平成14年度	(23,662) 195,395	(15,202) 104,639	(8,460) 90,756	80,884	35,073	45,811	(4,453) 111,316	(4,453) 69,534	41,782	586	4	582	92	7	85
	平成15年度	(2,362) 195,535	(15,202) 104,639	(8,460) 90,896	80,947	35,073	45,874	(4,453) 111,394	(4,453) 69,534	41,860	586	4	582	90	7	83
	平成16年度	(23,662) 195,821	(15,202) 104,640	(8,460) 9,118	81,061	35,073	45,988	(4,453) 111,565	(4,453) 69,535	42,030	589	4	585	90	7	83
	平成17年度	(23,679) 195,912	(15,202) 104,640	(8,477) 91,272	81,078	35,073	46,005	(4,453) 111,636	(4,453) 69,535	42,101	589	4	585	90	7	83
魚津	魚津市	(1,754) 9,254	(1,717) 4,343	(37) 4,911	4,480	1,717	2,763	(1,717) 4,732	(1,717) 2,626	2,106	19		19	2		2
	滑川市	67		67				59		59	3		3	5		5
	黒部市	(227) 31,928	26,124	(227) 5,804	3,470	656	2,814	28,312	25,466	2,846	55		55	9		9
	(黒部市)	(227) 1,967	656	(227) 1,311	1,637	656	981	314		314	7		7	9		9
	(宇奈月町)	29,961	25,468	4,493	1,833		1,833	27,998	25,466	2,532	48		48			
	入善町	(22) 586	(22) 22	564	471	22	449	(22) 87	(22) 87					16		16
	朝日町	17,815	13,182	4,633	3,036	390	2,646	14,680	12,792	1,888	31		31	3		3
	小 計	(2,003) 59,650	(1,739) 43,671	(264) 15,979	11,457	2,785	8,672	(1,739) 47,870	(1,739) 40,884	6,986	108		108	35		35
富山	富山市	(7,805) 63,027	(1,704) 27,930	(6,101) 35,097	42,731	23,434	19,297	(1,704) 19,304	(1,704) 4,483	14,821	184		184	11		11
	(富山市)	69	10	59	3		3	8		8	7		7	11		11
	(大沢野町)	1,246	145	1,101	578		578	557	142	415	8		8			
	(大山町)	(4,941) 47,392	23,114	(4,941) 24,278	34,226	20,324	13,902	13,086	2,790	10,296	31		31			
	(八尾町)	(2,811) 11,322	(1,704) 3,670	(1,107) 7,652	6,815	2,556	4,259	(1,704) 4,187	(1,704) 1,114	3,073	63		63			
	(婦中町)	33		33				20		20	13		13			
	(山田村)	(53) 657		(53) 657	20		20	570		570	11		11			
	(細入村)	2,308	991	1,317	1,089	554	535	876	437	439	51		51			
	舟橋村															
	上市町	(823) 13,312	(802) 7,417	(21) 5,895	5,418	3,220	2,198	(802) 7,859	(802) 4,197	3,662	22		22			
	立山町	(10,808) 20,578	(10,749) 16,576	(59) 4,002	2,590	1,138	1,452	17,936	15,438	2,498	49		49			
小 計	(19,436) 96,917	(13,255) 51,923	(6,181) 44,994	50,739	27,792	22,947	(2,506) 45,099	(2,506) 24,118	20,981	255		255	11		11	

資料 県森林政策課調

(注) 上段()書きは兼種保安林面積で外数

(単位:ha)

防風			潮害防備			干害防備			なだれ防止			魚つき			航行目標			保 健			風致		
合計	国	民	合計	国	民	合計	国	民	合計	国	民	合計	国	民	合計	国	民	合計	国	民	合計	国	民
47	13	34	11		11	29		29	2,206	8	2,198	68		68	1		1	(19,210)	(10,749)	(8,461)			
																		84		84	25		25
47	13	34	12		12	74		74	2,207	8	2,199	67		67	1		1	(19,209)	(10,749)	(8,460)			
																		84		84	25		25
47	13	34	13		13	74		74	2,207	8	2,199	67		67	1		1	(19,209)	(10,749)	(8,460)			
																		84		84	25		25
47	13	34	12		12	74		74	2,207	8	2,199	66		66	1		1	(19,209)	(10,749)	(8,460)			
									(17)		(17)							84		84	25		25
47	13	34	13		13	74		74	2,209	8	2,201	66		66	1		1	(19,209)	(10,749)	(8,460)			
																		84		84	25		25
									20		20				1		1	(37)		(37)			
									82	2	80							(227)		(227)			
																		(227)		(227)			
									82	2	80												
			11		11				1		1												
			2		2				63		63												
			13		13				166	2	164				1		1	(264)		(264)			
26	13	13				74		74	660		660							(6,101)		(6,101)			
																		20		20	17		17
23	10	13																					
																					17		17
3	3					74		74	26		26												
									49		49							(4,941)		(4,941)			
									237		237							(1,107)		(1,107)			
																		20		20			
									56		56							(53)		(53)			
									292		292												
									13		13							(21)		(21)			
									3		3							(10,808)	(10,749)	(59)			
26	13	13				74		74	676		676							(16,930)	(10,749)	(6,181)			
																		20		20	17		17

(平成18年3月31日現在)

(1)保安林の種類別面積表②

事務所別	市町村別	総 数			水源かん養			土砂流出防備			土砂崩壊防備			飛砂防備		
		合計	国有林	民有林	合計	国	民	合計	国	民	合計	国	民	合計	国	民
高	高岡市	901		901	732		732	125		125	28		28	12		12
	(高岡市)	393		393	287		287	73		73	19		19	12		12
	(福岡町)	508		508	445		445	52		52	9		9			
	氷見市	890	7	883	265		265	441		441	72		72	32	7	25
	小矢部市	738		738	341		341	360		360	14		14			
	射水市	16		16							16		16			
	(新湊市)															
	(小杉町)	12		12							12		12			
	(大門町)	4		4							4		4			
	(下村)															
岡	(大島町)															
小計	2,545	7	2,538	1,338		1,338	926		926	130		130	44	7	37	
砺	(192)		(192)													
	砺波市	374		374	107		107	220		220	25		25			
	(94)		(94)													
	(砺波市)	126		126	93		93	26		26	7		7			
	(98)		(98)													
	(庄川町)	248		248	14		14	194		194	18		18			
	(2,048)	(208)	(1,840)				(208)	(208)								
	南砺市	36,426	9,039	27,387	17,437	4,496	12,941	17,521	4,533	12,988	71	4	67			
	(155)		(155)													
	(城端町)	2,449	17	2,432	2,128	17	2,111	198		198	8		8			
	(23)		(23)													
	(平村)	5,869	101	5,768	664		664	4,816	101	4,715	9		9			
	(1,376)		(1,376)													
(上平村)	7,968	3,256	4,712	1,088	650	438	6,475	2,606	3,869	6		6				
(226)	(178)	(48)				(178)	(178)									
(利賀村)	13,807	2,291	11,516	9,265	1,534	7,731	4,098	757	3,341	20		20				
(井波町)	530		530	369		369	156		156	4		4				
(168)	(30)	(138)				(30)	(30)									
(井口村)	693	62	631	595	62	533	98		98							
(福野町)	27		27				22		22	5		5				
(100)		(100)														
(福光町)	5,083	3,312	1,771	3,328	2,233	1,095	1,658	1,069	589	19	4	15				
(2,240)	(208)	(2,032)				(208)	(208)									
小計	36,800	9,039	27,761	17,544	4,496	13,048	17,741	4,533	13,208	96	4	92				

資料 県森林政策課調

(注) 上段()書きは兼種保安林面積で外数

(単位:ha)

防風			潮害防備			干害防備			なだれ防止			魚つき			航行目標			保 健			風致		
合計	国	民	合計	国	民	合計	国	民	合計	国	民	合計	国	民	合計	国	民	合計	国	民	合計	国	民
									2		2	2		2									
												2		2									
									2		2												
									16		16	64		64									
									10		10						5		5	8		8	
									28		28	66		66			5		5	8		8	
									22		22					(192)		(192)					
																(94)		(94)					
																(98)		(98)					
									22		22												
								(17)		(17)						(1,823)		(1,823)					
21		21						1,317	6	1,311						59		59					
																(155)		(155)					
								115		115													
																(23)		(23)					
								378		378						2		2					
								(17)		(17)						(1,359)		(1,359)					
21		21						361		361						17		17					
																(48)		(48)					
								424		424													
									1		1												
																(138)		(138)					
																(100)		(100)					
								38	6	32						40		40					
								(17)		(17)						(2,015)		(2,015)					
21		21						1,339	6	1,333						59		59					

(平成18年3月31日現在)

(2)保安林の解除実績表

区 分	平成 13 年度			平成 14 年度		
	国有林	民有林	計	国有林	民有林	計
水源かん養保安林		1	1		3	3
土砂流出防備保安林					7	7
土砂崩壊防備保安林						
飛砂防備保安林						
防風保安林						
潮害防備保安林						
なだれ防止保安林						
魚つき保安林					1	1
航行目標保安林						
保健保安林					(1)	(1)
風致保安林						
合 計		1	1		(1) 11	(1) 11

資料 県森林政策課調

上段()書きは兼種保安林面積で外数

(3) 林地開発許可状況

事務所別	市町村別	合 計		工場、事業用地の造成		住宅用地の造成		別荘用地の造成		ゴルフ場の設置	
		件数	面積	件数	面積	件数	面積	件数	面積	件数	面積
	平成13年度	3	8								
	平成14年度	2	8								
	平成15年度	5	19								
	平成16年度	5	14	1	3						
	平成17年度	3	13	2	10						
魚津	魚津市	1	3								
	滑川市										
	黒部市計										
	(黒部市)										
	(宇奈月町)										
	入善町										
	朝日町										
	計	1	3								
富山	富山市計	2	10	2	10						
	(富山市)										
	(大沢野町)										
	(大山町)										
	(八尾町)	2	10	2	10						
	(婦中町)										
	(山田村)										
	(細入村)										
	舟橋村										
	上市町										
	立山町										
計	2	10	2	10							
高岡	高岡市計										
	(高岡市)										
	(福岡町)										
	氷見市										
	小矢部市										
	射水市計										
	(新湊市)										
	(小杉町)										
	(大門町)										
	(下村)										
	(大島町)										
計											
砺波	砺波市計										
	(砺波市)										
	(庄川町)										
	南砺市計										
	(城端町)										
	(平村)										
	(上平村)										
	(利賀村)										
	(井波町)										
	(井口村)										
	(福野町)										
(福光町)											
計											

(4) 林地開発連絡調整状況

別事務所	市町村別	合計		工場、事業所用地の造成		学校、博物館用地の造成		住宅用地の造成		公園、運動場等の造成		農用地の造成	
		件数	面積	件数	面積	件数	面積	件数	面積	件数	面積	件数	面積
	平成13年度	17	6	1	1								
	平成14年度	11	21	1	17								
	平成15年度	1	2							1	2		
	平成16年度	1	7	1	7								
	平成17年度	1	4										
魚津	魚津市												
	滑川市												
	黒部市計												
	(黒部市)												
	(宇奈月町)												
	入善町	1	4										
	朝日町												
	計	1	4										
富山	富山市計												
	(富山市)												
	(大沢野町)												
	(大山町)												
	(八尾町)												
	(婦中町)												
	(山田村)												
	(細入村)												
	舟橋村												
	上市町												
	立山町												
	計												
高岡	高岡市計												
	(高岡市)												
	(福岡町)												
	氷見市												
	小矢部市												
	射水市計												
	(新湊市)												
	(小杉町)												
	(大門町)												
	(下村)												
	(大島町)												
	計												
砺波	砺波市計												
	(砺波市)												
	(庄川町)												
	南砺市計												
	(城端町)												
	(平村)												
	(上平村)												
	(利賀村)												
	(井波町)												
	(井口村)												
	(福野町)												
	(福光町)												
計													

16 鳥獣保護及び狩猟

(1) 狩猟者登録証交付状況

(単位: 件, 千円)

年度及び 交付先	総 数			網・わな猟			第一種銃猟			第二種銃猟		
	件数	税額	交 付 手数料	件数	税額	交 付 手数料	件数	税額	交 付 手数料	件数	税額	交 付 手数料
平成13年度	1,305	19,360.0	2,479.5	75	1,226.5	142.5	1,073	17,270.0	2,038.7	157	863.5	298.3
平成14年度	1,248	18,513.0	2,371.2	82	1,331.0	155.8	1,017	16,362.5	1,932.3	149	819.5	283.1
平成15年度	1,230	18,100.5	2,337.0	87	1,413.5	165.3	983	15,807.0	1,867.7	160	880.0	304.0
平成16年度	1,081	17,149.0	2,053.9	88	1,424.5	167.2	972	15,609.0	1,846.8	21	115.5	39.9
平成17年度	1,043	16,494.5	1,981.7	87	1,397.0	165.3	935	14,982.0	1,776.5	21	115.5	39.9
本庁(県外)	174			-			173			1		
魚 津	183			5			177			1		
富 山	348			28			308			12		
高 岡	253			46			202			5		
砺 波	85			8			75			2		

(2) 狩猟者登録を受けた者による鳥類捕獲数

(単位:羽)

年度	鳥 類								
	ゴイサギ	キジ	ヤマドリ	カモ類	シギ類	キジバト	カラス類	スズメ類	その他
平成13年度	7	3,843	1,040	6,956	82	542	1,353	4,762	1,550
平成14年度	13	3,544	1,096	5,716	82	461	1,342	2,870	1,175
平成15年度	1	3,074	690	5,966	31	314	934	2,089	1,049
平成16年度	0	2,044	896	5,167	36	135	455	1,012	467
平成17年度	5	2,127	393	5,632	24	114	638	759	158

(3) 狩猟者登録を受けた者による獣類捕獲数

(単位:頭)

年度	獣 類								
	クマ	キツネ	タヌキ	アナグマ	テン	リス類	オスイタチ	ノウサギ	その他
平成13年度	30	8	249	14	30	—	7	246	70
平成14年度	15	13	179	9	28	—	3	250	124
平成15年度	32	4	131	12	18	—	—	146	89
平成16年度	2	8	188	10	22	—	2	135	129
平成17年度	27	5	122	—	9	1	3	145	138

(4) 有害鳥獣として捕獲された鳥類

(単位:羽)

年度	鳥 類								
	総 数	キジ	カモ類	ムクドリ	キジバト	カラス類	スズメ類	ドバト	その他
平成13年度	9,355	—	230	2,080	18	4,158	2,179	91	599
平成14年度	6,838	30	269	1,180	21	4,255	545	41	497
平成15年度	8,070	—	298	1,643	7	4,833	300	48	941
平成16年度	5,193	—	213	293	5	3,775	—	30	877
平成17年度	7,159	—	296	1,514	13	4,669	—	2	665

(5) 有害鳥獣として捕獲された獣類

(単位:頭)

年度	獣 類								
	総数	クマ	キツネ	タヌキ	ノウサギ	ノネコ	ノイヌ	サル	その他
平成13年度	276	26	—	—	44	—	—	201	5
平成14年度	280	33	—	—	35	—	—	212	—
平成15年度	268	27	—	—	44	—	—	196	1
平成16年度	348	121	—	—	23	—	—	199	5
平成17年度	245	24	—	8	14	—	—	178	21

※サルの捕獲は、平成16年度よりニホンザル保護管理計画に基づく個体数調整を目的とする捕獲を含む。

資料 県自然保護課調

(6)鳥獣保護区等一覧表(平成18年3月31日現在)

1. 鳥獣保護区

(単位:ha)

名称	所在地	面積	設定期間	名称	所在地	面積	設定期間
北アルプス (国指定)	朝日町 黒部市 立山町 富山市	64,819 (特保 13,729)	平成16年11月1日から 平成26年10月31日まで	白木峰	富山市	4,590	平成8年11月15日から 平成18年10月31日まで
城山	朝日町	293	平成8年11月1日から 平成18年10月31日まで	奥神通	富山市	460	平成8年11月15日から 平成18年10月31日まで
大平	朝日町	2,274	平成8年11月1日から 平成18年10月31日まで	奥五位	高岡市	280	平成8年11月15日から 平成18年10月31日まで
大笠	南砺市	1,653 (特保230)	平成8年11月1日から 平成18年10月31日まで	医王山	南砺市	1,690	平成8年11月15日から 平成18年10月31日まで
小口川	富山市	1,871	平成8年11月1日から 平成18年10月31日まで	小川	朝日町	600	平成8年11月15日から 平成18年10月31日まで
氷見海岸	氷見市 高岡市	6,905 (特保1)	平成8年11月1日から 平成18年10月31日まで	小谷川	南砺市	1,500	平成9年11月15日から 平成19年10月31日まで
愛本	黒部市	298	平成11年11月1日から 平成21年10月31日まで	俱利伽羅	小矢部市	855	平成10年11月15日から 平成20年11月14日まで
上市	上市町	630	平成15年11月1日から 平成25年10月31日まで	朝日山	氷見市	716	平成14年11月1日から 平成22年10月31日まで
二上山	高岡市	684 (特保164)	平成15年11月1日から 平成25年10月31日まで	東福寺	滑川市	180	平成16年11月1日から 平成26年10月31日まで
呉羽山	富山市	450	平成16年11月1日から 平成26年10月31日まで	ねいの里	富山市	50 (特保13)	平成16年11月1日から 平成26年10月31日まで
南蟹谷	南砺市	1,070	平成16年11月1日から 平成26年10月31日まで	野鳥の園	富山市	98	平成9年11月1日から 平成19年10月31日まで
有峰	富山市	7,500 (特保760)	平成17年11月1日から 平成27年10月31日まで	田尻池	富山市	5	平成10年11月15日から 平成20年11月14日まで
利賀	南砺市 砺波市	1,100	平成8年11月1日から 平成18年10月31日まで	大辻山	上市町	1,877	平成12年11月1日から 平成22年10月31日まで
座主坊	立山町	450	平成8年11月1日から 平成18年10月31日まで	黒部川河口	黒部市 入善町	68	平成14年11月1日から 平成24年10月31日まで
頼成山	砺波市	160	平成10年11月1日から 平成20年10月31日まで	増山	砺波市	372	平成15年11月1日から 平成25年10月31日まで
八乙女山	南砺市	388	平成11年11月1日から 平成21年10月31日まで	宮島峽	小矢部市 高岡市	614	平成16年11月1日から 平成26年10月31日まで
天神山	魚津市	850	平成12年11月1日から 平成22年10月31日まで	桜ヶ池	南砺市	130	平成17年11月1日から 平成27年10月31日まで
縄ヶ池	南砺市	625	平成16年11月1日から 平成26年10月31日まで	小瀬	南砺市	1,080 (特保3)	平成14年11月1日から 平成19年10月31日まで
吉峰	立山町	70 (特保25)	平成17年11月1日から 平成27年10月31日まで	神通川河口	富山市	75	平成14年11月1日から 平成24年10月31日まで
高岡古城 公園	高岡市	23	平成17年11月1日から 平成27年10月31日まで	庄川下流	高岡市 射水市	88	平成15年11月1日から 平成25年10月31日まで
計						107,413 (14,925)	

2. 休猟区

(単位:ha)

名称	所在地	面積	設定期間	名称	所在地	面積	設定期間
山崎	朝日町	1,000	平成15年11月15日から 平成18年11月14日まで	中田	高岡市	779	平成16年11月15日から 平成19年11月14日まで
上野方	魚津市	1,080	平成15年11月15日から 平成18年11月14日まで	射水市	射水市		
南加積	滑川市	1,000	平成15年11月15日から 平成18年11月14日まで	碓氷	氷見市	1,062	平成16年11月15日から 平成19年11月14日まで
利田	上市町	1,000	平成15年11月15日から 平成18年11月14日まで	養谷	南砺市	838	平成16年11月15日から 平成19年11月14日まで
小原	富山市	980	平成15年11月15日から 平成18年11月14日まで	東福寺	滑川市	920	平成17年11月15日から 平成20年11月14日まで
上利賀	南砺市	1,100	平成15年11月15日から 平成18年11月14日まで	音川西	上市町	730	平成17年11月15日から 平成20年11月14日まで
荻生・若栗	黒部市	870	平成16年11月15日から 平成19年11月14日まで	鍋谷	富山市	625	平成17年11月15日から 平成20年11月14日まで
極楽坂山	富山市	1,900	平成16年11月15日から 平成19年11月14日まで	宿坊	富山市	190	平成17年11月15日から 平成20年11月14日まで
八木山	富山市	950	平成16年11月15日から 平成19年11月14日まで	五十里	高岡市	920	平成17年11月15日から 平成20年11月14日まで
卯花	富山市	1,790	平成16年11月15日から 平成19年11月14日まで	津沢	小矢部市	1,572	平成17年11月15日から 平成20年11月14日まで
加賀沢	富山市	600	平成16年11月15日から 平成19年11月14日まで	高坪	南砺市	950	平成17年11月15日から 平成20年11月14日まで
				桑山	南砺市	854	平成17年11月15日から 平成20年11月14日まで
				計		21,710	

3. 銃猟禁止区域

(単位:ha)

名称	所在地	面積	設定期間	名称	所在地	面積	設定期間
庄川	南砺市	55	平成13年10月20日から 平成23年11月14日まで	泊	朝日町	343	平成11年11月15日から 平成21年11月14日まで
魚津	魚津市	1,160	平成11年11月15日から 平成21年11月14日まで	上市	上市町	274	平成11年11月15日から 平成21年11月14日まで
山田	富山市	487	平成13年10月20日から 平成23年11月14日まで	五百石	立山町	177	平成11年11月15日から 平成21年11月14日まで
小矢部川	小矢部市	2,106	平成14年11月15日から 平成24年11月14日まで	上滝	富山市	77	平成11年11月15日から 平成21年11月14日まで
呉羽	高岡市	828	平成8年11月15日から 平成18年11月14日まで	大沢野	富山市	278	平成11年11月15日から 平成21年11月14日まで
舟倉	富山市	1,200	平成8年11月15日から 平成18年11月14日まで	八尾井田	富山市	397	平成16年11月15日から 平成21年11月14日まで
婦中	富山市	611	平成11年11月15日から 平成21年11月14日まで	古里	富山市	77	平成11年11月15日から 平成21年11月14日まで
国東橋	高岡市	18	平成13年12月1日から 平成23年11月14日まで	千里	富山市	79	平成11年11月15日から 平成21年11月14日まで
				津沢	小矢部市	113	平成11年11月15日から 平成21年11月14日まで

名称	所在地	面積	設定期間	名称	所在地	面積	設定期間
国条橋	高岡市	12	平成13年12月1日から 平成23年11月14日まで	井波	南砺市	168	平成11年11月15日から 平成21年11月14日まで
富山	富山市 滑川市	8,528	平成14年11月15日から 平成24年11月14日まで	福野中部	南砺市	380	平成11年11月15日から 平成21年11月14日まで
小杉	射水市	1,198	平成14年11月15日から 平成24年11月14日まで	福光中部	南砺市	240	平成11年11月15日から 平成21年11月14日まで
北山田	南砺市	100	平成14年11月15日から 平成24年11月14日まで	城端	南砺市	170	平成11年11月15日から 平成21年11月14日まで
高塚	富山市	124	平成13年11月15日から 平成23年11月14日まで	神通川左岸	富山市	123	平成13年11月15日から 平成23年11月14日まで
福光	南砺市	100	平成17年11月15日から 平成27年11月14日まで	砺波東部	砺波市	227	平成13年11月15日から 平成23年11月14日まで
上市川ダム	上市町	113	平成9年11月15日から 平成19年11月14日まで	とやま・ふくおか 家族旅行村	高岡市	167	平成14年11月15日から 平成24年11月14日まで
富山空港	富山市	824	平成10年11月15日から 平成20年11月14日まで	婦中町 自 然公園	富山市	24	平成14年11月15日から 平成24年11月14日まで
あわすの平	富山市	1,110	平成10年11月15日から 平成20年11月14日まで	水橋	富山市	19	平成16年11月15日から 平成26年11月14日まで
富山新港	高岡市 射水市	2,638	平成14年11月15日から 平成24年11月14日まで	下熊野	富山市	744	平成17年11月15日から 平成27年11月14日まで
高岡	高岡市 射水市	3,617	平成10年11月15日から 平成20年11月14日まで	八木山	富山市	200	平成8年11月15日から 平成18年11月14日まで
滑川	滑川市	689	平成11年11月15日から 平成21年11月14日まで	雨晴	高岡市	106	平成8年11月15日から 平成18年11月14日まで
生地・石田	黒部市	661	平成11年11月15日から 平成21年11月14日まで	東五位・ 立野地区	高岡市	115	平成11年11月15日から 平成18年11月14日まで
三日市	黒部市	315	平成11年11月15日から 平成21年11月14日まで	戸出	高岡市	333	平成10年11月15日から 平成20年11月14日まで
宇奈月	黒部市	45	平成11年11月15日から 平成21年11月14日まで	中田	高岡市	305	平成9年11月15日から 平成19年11月14日まで
入善	入善町	348	平成11年11月15日から 平成21年11月14日まで	神通深谷	富山市	332	平成11年11月15日から 平成21年11月14日まで
氷見	氷見市	1,032	平成11年11月15日から 平成21年11月14日まで	舟橋	舟橋村 富山市 上市町	250	平成12年11月15日から 平成22年11月14日まで
大島・大門	射水市	354	平成11年11月15日から 平成21年11月14日まで	境	朝日町	261	平成12年11月15日から 平成22年11月14日まで
砺波	砺波市	250	平成11年11月15日から 平成21年11月14日まで	福沢	大山町	271	平成13年11月15日から 平成23年11月14日まで
庄川中部	砺波市	172	平成11年11月15日から 平成21年11月14日まで	寒江	富山市	44	平成14年11月15日から 平成24年11月14日まで
				神通川	富山市	141	平成14年11月15日から 平成24年11月14日まで
				計		35,130	

4. 銃猟制限区域

(単位:ha)

名称	所在地	面積	設定期間
中番	富山市 立山町	290	平成15年11月15日から 平成18年11月14日まで
計		290	

5. 指定猟法禁止区域

(単位:ha)

名称	所在地	面積	設定期間
神通川下流	富山市	118	平成17年4月1日から 期間定めず
計		118	

資料 県自然保護課調

17 緑化

(1) 緑の羽根募金状況

(単位:円)

年 度	募 金 額	使 用 内 訳	
		市町村緑推緑化事業費	県緑推緑化事業費
平成 4年次	15,224,145	8,831,550	6,392,595
平成 5年次	15,107,824	8,783,730	6,324,094
平成 6年次	15,148,058	10,024,900	5,123,158
平成 7年次	15,202,798	8,838,000	6,364,798
平成 8年次	15,693,846	8,837,273	6,856,573
平成 9年次	15,783,308	9,088,110	6,695,198
平成10年次	15,696,849	9,134,676	6,562,173
平成11年次	15,946,823	9,042,678	6,904,145
平成12年次	16,286,304	9,097,742	7,188,562
平成13年次	16,680,028	9,163,387	7,516,641
平成14年次	16,979,248	9,299,417	7,679,831
平成15年次	16,532,777	9,028,860	7,503,917
平成16年次	16,102,959	8,706,552	7,396,407
平成17年次	15,245,734	8,435,717	6,810,017
平成18年次	16,812,940	9,380,435	7,432,505

資料:(社)とやま緑化推進機構

18 試験研究

(1) 林業技術センター林業試験場

(ア) 試験研究テーマ(平成13～平成17年度)

テーマ名	実施年度	備考
(多雪地帯における森林の公益的機能の解明)		
酸性雨等実態調査	H2～	県 単
酸性雨等森林被害モニタリング調査	H2～H13	受 託
地すべり対策調査	H3～H17	県 単
衰退森林健全化対策事業	H4～H13	受 託
治山事業施工地における森林理水機能調査	H6～H19	県 単
立山ブナ林保全対策事業	H8～	〃
スギ花粉症対策事業	H9～	県 単(一部受託)
立山植生モニタリング調査	H10～	県 単
法面保護工施工地の評価判定調査	H10～	〃
遺伝子工学的的手法による優良な雄性不稔スギの選抜技術の 確立	H10～H14	〃
治山事業施工地における各種効果調査	H10～H14	〃
海岸保安林の保護管理に関する研究	H10～H14	〃
森林におけるメタン及び亜酸化窒素の吸収・排出量と施業 影響	H14～H16	受 託
森林吸収源計測活用体制整備事業	H14～H17	県 単(一部受託)
リモートセンシングを利用した森林被害発生予察システム の開発	H15～H17	県 単
ガス状ほう素化合物の植物影響	H15～H17	〃
グライド防止工施行地における植栽木の成長と木製構造物 の耐久性	H15～H17	〃
ナラ類の集団枯損被害防止技術の確立	H16～H18	国 補
スギ雄性不稔の品種改良と大量生産技術の確立	H16～H18	受 託
無花粉スギ「はるよこい」の増殖事業	H16～H18	県 単
ブナおよびナラ類の豊凶調査	H17～	〃
(森林の多様な機能に着目した育成管理技術の開発)		
広葉樹の育苗に関する研究	H6～H13	県 単
里山二次林における有用広葉樹育成技術の開発	H10～H17	〃
積雪地帯におけるスギ人工林の施業技術の高度化	H10～H17	〃
長伐期施業に対応する森林管理技術の開発に関する調査	H11～H15	国 補
多様な広葉樹林の育成管理技術の開発	H12～H15	〃
コナラ林再生実証試験	H14～H18	県 単
スギ人工林主伐後の森林管理に関する研究	H16～	〃

テーマ名	実施年度	備 考
県内産種子による広葉樹苗木の生産技術の確立	H16～H18	〃
有峰における森林整備事業の効果測定調査	H16～H18	〃
カワイダニスギ林における冠雪害の危険度推定法の確立	H16～H18	国 補
富山県のスギ林における台風害と林木および地形要因の関係 (中山間地域における特用林産物生産の推進)	H17	県 単
ニュータイプきのこの資源利用と生産技術の開発	H8～H15	国 補
腐生性きのこ栽培の安定生産技術の開発	H9～H13	県 単
中山間地域資源生産安定技術開発	H11～H16	〃
中山間地の未利用地を活用した山菜類の省力・軽労化 栽培及び品質評価と加工技術の開発	H11～H13	国 補
ギョウジャニンニクの生育良質系統及び生体機能調節物質 多産系統の高速増殖試験	H12～H14	県 単
海洋深層水利用によるタラノメ促成栽培の検討	H13～H15	〃
ギョウジャニンニク等山菜類の種苗供給	H14～H18	〃
組織培養と休眠覚醒解明によるギョウジャニンニクの収穫 までの期間短縮技術の開発	H15～H17	〃
深層水を利用したきのこ栽培	H16～H18	〃
シイタケ廃菌床等を利用したヤマブシタケ栽培技術の開発	H17～H19	国 補
中山間地域の森林内の林床を利用した山菜類の栽培技術の開発	H17～H21	県 単

(2) 林業技術センター木材試験場

(ア) 試験研究テーマ(平成13～平成17年度)

テーマ名	実施年度	備 考
(県産材・北洋材の品質保証と高機能製品への利用推進)		
地域材を利用した高信頼性構造用材の開発	H10～H14	国 補
シベリア産カラマツを用いた高耐久集成材の開発	H11～H14	県 単
スギ間伐材による良施工性治山用木製品の開発 ーグライド防止木製品の開発ー	H11～H15	〃
林地残材、加工廃材等の地域循環型利活用技術の開発	H12～H14	〃
北洋材製材工場への乾燥システム導入技術の開発	H13～H14	〃
間伐丸棒の品質保証技術の確立と杭基礎構法の開発	H13～H15	国 補
環境負荷の少ない木材保存処理技術の開発	H13～H17	共 同
県産広葉樹・スギ材を用いたユニット化木製玩具の開発	H15～H16	県 単
廃食用油を用いた環境にやさしい木材防腐剤の開発	H15～H16	〃
野外暴露評価に基づいた高耐久木製品の開発	H15～H16	共 同
県産スギ間伐材を用いたパイプ型部材の開発とトラス工法 への応用	H15～H17	〃
スギ間伐材による良施工性治山用木製品の開発 ー簡易施行型海岸防風柵の開発ー	H15～H17	県 単
県産スギ集成材の製品化技術とバイオマス利用技術	H16	県 単
柿渋などを用いた木材の耐久性向上技術の開発	H16～H17	共 同
スギ間伐材による良施工性治山用木製品の開発 ー木製なだれ防止柵の開発ー	H16～H18	県 単
機能性薄膜を転写した室内環境向上ボカスギ内装材の開発	H16～H18	国庫受託
北洋材を用いた高耐久外装材の開発	H16～H19	県 単
廃食用油からの木材保存剤の創製と国産材エクステリア の高耐久化	H17～H19	国庫受託
(富山の気候・風土に適した木造建築物の開発)		
地域材を用いた在来軸組工法の合理的接合技術の開発	H12～H14	県 単
大断面異樹種積層材の構造設計技術の開発	H13～H16	共 同
長期耐用住宅の部材・工法開発	H13～H16	受 託
木質構造に最適な新制振技術の開発	H14～H16	国庫受託
伝統建築物の耐久性評価	H15～H16	共 同
揮発性有機化合物 (VOC) を除去する木質内装材の開発	H15～H18	県 単
伝統的な建築物の劣化状況の調査	H16	〃
施工性と意匠性に配慮したモーメント抵抗接合部の開発	H17	共 同
県産スギを活かした積雪・地震に強い住宅工法の開発	H17～H19	県 単
スギ等地域材を用いた構造用新材料の開発と評価	H17～H19	受 託

テーマ名	実施年度	備 考
(木質資源循環利用の推進)		
木質炭化物を添加した高機能樹皮堆肥の開発	H11～H13	県 単
木質廃材の部分液化技術による生分解性成型品の開発	H12～H14	〃
建築廃材等の低品位木材の炭化及び製品化技術の開発	H12～H14	受 託
建築廃材のリサイクル技術の開発	H12～H16	〃
木材の液化処理によるCCA等防腐薬剤の抽出技術の開発	H14	共 同
畦畔緑化資材の製造および品質管理技術の開発	H15	〃
木質廃材を活用したコロイダル燃料の開発	H15～H16	県 単
建築廃材炭化物の機能性向上技術の開発	H15～H17	共 同
木材液化物によるリサイクル対応断熱パネルの開発	H15～H17	県 単
保存処理建築廃材のリサイクル利用法の開発	H17～H18	〃
木質廃材のエネルギー利用技術の開発	H17～H19	〃

(イ)試験地の概要

テーマ名	所在地	面積(m ²)	設定年度	備考
耐久性試験	射水市黒河新4940 林業技術センター 木材試験場構内	400	S55	カラマツ, エゾマツ, ベイツガ タテヤマスギ, マアテ (防腐剤の効果試験)
暴露試験	長野県小県郡真田町長	89	H16	木材の耐久性試験
〃	沖縄県八重山郡与那国町	625	H16	〃

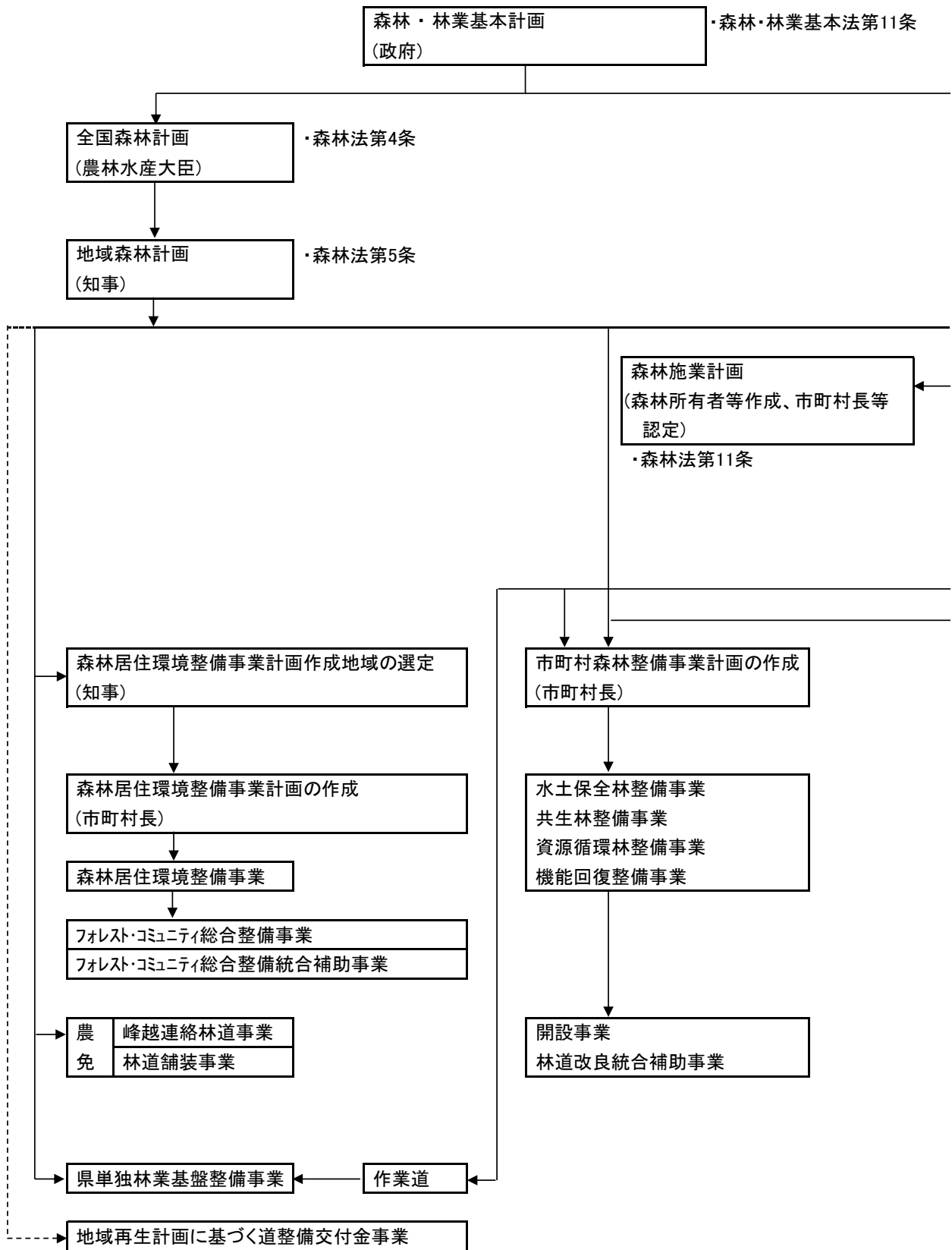
19 付 表

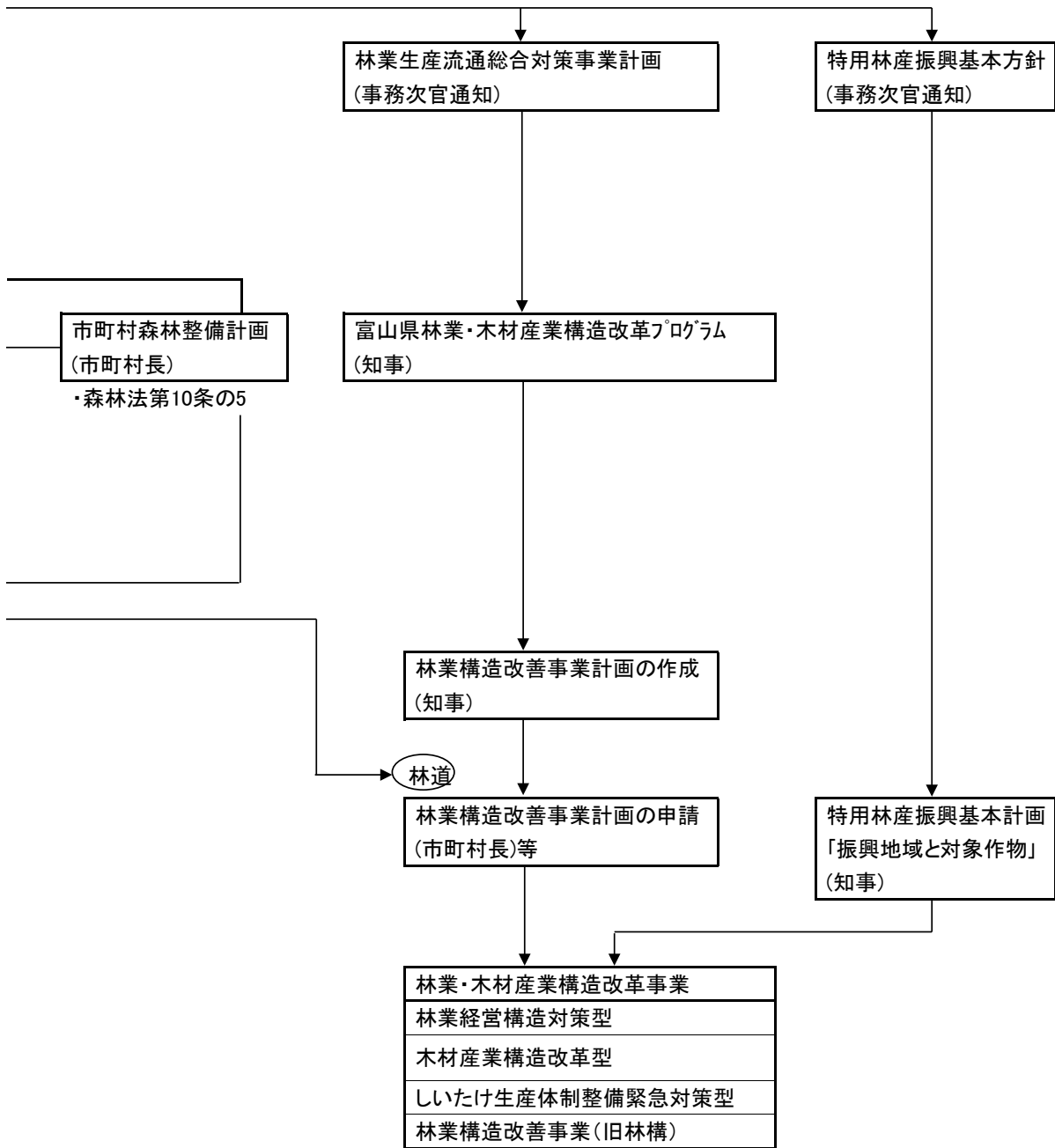
(1)林業行政年表

年 度	林 業 の 施 策	林 業 の 施 策
	国	富 山 県
13	<ul style="list-style-type: none"> ・ 森林・林業基本法の改正(H13. 7. 11) ・ 森林法の改正(H13.7.11 H14. 2. 8) ・ 森林・林業基本計画の策定(H13.10.26) 	<ul style="list-style-type: none"> ・ 神通川地域森林計画の樹立(H13.12.26) ・ 広域基幹林道 鳥帽子山線開通(H13.10.23) ・ 富山県林道網整備計画完成(H14.2) ・ 森とまち・海をつなぐ交流支援事業(神通川・庄川流域開始) ・ 森林サポーターの養成開始 ・ とやま森林浴の森の追加選定(H13.12.28) ・ 地域防災対策総合治山(朝日町「南保」)開始 ・ 水源森林総合整備事業(宇奈月町「尾ノ沼」、上市町「小又川」)開始 ・ (富山県)木材試験場再整備基本計画の策定 ・ 県版レッドデータブック作成 ・ 第9次鳥獣保護事業計画策定 ・ ニホンザル保護管理計画策定検討委員会設置 ・ 中部北陸自然歩道コースガイド作成 ・ ジュニアナチュラリスト養成コースⅡの開講
14	<ul style="list-style-type: none"> ・ 生しいたけ等に係るセーフガード暫定措置の発動(4月23日～11月8日) ・ 地球温暖化防止森林吸収源10ヵ年対策策定(12月26日) ・ 緑の雇用担い手対策始まる(14年度補正予算) ・ 造林事業の体系見直し(森林環境整備事業及び森林居住環境整備事業に再編) ・ 特殊法人等の見直しに関連して「大規模林道事業の整備のあり方検討委員会」が設置される(8月28日) 	<ul style="list-style-type: none"> ・ 森林整備地域活動支援交付金事業開始(平成14年から18年まで) ・ 木材管理センター30周年記念 ・ 市町村森林整備事業計画の作成 ・ むらづくり維新 森林・山村・都市共生事業(朝日町)実施 ・ 林業地域総合整備事業(魚津市「魚津・黒部・宇奈月」地区)開始 ・ 森林基幹道「城福線(城端町、福光町)」、「坪野蓬沢線(上市町)」、ふるさと林道「新村線(立山町)」開通 ・ 地域防災対策総合治山事業(立山町「大観峯」)開始 ・ 水源地域森林総合整備事業(利賀村「中村」、福岡町「沢川」)開始 ・ 集落水源山地整備事業(平村「大崩島」、福光町「山本」)開始 ・ 富山県林地開発許可制度事務取扱要領の改正(4月1日) ・ フォレストリーダ52名認定
14		<ul style="list-style-type: none"> ・ 富山県有峰ふるさと自然公園条例廃止(7月1日施行 富山県有峰森林文化村条例制定に伴い廃止) ・ 有峰森林文化村が開村(7月1日) ・ 第4回全国山岳トレインポジウム開催(9月5日～7日、富山市外) ・ 林政課と治山課が統合されて「森林政策課」となり、課内に「森林整備班」が新設される(10月1日) ・ ナチュラリスト養成コースの開講 ・ 森林吸収源対策等関連施設緊急整備事業(細入村)実施
15	<ul style="list-style-type: none"> ・ 森林法の改正(5月30日)①森林整備保全事業計画の創設、②保安林における伐採許可の特例等) ・ 全国森林計画策定(10月21日) ・ 「木材利用拡大行動計画」策定 ・ 治山長期計画の見直し(治山治水緊急措置法を治山緊急措置法(～H16.3)に変更) 	<ul style="list-style-type: none"> ・ 木材試験場再整備基本設計(富山県) ・ 富山県中央植物園開園10周年 ・ (財)花と緑の銀行設立30周年 ・ 「富山さくらの名所」の選定(H15.11.17) ・ さくら守養成講座の開講 ・ 無花粉スギ「はるよこい」の品種登録申請 ・ 薬師岳奥黒部方面への中継地となる太郎兵衛平に環境に配慮した公衆トイレを新築

年 度	林 業 の 施 策	林 業 の 施 策
	国	富 山 県
15		<ul style="list-style-type: none"> ・ ジュニアナチュラリスト養成コース1の開講 ・ ニホンザル保護管理計画策定 ・ 保安林情報処理システム導入(4月1日) ・ 森林吸収源プラン策定 ・ フォレストコミュニティ総合整備事業(氷見市「氷見」、山田村「山田」)開始 ・ 地域防災対策総合治山事業(宇奈月町「内山」、高岡市「頭川」)開始 ・ 自然環境保全治山事業(利賀村「白木水無」)開始 ・ 複層林型保安林整備事業開始 ・ 全国地すべり学会が富山市で開催される(8月19日～23日) ・ 庄川地域森林計画の樹立、神通川地域森林計画の変更(12月26日) ・ 健康と元気もり森事業開始
16		<ul style="list-style-type: none"> ・ 木材試験場性能評価試験棟(富山県)完成 ・ ツキノワグマの異常出没 ・ 劔岳への中継地である別山乗越に環境に配慮した公衆トイレを再整備 ・ 奥黒部の雲ノ平に環境に配慮した公衆トイレを再整備 ・ ジュニアナチュラリスト養成コースⅡの開講
17	<ul style="list-style-type: none"> ・ 地域再生法に基づく道整備交付金による林道整備始まる。 	<ul style="list-style-type: none"> ・ フォレストコミュニティ総合整備事業(「五箇山」地区)開始 ・ 地域再生計画(「とやま緑豊かな国際都市計画」「万葉の里地域づくり計画」「新川地域うるおい交流促進計画」「南砺明るく元気な地域づくり計画」)が全国に先駆け認定 ・ 上記4計画に基づき、道路整備交付金による林道整備始まる ・ 林業技術センター管理棟改修完了(富山県) ・ ナチュラリスト養成コースの開講 ・ 緊急間伐推進3ヶ年対策開始 ・ 水源流域広域保全事業(上市町「早月川」)開始 ・ 水源流域地域保全事業(南砺市「箆渡」、「小山」)開始 ・ 地すべり防止事業(魚津市「東山」、富山市(旧八尾町)「薄尾」、南砺市(旧福光町)「桃敷谷」)開始 ・ とやまの森づくりサポートセンターを設置

(2) 森林・林業振興計画等関連図





資料 県森林政策課調
平成18. 3. 31現在

(3)とやま森林浴の森、箇所一覧及び箇所位置図

番号	名 称	面積(ha)	所 在 地	備 考
1	あさひ城山	54.0	朝日町宮崎	
2	三峯グリーンランド	118.0	朝日町笹川	
3	舟見ふるさとの森	354.7	入善町舟見	
4	松尾金毘羅社の森	19.8	黒部市宇奈月町下立	
5	うなづき湖周辺森林浴の森	117.5	黒部市宇奈月温泉大尾	
6	嘉例沢森林公園	145.0	黒部市嘉例沢	
7	天神山	3.9	魚津市小川寺	
8	升方城址	7.0	魚津市升方	
9	行田公園	6.5	滑川市上小泉	
10	さっか・おおやま	14.7	上市町眼目	
11	馬場島	31.3	上市町伊折	
12	大観峰自然公園	46.7	立山町四谷尾・虫谷	
13	大辻山山麓森林公園	110.0	立山町芦峯寺	
14	称名溪谷	207.0	立山町芦峯寺	
15	立山美女平	177.2	立山町芦峯寺ブナ坂	☆
16	とやま健康の森 グリーンパーク吉峰	33.6	立山町吉峰	
17	あわすの平	410.0	富山市大山地域 <small>亀谷・粟巣野・極楽坂</small>	
18	ありみね	576.0	富山市有峰	
19	浜黒崎海岸松林	40.0	富山市浜黒崎	
20	呉羽丘陵	7.5	富山市呉羽町	
21	古洞森林水公園	81.0	富山市三熊	
22	寺家公園	6.7	富山市寺家	
23	猿倉山森林公園	26.8	富山市舟倉	
24	常虹の滝	58.1	富山市猪谷	
25	割山森林公園天湖森	14.0	富山市割山	
26	富山市婦中ふるさと自然公園	27.8	富山市婦中町羽根	
27	ねいの里の森	12.9	富山市婦中町吉住	
28	城ヶ山公園	15.3	富山市八尾町城ヶ山	
29	21世紀の森	45.0	富山市八尾町杉ヶ平	
30	牛岳自然の森	115.0	富山市山田小谷	
31	新港の森	25.0	射水市作道・二の丸 高岡市姫野・金屋	
32	太閤山ランド	118.1	射水市黒河	

番号	名 称	面積 (ha)	所 在 地	備 考
33	薬勝寺池公園	19.7	射水市中太閤山	
34	櫛田神社	5.8	射水市串田	
35	二上山	130.4	高岡市二上山	
36	太田自然休養村の森	159.0	高岡市太田	
37	高岡古城公園	20.8	高岡市古城	
38	三千坊の森	119.0	高岡市山川	
39	阿尾森林公園	83.0	氷見市阿尾	
40	森寺城跡公園	120.0	氷見市森寺	
41	臼が峰園地	2.2	氷見市床鍋	
42	西山森林公園	210.0	高岡市福岡町西五位・赤丸	
43	五位ふれあいの森	170.0	高岡市福岡町五位	
44	城山メルヘンの森	45.0	小矢部市城山	
45	くりから史跡の森	376.2	小矢部市埴生	
46	となみ増山城跡公園	48.0	砺波市増山	
47	県民公園頼成の森	115.0	砺波市頼成	☆
48	グリーンシャワーの降る森	238.5	砺波市庄川町湯谷・湯山	
49	閑乗寺公園	23.4	南砺市井波外2入会	
50	八乙女山の森	86.8	南砺市井波外4入会	
51	安居の森	20.1	南砺市安居	
52	つくばね森林公園	162.2	南砺市蓑谷・林道	
53	桜ヶ池公園	76.5	南砺市立野原東	
54	医王山	120.0	南砺市舘	
55	刀利自然休養林	30.0	南砺市刀利	
56	中村合掌文化の森	75.0	南砺市利賀村上百瀬	
57	ロンレー東山の森	221.0	南砺市利賀村岩淵・上畠・坂上	
58	山の神ブナ原生林	14.5	南砺市利賀村阿別当	
59	五箇山合掌の森	207.9	南砺市相倉・上梨・田向	
60	ブナオ	4.2	南砺市西赤尾	

資料: 森林政策課調べ(平成13年度選定)

注1: ☆印は全国森林浴100選選定地

注2: 平成17,18年度の市町村合併後の所在地を記載

(4) 縣市町村の木・花木・花の一覧表

市 町 村 別	木	花木	花
富 山 県	タテヤマスギ	—	チューリップ
魚 津 市	マツ	ツツジ	カノコユリ
滑 川 市	マツ	ツツジ	キク
黒 部 市	ツガ、クルミ	ツバキ	サクラ
入 善 町	—	コブシ	チューリップ
朝 日 町	ヒメコマツ	—	ツツジ
富 山 市	—	—	—
舟 橋 村	マツ	—	サツキ
上 市 町	トガ	サツキ	リンドウ
立 山 町	タテヤマスギ	サツキ	キク
高 岡 市	—	—	—
射 水 市	—	—	—
氷 見 市	ツママ	ツツジ	ユリ
小 矢 部 市	ミヤジマスギ	コウバイ	ハナショウブ
砺 波 市	スギ	エドヒガンザクラ	チューリップ
南 砺 市	—	—	—

資料 県森林政策課調

(5)とやま花の名所、箇所一覧及び箇所位置図

箇所番号	ところ・問い合わせ先	みどころ	あなない
1	護国寺 (朝日町境) (0765-83-3157)	シャクナゲ 4月下旬～5月上旬	石楠花寺として親しまれています。自然の地形を生かした池泉回遊式風の庭園があり、シャクナゲのほかツツジ、アジサイも楽しめます。
2	あさひ城山公園 (朝日町宮崎) 朝日町まちづくり振興課 (0765-83-1100)	サクラ 5月上旬 ツツジ 5月上旬～中旬	朝日県立自然公園内にあり、日本海をバックにピンク色の花が山を染める春が一番美しく、サクラのあとはツツジが彩りを添えます。
3	ハーバルバレーおがわ (朝日町山崎) 朝日町産業建設課 (0765-83-1100)	ハーブ 5月下旬～8月上旬	ラベンダーやペパーミントなど44種約5万株のハーブが次々に咲き、芳香を漂わせるハーブ園です。
4	舟川べり (朝日町舟川新) 朝日町まちづくり振興課 (0765-83-1100)	サクラ 4月中旬～下旬	地区住民の皆さんが大切に育てた桜並木です。残雪の山なみ、色鮮やかなチューリップ畑、そして満開のサクラが重なる風景美が楽しめます。
5	小摺戸神明社と下山八幡社 (入善町小摺戸、下山字地藏) 入善町商工水産・深層水課 (0765-72-1100)	フジ 5月中旬	小摺戸のフジは樹齢200～300年、幹周り2.8mの大フジで大蛇が躍り出たような形をしています。下山のフジは幹周り2.3mの大フジで境内を覆うように枝が広がっています。「田植え花」として親しまれています。
6	宮野運動公園 (黒部市前沢宮野) 黒部市公園管理事務所(0765-54-1236)	サクラ 4月中旬～5月上旬	自然に恵まれた宮野丘陵に位置し、野球場などが整備されサクラとともに市民の憩いの場となっています。黒部扇状地、富山湾、晴天時には遠く能登半島が一望できます。
7	長引野丘陵 (魚津市長引野) 魚津市農業水産課 (0765-23-1010)	スイセン 4月中旬～下旬 ユリ 7月上旬～8月上旬	丘陵一面にシユタンを敷きつめたようにスイセンが咲きます。ユリ見本園では、各種のユリが芳香を漂わせます。
8	黒部峡谷 (黒部市宇奈月町奥山ほか) 黒部市農林整備課(0765-54-2111)	新緑 5月上旬～中旬 紅葉 10月下旬～11月上旬	黒部峡谷は中部山岳国立公園に指定されており、深山幽谷の神秘的な地形に新緑・紅葉が映える峡谷美は絶景です。
9	行田公園 (滑川市上小泉) 滑川市都市開発課 (076-475-2111)	ハナショウブ 6月中旬～下旬	市街地の中にあつて豊かな植生と生態系をとどめる貴重な公園で教育の森として市民に親しまれています。88品種、4万株のハナショウブが楽しめます。
10	富山県薬用植物指導センター(上市町広野) (076-472-0801)	ポタン 4月下旬～5月上旬 シャクヤク 5月中旬～6月上旬	薬用植物の標本展示や薬草教室の開催など薬草知識の普及をすすめています。ポタン、シャクヤク、ハーブ類など約750種の薬草が展示されています。
11	称名滝 (立山町芦峯寺) 立山町商工観光課 (076-463-1121)	新緑 5月上旬～中旬 紅葉 10月上旬～下旬	日本一の落差350mを誇り、「日本の滝100選」にも選定されています。深く刻まれた岩壁、豊富な水流と新緑・紅葉が織りなす峡谷美は絶景です。
12	立山黒部アルペンルート(立山町芦峯寺) 富山県観光課(076-431-4111)	高山植物のお花畑 6月中旬～8月上旬 紅葉 9月中旬～10月上旬	夏には高山植物のお花畑が広がりが可憐な花を咲かせます。秋にはナナカマド、カエデなどの紅葉が山肌を真っ赤に染め大自然のパノラマが楽しめます。
13	林業試験場樹木園・立山町吉峰山野草園 (立山町吉峰) 富山県林業普及センター (076-483-2259) グリーンパーク吉峰 (076-483-2828)	新緑 5月上旬～下旬 紅葉 10月中旬～11月中旬 山野草 5月～10月	樹木園は、木の葉の林、マツボックリの林、紅葉の林などがあり園路を散策しながら樹木の特徴が学べます。吉峰山野草園ではエビネ、ササユリなど四季折々に約200種の山野草が楽しめます。
14	常願寺川公園 (立山町利田) 富山県常願寺川公園管理事務所(076-463-2034)	サクラ 4月中旬	常願寺川の河川敷を利用したスポーツ広場などがある都市公園で、立山連峰をバックに眺める約500本のサクラはみごとです。
15	ありみね湖 (富山市有峰) 富山県有峰森林文化村(076-482-1420)	新緑 6月上旬～下旬 紅葉 10月上旬～下旬	県立自然公園、国民保養地に指定されている名勝地で自然探勝に最適です。薬師岳をバックに眺める有峰湖、プナ・ミズナラ・モミジなどの新緑・紅葉は絶景です。
16	常西用水ブロムナード (富山市上滝ほか) 富山市大山総合行政センター農林商工課 (076-483-2593)	サクラ 4月中旬	桜並木が約1kmにわたり植栽されています。咲きこぼれる桜並木の狭間から望む立山連峰は印象的です。用水には佐々堤や石張水路の遺構もあります。
17	おおさわの寺家公園 (富山市大沢野町寺家) 富山市大沢野総合行政センター農林商工課 (076-467-5815)	サクラ 4月中旬 ツツジ 5月上旬～中旬 紅葉 10月下旬～11月中旬	京都の嵐山を模した公園で眺望に優れ、サクラ、ツツジ、紅葉など四季折々の花木が楽しめます。
18	神通峡県定公園 (富山市(旧大沢野町・旧細入村)) 富山市大沢野総合行政センター農林商工課 (076-468-1111) 富山市細入総合行政センター産業建設課 (076-485-2111)	新緑 4月中旬～5月中旬 紅葉 11月上旬～中旬	片路峡と呼ばれる鋭いV字谷の造形の中に、芽吹きの新緑、色鮮やかな紅葉が神通川の澄んだ緑色の流れに映える景色は絶景です。
19	八尾神通さくら堤(富山市八尾町中神通・西神通) 富山市八尾総合行政センター建設課(076-454-3111)	サクラ 4月中旬	神通川の中州をとり囲むように植えられたサクラの大回廊です。近くには城生城址や天狗の貝塚など歴史的名所もあります。
20	城ヶ山公園 (富山市八尾町城ヶ山) 富山市八尾総合行政センター建設課(076-454-3111)	サクラ 4月中旬～下旬 ツツジ 5月上旬～下旬	山頂一帯は眺望に富み、立山連峰、富山平野、富山湾を眺めながらサクラ、ツツジが楽しめます。
21	小井波 (富山市八尾町小井波) 富山市八尾総合行政センター(076-454-3111)	ミズバショウ 4月下旬～5月上旬	標高470mと低いところに群生している珍しいミズバショウです。八尾町の天然記念物にも指定されています。
22	富山市農業センター(富山市月岡) (076-429-4504)	草花、花木 通年	富山市の花ツバキを集めた椿園などの花木園、花壇、芝生広場などを備え、1年を通して植物を楽しめます。
23	磯部・松川堤 (富山市磯部町ほか) 富山市公園緑地課 (076-431-6111)	サクラ 4月中旬	市街を流れる松川べりは水と緑の河川公園として市民に親しまれ、サクラ、ツツジ、ヒガンバナなど四季折々の花や緑が楽しめます。

箇所番号	ところ・問い合わせ先	みどころ	あんない
24	富山市民俗民芸村 (富山市安養坊) 富山市公園緑地課 (076-431-6111)	ツバキ 3月下旬～4月下旬	富山市の花木のツバキが130種集められています。花や緑のなか歴史や文化にも触れることができます。
25	呉羽丘陵 (富山市呉羽町) 富山市公園緑地課 (076-431-6111)	ナシ 4月下旬	200haのナシ畑一面にナシの花が白いジュウタンを敷きつめたように咲きます。
26	富山県中央植物園 (富山市婦中町上轡田) (076-466-4187)	世界の植物 日本の植物 通年	屋外展示園、5棟の温・冷室などを備え、植物の観賞、栽培、保存、調査・研究の機能を有する総合的植物園です。中国雲南省をはじめとする世界の植物や日本の植物が観賞できます。
27	婦中町自然公園 (富山市婦中町新町・羽根・長沢) 婦中町公園緑地管理公社(076-469-5840)	サクラ ツツジ ハナショウブ 4月中旬～下旬 5月中旬～下旬 6月中旬～7月上旬	広場や菖蒲園、遊歩道が整備されサクラ、ツツジ、ハナショウブなど四季を通して花と緑が楽しめる公園です。立山連峰や富山平野の眺望も良く各願寺や王塚古墳など歴史的遺産も多くあります。
28	県民公園太閤山ランド (射水市黒河) 太閤山ランド管理センター (0766-56-6116)	サクラ アジサイ ヘメロカリス 4月中旬 6月下旬～7月上旬 6月下旬～7月中旬	県内最大の都市公園で、四季を通して花が咲き、なかでもアジサイは50品種2万株を有し、日本海側有数の規模を誇ります。サクラ、ヘメロカリスも見ごたえがあります。
29	高岡古城公園 (高岡市古城) 高岡古城公園管理事務所 (0766-20-1563)	サクラ 紅葉 ヤブツバキ 4月中旬 11月上旬～中旬 2月上旬～4月下旬	高岡市中心部に位置し大きな水濑を有する城址で、春にはサクラ、夏には生い茂る木々、秋には紅葉、冬にはツバキと四季折々の花木が水面に影を落とす風情を楽しめます。
30	高岡おとぎの森公園 (高岡市佐野・上黒田) (0766-28-6500)	バラ 四季の草花 (ワイルドフラワー) 5月下旬～10月下旬 5月上旬～10月下旬	平成8年の「第13回全国都市緑化とやまフェア」のメイン会場で、中央には千保川が流れバラ園やワイルドフラワーの花畑などがあり、花と緑と水に親しめる総合公園です。
31	水道つつじ公園 (高岡市笹八口) 高岡市水道局総務課 (0766-20-1623)	サクラ ツツジ 4月中旬 5月上旬～6月上旬	三千坊の丘陵地に位置し、射水・砺波平野、遠くは立山連峰が望めます。15,000本のツツジが咲き誇り、200本のサクラのトンネルもみごとです。
32	高岡伏木・勝興寺(高岡市伏木古国府) 高岡市観光物産課(0766-20-1301)	ツバキ 2月中旬～4月下旬	雲龍山勝興寺は浄土真宗本願寺派の古刹で、奈良時代以来越中の国府が置かれていたところとして知られています。境内には約1,000本のツバキが群生し、別名「ツバキ寺」と呼ばれています。
33	光久寺茶庭 (氷見市飯久保) 氷見市商工観光課 (0766-74-8106)	ツツジ 5月上旬～中旬	浄土真宗の古刹光久寺の茶庭は、江戸時代の加賀藩御用造園師駒造作の築山泉水庭として有名です。ツツジのほかスイレン、池に映える紅葉と四季折々の姿が満喫できます。
34	下田子藤波神社 (氷見市下田子) 氷見市商工観光課 (0766-74-8106)	フジ 5月中旬	大伴家持が咲き誇る藤のみごとさを歌に詠んだとされています。花房を垂れた静かな美しさが昔をしのばせます。
35	氷見市海浜植物園 (氷見市柳田) (0766-91-0100)	ハマナス マンダリン 6月上旬～7月下旬 通年	海浜植物の専門植物園でハマナスなど日本の海浜植物やマンダリンなど熱帯・亜熱帯の海浜植物が観賞できます。植物と深い関わりを持つ昆虫の標本も展示されています。
36	十二町湯水郷公園 (氷見市十二町) 氷見市都市計画課 (0766-74-8075)	オニバス 花蓮 8月上旬～下旬 6月下旬～8月下旬	貴重な歴史性と自然を活かした都市公園です。国指定の天然記念物オニバスの発生地である十二町湯や花蓮などの水生植物が観賞できます。
37	朝日山公園 (氷見市幸町) 氷見市商工観光課 (0766-74-8106)	サクラ ツツジ 4月中旬 5月上旬～中旬	市街地中央の高台に位置し、展望台からは市街地、有磯の海、立山連峰の大パノラマが楽しめます。サクラのトンネルや氷見市の花木ツツジが公園に彩りを添えます。
38	老谷と長坂の大椿(氷見市老谷、長坂) 氷見市商工観光課 (0766-74-8106)	ツバキ 老谷 長坂 4月上旬～中旬 10月下旬～4月上旬	老谷の大ツバキは、ヤブツバキとして日本一と言われています。長坂の大ツバキは10月頃から咲き始め、11月と2月～4月の3回にわたって満開の時期を迎えることから、「三度咲きのツバキ」と呼ばれています。
39	岸渡川桜並木 (高岡市福岡町福岡新) 高岡市花と緑の課 (0766-20-1416)	サクラ 4月中旬	咲きこぼれる約3,000本のサクラがピンクのトンネルをつくり、その姿を川面に映し流れる岸渡川の水辺は町民の憩いの場となっています。
40	小矢部河川公園 (小矢部市西福岡) 小矢部市商工振興課 (0766-67-1760)	ハナショウブ 6月中旬～下旬	小矢部川の河川敷には菖蒲園のほかに運動広場、芝生広場も整備され市民の憩いの場となっています。「菖蒲まつり」も開催されます。
41	くりから県定公園(小矢部市石坂) 小矢部市商工振興課 (0766-67-1760)	サクラ 5月上旬	くりから県定公園は源平の古戦場、旧北陸道などの史跡名所として親しまれています。約6,000本のヤエザクラがみごとな花を咲かせます。
42	砺波チューリップ公園・花総合センター (砺波市花園町、高道) チューリップ四季彩館 (0763-33-7716) 富山県花総合センター (0763-32-1187)	チューリップ カンナ 各種草花 4月下旬～5月上旬 8月上旬～9月中旬 通年	砺波チューリップ公園では、春にはチューリップが、夏から初秋にはカンナが季節を彩ります。チューリップ四季彩館ではチューリップが四季を通して楽しめます。富山県花総合センターは栽培技術や花壇づくりなど花の情報発信の中心施設で、展示温室もあり園芸植物を中心に約1,000種の四季折々の植物が観賞できます。
43	県民公園頼成の森水生植物園(砺波市頼成) 頼成の森管理事務所 (0763-37-1540)	ハナショウブ 6月中旬～下旬	580品種70万株のハナショウブをはじめスイレン、ハス、コウホネなど湿地の植物が植栽され、全国に誇る規模の水生植物園です。「花しょうぶ祭り」も開催されます。
44	となみ夢の平 (砺波市五谷) 夢の平コスモス荘 (0763-37-2323)	コスモス 10月上旬～下旬	夢の平スキー場のグレンデに100万本のコスモスが、ジュウタンを敷きつめたように咲き乱れます。「となみ夢の平コスモスウッチング」も開催されます。
45	舟戸公園 (砺波市庄川町庄) 庄川町水記念公園管理運営協議会(0763-82-4316)	サクラ 4月中旬～下旬	ヤマザクラやオオシマザクラが水辺に競い合います。庄川右岸には、山々を彩る県内では珍しい自生のエドヒガンザクラがうす紅色の花を咲かせます。

箇所 番号	ところ・問い合わせ先	み ど こ ろ	あ ん な い
46	高瀬遺跡公園 (南砺市高瀬) 井波歴史民俗資料館 (0763-82-5050)	ハナシヨウブ 6月中旬～下旬	高瀬遺跡公園は平安時代初期の荘園遺跡として国の史跡に指定されています。園内に造られた曲水と水面に映える兩岸のハナシヨウブの風情豊かな様子が楽しめます。
47	南砺市園芸植物園 (南砺市柴田屋) (0763-22-8711)	キク キク科植物 11月上旬 通年	南砺市福野地域は古くから電照菊の生産が盛んです。南砺市園芸植物園には国内外のキク科の植物約300種が展示され一年を通して楽しめます。「南砺菊まつり」も開催されます。
48	ふくみつ河川公園(南砺市福光) 南砺市農林振興課 (0763-23-2016)	サクラ 4月中旬	南砺市福光の中心部を流れる小矢部川の河川敷を利用した都市公園でテニスコートなどが整備されています。両岸には2kmの桜並木があり、ピンクのトンネルをくぐる人々にぎわっています。
49	縄ヶ池 (南砺市藁谷) 南砺市農林振興課 (0763-23-2016)	ミズバショウ 5月中旬	県の天然記念物に指定されているミズバショウの大群生地です。標高1,000m以下での群生地としては日本の南西端とされ学術的にも高い価値をもっています。
50	たいら道谷高原 (南砺市梨谷) 南砺市農林振興課 (0763-23-2016)	紅葉 10月下旬～11月中旬	五箇山県立自然公園の中にあり、近くには世界遺産の相倉合掌造り集落など重要な文化財が点在しています。ヤマモミジなどの紅葉と山の岩肌とのコントラストが美しく紅葉の名所となっています。
51	庄川峡・桂湖 (砺波市庄川町小牧ダム周辺、 南砺市祖山ダム周辺、小倉地区、 大牧温泉周辺、桂湖周辺) 砺波市庄川支所管理課(0763-82-1901) 南砺市農林振興課 (0763-23-2016)	新緑 紅葉 4月上旬～5月上旬 10月上旬～11月中旬	庄川峡は溪谷美とともに紅葉の名所としても知られています。庄川の澄んだ流れに映える新緑・紅葉が美しくドラマチックな溪谷美が楽しめます。 桂湖は境川ダムのダム湖で、オートキャンプ場や遊歩道などが整備されています。一帯は白山国立公園、五箇山県立自然公園に指定されており、ブナ、ミズナラなどの自然林が残されています。

資料 県森林政策課調(平成9年度選定)

(6) 富山さくらの名所 箇所一覧及び箇所位置図

NO.	さくらの名所	所在地	問い合わせ先	電話番号	品種名
1	舟川べり	朝日町舟川新	朝日町まちづくり振興課	(0765)83-1100	ソメイヨシノ
2	黒部川堤防桜堤	入善町浦山新	入善町建設課	(0765)72-1100	ソメイヨシノ
3	明日の大桜	黒部市宇奈月町明日	黒部市農林整備課	(0765)54-2111	エドヒガン
4	月訪の桜	黒部市宇奈月町浦山	黒部市農林整備課	(0765)54-2111	エドヒガン
5	宮野運動公園	黒部市宮野	黒部市公園管理事務所	(0765)54-1236	ソメイヨシノ、サトザクラ
6	松倉城跡	魚津市鹿熊	魚津市教育委員会	(0765)23-1045	ヤマザクラ
7	魚津市総合公園	魚津市三ヶ	魚津市施設管理公社	(0765)24-9578	ソメイヨシノ、サトザクラ
8	新川学びの森天神山交流館	魚津市天神野新	新川学びの森天神山交流館	(0765)31-7001	ソメイヨシノ、サトザクラ
9	行田公園	滑川市上小泉	滑川市都市開発課	(076)475-2111	ソメイヨシノ
10	常願寺川公園	立山町利田	富山県常願寺川公園管理事務所	(076)463-2034	ソメイヨシノ、サトザクラ
11	富山県林業試験場・樹木園	立山町吉峰	富山県林業普及センター	(076)483-2259	サトザクラほか150品種
12	常西用水プロムナード	富山市上滝ほか	富山市大山総合行政センター農林商工課	(076)483-2593	ソメイヨシノ
13	松川公園・磯部堤	富山市磯部町～東田地方町	富山市公園緑地課	(076)431-6111	ソメイヨシノ
14	いたち川公園	富山市今木町～大泉町	富山市公園緑地課	(076)431-6111	ソメイヨシノ
15	神通川左岸堤防	富山市五福	北陸地方整備局富山河川国道事務所有沢出張所	(076)425-1042	ソメイヨシノ
16	城址公園	富山市本丸	富山市公園緑地課	(076)431-6111	ソメイヨシノ
17	呉羽丘陵	富山市北代ほか	富山市公園緑地課	(076)431-6111	エドヒガン、ヤマザクラ、カスミザクラ
18	呉羽山公園	富山市安養坊ほか	富山市公園緑地課	(076)431-6111	エドヒガン、ソメイヨシノ、ヤマザクラ
19	春日温泉郷	富山市春日	富山市大沢野総合行政センター農林商工課	(076)467-5815	ソメイヨシノ
20	寺家公園	富山市寺家	富山市大沢野総合行政センター農林商工課	(076)467-5815	ソメイヨシノ、サトザクラ
21	神通川さくら堤・塩の千本桜	富山市八尾町西神通・中神通 富山市塩	富山市八尾総合行政センター建設課 富山市大沢野総合行政センター農林商工課	(076)454-3111 (076)467-5815	ソメイヨシノ
22	城ヶ山公園	富山市八尾町城ヶ山	富山市八尾総合行政センター建設課	(076)454-3111	ソメイヨシノ、ヤマザクラ サトザクラ、ギョイコウ
23	富山県中央植物園	富山市婦中町上善田	富山県中央植物園	(076)466-4187	ソメイヨシノ、サトザクラ
24	婦中町自然公園	富山市婦中町羽根	富山市婦中総合行政センター農林商工課	(076)465-2111	ソメイヨシノ
25	いこいの村富山	富山市婦中町細谷	いこいの村富山	(076)469-5770	エドヒガン、ソメイヨシノ シダレザクラ、サトザクラ
26	鎌倉八幡宮の大桜	富山市山田村鎌倉	富山市山田総合行政センター産業建設課	(076)457-2111	エドヒガン
27	内川べり	射水市八幡町・中新湊・二の丸町	射水市農地林務課	(0766)82-1960	ソメイヨシノ
28	太閤山ランド	射水市黒河	太閤山ランド管理センター	(0766)56-6116	ソメイヨシノ
29	薬勝寺池公園	射水市中太閤山	射水市農地林務課	(0766)82-1960	ソメイヨシノ
30	東洋紡績株式会社富山事業所庄川工場	射水市大内	射水市農地林務課 東洋紡績株式会社富山事業所庄川工場	(0766)82-1960 (0766)52-2323	ソメイヨシノ
31	高岡古城公園	高岡市古城	高岡古城公園管理事務所	(0766)20-1563	コシノヒガン、ソメイヨシノほか
32	水道つつじ公園	高岡市笹八口	高岡市水道局総務課	(0766)20-1623	ソメイヨシノ、シダレザクラ、ヤマザクラ
33	千保川沿い	高岡市清水町～下黒田	高岡市花と緑の課	(0766)20-1416	ソメイヨシノ
34	二上山公園(城山園地)	高岡市東海老坂	高岡市花と緑の課	(0766)20-1416	キンキヤマザクラ、ヤマザクラ、サトザクラ
35	駒つなぎ桜	氷見市栗原	氷見市ふるさと整備課	(0766)74-8100	エドヒガン
36	余川古寺の桜	氷見市余川	氷見市ふるさと整備課	(0766)74-8100	エドヒガン
37	上久津呂のツバキ・キクザクラ	氷見市上久津呂	氷見市ふるさと整備課	(0766)74-8100	ハノキクザクラ
38	朝日山公園	氷見市幸町	氷見市ふるさと整備課	(0766)74-8100	ソメイヨシノ
39	岸渡川桜並木	高岡市福岡町福岡新	高岡市花と緑の課	(0766)20-1416	ソメイヨシノ
40	城山公園	小矢部市城山町	小矢部市農林課	(0766)67-1760	ソメイヨシノ
41	俱利伽羅泉定公園	小矢部市松永	小矢部市農林課	(0766)67-1760	サトザクラ
42	上和田運動公園・キャンプ場	砺波市上和田	砺波市チューリップ四季彩館	(0763)33-7716	ソメイヨシノ、サトザクラ
43	向野のエドヒガン	南砺市野口	南砺市農林振興課	(0763)23-2016	エドヒガン
44	桜ヶ池	南砺市立野原東	南砺市農林振興課	(0763)23-2016	キンキヤマザクラ、コシノヒガン、ソメイヨシノ、オオシマザクラ、サトザクラ
45	舟戸公園・水記念公園	砺波市庄川町金屋ほか	砺波市庄川支所管理課	(0763)82-1901	コシノヒガン、ソメイヨシノ
46	砺波嵐山	砺波市庄川町金屋ほか	砺波市庄川支所管理課	(0763)82-1901	エドヒガン
47	干谷の宮桜	南砺市院瀬見	南砺市農林振興課	(0763)23-2016	エドヒガン
48	赤祖父湖畔	南砺市川上中	南砺市農林振興課	(0763)23-2016	ソメイヨシノ、サトザクラ
49	安居寺公園	南砺市安居	南砺市農林振興課	(0763)23-2016	ソメイヨシノ
50	ふくみつ河川公園	南砺市福光	南砺市農林振興課	(0763)23-2016	ソメイヨシノ、サトザクラ

(7)とやま水源の森、箇所一覧及び箇所位置図

番号	森林の名称	選定 基準	天然林と人工林の割合		水源の種類	主な見どころ
			天然林	人工林		
1	朝日小川水源の森 (朝日町)	①	90%	10%	朝日小川ダム	ブナやミズナラの新緑と紅葉 ダム湖周辺の公園・ハーブ園
2	杉沢の沢スギ (入善町)	④	100%	—	湧水	伏条更新の貴重な杉林・多様な植生 (国指定天然記念物)
3	舟見水源の森 (入善町)	③	62%	38%	渓流水	舟見山自然公園 ミズナラ林からヒメコマツへの変化
4	宇奈月水源の森 (宇奈月町)	①	95%	5%	渓流水	ブナやミズナラの新緑と紅葉 町名の由来地、温泉
5	嘉例沢森林公園 (黒部市)	②	90%	10%	湧水	ブナ林の宝庫、ワサビやカワモズクなど の水生植物、磨崖仏
6	古鹿熊水源の森 (魚津市)	①	90%	10%	角川ダム	ブナやミズナラの新緑と紅葉 雨乞いの本尊
7	行田公園 (滑川市)	②	70%	30%	湧水	市街地の中にある自然公園、ハナショウ ブ園、植物や野鳥の観察
8	千石川水源の森 (上市町)	①	85%	15%	上市川 第2ダム	コナラやミズナラの新緑と紅葉 千石森林公園、三枚滝
9	大岩水源の森 (上市町)	④	75%	25%	渓流水	火山の噴火による湖沼群 大岩山日石寺、そうめん
10	白岩川水源の森 (立山町)	①	55%	45%	白岩川ダム	ブナやミズナラの新緑と紅葉 ミズバショウの群生、国立立山少年自然の家
11	熊野川水源の森 (大山町)	①	90%	10%	熊野川ダム	ブナやミズナラの新緑と紅葉 ダム湖周辺の公園
12	下夕南部水源の森 (大沢野町)	③	66%	34%	渓流水及び 湧水	県下有数のスギの美林 野仏の里、神通峡
13	庵谷水源の森 (細入村)	④	70%	30%	渓流水	旧飛騨街道、庵谷峠からの展望、神通峡
14	白木峰水源の森 (八尾町)	②	76%	24%	渓流水	ブナやチシマザサの群集、高原植物の宝庫 とやま21世紀の森
15	深道水源の森 (山田村)	④	73%	27%	渓流水	ブナ林の群生、ブナの新緑と紅葉、山菜採り 山田村指定文化財
16	古洞水源の森 (富山市)	②	95%	5%	古洞ダム	ダム周辺の多様な植生、野鳥の宝庫 山菜採り、自然活用村
17	笹尾池水源の森 (小杉町)	③	42%	58%	笹尾池	濁水時にも涸れないため池、山菜の宝庫
18	太田水源の森 (高岡市)	②	90%	10%	与茂九郎池、 赤尾谷内池	二上山周辺最大のため池 太田自然休養村
19	桑の院水源の森 (氷見市)	③	53%	47%	桑の院池	農業の発展に貢献、縄文式土器の発掘
20	五位水源の森 (福岡町)	②	69%	31%	五位ダム	ダム湖周辺の景観 とやまふくおか家族旅行村
21	くりから水源の森 (小矢部市)	④	94%	6%	埴生大池	低山帯の貴重なブナ林 源平合戦の古戦場、埴生八幡宮
22	頼成・増山水源の森 (砺波市)	②	45%	55%	和田川ダム	郷土種のマスマスギ 県民公園頼成の森、増山城址公園
23	庄川湯谷水源の森 (砺波市)	②	70%	30%	湧水	グリーンシャワーの降る森 牛獄ふるさと歩道、三段の滝
24	八乙女・不動滝水源の森 (南砺市)	③	40%	60%	渓流水	閑乗寺自然公園、不動滝、不動滝の霊水

番号	森林の名称	選定基準	天然林と人工林の割合		水源の種類	主な見どころ
			天然林	人工林		
25	妃の清水の森 (南砺市)	④	57%	43%	湧水	安居寺周辺の自然環境緑地公園
26	縄ヶ池水源の森 (南砺市)	②	84%	16%	縄ヶ池	ブナやミズナラの新緑と紅葉 ミズバショウの群生(県指定天然記念物)
27	槍の先水源の森 (南砺市)	④	71%	29%	湧水	コナラやミズナラの新緑と紅葉 医王山自然公園
28	臼中水源の森 (南砺市)	①	94%	6%	臼中ダム	ブナやコナラの新緑と紅葉 ロックフィルダム
29	水無山水源の森 (南砺市)	①	57%	43%	水無ダム	ミズバショウの群生、高山植物の宝庫 白木水無自然公園
30	籠渡水源の森 (南砺市)	④	53%	47%	湧水	樹齢300年のなだれ防止林 泉の大杉、庄川峡
31	桂湖水源の森 (南砺市)	①	99%	1%	堺川ダム	有峰、黒部に次ぐ人工湖 ダム湖周辺の公園施設、B級漕艇場
全 国	ありみね		88%	12%	有峰ダム	薬詩岳の登山口、植物や野生動物の宝庫 有峰ふるさと自然公園
全 国	利賀ふれあいの森		52%	48%	湧水	樹齢300年のミズナラ、樹齢150年以上の 天然林、コウの貴水
全 国	赤祖父山のブナ林		100%	—	赤祖父池	ブナやミズナラの新緑と紅葉 ヘラブナ釣り、ユキツバキの名称

○ 「とやま水源の森」選定基準

- ①水道・用水等(ダム等)の取水源になっている森林
- ②レクリエーション・教養の場になっている森林
- ③水源かん養機能向上のための森林整備に適切にかつ積極的に実施されている森林
- ④歴史上、文化上価値の高い森林

「とやま水源の森」箇所位置図

(8) 自然公園等の概要

(4) 自然公園等現況表

種 別	箇所数	面積 (ha)	県土面積に占 める割合(%)	概 要
国立公園	2	79,173	18.64	中部山岳、白山
国定公園	1	1,005	0.24	能登半島
県立自然公園	5	39,576	9.32	朝日、有峰、五箇山、白木水無、医王山
県定公園	17	16,829	3.96	神通峡、呉羽丘陵、高岡古城、俱利伽羅、 庄川峡、大岩眼目、松倉城跡、増山城跡、 夢の平、稲葉山・宮島峡、桜ヶ池、 八乙女山・閑乗寺・片貝・立山山麓・牛岳・ふくおか 西山森林・白が峰
自然環境保全地域	11	624	0.15	沢杉、縄ヶ池・若杉、愛本、東福寺、 神通峡、深谷、山の神、池の尻、 日尾御前、常楽寺、谷内谷
合 計	36	137,207	32.30	

(ロ) 自然公園の概要

区 分	名 称	面積(ha)	左のうち特別地域	指定年月日	関係市町村
国立公園	中部山岳	76,431	73,837	昭和9年12月4日	朝日町、黒部市、魚津市、 上市町、立山町、大山町
	白 山	2,742	2,742	昭和37年11月12日	南砺市
	小 計	79,173	76,579		
国定公園	能登半島	1,005	964	昭和43年5月1日	高岡市、氷見市
県立 自然公園	朝 日	9,623	9,355	昭和48年3月13日	朝日町
	有 峰	11,600	11,600	"	富山市
	五 箇 山	3,856	3,275	"	南砺市
	白木水無	11,554	6,473	昭和49年3月30日	富山市、南砺市
	医王山	2,943	1,548	昭和50年2月22日	南砺市
小 計	39,576	32,251			
合 計	8か所	119,754	109,794		

(ハ) 県定公園の概要

名 称	面積(ha)	指定年月日	関係市町村	備 考
神通峡	1,160	昭和42年10月7日	大沢野町、細入村	
呉羽丘陵	487	"	富山市	一部都市公園と重複
高岡古城	22	"	高岡市	都市公園と重複
俱利伽羅	758	"	小矢部市	
庄川峡	835	昭和43年4月16日	砺波市	一部都市公園と重複
大岩眼目	2,880	昭和44年10月25日	上市町	
松倉城跡	1,083	平成4年3月26日	魚津市	
増山城跡	345	"	砺波市	一部都市公園と重複
夢の平	221	"	"	
稲葉山・宮島峡	757	"	小矢部市	
桜ヶ池	485	"	南砺市	一部都市公園と重複
八乙女山・閑乗寺	633	"	砺波市、南砺市	"
片貝	2,290	平成17年8月17日	魚津市	
立山山麓	980	"	富山市	
牛岳	2,431	"	富山市、砺波市、南砺市	
ふくおか西山森林	740	"	高岡市	
白が峰	722	"	氷見市	
合 計	16,829			

資料 県自然保護課調(平成18年1月末日現在)

(二) 自然環境保全地域の概要

名 称	場 所	面 積 (ha)	指定年月日	特別地区 指定年月日	野生動植物保護 地区指定年月日	主な保全対象
沢 杉 自然環境保全地域	下新川郡入善 町吉原	2.67 (2.67)	昭48年10月20日 県告示 1,037号	昭51年12月25日 県告示 1,234号		黒部川末端扇状地の伏流水とサワスギ等の植生
縄ヶ池・若杉 自然環境保全地域	南砺市養谷他	315.70	昭48年10月20日 県告示 1,037号			山地帯における池沼湿原のミズバシヨウ及びブナ、ミズナラの天然林
愛 本 自然環境保全地域	黒部市宇奈月町 舟見・中ノ口	11.78 (1.89)	昭51年6月1日 県告示 548号	昭51年12月25日 県告示 1,234号		黒部川扇頂部の地形とウラジロガシ林
東福寺 自然環境保全地域	滑川市東福寺 他	71.55	昭51年6月1日 県告示 548号			河岸段丘等の地形と安山岩で形成された節理の露頭
神通峡 自然環境保全地域	富山市 寺津・片掛・庵 谷	152.68 (45.04)	昭51年6月1日 県告示 548号	昭51年12月25日 県告示 1,234号		神通川のV字峡谷とウラジロガシ、アカシデ林
深 谷 自然環境保全地域	富山市八尾町 八尾町	8.48 (1.75) ((1.75))	昭53年7月11日 県告示 717号	昭53年12月14日 県告示 1,305号	昭53年12月14日 県告示 1,306号	オオミズゴケ、モウセンゴケ等の湿性植物の群生地とハッチョウトンボの生息地
山の神 自然環境保全地域	南砺市利賀村 阿別当	12.50 (12.50)	昭54年8月7日 県告示 934号	昭55年1月5日 県告示 1号		ブナ、ミズナラの天然林
池の尻 自然環境保全地域	魚津市二ヶ 池ノ尻	1.36 (1.36)	昭56年1月17日 県告示 23号	昭56年2月12日 県告示 116号		県内最大のミズバシヨウの純群落とモリアオガエル、クロサンショウウオの繁殖地
日尾御前 自然環境保全地域	富山市八尾町 内名	34.94 (34.94)	昭56年11月26日 県告示 1,210号	昭56年11月26日 県告示 1,212号		安山岩質凝灰岩の特異な地形と優れた天然林
常楽寺 自然環境保全地域	富山市婦中町 千里	10.99 (0.70)	昭61年7月9日 県告示 1,046号	昭61年10月17日 県告示 1,567号		低山丘陵地にあるウラジロガシの天然林
やちのたに 谷内谷 自然環境保全地域	南砺市利賀村 百瀬川	1.13 (0.19) ((0.19))	昭61年 7月 9日 県告示 1,046号	昭61年10月17日 県告示 1,567号	昭61年10月17日 県告示 1,568号	低山地帯におけるオオミズゴケを中心とする湿性植物の群生地
計	11地域	623.78 (101.04) ((1.94))				

資料 県自然保護課調(平成18年3月末日現在)

(注) ()内は特別地区面積、(())内は野生動植物保護地区面積。

(ホ) 県民公園の概要

種別	名称	規模(ha)	設置の目的	開設年月
都市公園	県民公園新港の森	25	① 公害防止のためのグリーンベルトの確保 ② 県民の休息、散歩、遊戯、運動等総合的なレクリエーションの場の提供	57年10月
	県民公園太閤山ランド	117	県民に休息、観賞、散歩、遊戯、運動等総合的なレクリエーションの場の提供	58年7月
自然風致公園	県民公園頼成の森	115	県民に森林を生かした休養の場の提供	50年4月
	県民公園自然博物館	13	県民に自然に関する学習の場の提供	56年6月
	県民公園野鳥の園	73	① 野鳥の保護 ② 県民に自然探勝の場の提供	60年10月
指定公園	中央サイクリングロード	延長約19km	県民公園と有機的かつ一体的に機能する公園	52年4月
	いこいの村	17		54年5月
(遊歩道)	公園街道	延長約19km	県民公園を結ぶ自然歩道	58年4月

資料 県自然保護課調(平成18年1月末日現在)

(注)中央サイクリングロードには、富山市花ノ木から射水市黒河までの間、遊歩道が併設されている。

(9) 林業関係事業等の市町村指定年度等一覧表

事務所別	市町村別	地域森林計画樹立	市町村森林整備計画樹立	特定市町村	大規模林業圏	林業構造改善						
						1次	2次	新	活性化	強化	確立	林業・木材構造
魚津	魚津市	H18	H18	H11	48	44		山59	総3	事業9		林経14
	滑川市	H18	H18	—				山59	総3	事業9		林経14
	黒部市	H18	H18									
	(黒部市)	—	—	H11	48		49・54	山59	総3	事業9		林経14
	(宇奈月町)	—	—	H11	48			山59	総3	事業9		林経14
	入善町	H18	H18	—	48			山59	総3	事業9		林経14
	朝日町	H18	H18	H11	48	42	52	山59	総3	事業9		林経14
富山	富山市	H18	H18									
	(富山市)	—	—	—					総2	事業8		林経14・木材14・林経15
	(大沢野町)	—	—	H11	48		53				集約12	
	(大山町)	—	—	H11	48	43	54	山63		(緊急11)	集約12	
	(八尾町)	—	—	H11	48	44	48	山57	総2	事業8		林経14・木材14
	(婦中町)	—	—	H11					総2	事業8		林経14・木材14
	(山田村)	—	—	H11					総2	事業8		林経14・木材14
	(細入村)	—	—	H11	48				総2	事業8		林経14・木材14
	舟橋村	—	—	—								
	上市町	H18	H18	H11	48	40	54					集約12
立山町	H18	H18	H11	48	41	49	山63				集約12	
高岡	高岡市											
	(高岡市)	H15	H15	H11				地58	総3			
	(福岡町)	H15	H15	H11				地56	地2・総3			
	氷見市	H15	H15	H11		45	51	山62	総6			
	小矢部市	H15	H15	H11		42・46	50	山57	総3			
	射水市											
	(新湊市)	—	—	—								
	(小杉町)	H15	H15	—						総3		
	(大門町)	H15	H15	—						総3		
	(下村)	—	—	—								
(大島町)	—	—	—									
砺波	砺波市											
	(砺波市)	H15	H15	H11					総5	事業11		林経16
	(庄川町)	H15	H15	H11				地56	資6	事業11		
	南砺市											
	(城端町)	H15	H15	H11	48	46	50	山56		事業11		
	(平村)	H15	H15	H11	48	40	51	活60	地2			
	(上平村)	H15	H15	H11	48	39	51					
	(利賀村)	H15	H15	H11	48	39・45	47・53	山活60	中山7		集約13	
	(井波町)	H15	H15	H11				適59		事業11		
	(井口村)	H15	H15	H11					美6	事業11		
(福野町)	H15	H15	H11						事業11			
(福光町)	H15	H15	H11	48	43	47・52	山55	資2	事業11			
富山県							広61					
合計	31	31	26	16	13	14	15	11	4	2	2	

資料 森林政策課ほか調

特用林産			山村振興対策					過疎地域	豪雪対策		辺地数	経済地帯	
			振興山村	山村振興計画樹立					豪雪地帯	特別豪雪地帯			
林産集落	産地化	産地振興		1期	2期	3期	4期	5期					
			松倉	45	50	61				38			中間農業地域
										38		3	平地農業地域
			東布施	45	51					38			平地農業地域
										38	46		中間農業地域
										38			平地農業地域
			宮崎、境 南保、山崎	43	48	55	8	14		38			中間農業地域
										38			都市の地域
										38			中間農業地域
			大山、福沢	46	53	61	9			38	46	3	中間農業地域
	山7		卯花、野積 仁歩、大長谷	47	52	59	6	11		38	48	6	山間農業地域
										38			平地農業地域
			全域	46	52	57	4	11	1	38	46	2	中間農業地域
									1	38	51		山間農業地域
										38			平地農業地域
			大岩、白萩	43	47	54				38	46	2	中間農業地域
A59・A62			東谷	47	53	60	10			38	48	1	中間農業地域
	山2・山4									38			都市の地域
	山2		五位山	47	54	63				38		2	平地農業地域
A57	山6									38		35	中間農業地域
										38		1	平地農業地域
										38			都市の地域
										38			都市の地域
										38			平地農業地域
										38			平地農業地域
										38			平地農業地域
												5	
										38			平地農業地域
										38	54		中間農業地域
								1				11	
			蓑谷	44	51				-	38	54	-	中間農業地域
A63・B58	山3・山7	地9	全域	42	49	57	5	13	-	38	46	-	山間農業地域
A61・A63	山5		全域	41	48	55	4	11	-	38	46	-	山間農業地域
A57・A61			全域	40	49	56	7		-	38	46	-	山間農業地域
									-	38		-	平地農業地域
									-	38		-	平地農業地域
									-	38		-	平地農業地域
			西太美、太美山	44	50	56	3		-	38	54	-	中間農業地域
9	8	1		14	14	12	9	5	5	35	13	71	

(10) 林業関係団体一覧

平成19年3月31日現在

団 体 名	郵便番号	所 在 地	代 表 者	電話番号	FAX番号
富山県森林組合連合会	930-2226	富山市八町6931	代表理事 会長 内藤 邦彦	434-3351	434-1794
富山県山林協会	930-0096	富山市舟橋北町4-19 県森林水産会館	会 長 綿貫 民輔	441-5737	441-5714
(社)とやま緑化推進機構	"	"	理事長 八嶋 健三	441-6186	433-6100
富山県樹苗緑化協同組合	"	"	" 瀬戸 達也	441-6188	433-0361
富山県木材組合連合会	930-0096	富山市舟橋北町4-19 県森林水産会館	会 長 小池 善英	432-5057	441-8468
富山県木材協同組合連合会	"	"	理事長 "	"	"
富山県木材青壮年連合会	934-0093	高岡市姫野1-1 (株)丸吉工業内	会 長 副田 誠	(0766) 82-6261	(0766) 82-6261
林業・木材製造業労働災害防止協会 富山県支部	930-2226	県森連内	支部長 内藤 邦彦	434-3351	434-1794
富山県林務建設業協会	930-0094	富山市安住町3-14 建設会館	会 長 高平 剛	432-2400	432-2406
富山県緑化造園土木協会	939-8206	富山市布瀬町2-4-16	" 橋本 荘八	423-1023	423-7400
(社)富山県建築組合連合会	939-8251	富山市西荒屋25-4	" 折谷 香	428-8255	428-8277
富山県営林管理委員会	930-8501	県森林政策課内	" 山口 武雄	444-3386	444-4428
とやま林業青年会議所	930-2226	県森連内	理事長 荒木 美博	434-3351	434-1794
富山県林業研究グループ協議会	930-8501	県森林政策課内	会 長 長崎 喜一	444-3389	444-4429
富山県緑資源造林推進協議会	930-0096	富山市舟橋北町4-19 (独)緑資源機構富山水源林 整備事務所内	" 澤崎 義敬	431-4292	442-5501
富山県林業構造改善協議会	930-2226	県森連内	" 内藤 邦彦	434-3351	434-1794
富山県林業構造改善対策協議会	930-0096	県山林協会内	" 綿貫 民輔	441-5737	441-5714
富山県緑資源特定森林圏整備推進協議会	"	"	" "	"	"
富山県林業用優良種苗需給調整協議会	930-8501	県森林政策課内	" 寺林 敏	444-3389	444-4428
富山県林政協議会	"	"	" "	444-3388	"
富山県森林審議会	"	"	" 長井 真隆	444-3385	"
富山森林管理署	939-8214	富山市黒崎字塚田割591-2	署 長 石山 進	424-4931	424-4934
(独)緑資源機構富山水源林整備事務所	930-0096	富山市舟橋北町4-19 県森林水産会館	所 長 江藤 正三郎	431-4292	442-5501
(社)富山県農林水産公社	"	"	理事長 大永 尚武	432-7086	432-7086
(財)花と緑の銀行	939-2713	富山市婦中町上轡田42	" 石井 隆一	466-2425	465-5923
富山港植物検疫協会	931-8358	富山市東岩瀬町海岸通り5	会 長 金尾 雅行	437-9430	437-9430
伏木富山新港植物検疫協会	934-0095	高岡市石丸2-2 富山新港木材会館内	" 石灰 甚一	(0766) 82-5523	(0766) 82-2364
(株)富山県木材管理センター	931-8358	富山市東岩瀬町海岸通り7-2	代表取締役 社長 塚原 鐵二	438-2188	438-2531
富山県林業技術センター振興協議会	930-0096	県木連内	会 長 西村 亮彦	432-5057	441-8468
富山県素材生産組合	932-0231	南砺市山見1721 島田木材内	理事長 西村 亮彦	(0763) 82-0124	(0763) 82-0792
富山県しいたけ生産者協会	930-2226	県森連内	会 長 六田 敏夫	434-1740	434-1799

注:明記のない限り、電話・FAX番号の市外局番は076

県森林政策課ほか調

本書に使われている紙は、日本の森林を育てるために
間伐材を積極的に使用しています。
(間伐材パルプ10%・古紙90%)

平成17年度版

富 山 県 林 業 統 計 書
平成19年3月刊行

編集
発行 富山県農林水産部

富山市新総曲輪1番7号
電話(代)076-431-4111
