

# 水と緑の森づくり事業の取組みについて

【目的】

平成22年度当初予算 【3億8,068万円】(㊴当初 3億8,773万円)  
うち水と緑の森づくり税 【3億6,535万円】(㊴当初 3億7,051万円)

水と緑に恵まれた県土の形成と心豊かな県民生活の実現	森づくりの計画・評価	<b>I 水と緑の森づくり推進事業費</b> <span style="float: right;"><b>【590万円】</b></span> 1 水と緑の森づくり会議等の開催や事業の広報 (160万円) ② <b>県民参加の森づくりフェア開催費</b> (150万円) 県民による森づくり活動事例の幅広い紹介や意見交換会など ③ <b>森づくり県民意識調査費</b> (緊急雇用創出基金活用280万円) 森づくりに対する県民の意識調査
		<b>II 里山再生整備事業費</b> <span style="float: right;"><b>【1億3,110万円】</b></span> 1 里山林の整備事業費 (1億130万円) 里山の再生整備を県民協働で推進 〔14市町、97地区(うち新規20地区)、847ha〕 2 カシノナガキクイムシ枯損木除去事業費 (2,830万円) 主要道路沿線等のカシノナガキクイムシによる枯損木の除去 3 里山活用推進事業費 (150万円) ① <b>穂先タケノコ調理パンフレットの作成</b> ② 竹資源ネットワークによる未利用竹資源の利用促進
		<b>III みどりの森再生事業費</b> <span style="float: right;"><b>【1億7,121万円】</b></span> 1 風雪被害林などを混交林に誘導〔12市町、214ha〕 (1億6,831万円) 2 県民協働による県産広葉樹苗の育成 (290万円)
とやまの森を支える人づくりなどの推進	<b>IV とやまの森づくり林・センター活動推進事業費</b> <span style="float: right;"><b>【3,715万円】</b></span> ○ 森林ボランティア等を総合的・専門的に支援 ④ <b>登録ボランティア団体の活動強化</b> (自主的な安全講習会開催への支援)	
	<b>V とやまの森づくり総合情報システム事業費</b> <span style="float: right;"><b>【452万円】</b></span> ○ 「とやまの森づくり総合情報システム」の運用	
	<b>VI とやまの森づくり普及啓発推進事業費</b> <span style="float: right;"><b>【420万円】</b></span> ○ 県民の森づくりに関する理解を深める「森の寺子屋」の開催 など	
	<b>VII 県産材利用促進事業費</b> <span style="float: right;"><b>【1,660万円】</b></span> 1 県庁舎における県産材製品の展示 (100万円) 2 園児のデザインによる木製遊具の設置 (240万円) 3 学童机の県産材天板への置換、特別支援学校用机・椅子の開発 (450万円) 4 公共施設等の内装木質化 (520万円) 5 木育推進のため、県産材遊具を開発・設置 (350万円)	
	<b>VIII 県民による森づくり提案事業費</b> <span style="float: right;"><b>【1,000万円】</b></span> ○ 県民が企画、実践する事業提案を募集し、活動を支援	

## ⑧ 「県民参加の森づくりフェア」の開催(結果)

### 1 事業趣旨

4年目を迎えた森づくり活動の理解と参加を更に進め、県民参加の森づくりを加速化するため、森林ボランティア団体等の表彰と、「水と緑の森づくり事業」に取り組んでいる団体が参加する、見て触れて、体験し、交流する「県民参加の森づくりフェア」を新たに開催しました。

### 2 日 時

平成22年5月28日(金) 10:30～14:00

### 3 場 所

射水市太閤山地内 太閤山ランド 「とやま森の祭典」会場(約2,000人が参加)

### 4 内 容

#### (1) 県民参加の森づくり表彰

① 長年にわたり優良な活動を行っている森林ボランティア団体、企業を表彰(5団体)

#### (2) 見る・触れる

① パネル展示による「水と緑の森づくり事業」の取り組み状況の紹介

② チェーンソーやチップパー機など森づくりサポートセンターの貸出用機器の実物展示

③ 森づくり事業で開発、設置した学童用県産天板、特別支援学校用机・椅子の実物展示

#### (3) 体験する

① 県産材積み木や木育推進のための県産材遊具体験コーナーの設置

② 森の寺子屋の開催(約150名参加)

#### (4) 交流する

① 森林ボランティア団体等による森づくり活動の事例発表

② 森林ボランティア活動への参加者勧誘

③ 森林ボランティア団体等による意見交換会

### 【開催状況】



水と緑の森づくり表彰



森づくり表彰受章者と知事との森づくりトーク



森づくり事業の取組等の紹介

## 新 森づくり県民意識調査

### 1 趣 旨

富山県森づくりプランは、平成19年度から28年度までの10年間の計画として策定し、前半5年間は「水と緑の森づくり税」を活用してプラン推進のための事業を実施することとしている。

今年度は4年が経過することから、これまで取り組んできた森づくりに対する県民の意識調査を実施するとともに、24年度以降の森づくりの取り組みについてもあわせて調査するもの。

### 2 概 要

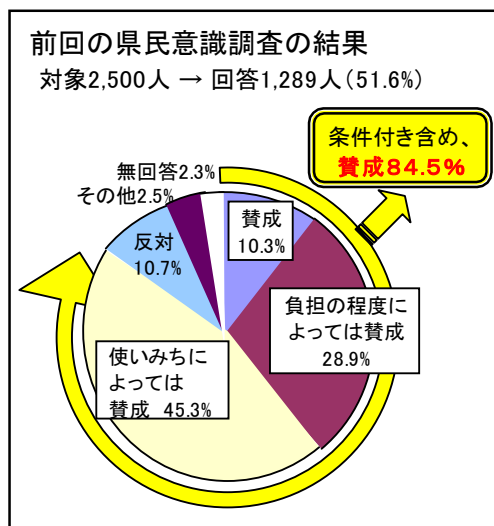
#### (1) 実施方法

- ①調査方法            アンケート方式による調査（郵送配布郵送回収）
- ②調査地域            富山県全域
- ③実施期間            平成22年11月～12月
- ④調査対象            県民 2,500人

#### (2) 調査項目のポイント

- ①これまで取り組んできた森づくり事業について
- ②今後の森づくりについて
- ③水と緑の森づくり税について  
（課税期間や負担額など）

#### 参考（平成17年8月調査）



⑧ 里山活用推進事業費

1 かぐや姫の里づくり体験活動費

(1)かぐや姫の里デビュー講座

①事業内容

新たに竹林の管理や利用を始めようとする地域住民等に対し、効率的な竹林の管理・利用技術やマスコミ等からも注目されている本県ではあまり知られていなかった伸びすぎたタケノコの先端(穂先タケノコ)の利用方法などを指導する。

②開催場所・時期

氷見市(6月)、南砺市(10月)

③対象者及び参加者数

里山再生整備事業実施地区及び実施予定地区住民 約100名

④事業主体

県

⑨ (2)穂先タケノコ調理パンフレットの作成

①事業内容

里山の再生につながる「穂先タケノコ」利用を普及・推進するため、パンフレットを作成、無償配布する。

②配布部数及び配布先

10,000部

県民(消費者)、県調理師会、県栄養士会、竹林地域、食品加工会社等

③事業主体

県 (県栄養士会へ委託)

2 竹資源ネットワーク化支援事業費

①事業内容

県内各地において竹林の整備に取り組む地域住民と竹材やタケノコなどの利用業者が結びついた活動を支援し、竹林の継続した管理と竹資源の利用の促進を図る。

- ・竹資源の回収日等の協議
- ・生産者に対する説明会の実施
- ・竹資源回収デーの実施など

②事務局

富山県森林組合連合会

③参加団体数

55団体(平成22年3月31日現在)

④事業主体

県 (県森林組合連合会へ委託)

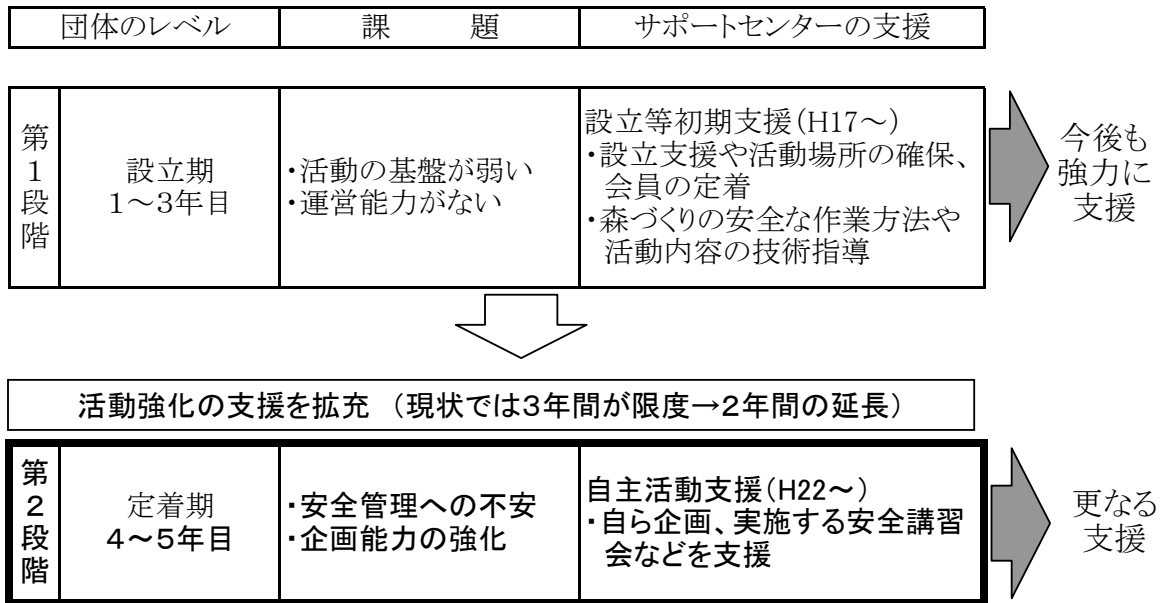
⑧ 森林ボランティア活動強化支援事業費

1 事業趣旨

これまで、とやまの森づくりサポートセンターの登録ボランティア団体に対し、設立期の基盤強化に努め、団体数は67団体まで増加してきた。

今後とも、設立期にある団体に対し基盤強化に向けた支援を図るとともに、登録4年目以降の団体には、その活動のステップアップにつながるよう、自主的な安全講習会等の開催に対し支援を図る。

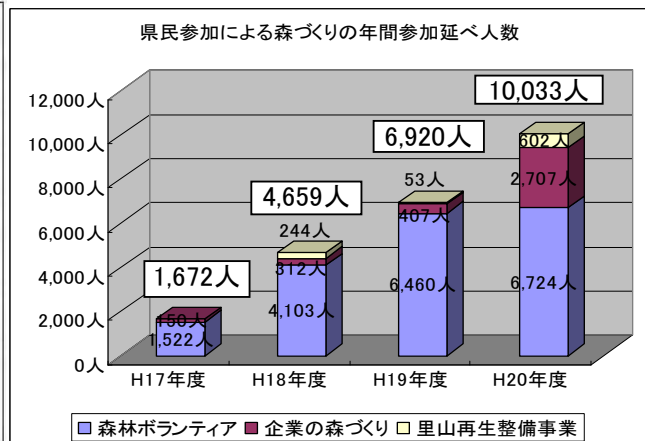
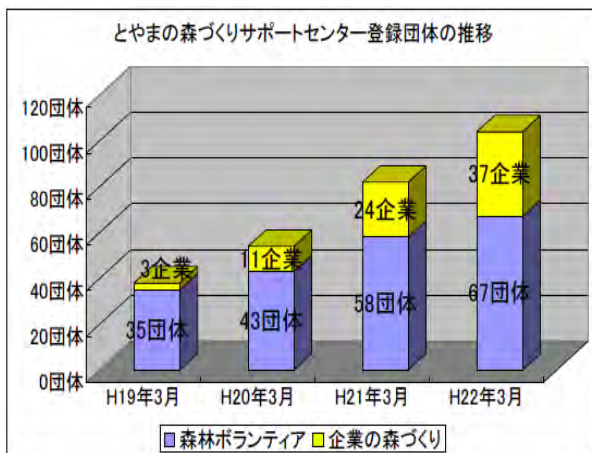
2 拡充の内容



参考

とやまの森づくりサポートセンター運営委員会での委員発言

- ・ボランティア団体の組織運営は未だに脆弱で、更なる支援が必要。
- ・継続した活動には、各団体が自立し安全研修などを行う必要がある。
- ・各団体個別の活動にも支援が必要である。



平成22年度 里山再生整備事業実施箇所一覧

Ⅱ 里山再生整備事業

市町村名	No.	地区名	新規 継続 区分	事業 期間	計画 区域 面積	平成22年度事業計画						
						管理利用 計画策定	広葉樹林 等整備	竹林整備	竹林 林種転換	風雪被害 林等整備	県民参加 の森づくり	里山活用 促進事業
朝日町	1	山崎4	継続	H20-22	15.0ha						○	
	2	南保2	継続	H20-22	15.0ha						○	
	3	南保3	継続	H20-22	15.0ha						○	
	4	南保4	継続	H20-22	15.0ha						○	
	5	泊1	継続	H21-23	15.0ha						○	
	6	笹川1	継続	H21-23	15.0ha						○	
	7	笹川2	継続	H21-23	15.0ha						○	
	8	笹川3	継続	H21-23	15.0ha						○	
	9	宮崎1	継続	H21-23	15.0ha						○	
	10	宮崎2	継続	H21-23	15.0ha						○	
	11	境	継続	H21-23	15.0ha						○	
小計		11地区			165.0ha						11地区	
入善町	12	舟見2	継続	H21-23	10.0ha						○	
小計		1地区			10.0ha						1地区	
黒部市	13	下立(2区)	継続	H20-22	13.1ha						○	
	14	下立(3区)	継続	H21-23	5.5ha		2.0ha				○	
	15	下立(4区)	継続	H21-23	3.7ha		1.0ha				○	
	16	下立(5区)	継続	H21-23	8.0ha		2.0ha				○	
	17	阿朴	継続	H21-23	3.2ha		1.0ha				○	
	18	愛本	新規	H22-23	5.6ha	5.6ha	2.0ha	1.0ha			○	
19	前沢	新規	H22-23	4.7ha	4.7ha	2.0ha				○		
小計		7地区			43.8ha	10.3ha	10.0ha	1.0ha			7地区	
魚津市	20	長引野	継続	H20-22	5.0ha						○	
	21	小川寺	継続	H20-22	5.0ha						○	
	22	東城	継続	H20-22	5.0ha						○	
	23	長引野2	継続	H21-23	5.0ha		2.3ha				○	
	24	小川寺2	継続	H21-23	5.0ha		3.0ha				○	
	25	島尻	継続	H21-23	5.0ha		1.0ha				○	
	26	湯上2	継続	H21-23	5.0ha		2.0ha				○	
	27	坪野	新規	H22-23	5.0ha	5.0ha	2.0ha				○	
	28	小菅沼2	新規	H22-23	5.0ha	5.0ha	2.0ha				○	
小計		9地区			45.0ha	10.0ha	12.3ha				9地区	
滑川市	29	東加積2	継続	H20-22	4.0ha						○	
	30	東加積3	継続	H20-22	4.0ha						○	
	31	山加積3	新規	H22-23	4.0ha	4.0ha	0.4ha	0.1ha			○	
小計		3地区			12.0ha	4.0ha	0.4ha	0.1ha			3地区	
富山市	32	須原	継続	H20-22	5.8ha						○	
	33	八木山	新規	H22-23	7.0ha	7.0ha	2.1ha	1.3ha			○	
	34	東黒牧	継続	H20-22	8.8ha		1.2ha	2.1ha			○	
	35	文珠寺2	新規	H22-23	5.2ha	5.2ha		1.0ha			○	
	36	掛畑	継続	H20-22	11.4ha		3.3ha	0.3ha	0.2ha		○	
	37	三田	継続	H20-22	9.4ha		3.0ha		0.4ha		○	
	38	下笹原	継続	H21-23	8.0ha		1.4ha				○	
	39	角間2	新規	H22-23	13.0ha	13.0ha	2.0ha				○	
	40	小長沢	継続	H20-22	13.8ha		1.8ha	1.0ha		0.1ha	○	
	41	三瀬・高山	継続	H21-23	6.4ha		0.1ha	1.7ha	0.3ha	0.3ha	○	
	42	友坂	継続	H21-23	6.9ha		0.3ha	0.5ha			○	
	43	安田	新規	H22-23	15.0ha	15.0ha		1.8ha			○	
	44	鶺谷	新規	H22-23	6.4ha	6.4ha	1.0ha				○	
	45	葎原	新規	H22-23	9.5ha	9.5ha	1.0ha	1.0ha			○	
	46	赤目谷	継続	H20-22	4.1ha				1.6ha		○	
	47	小島	継続	H21-23	4.0ha			0.5ha	0.4ha		○	
48	西笹津	継続	H20-22	5.6ha						○		
小計		17地区			140.3ha	56.1ha	17.2ha	11.2ha	2.9ha	0.4ha	17地区	
上市町	49	須山	継続	H20-22	14.7ha			0.6ha			○	炭窯
	50	釈泉寺	継続	H21-23	5.0ha						○	
小計		2地区			19.7ha			0.6ha			2地区	
立山町	51	日中・墓谷	継続	H20-22	4.4ha						○	
	52	天林	継続	H21-23	9.5ha		2.5ha	0.6ha			○	
	53	上末ほか	継続	H21-23	12.8ha		3.0ha	0.3ha			○	
小計		3地区			26.7ha		5.5ha	0.9ha			3地区	

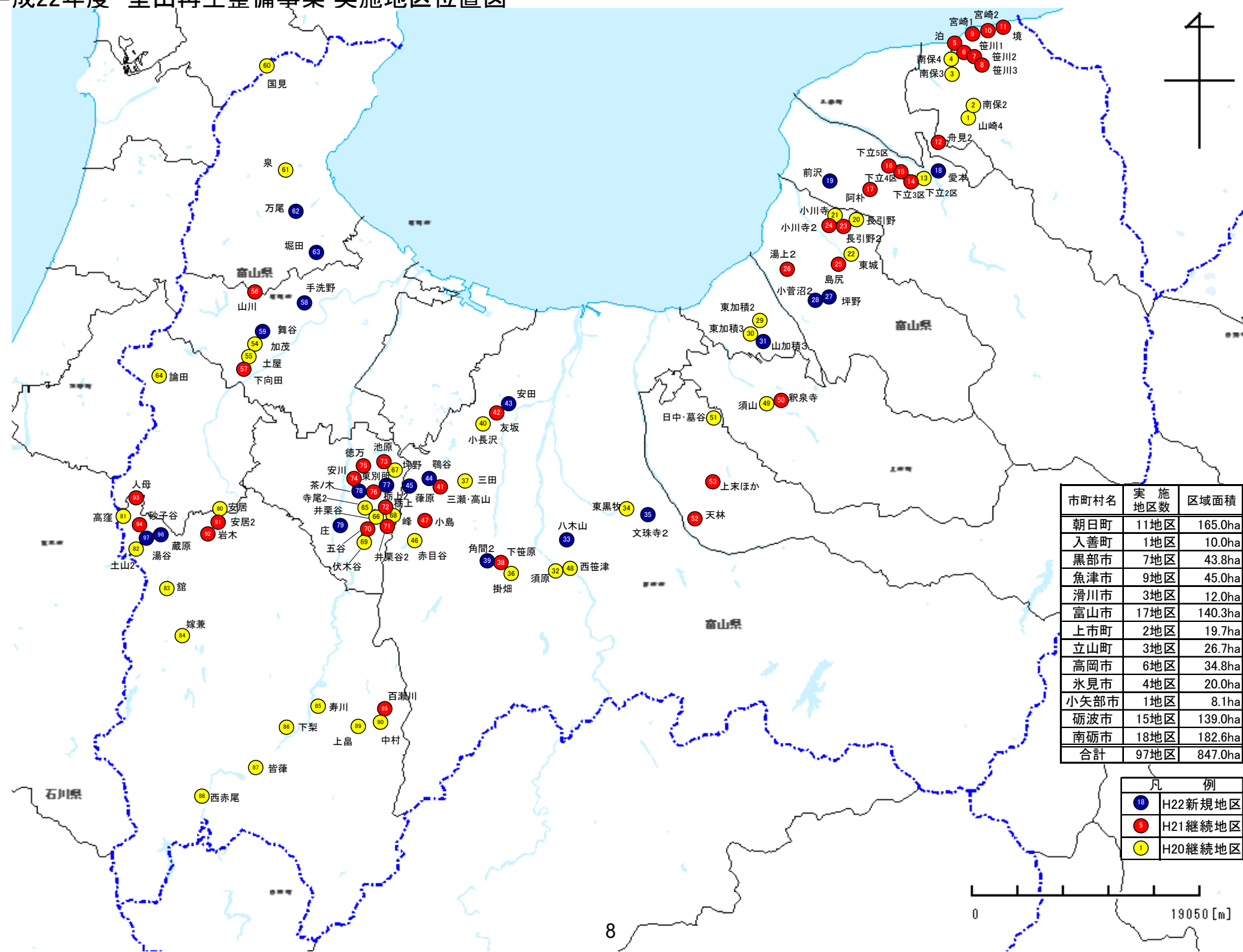
平成22年度 里山再生整備事業実施箇所一覧

Ⅱ 里山再生整備事業

市町村名	No.	地区名	新規 継続 区分	事業 期間	計画 区域 面積	平成22年度事業計画						
						管理利用 計画策定	広葉樹林 等整備	竹林整備	竹林 林種転換	風雪被害 林等整備	県民参加 の森づくり	里山活用 促進事業
高岡市	54	福岡町加茂	継続	H20-22	4.5ha						○	
	55	福岡町土屋	継続	H20-22	4.6ha						○	
	56	山川	継続	H21-23	5.7ha						○	
	57	福岡町下向田	継続	H21-23	7.0ha		2.3ha	0.2ha	0.2ha		○	
	58	手洗野	新規	H22-23	9.0ha	9.0ha	3.0ha	1.5ha				
	59	福岡町舞谷	新規	H22-23	4.0ha	4.0ha	3.0ha	1.0ha				
小計		6地区			34.8ha	13.0ha	8.3ha	2.7ha	6.5ha		4地区	
氷見市	60	国見	継続	H20-22	5.0ha						○	
	61	泉	継続	H20-22	4.6ha				0.9ha		○	
	62	万尾	新規	H22-23	4.6ha	4.6ha	1.7ha	2.9ha				
	63	堀田	新規	H22-23	5.8ha	5.8ha		3.1ha				
小計		4地区			20.0ha	10.4ha	1.7ha	6.0ha	0.9ha		2地区	
小矢部市	64	論田	継続	H20-22	8.1ha						○	
小計		1地区			8.1ha						1地区	
砺波市	65	寺尾2	継続	H20-22	10.0ha						○	
	66	井栗谷	継続	H20-22	13.0ha						○	
	67	坪野	継続	H20-22	8.0ha						○	
	68	峰	継続	H20-22	8.0ha						○	
	69	伏木谷	継続	H20-22	15.0ha						○	
	70	五谷	継続	H21-23	10.0ha		1.0ha			0.2ha	○	
	71	井栗谷2	継続	H21-23	8.0ha			1.0ha			○	
	72	栃上	継続	H21-23	8.0ha			1.2ha			○	
	73	池原	継続	H21-23	8.0ha			1.4ha			○	
	74	安川	継続	H21-23	6.0ha						○	
	75	徳万	継続	H21-23	7.0ha		1.0ha				○	
	76	栃上2	継続	H21-23	10.0ha			1.0ha			○	
	77	東別所	新規	H22-23	10.0ha	10.0ha		1.2ha				
78	茶の木	新規	H22-23	8.0ha	8.0ha	0.5ha	1.0ha					
79	庄川町庄	新規	H22-23	10.0ha	10.0ha	1.0ha	1.0ha					
小計		14地区			129.0ha	18.0ha	2.5ha	6.8ha	0.2ha		12地区	
南砺市	80	安居	継続	H20-22	8.9ha				1.0ha		○	
	81	高窪	継続	H20-22	13.5ha				2.0ha		○	
	82	土山2	継続	H20-22	8.5ha						○	
	83	館	継続	H20-22	8.4ha						○	
	84	嫁兼	継続	H20-22	9.3ha						○	
	85	寿川	継続	H20-22	9.1ha						○	
	86	下梨	継続	H20-22	8.8ha						○	
	87	皆葎	継続	H20-22	13.0ha						○	
	88	西赤尾町	継続	H20-22	14.1ha						○	
	89	上畠	継続	H20-22	10.2ha						○	
	90	中村	継続	H20-22	14.3ha						○	
	91	安居2	継続	H21-23	8.6ha			2.4ha			○	
	92	岩木	継続	H21-23	8.0ha			2.2ha	0.4ha		○	
	93	人母	継続	H21-23	11.9ha		4.7ha		1.3ha		○	
	94	砂子谷	継続	H21-23	13.3ha		0.7ha	1.0ha	2.0ha		○	
95	百瀬川	継続	H21-23	9.6ha		3.0ha				○		
96	蔵原	新規	H22-23	7.1ha	7.1ha	1.5ha	2.7ha					
97	湯谷	新規	H22-23	6.0ha	6.0ha	0.7ha	2.0ha					
小計		18地区			182.6ha	13.1ha	10.6ha	10.3ha	6.7ha		16地区	
総計		97地区			847.0ha	144.9ha	69.5ha	40.6ha	17.0ha	0.6ha	88地区	1地区



平成22年度 里山再生整備事業 実施地区位置図



市町村名	実施地区数	区域面積
朝日町	11地区	165.0ha
入善町	1地区	10.0ha
黒部市	7地区	43.8ha
魚津市	9地区	45.0ha
滑川市	3地区	12.0ha
富山市	17地区	140.3ha
上市町	2地区	19.7ha
立山町	3地区	26.7ha
高岡市	6地区	34.8ha
氷見市	4地区	20.0ha
小矢部市	1地区	8.1ha
砺波市	15地区	139.0ha
南砺市	18地区	182.6ha
合計	97地区	847.0ha

凡 例	
● (Blue)	H22新規地区
● (Red)	H21継続地区
● (Yellow)	H20継続地区



平成22年度 カシノナガキクイムシ枯損木除去事業 計画一覧

管内		市町名	計画地区	事業目的			除去計画量 (m3)
				防 災	景観の保全	目的詳細	
新川	1	滑川市	山加積	○		倒伏被害の防止(林道)	30.00
	2	滑川市	東加積		○	景観の保全(県道沿線)	35.00
		<b>滑川市計</b>	<b>2</b>				<b>65.00</b>
	3	魚津市	片貝	○		倒伏被害の防止(林道)	100.00
	4	魚津市	松倉		○	景観の保全(県道沿線)	90.00
	5	魚津市	西布施	○		倒伏被害の防止(林道)	90.00
		<b>魚津市計</b>	<b>3</b>				<b>280.00</b>
	6	黒部市	内山		○	景観の保全(県道、鉄道)	200.00
	7	黒部市	東布施		○	景観の保全(高速、鉄道)	85.00
		<b>黒部市計</b>	<b>2</b>				<b>285.00</b>
	8	入善町	舟見		○	景観の保全(町道、自然公園)	35.00
		<b>入善町計</b>	<b>1</b>				<b>35.00</b>
9	朝日町	宮崎	○		倒伏被害の防止(自然公園歩道)	23.10	
10	朝日町	南保その1	○		倒伏被害の防止(自然公園)	38.50	
11	朝日町	南保その2		○	景観の保全(県道)	166.00	
12	朝日町	山崎その1		○	景観の保全(県道、観光施設)	92.40	
	<b>朝日町計</b>	<b>4</b>				<b>320.00</b>	
	<b>新川管内計</b>	<b>12</b>				<b>985.00</b>	
富山	13	富山市	東猪谷	○		倒伏被害の防止(市道)	100.00
	14	富山市	八尾町栃折		○	景観の保全(国道沿線)	300.00
	15	富山市	楡原		○	景観の保全(国道、鉄道沿線)	120.00
		<b>富山市計</b>	<b>3</b>				<b>520.00</b>
	16	上市町	中村・折戸	○		倒伏被害の防止(人家、林道)	76.00
	17	上市町	千石	○		倒伏被害の防止(自然公園)	63.00
	18	上市町	大岩	○		倒伏被害の防止(人家)	66.00
	<b>上市町計</b>	<b>3</b>				<b>205.00</b>	
19	立山町	芦峯寺	○		倒伏被害の防止(林道)	245.00	
	<b>立山町計</b>	<b>1</b>				<b>245.00</b>	
	<b>富山管内計</b>	<b>7</b>				<b>970.00</b>	
高岡	20	高岡市	二上	○		倒伏被害の防止(市道、キャンプ場)	35.00
		<b>高岡市計</b>	<b>1</b>				<b>35.00</b>
	21	氷見市	赤毛	○		倒伏被害の防止(林道)	20.00
		<b>氷見市計</b>	<b>1</b>				<b>20.00</b>
	22	小矢部市	久利須		○	景観保全(市道)	50.00
	<b>小矢部市計</b>	<b>1</b>				<b>50.00</b>	
23	射水市	金山		○	景観保全(高速)	10.00	
	<b>射水市計</b>	<b>1</b>				<b>10.00</b>	
	<b>高岡管内計</b>	<b>4</b>				<b>115.00</b>	
砺波	24	砺波市	庄	○		倒伏被害の防止(市道)	30.00
		<b>砺波市計</b>	<b>1</b>				<b>30.00</b>
	25	南砺市	祖山	○		倒伏被害の防止(市道)	10.00
	26	南砺市	大崩島	○		倒伏被害の防止(人家、国道)	25.00
	27	南砺市	下梨	○		倒伏被害の防止(市道)	25.00
	28	南砺市	小来栖	○		倒伏被害の防止(国道、市道)	40.00
	29	南砺市	上松尾	○		倒伏被害の防止(人家・市道)	20.00
	30	南砺市	猪谷	○		倒伏被害の防止(人家・市道)	20.00
	31	南砺市	漆谷		○	景観の保全(世界遺産)	20.00
	32	南砺市	西赤尾	○		倒伏被害の防止(市道)	30.00
	33	南砺市	上平細島	○		倒伏被害の防止(人家・公共施設)	30.00
	34	南砺市	利賀村北豆谷	○		倒伏被害の防止(国道)	70.00
	35	南砺市	利賀村東山	○		倒伏被害の防止(人家・国道)	25.00
	36	南砺市	利賀村岩瀨	○		倒伏被害の防止(人家、県道)	15.00
	37	南砺市	利賀村上百瀬	○		倒伏被害の防止(人家・公共施設)	20.00
	38	南砺市	広谷白米	○		倒伏被害の防止(林道)	80.00
39	南砺市	広谷陰山	○		倒伏被害の防止(県道)	67.00	
	<b>南砺市計</b>	<b>15</b>				<b>497.00</b>	
	<b>砺波管内計</b>	<b>16</b>				<b>527.00</b>	
<b>総計</b>			<b>39</b>	<b>27</b>	<b>12</b>		<b>2597.00</b>

## 平成22年度 みどりの森再生事業計画箇所一覧

## Ⅲ みどりの森再生事業

番号	市町村	箇所名	平成22年度実施計画					
			主要事業内容				植栽面積	保育面積
			整理面積	風雪被害林整理	過密林整理			
22-1	朝日町	蛭谷外	25.0ha		25.0ha		0.1ha	
22-2	入善町	舟見	1.0ha		1.0ha			
22-3	黒部市	大越野外	6.0ha		6.0ha			
22-4	魚津市	鹿熊外	23.0ha		23.0ha			
22-5	富山市	八尾町三田外	2.6ha		2.6ha		0.2ha	
22-6	富山市	東黒牧外	37.9ha		37.9ha			
	富山市計		40.5ha		40.5ha		0.2ha	
22-7	上市町	東種	2.0ha		2.0ha			
22-8	上市町	蓬沢	2.0ha		2.0ha			
	上市町計		4.0ha		4.0ha			
22-9	立山町	座主坊外	42.4ha		42.4ha		0.1ha	
22-10	高岡市	福岡町加茂外	12.8ha	12.8ha		0.1ha	0.6ha	
22-11	氷見市	万尾外	13.0ha	13.0ha		0.3ha	1.1ha	
22-12	小矢部市	臼谷外	10.1ha	10.1ha		0.4ha	0.4ha	
22-13	砺波市	増山外	16.1ha		16.1ha	0.1ha		
22-14	南砺市	法林寺外	11.8ha	0.8ha	11.0ha	0.1ha	0.8ha	
22-15	南砺市	見座外	5.8ha		5.8ha	0.3ha		
22-16	南砺市	北野西明入会外	2.7ha	1.5ha	1.2ha			
	南砺市計		20.3ha	2.3ha	18.0ha	0.4ha	0.8ha	
	総計		214.2ha	38.2ha	176.0ha	1.2ha	3.4ha	

平成22年度 みどりの森再生事業 実施箇所位置図

