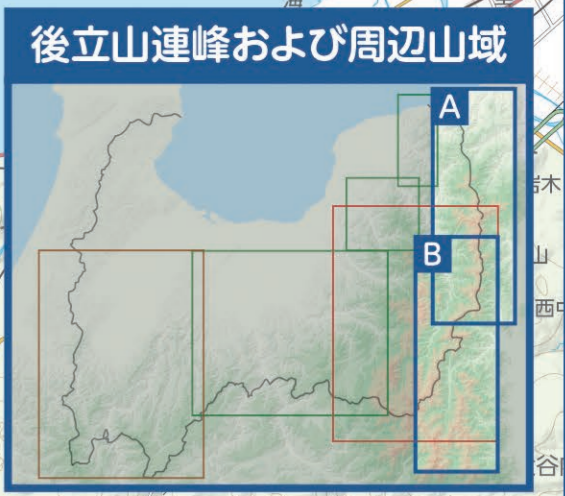
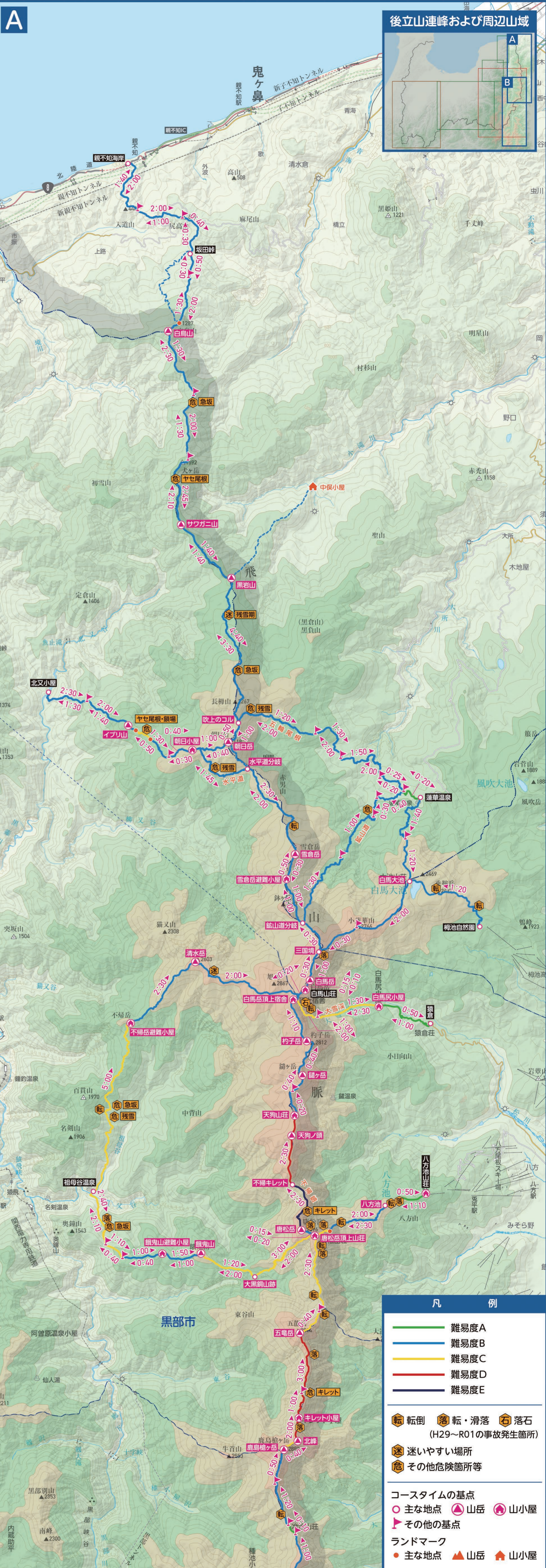
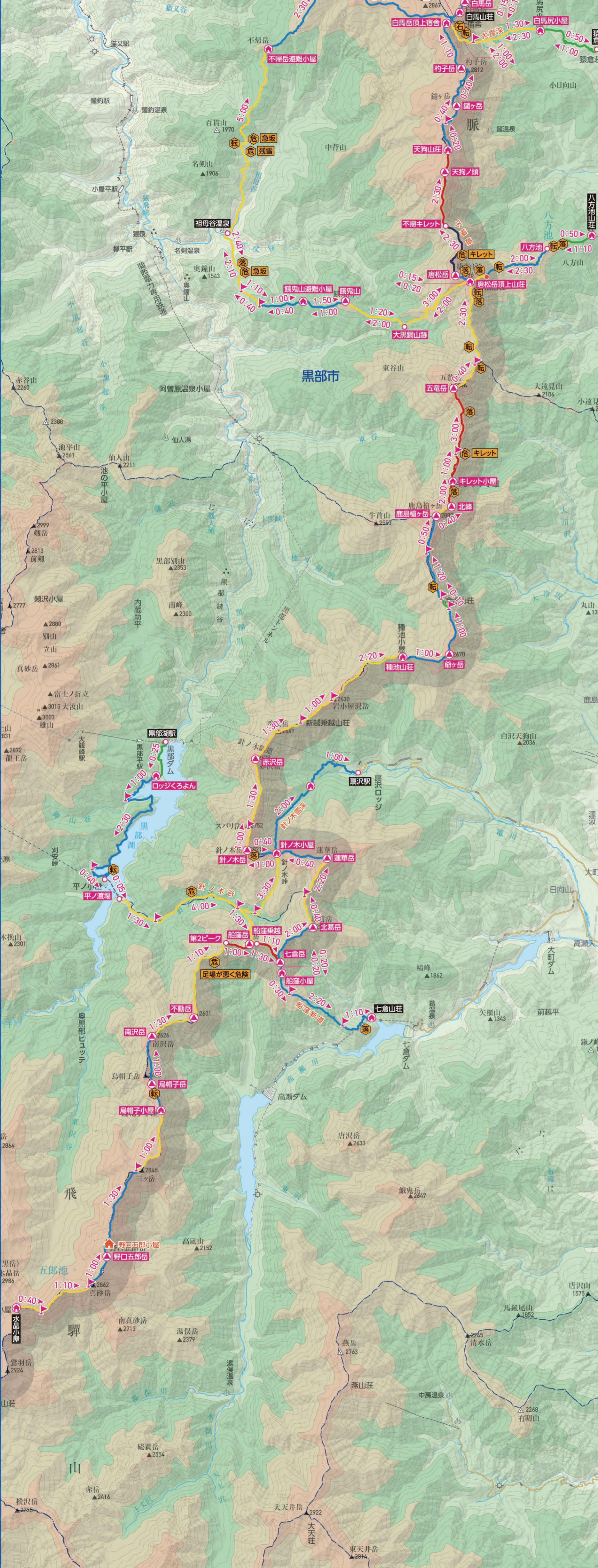


富山のグレーディング ピッチマップ

1:70,000

0 500 1000 2000 3000 4000 5000m



- 凡 例**
- 難易度A (Green line)
 - 難易度B (Blue line)
 - 難易度C (Yellow line)
 - 難易度D (Red line)
 - 難易度E (Purple line)
- ⚙️ 転倒 (Fall)
 - ⚡️ 転・滑落 (Fall/Slide)
 - 🪨 落石 (Falling rocks)
- (H29~R01の事故発生箇所)
- 📍 迷いやすい場所 (Easy to get lost)
 - ⚠️ その他危険箇所等 (Other dangerous spots)
- コースタイムの基点**
- 主な地点 (Main points)
 - ▲ 山岳 (Mountains)
 - 🏠 山小屋 (Mountain huts)
- その他の基点**
- ▶ 山岳 (Mountains)
 - 🏠 山小屋 (Mountain huts)
- ランドマーク**
- 主な地点 (Main points)
 - ▲ 山岳 (Mountains)
 - 🏠 山小屋 (Mountain huts)