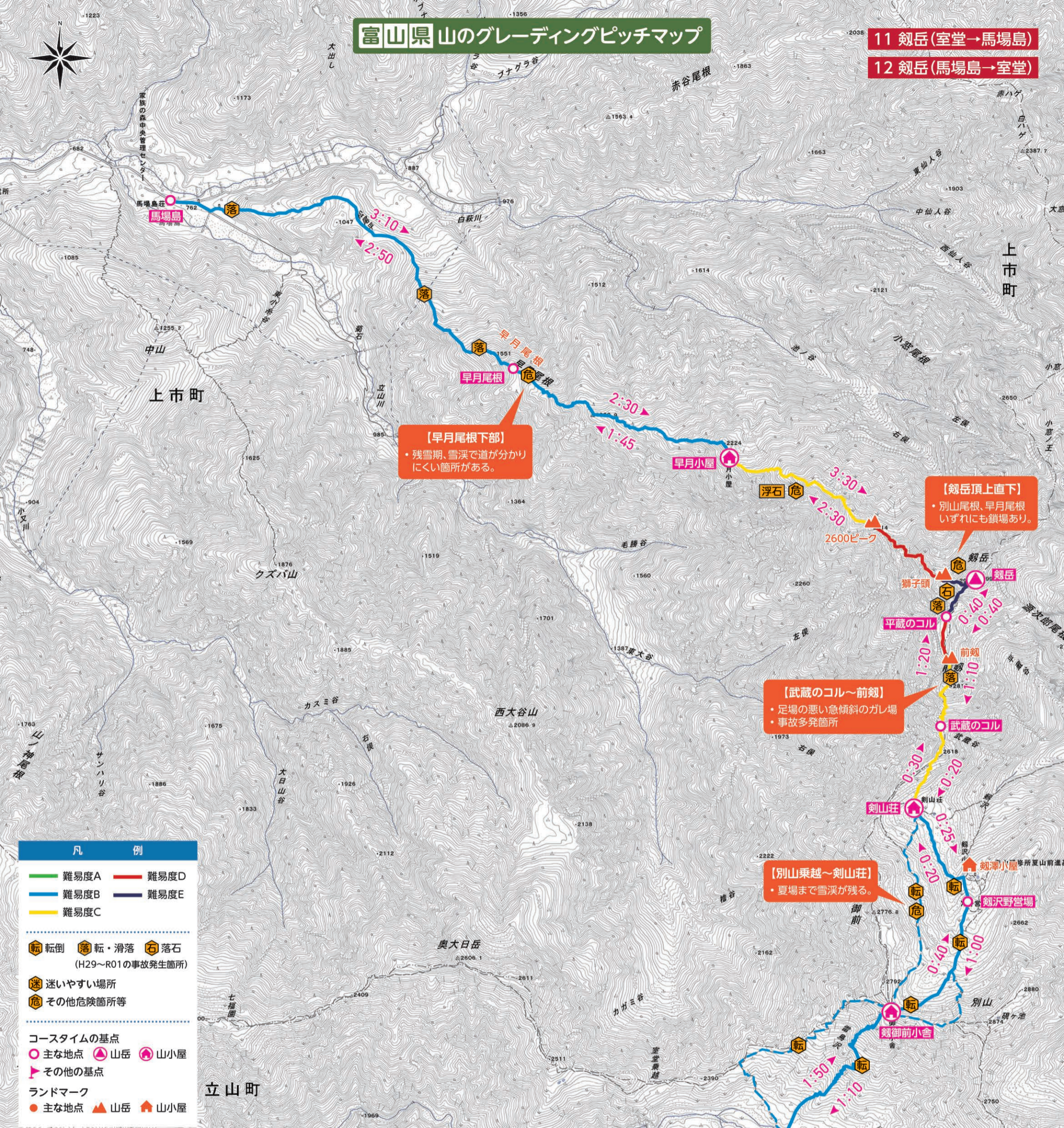


富山県山のグレーディングピッチマップ

11 劔岳(室堂→馬場島)

12 劔岳(馬場島→室堂)



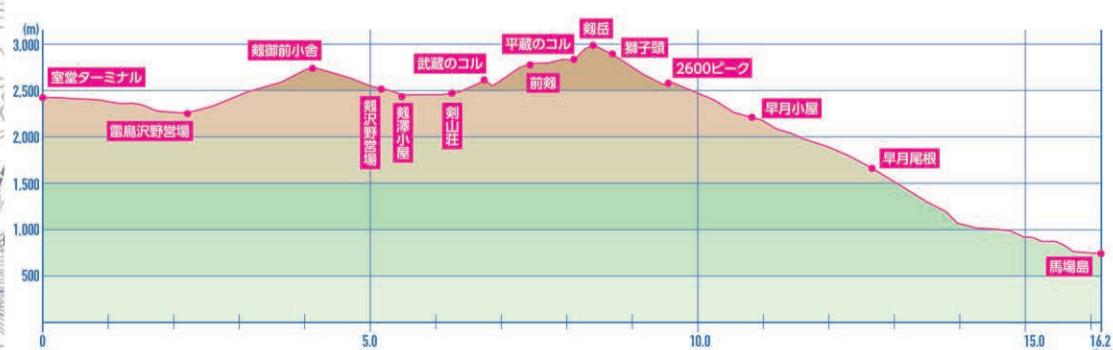
【早月尾根下部】
 ・残雪期、雪渓で道が分かりにくい箇所がある。

【劔岳頂上直下】
 ・別山尾根、早月尾根いずれにも鎖場あり。

【武蔵の科尔～前劔】
 ・足場の悪い急傾斜のガレ場
 ・事故多発箇所

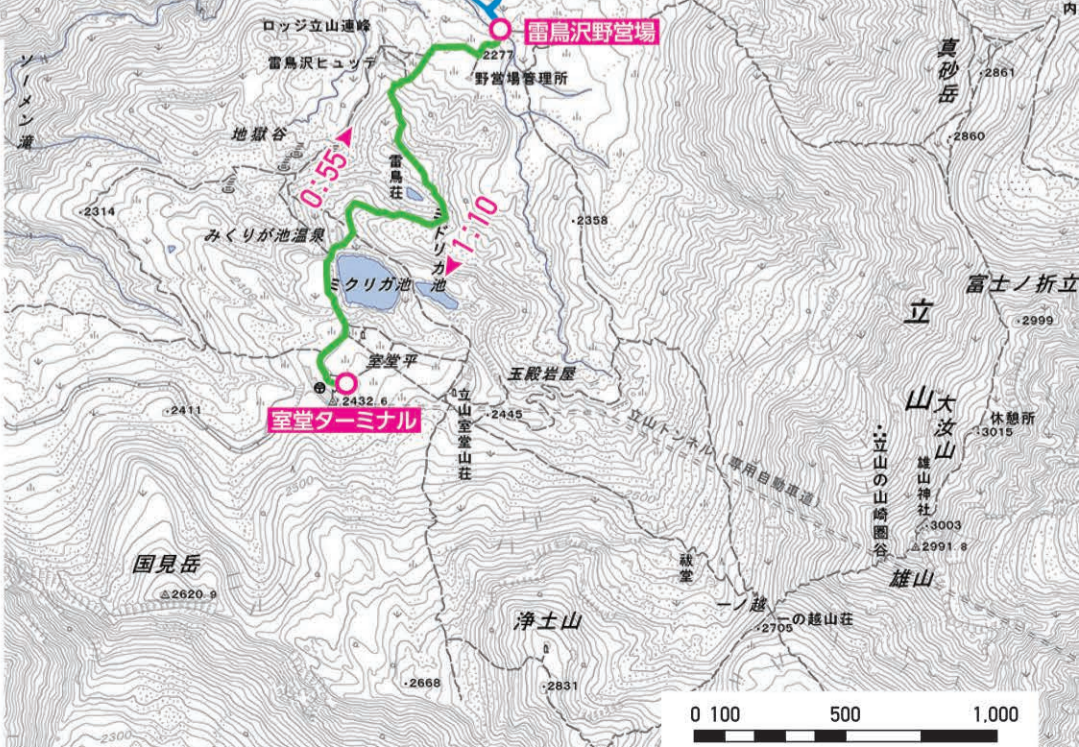
【別山乗越～劔山荘】
 ・夏場まで雪渓が残る。

- 凡 例**
- 難易度A (Green line)
 - 難易度B (Blue line)
 - 難易度C (Yellow line)
 - 難易度D (Red line)
 - 難易度E (Dark Blue line)
- 転倒 転・滑落 落石
 (H29～R01の事故発生箇所)
- 迷いやすい場所
 その他危険箇所等
- コースタイムの基点**
 主な地点 山岳 山小屋
 その他の基点
- ランドマーク**
 主な地点 山岳 山小屋



11 劔岳(室堂→馬場島)			
スタート地点	最高地点	終了地点	
室堂ターミナル	劔岳	馬場島	
2,450m	2,999m	762m	
コースタイム	ルート長	累積上り標高差	累積下り標高差
11.9h	16.2km	1.36km	3.05km

12 劔岳(馬場島→室堂)			
スタート地点	最高地点	終了地点	
馬場島	劔岳	室堂ターミナル	
762m	2,999m	2,450m	
コースタイム	ルート長	累積上り標高差	累積下り標高差
14.4h	16.2km	3.05km	1.36km



0 100 500 1,000