

富山県 山のグレーディングピッチマップ

24 赤谷山

凡 例

— 難易度A — 難易度D
— 難易度B — 難易度E
— 難易度C

転 転倒 落 転・滑落 石 落石
 (H29~R01の事故発生箇所)

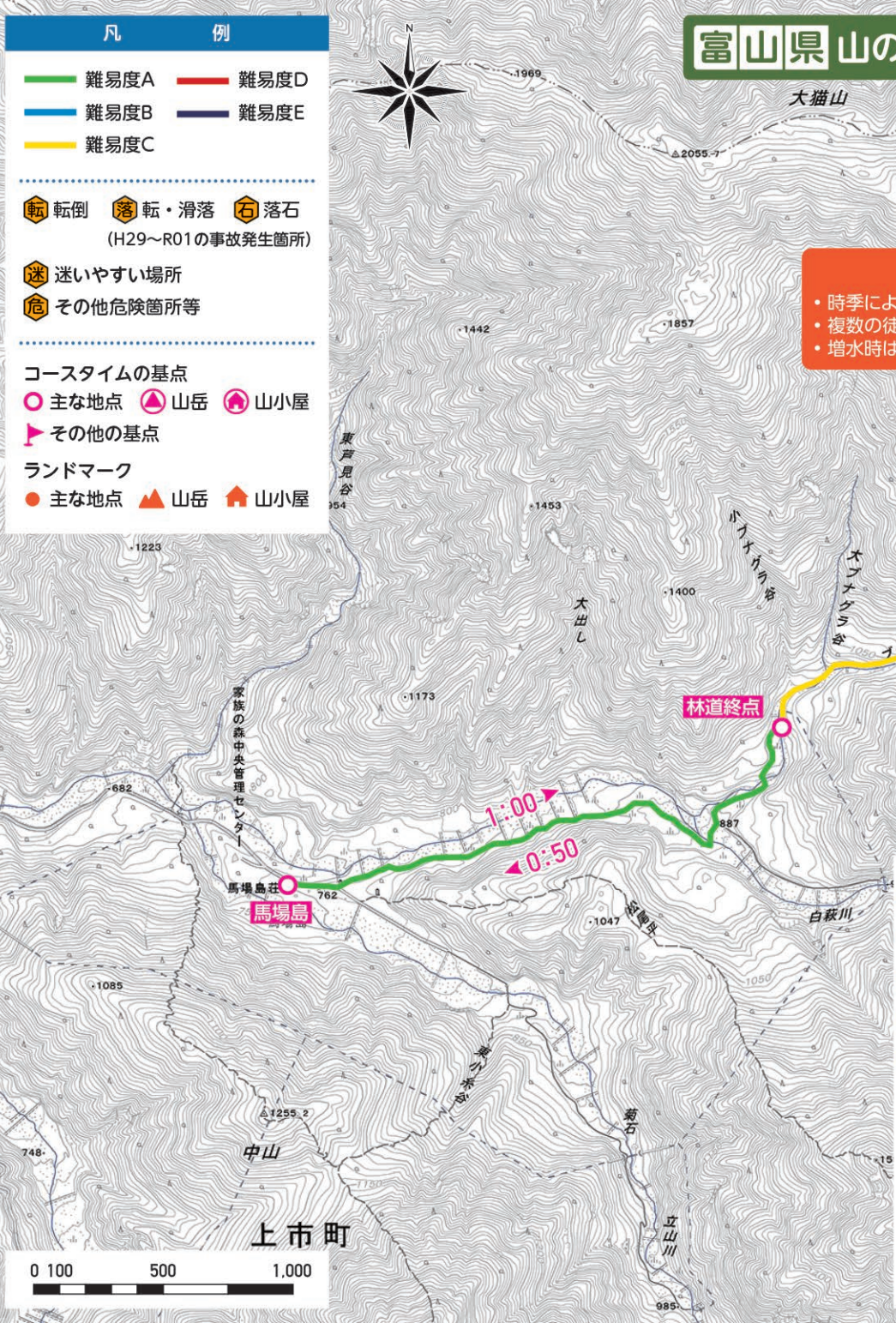

迷 迷いやすい場所
危 その他危険箇所等

コースタイムの基点

○ 主な地点 ▲ 山岳 ⬆ 山小屋
▶ その他の基点

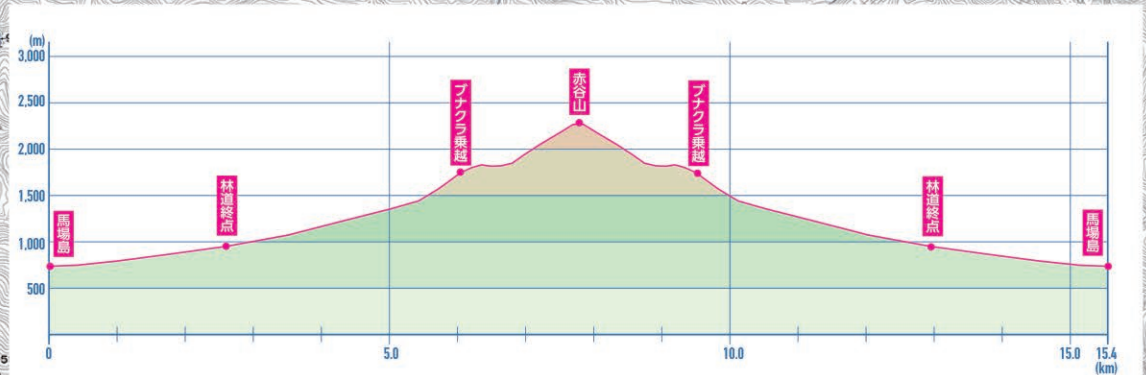
ランドマーク

● 主な地点 ▲ 山岳 ⬆ 山小屋



【ブナクラ谷】

- ・ 時季によって藪が濃く、道が分かりにくい。
- ・ 複数の徒渉箇所があり、道に迷いやすい。
- ・ 増水時は通行できなくなる。



スタート地点	馬場島	762m	最高地点	赤谷山	2,260m	終了地点	馬場島	762m	
コースタイム	12.3h		ルート長	15.4km		累積上り標高差	1.60km	累積下り標高差	1.60km

