

富山県防災・危機管理センター（仮称）の景観について





北日本新聞社ビル 10階

富山県庁舎 展望塔

富山国際会議場 3階

● ビューポイント



上段は10階建（約48m）、下段は9階建（約44m）

2




上段は10階建（約48m）、下段は9階建（約44m）



上段は10階建（約48m）、下段は9階建（約44m）

4




上段は10階建（約48m）、下段は9階建（約44m）

5



上段は10階建（約48m）、下段は9階建（約44m）

6



上段は10階建（約48m）、下段は9階建（約44m）

7



上段は10階建（約48m）、下段は9階建（約44m）